令和06年11月12日

三重県公式防災アプリ「みえ防災ナビ」の運用を開始します

県では、令和６年11月12日（火）より、三重県公式アプリ「みえ防災ナビ」を運用開始します。
「みえ防災ナビ」は、スマートフォンの現在地情報に基づき、周辺の避難場所など避難に関する情報を提供し、地震の発生時や風水害のおそれがある際、県民や県内への旅行者の方などの避難を支援します。

1　名称
みえ防災ナビ

2　運用開始日
令和６年11月12日（火）

3　ダウンロード方法
iOS/Android　各アプリストアにてダウンロード可能

4　アプリの特徴
（１）どこにいても周辺の避難場所や道順を確認できる
・避難が必要となる情報（自治体からの避難情報など）が現在地周辺に発令された場合にプッシュ通知を行います。
・全国の避難場所・避難所およびハザード情報を収録しており、デジタル地図により周辺の避難場所などを検索することができます。
・検索した避難場所などへの道順案内を行うことができます。

（２）事前に避難計画を登録できる
・風水害の発生に備え、非常時の持ち出し品や避難行動など、個人の避難計画を事前に登録することができます。

（３）各種防災情報をまとめて確認できる
・三重県内の各種防災に関する情報を、デジタル地図上でまとめて確認することができます。
※確認可能な情報：土砂災害危険度情報、雨雲レーダー、雨量情報、河川水位情報、河川カメラ、潮位情報、道路通行止情報

5　その他
アプリのダウンロード方法や各種機能の詳細について、添付のチラシをご確認ください。

関連資料

- 三重県公式防災アプリ「みえ防災ナビ」紹介チラシ(PDF(1MB)　　)

関連リンク

- 「みえ防災ナビ」詳細説明ページ

本ページに関する問い合わせ先

三重県　防災対策部　地域防災推進課　市町連携・避難対策推進班

〒514-8570　津市広明町13番地（本庁5階）
電話番号：059-224-2185　ファクス番号：059-224-2199　メールアドレス：bosai@pref.mie.lg.jp

スマートフォン向け　三重県公式防災アプリ

みえ防災ナビ

備えること、いまできること



写真：国府地区③津波避難タワー（志摩市）

いざという時、避難に必要な情報を届けます

- 地震・気象情報
- 避難場所等
- ハザードマップ

ダウンロードはこちら！

三重県防災対策部　地域防災推進課 TEL:059-224-2185

※アプリのダウンロードやご利用における通信料は、ご利用者の負担となります。

「みえ防災ナビ」で防災対策

特徴① どこにいても周辺の避難場所や道順を確認できる！

津波警報などの発表

プッシュ通知

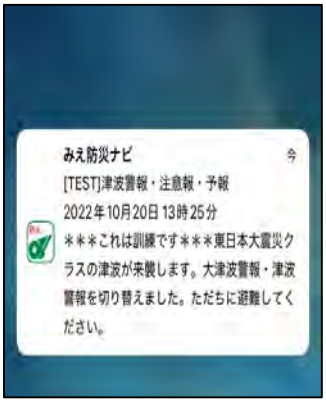

現在地における避難に関する情報などをお知らせします。

ハザードマップ・避難場所などの表示



現在地周辺の避難場所や災害リスクなどを表示します。

避難場所などへの道順案内



現在地から選択した避難場所への道順を案内します。

特徴② 台風などに備え事前に避難計画を登録できる！

避難計画登録



非常時の持ち出し品や避難先などを個人の避難計画として事前に登録できます。

特徴③ 様々な防災情報をまとめて確認できる！

河川水位



雨雲レーダー



土砂災害危険度



道路通行止



「河川水位」や「道路通行止」など様々な防災情報を地図で確認できます。

日本語のほか8言語で情報発信しています。
＜英語、中国語（繁体・簡体）、韓国語、ポルトガル語、スペイン語、ベトナム語、タガログ語＞

使い方について詳しくはWEBで　みえ防災ナビ

保存版

なまず博士からの 緊急指令



三重県の防災キャラクター
なまず博士

地震・津波・風水害から身を守ろう!



三重県防災ガイドブック

安否情報の確認について

■災害用伝言ダイヤル

大規模な災害が発生して電話がつながりにくいときは、安否の確認や連絡用に利用できる「災害用伝言ダイヤル171」を活用しましょう。「171」をダイヤルし、ガイダンスにしたがって伝言を録音・再生してください。

伝言の録音方法

1 7 1 にダイヤル

録音の場合 1

(×××)×××−××××

伝言の再生方法

1 7 1 にダイヤル

再生の場合 2

(×××)×××−××××

被災地内からも、被災地外からも被災地の方の電話番号を市外局番からダイヤルしてください。

◎体験期間　毎月 1日、15日、
毎年1/1～1/3、防災とボランティア週間1/15～21、防災週間8/30～9/5

◎NTT以外の電話サービスまたは、IP電話をご利用の方は、ご契約されている通信会社へ事前にご確認ください。

■災害用伝言板サービス

災害発生時などには、携帯電話を利用して安否情報を登録でき、家族や友人の安否情報を携帯電話やパソコンから確認できます。



◎NTTweb171…… https://www.web171.jp/
◎NTTドコモ …… http://dengon.docomo.ne.jp/top.cgi
◎au（KDDI）…… http://dengon.ezweb.ne.jp
◎ソフトバンク・ワイモバイル　http://dengon.softbank.ne.jp

「緊急速報メール」も運用されています！

国や自治体が発表する津波注意報・警報や緊急地震速報、避難指示などの災害情報を、携帯電話各社が対象エリアの対応機種に一斉配信するサービスです。

「緊急速報メール」を受信したら、すばやい避難行動につなげましょう。

公衆電話の利用方法について

大規模な災害や交通機関の事故等が発生した場合には、公衆電話から発信する際の通話料等が無料となることがあります。事前に公衆電話の利用方法や設置場所を確認しておきましょう。

出典：NTT 西日本公式サイト

■緊急通報ボタンのない公衆電話機



1. 受話器を上げると受話口から発信音（ツー）が聞こえます。
2. そのままダイヤルしてください。

■緊急通報ボタンのある公衆電話機



1. 受話器を上げてください。
2. 硬貨を投入するか、またはテレホンカードを挿入すると、受話口から発信音（ツー）が聞こえます。
3. ダイヤルしてください。

ホームページ「防災みえ.jp」のご紹介

地震、津波、台風などの災害から身を守るためには、正しい情報を入手することが大切です。「防災みえ.jp」は、インターネットとメールで確かな「防災情報」をお届けしますので、ぜひご利用ください。

URL：http://www.bosaimie.jp へアクセス！



津波浸水予測図などを掲載しています。

サイトマップ

災害対策本部情報
災害時の被害情報など

緊急時お役立ち情報
気象情報、地震・津波情報、交通・道路情報など

くらしの防災
災害に備えた日頃の備えなど

地域の防災
各市町の防災・災害情報と天気情報

みえの防災
防災啓発冊子、地震被害想定、県内活断層図など

「メール配信サービス」で気象災害に備えましょう！

■あらかじめ登録いただいた方に、下記の種類等のメールを配信します。
①気象警報・注意報　②地震情報　③津波警報・注意報
④台風情報　⑤河川水位情報　⑥大気汚染情報

■登録方法 a@bosaimie.jp へ空メールを送信してください。
登録用URLがメールで届きますので、そのURLにアクセスして、登録を行います。

【 Twitter（ツイッター）「防災みえ」】

気象情報や台風・地震に関する情報、台風の接近に伴う避難の呼びかけや防災情報を配信しています。
お手持ちのスマホやパソコンで閲覧できます。

URL：https://twitter.com/bosaimie/
アカウント：防災みえ（@bosaimie）

【 LINE（ライン）「防災みえ」】

台風の接近に伴う避難の呼びかけや防災情報を配信しています。お手持ちのスマホで利用できるLINEアプリで閲覧できます。

友だち登録用ＩＤ：@bosaimie

【 Instagram（インスタグラム）「防災みえ」】

三重県が実施する防災啓発に関する取組等を随時発信しています。

URL：
https://www.instagram.com/bosaimie/
アカウント：【三重県公式】防災みえ（bosaimie）

ホームページから、三重県内のお住まいの地域の「津波浸水予測図」や「活断層図」をご覧になれます。
（「トップページ」→「みえの防災」）

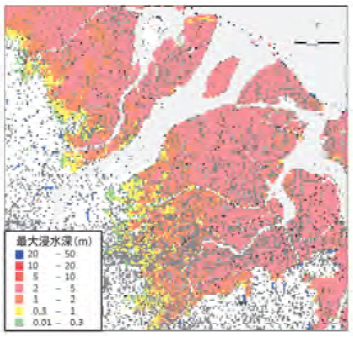

津波浸水予測図（平成26年3月）



三重県内活断層図

「みえ出前トーク」のご案内

県内で開催される防災の学習会･研修･講座に職員が講師として伺いますのでご利用ください。
ホームページでテーマ一覧、申込用紙などをご覧になれます。
URL　https://www.pref.mie.lg.jp/KOHO/HP/26446022593.htm



防災体験キットを使った
学習会も実施しています

例えば、三重県の被害想定は?
家庭、地域での備えは?
避難はどのように?
災害を「知る」「備える」「行動する」にそって、写真や動画を使って分かりやすくご説明します。



防災すごろくの体験

防災啓発車で地震体験しよう！

南海トラフ地震や過去に起きた阪神･淡路大震災などの震度を体験することができます。
お住まいの地域の防災訓練や防災教育にご活用ください。

〈防災啓発車･まなぶくん〉





予約方法

依頼者
▼
市町防災担当課･消防本部
▼
三重県

※防災啓発車の予約申込みは、お住まいの市町の防災担当課または消防本部にご相談ください。

三重県･三重大学 みえ防災･減災センター

県と三重大学が相互に連携・協力して防災に関する人材育成・活用、地域・企業支援、情報収集・啓発、調査・研究等に取り組み、県内の地域防災力の向上を支援することを目的に、「三重県・三重大学 みえ防災・減災センター」を設置しました。

市町、大学、企業、地域などを結びつける「防災ハブ」としての役割を担います。



防災・減災に関する「相談窓口」を開設！

市町・企業・地域の皆さんからのお問い合わせをお待ちしております。

専用電話番号：059-231-5486
専用メールアドレス：bosai@crc.mie-u.ac.jp
ホームページ：https://www.midimic.jp/
(〒514-8507 津市栗真町屋町1577 三重大学地域イノベーション研究開発拠点A棟)
相談受付日時　平日（9時～12時、13時～17時）



防災確認テスト！ どれだけ理解できましたか？

毎年チェックしましょう！

Q1	地震・津波のメカニズム（しくみ）を理解している。	P. 5 ～ 8	☐	☐	☐
Q2	南海トラフ地震発生時の被害を把握している。	P. 9 ～10	☐	☐	☐
Q3	家庭で防災について定期的に話し合っている。	P.11～14	☐	☐	☐
Q4	地域の防災組織の役割について把握している。	P.15～16	☐	☐	☐
Q5	どんな時でも地震が発生しても安全に避難できる知識がある。	P.17～24	☐	☐	☐
Q6	被災後の生活をイメージすることができる。	P.25～26	☐	☐	☐
Q7	防災気象情報を理解している。	P.27～29	☐	☐	☐
Q8	伊勢湾台風などの過去の風水害の被害を知っている。	P.30	☐	☐	☐
Q9	日頃から住まいの点検を行っている。	P.31	☐	☐	☐
Q10	日頃から非常持出品をわかりやすい場所に準備している。	P.31	☐	☐	☐
Q11	避難情報の意味を理解している。	P.32～33	☐	☐	☐
Q12	必要事項を記入した防災カードを常に持ち歩いている。	P.34～35	☐	☐	☐

答えられなかった人は、もう一度該当ページで確認しましょう！

防災情報をインターネットとメールで配信！

防災みえ.jp

http://www.bosaimie.jp

携帯電話、パソコンどちらからもアクセスできます。

三重県・三重大学 みえ防災・減災センター
〒514-8507 三重県津市栗真町屋町1577
TEL 059-231-5694　FAX 059-231-9954

三重県防災対策部
〒514-8570 三重県津市広明町13番地
TEL 059-224-2184、2185　FAX 059-224-2199

初版　平成22年２月　　改訂　令和５年３月

PRINTED WITH SOY INK
本文は環境にやさしい大豆インクを使用しています。