業務名：平成 27 年度三重県津市都市部官民境界基本調査業務

（その１）

実施地区： 三重県津市香良州町地内

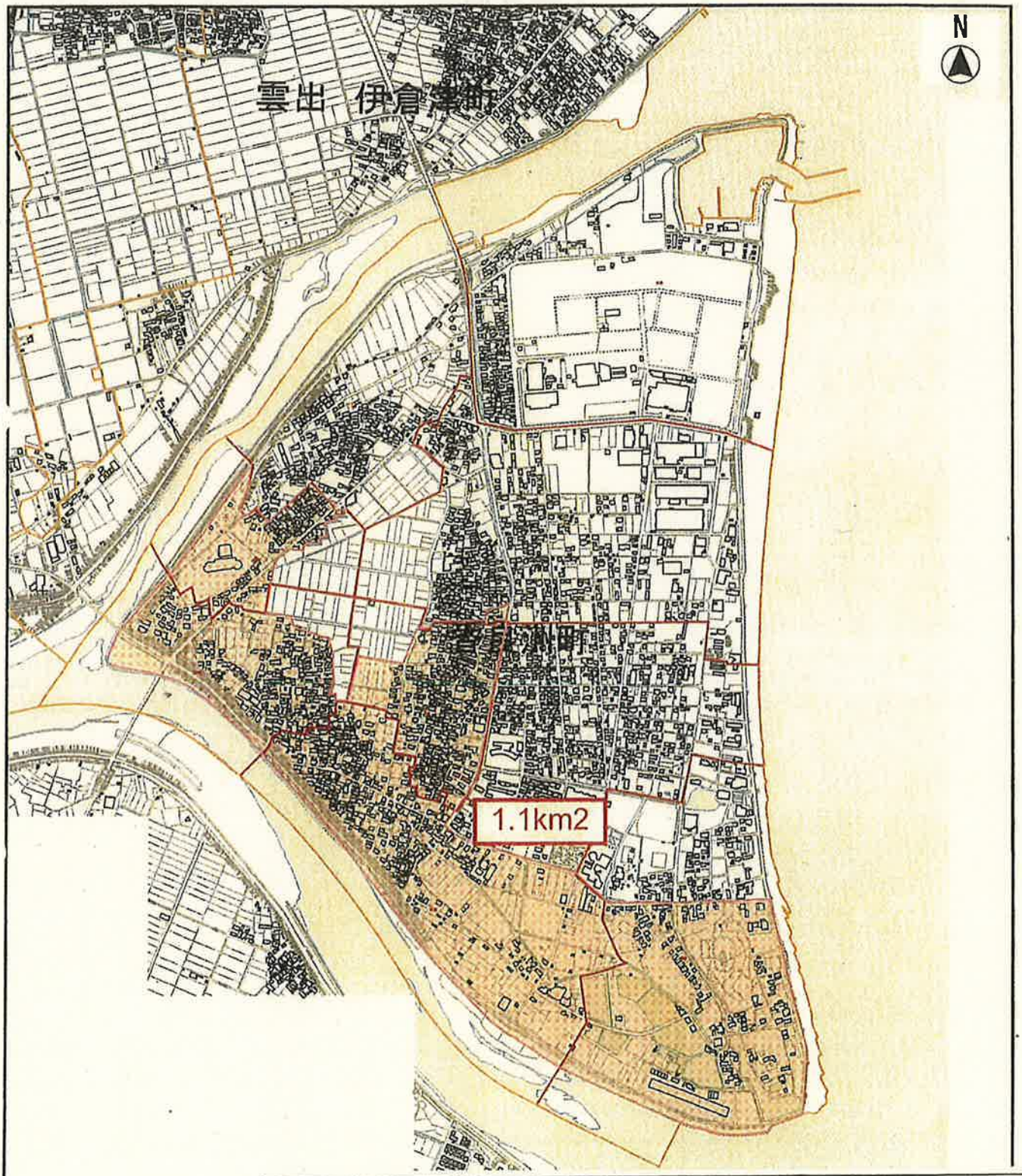

調 査 区 域 図	
件　　名	平成27年度　三重県津市都市部官民境界基本調査業務(その1)
履行場所	三重県津市香良洲町地内
縮　　尺	1／10，000

都市部官民境界基本多角点網図兼都市部官民境界基本細部点配点図



凡例		
基本三角点・三等基準点		
四等三角点		
3級基準点		
認証済み公開図根多角点（未認証公開中心図根基準三角点を含む）		
認証済み公開図根多角点（未認証公開中心図根基準多角点を含む）		
都市部官民境界基本多角点（分筆用）		
都市部官民境界基本多角点（プラスチック）		
都市部官民境界基本細部点		
図	線	色
基本多角点一次		赤
基本細部点一次		黄
	調査区域界	
	経過あり	
採用区間：新区間		

都市部官民境界基本多角点網図兼 都市部官民境界基本細部点配点図	
調査区域名	平成27年度 三重県津市香良洲町地内
縮　尺	1:2,500
実行機関名	株式会社 かんこう

都市部官民境界基本多角点平均図

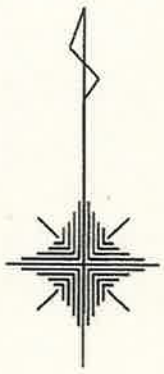

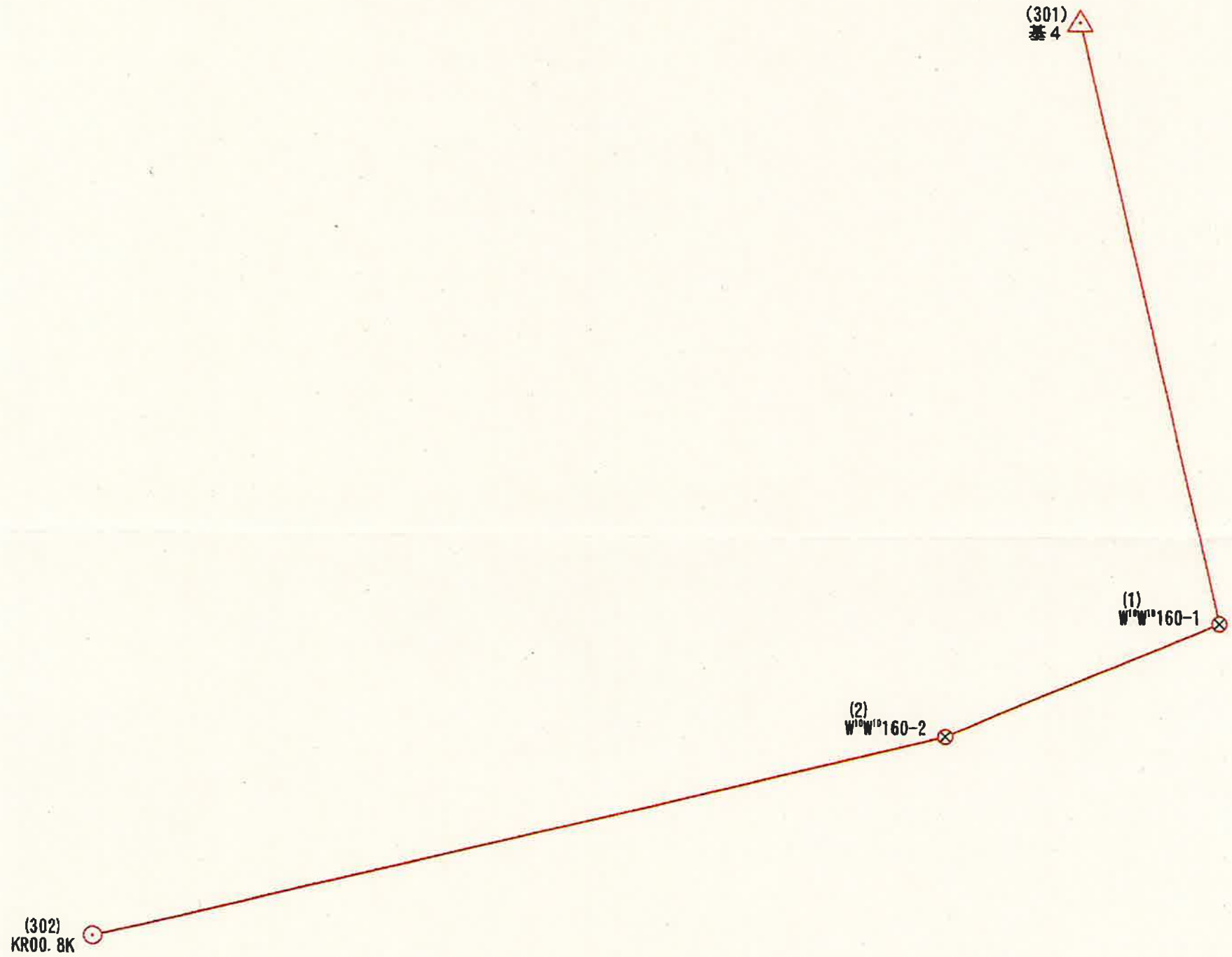

0 10m 50m 250m

凡　例

△	基本三角点・２級基準点
⊙	３級基準点
⊗	GNSSによる新設基本多角点

路線		色
一次	———	赤

採用区画：新区画

都市部官民境界基本多角点平均図		
調査区域名	平成27年度 三重県津市香良洲町地内	
縮　尺	1:5,000	
実行機関名	株式会社 かんこう	
承　認	年　月	氏　名
	平成27年10月	柘植正明　印

都市部官民境界基本多角点平均図（ＴＳ法）

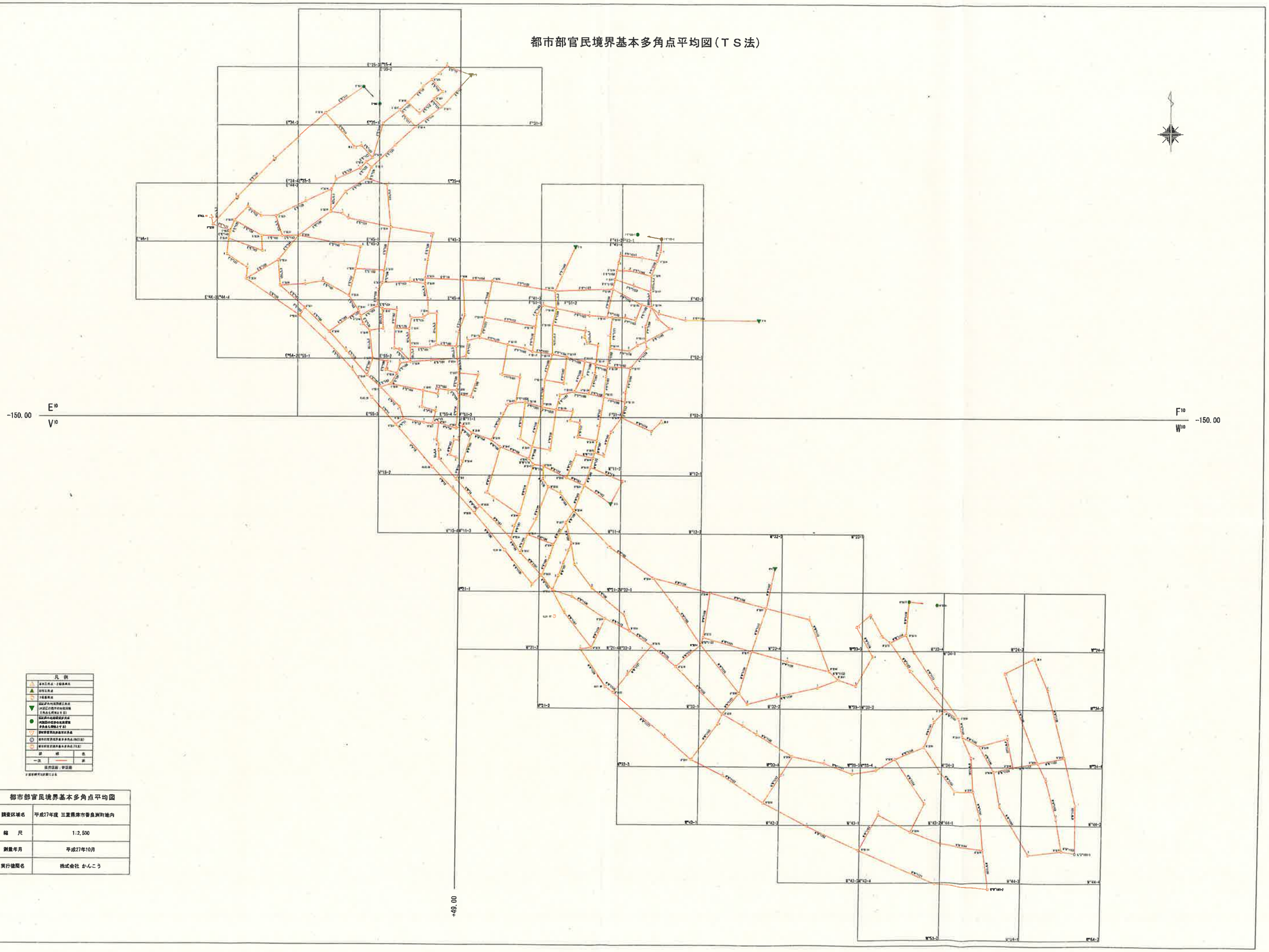

都市部官民境界基本多角点平均図	
調査区域名	平成27年度 三重県津市香良洲町地内
縮　尺	1:2,500
測量年月	平成27年10月
実行機関名	株式会社 かんこう

都市部官民境界基本多角点選点手簿

W^{10} 44-4	
精度区分	甲２

要図

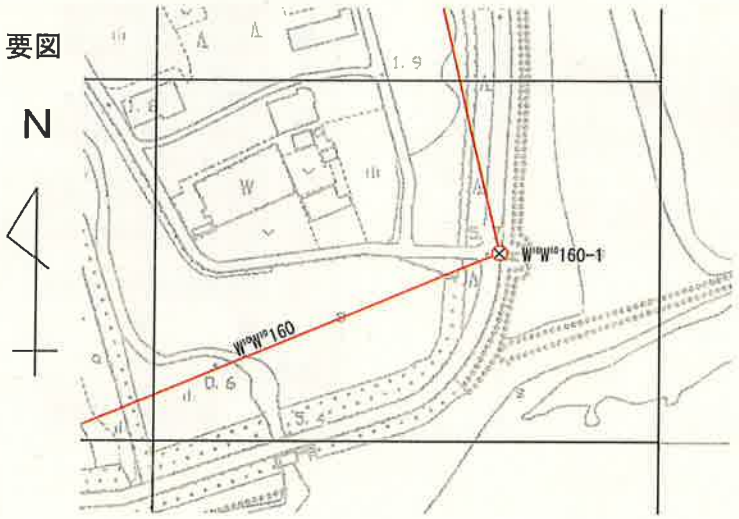

凡　例	
△	基本三角点・２級基準点
▲	四等三角点
⊙	３級基準点
▼	認証済み地籍図根三角点 (未認証の既存の地籍図根 三角点も同様とする)
●	認証済み地籍図根多角点 (未認証の既存の地籍図根 多角点も同様とする)
▽	都市部官民境界基本三角点
⊗	都市部官民境界基本多角点(金属標)
◎	都市部官民境界基本多角点(プラスチック)

路線			色
基本多角点	一次	———	赤

採用区画：新区画

都市部官民境界基本多角点選点手簿

W^{10} 54-1	
精度区分	甲２

要図

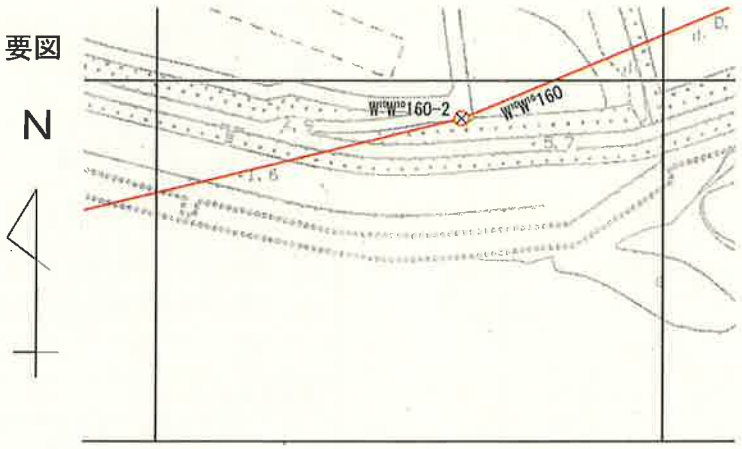

凡　例	
△	基本三角点・２級基準点
▲	四等三角点
⊙	３級基準点
▼	認証済み地籍図根三角点 (未認証の既存の地籍図根 三角点も同様とする)
●	認証済み地籍図根多角点 (未認証の既存の地籍図根 多角点も同様とする)
▽	都市部官民境界基本三角点
⊗	都市部官民境界基本多角点(金属標)
◎	都市部官民境界基本多角点(プラスチック)

路線			色
基本多角点	一次	———	赤
採用区画：新区画			

都市部官民境界基本多角点選点手簿

E[10] 25-4	
精度区分	甲２

凡　例	
△	基本三角点・２級基準点
▲	四等三角点
⊙	３級基準点
▼	認証済み地籍図根三角点 （未認証の既存の地籍図根 三角点も同様とする）
●	認証済み地籍図根多角点 （未認証の既存の地籍図根 多角点も同様とする）
▽	都市部官民境界基本三角点
⊗	都市部官民境界基本多角点（金属標）
◎	都市部官民境界基本多角点（プラスチック）
路線	色
基本多角点　一次	赤
採用区画：新区画	

要図

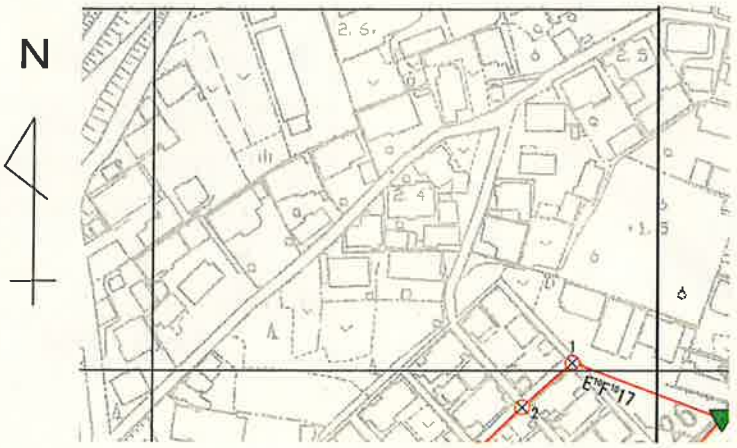

都市部官民境界基本多角点選点手簿

E^{10} 34-4	
精度区分	甲２

要図



凡　例	
△	基本三角点・２級基準点
▲	四等三角点
⊙	３級基準点
▼	認証済み地籍図根三角点 (未認証の既存の地籍図根 三角点も同様とする)
●	認証済み地籍図根多角点 (未認証の既存の地籍図根 多角点も同様とする)
▽	都市部官民境界基本三角点
⊗	都市部官民境界基本多角点(金属標)
◎	都市部官民境界基本多角点(プラスチック)

路線			色
基本多角点	一次	———	赤

採用区画：新区画

都市部官民境界基本多角点選点手簿

E[10] 35-1	
精度区分	甲２

要図

N

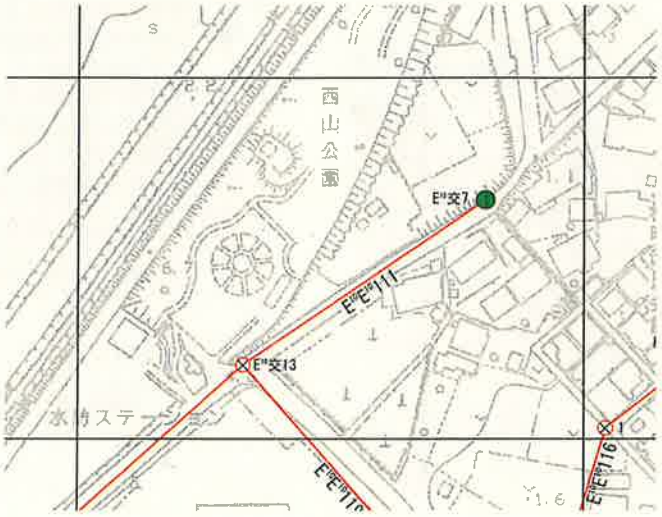

凡　例	
△	基本三角点・２級基準点
▲	四等三角点
⊙	３級基準点
▼	認証済み地籍図根三角点 （未認証の既存の地籍図根 三角点も同様とする）
●	認証済み地籍図根多角点 （未認証の既存の地籍図根 多角点も同様とする）
▽	都市部官民境界基本三角点
⊗	都市部官民境界基本多角点（金属標）
◎	都市部官民境界基本多角点（プラスチック）

路線			色
基本多角点	一次	———	赤

採用区画：新区画

都市部官民境界基本多角点選点手簿

E[10] 35-2	
精度区分	甲２

要図

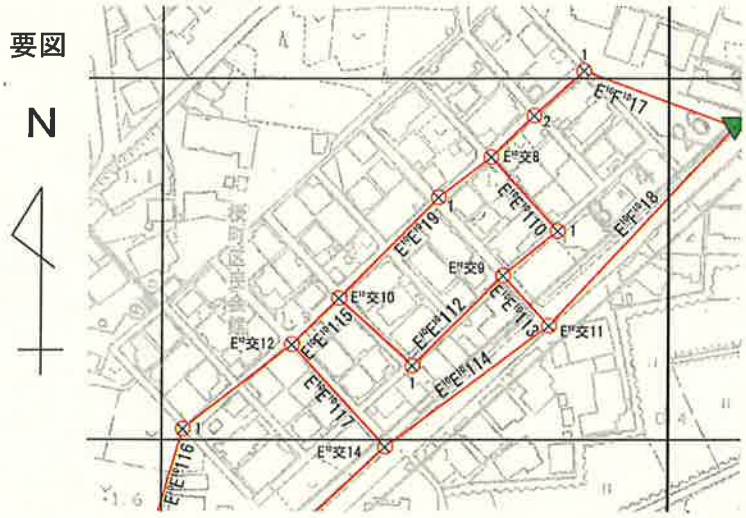

凡　例	
△	基本三角点・２級基準点
▲	四等三角点
⊙	３級基準点
▼	認証済み地籍図根三角点 （未認証の既存の地籍図根 三角点も同様とする）
●	認証済み地籍図根多角点 （未認証の既存の地籍図根 多角点も同様とする）
▽	都市部官民境界基本三角点
⊗	都市部官民境界基本多角点（金属標）
◎	都市部官民境界基本多角点（プラスチック）

路線			色
基本多角点	一次	———	赤
採用区画：新区画			

都市部官民境界基本多角点選点手簿

E^{10} 35-3	
精度区分	甲２

要図



凡　例	
△	基本三角点・２級基準点
▲	四等三角点
⊙	３級基準点
▼	認証済み地籍図根三角点 （未認証の既存の地籍図根 三角点も同様とする）
●	認証済み地籍図根多角点 （未認証の既存の地籍図根 多角点も同様とする）
▽	都市部官民境界基本三角点
⊗	都市部官民境界基本多角点（金属標）
◎	都市部官民境界基本多角点（プラスチック）

路線			色
基本多角点	一次	———	赤

採用区画：新区画

都市部官民境界基本多角点選点手簿

E[10] 35-4	
精度区分	甲２

要図

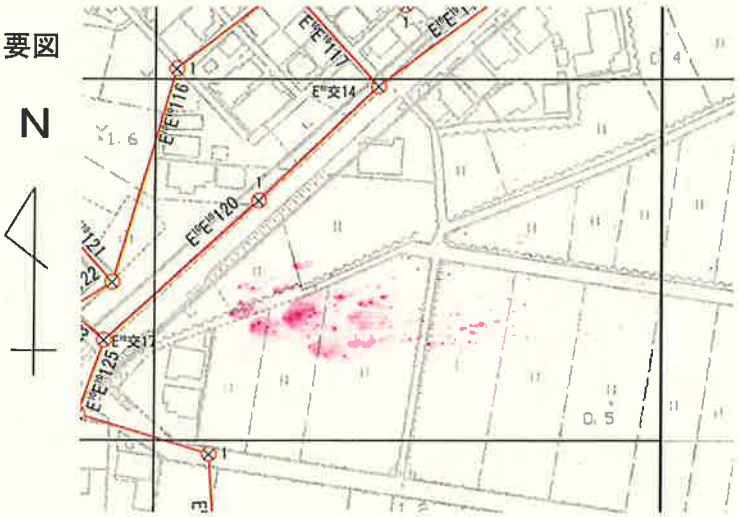

凡　例	
△	基本三角点・２級基準点
▲	四等三角点
⊙	３級基準点
▼	認証済み地籍図根三角点 (未認証の既存の地籍図根 三角点も同様とする)
●	認証済み地籍図根多角点 (未認証の既存の地籍図根 多角点も同様とする)
▽	都市部官民境界基本三角点
⊗	都市部官民境界基本多角点(金属標)
◎	都市部官民境界基本多角点(プラスチック)

路線			色
基本多角点	一次	———	赤

採用区画：新区画

都市部官民境界基本多角点選点手簿

E^{10} E44-1	
精度区分	甲２

要図

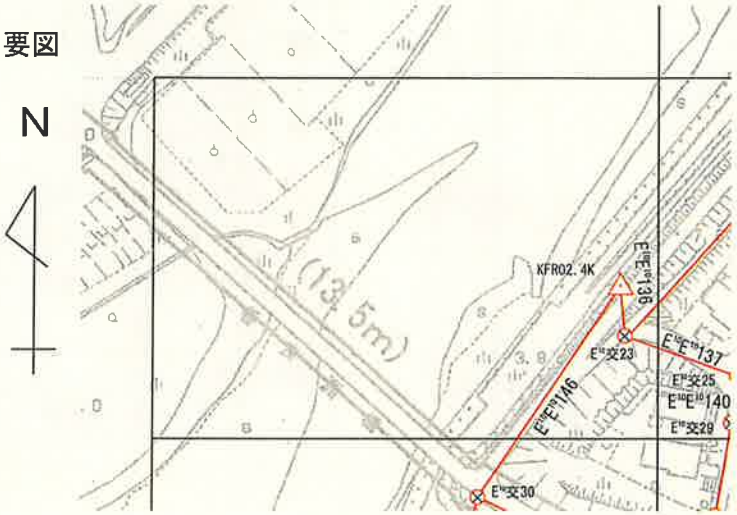

凡　例		
△	基本三角点・２級基準点	
▲	四等三角点	
⊙	３級基準点	
▽	認証済み地籍図根三角点（未認証の既存の地籍図根三角点も同様とする）	
●	認証済み地籍図根多角点（未認証の既存の地籍図根多角点も同様とする）	
▽	都市部官民境界基本三角点	
⊗	都市部官民境界基本多角点（金属標）	
◎	都市部官民境界基本多角点（プラスチック）	
路線		色
基本多角点	一次	赤
採用区画：新区画		

都市部官民境界基本多角点選点手簿

E^{10} 44-2	
精度区分	甲２

要図



凡　例	
△	基本三角点・２級基準点
▲	四等三角点
⊙	３級基準点
▼	認証済み地籍図根三角点 (未認証の既存の地籍図根 三角点も同様とする)
●	認証済み地籍図根多角点 (未認証の既存の地籍図根 多角点も同様とする)
▽	都市部官民境界基本三角点
⊗	都市部官民境界基本多角点(金属標)
◎	都市部官民境界基本多角点(プラスチック)

路線			色
基本多角点	一次	———	赤
採用区画：新区画			

都市部官民境界基本多角点選点手簿

E^{10} 44-3	
精度区分	甲２

要図

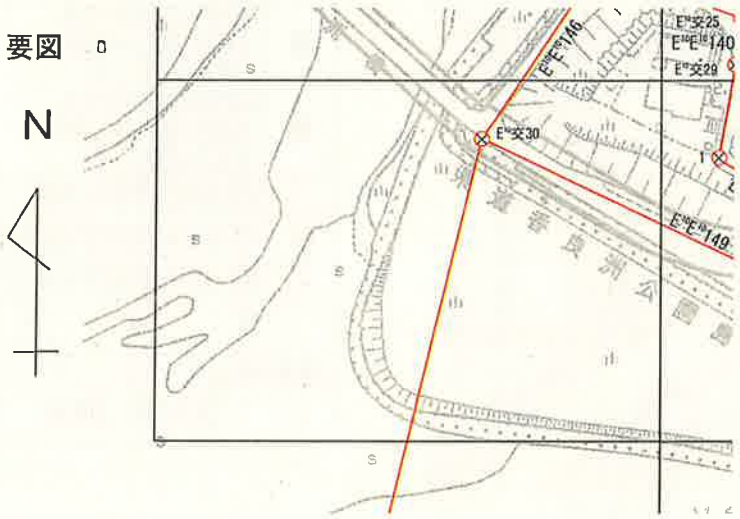

凡　例	
△	基本三角点・２級基準点
▲	四等三角点
⊙	３級基準点
▼	認証済み地籍図根三角点 (未認証の既存の地籍図根 三角点も同様とする)
●	認証済み地籍図根多角点 (未認証の既存の地籍図根 多角点も同様とする)
▽	都市部官民境界基本三角点
⊗	都市部官民境界基本多角点(金属標)
◎	都市部官民境界基本多角点(プラスチック)

路線			色
基本多角点	一次	———	赤

採用区画：新区画

都市部官民境界基本多角点選点手簿

E^{10} 44-4	
精度区分	甲２

要図

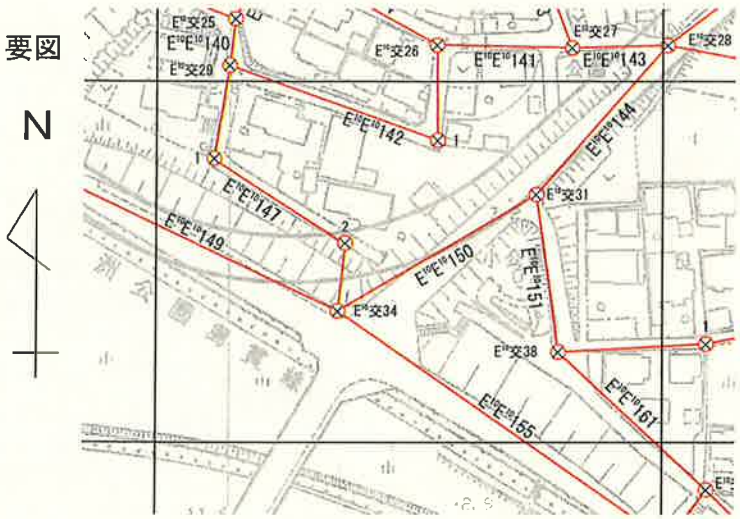

凡　例	
△	基本三角点・２級基準点
▲	四等三角点
⊙	３級基準点
▼	認証済み地籍図根三角点 (未認証の既存の地籍図根 三角点も同様とする)
●	認証済み地籍図根多角点 (未認証の既存の地籍図根 多角点も同様とする)
▽	都市部官民境界基本三角点
⊗	都市部官民境界基本多角点(金属標)
◎	都市部官民境界基本多角点(プラスチック)

路線			色
基本多角点	一次	———	赤
採用区画：新区画			

都市部官民境界基本多角点選点手簿

E^{10} 45-1		
	精度区分	甲２

要図



凡　例			
△	基本三角点・２級基準点		
▲	四等三角点		
⊙	３級基準点		
▼	認証済み地籍図根三角点 (未認証の既存の地籍図根 三角点も同様とする)		
●	認証済み地籍図根多角点 (未認証の既存の地籍図根 多角点も同様とする)		
▽	都市部官民境界基本三角点		
⊗	都市部官民境界基本多角点(金属標)		
◎	都市部官民境界基本多角点(プラスチック)		
路線			色
基本多角点	一次	———	赤
採用区画：新区画			

都市部官民境界基本多角点選点手簿

E^{10} 45-2	
精度区分	甲２

要図

N

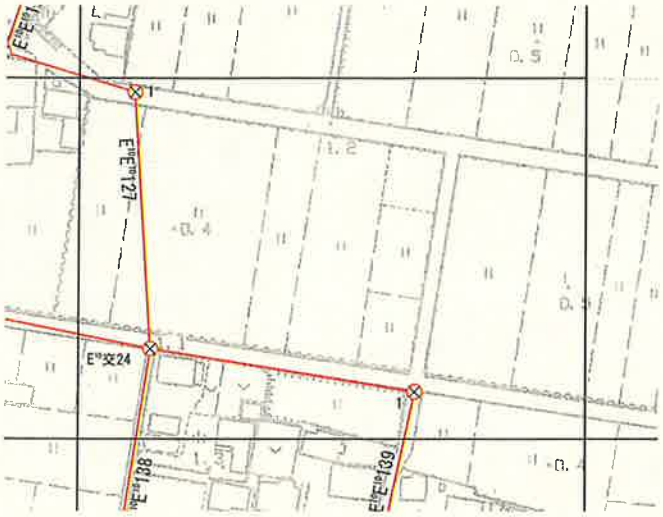

凡　例	
△	基本三角点・２級基準点
▲	四等三角点
⊙	３級基準点
▼	認証済み地籍図根三角点 (未認証の既存の地籍図根 三角点も同様とする)
●	認証済み地籍図根多角点 (未認証の既存の地籍図根 多角点も同様とする)
▽	都市部官民境界基本三角点
⊗	都市部官民境界基本多角点(金属標)
◎	都市部官民境界基本多角点(プラスチック)

路線			色
基本多角点	一次	———	赤

採用区画：新区画

都市部官民境界基本多角点選点手簿

E10 45-3	
精度区分	甲２

要図



凡　例	
△	基本三角点・２級基準点
▲	四等三角点
⊙	３級基準点
▼	認証済み地籍図根三角点 (未認証の既存の地籍図根 三角点も同様とする)
◐	認証済み地籍図根多角点 (未認証の既存の地籍図根 多角点も同様とする)
▽	都市部官民境界基本三角点
⊗	都市部官民境界基本多角点(金属標)
◎	都市部官民境界基本多角点(プラスチック)

路線			色
基本多角点	一次	———	赤
採用区画：新区画			

都市部官民境界基本多角点選点手簿

E10 45-4	
精度区分	甲２

要図

N

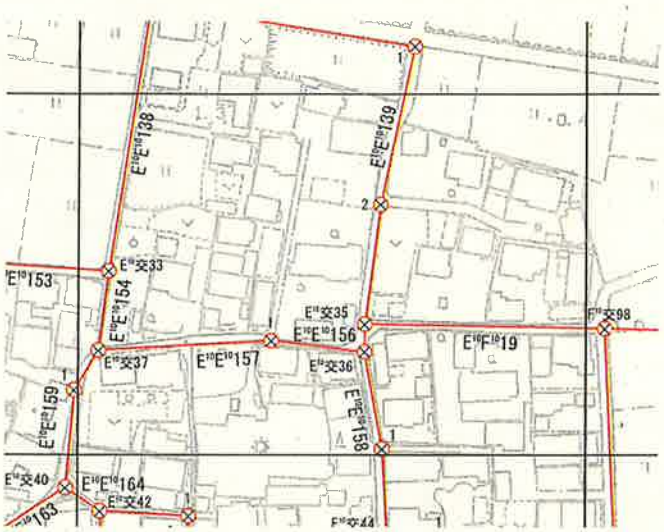

凡　例			
△	基本三角点・２級基準点		
▲	四等三角点		
⊙	３級基準点		
▼	認証済み地籍図根三角点（未認証の既存の地籍図根三角点も同様とする）		
●	認証済み地籍図根多角点（未認証の既存の地籍図根多角点も同様とする）		
▽	都市部官民境界基本三角点		
⊗	都市部官民境界基本多角点（金属標）		
◎	都市部官民境界基本多角点（プラスチック）		
路線			色
基本多角点	一次	———	赤
採用区画：新区画			

都市部官民境界基本多角点選点手簿

E[10] 54-3		
	精度区分	甲２

要図



凡　例			
△	基本三角点・２級基準点		
▲	四等三角点		
⊙	３級基準点		
▼	認証済み地籍図根三角点 （未認証の既存の地籍図根 三角点も同様とする）		
●	認証済み地籍図根多角点 （未認証の既存の地籍図根 多角点も同様とする）		
▽	都市部官民境界基本三角点		
⊗	都市部官民境界基本多角点（金属標）		
◎	都市部官民境界基本多角点（プラスチック）		
路線			色
基本多角点	一次		赤
採用区画：新区画			

都市部官民境界基本多角点選点手簿

E10 55-1	
精度区分	甲２

要図

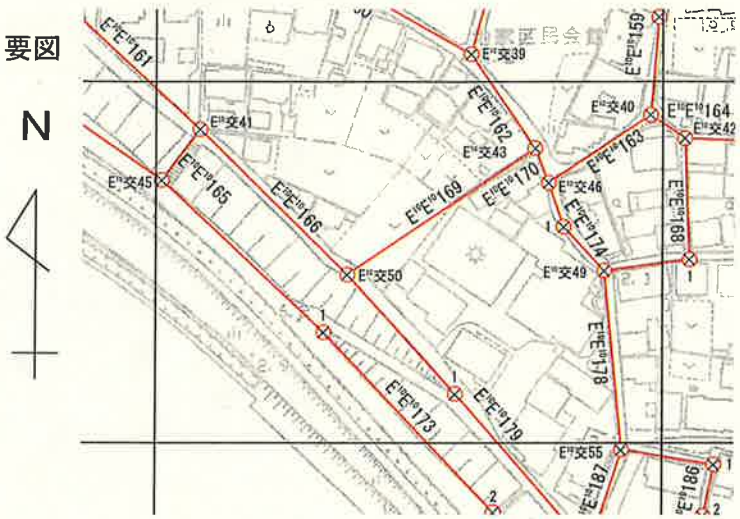

凡　例	
△	基本三角点・２級基準点
▲	四等三角点
⊙	３級基準点
▼	認証済み地籍図根三角点 (未認証の既存の地籍図根 三角点も同様とする)
●	認証済み地籍図根多角点 (未認証の既存の地籍図根 多角点も同様とする)
▽	都市部官民境界基本三角点
⊗	都市部官民境界基本多角点(金属標)
◎	都市部官民境界基本多角点(プラスチック)

路線			色
基本多角点	一次	———	赤
採用区画：新区画			

都市部官民境界基本多角点選点手簿

E^{10} 55-2	
精度区分	甲２

要図



凡　例	
△	基本三角点・２級基準点
▲	四等三角点
⊙	３級基準点
▼	認証済み地籍図根三角点 （未認証の既存の地籍図根 三角点も同様とする）
●	認証済み地籍図根多角点 （未認証の既存の地籍図根 多角点も同様とする）
▽	都市部官民境界基本三角点
⊗	都市部官民境界基本多角点（金属標）
◎	都市部官民境界基本多角点（プラスチック）

路線			色
基本多角点	一次	———	赤

採用区画：新区画

都市部官民境界基本多角点選点手簿

E10 55-3	
精度区分	甲２

要図

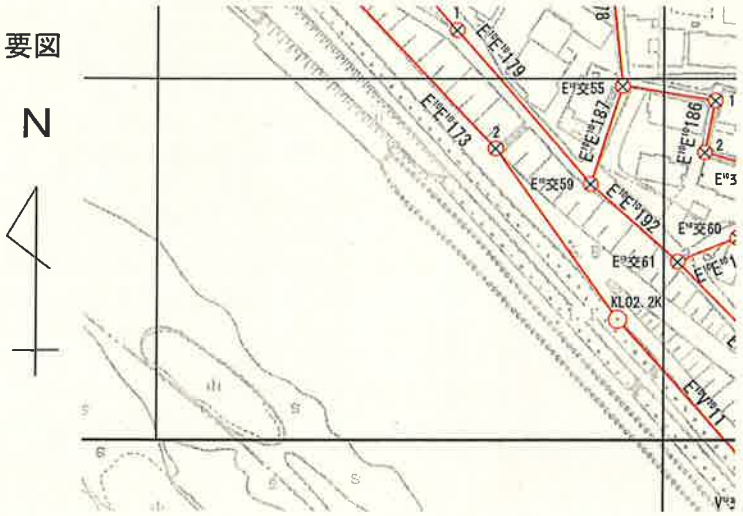

凡　例	
△	基本三角点・２級基準点
▲	四等三角点
⊙	３級基準点
▼	認証済み地籍図根三角点 (未認証の既存の地籍図根 三角点も同様とする)
●	認証済み地籍図根多角点 (未認証の既存の地籍図根 多角点も同様とする)
▽	都市部官民境界基本三角点
⊗	都市部官民境界基本多角点(金属標)
◎	都市部官民境界基本多角点(プラスチック)

路線			色
基本多角点	一次	———	赤

採用区画：新区画

都市部官民境界基本多角点選点手簿

E10 55-4	
精度区分	甲２

要図

N

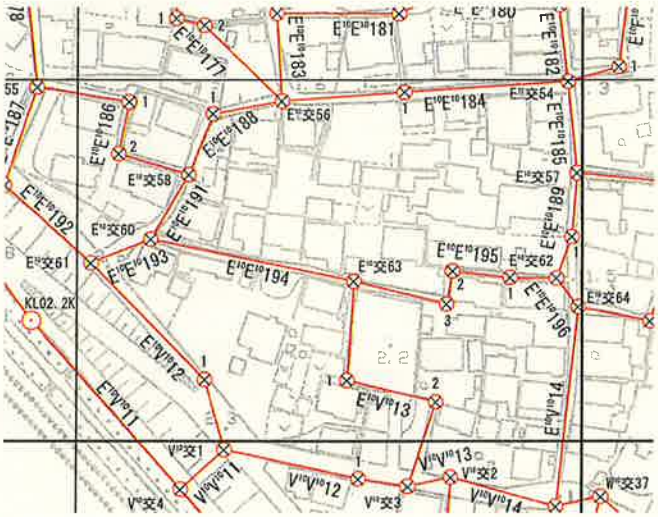

凡　例			
△	基本三角点・２級基準点		
▲	四等三角点		
⊙	３級基準点		
▼	認証済み地籍図根三角点（未認証の既存の地籍図根三角点も同様とする）		
●	認証済み地籍図根多角点（未認証の既存の地籍図根多角点も同様とする）		
▽	都市部官民境界基本三角点		
⊗	都市部官民境界基本多角点（金属標）		
◎	都市部官民境界基本多角点（プラスチック）		
路線			色
基本多角点	一次	———	赤
採用区画：新区画			

都市部官民境界基本多角点選点手簿

F^{10} 41-3	
精度区分	甲２

要図

N



凡　例	
△	基本三角点・２級基準点
▲	四等三角点
⊙	３級基準点
▼	認証済み地籍図根三角点 (未認証の既存の地籍図根 三角点も同様とする)
●	認証済み地籍図根多角点 (未認証の既存の地籍図根 多角点も同様とする)
▽	都市部官民境界基本三角点
⊗	都市部官民境界基本多角点(金属標)
◎	都市部官民境界基本多角点(プラスチック)

路線			色
基本多角点	一次	———	赤
採用区画：新区画			

都市部官民境界基本多角点選点手簿

F^{10} 41-4	
精度区分	甲２

要図

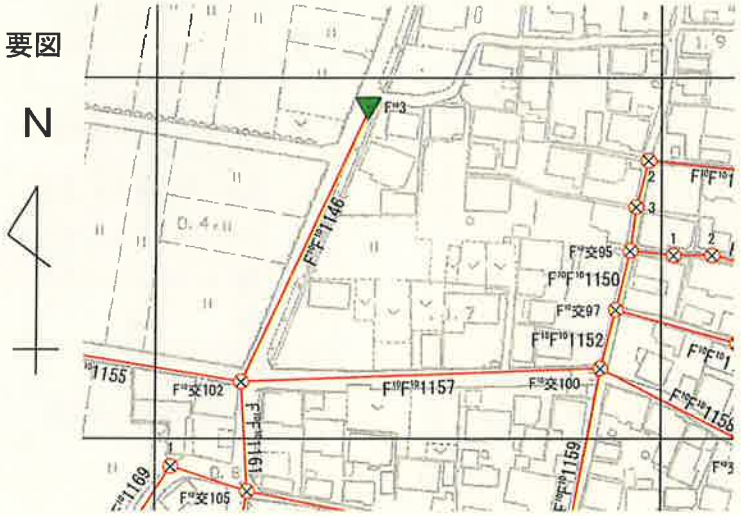

凡　例	
△	基本三角点・２級基準点
▲	四等三角点
⊙	３級基準点
▼	認証済み地籍図根三角点 (未認証の既存の地籍図根 三角点も同様とする)
●	認証済み地籍図根多角点 (未認証の既存の地籍図根 多角点も同様とする)
▽	都市部官民境界基本三角点
⊗	都市部官民境界基本多角点(金属標)
◎	都市部官民境界基本多角点(プラスチック)

路線			色
基本多角点	一次	———	赤

採用区画：新区画

都市部官民境界基本多角点選点手簿

F10 42-3	
精度区分	甲２

要図



凡　例	
△	基本三角点・２級基準点
▲	四等三角点
⊙	３級基準点
▼	認証済み地籍図根三角点 (未認証の既存の地籍図根 三角点も同様とする)
●	認証済み地籍図根多角点 (未認証の既存の地籍図根 多角点も同様とする)
▽	都市部官民境界基本三角点
⊗	都市部官民境界基本多角点(金属標)
◎	都市部官民境界基本多角点(プラスチック)

路線			色
基本多角点	一次	———	赤
採用区画：新区画			

都市部官民境界基本多角点選点手簿

F10 51-1	
精度区分	甲２

要図

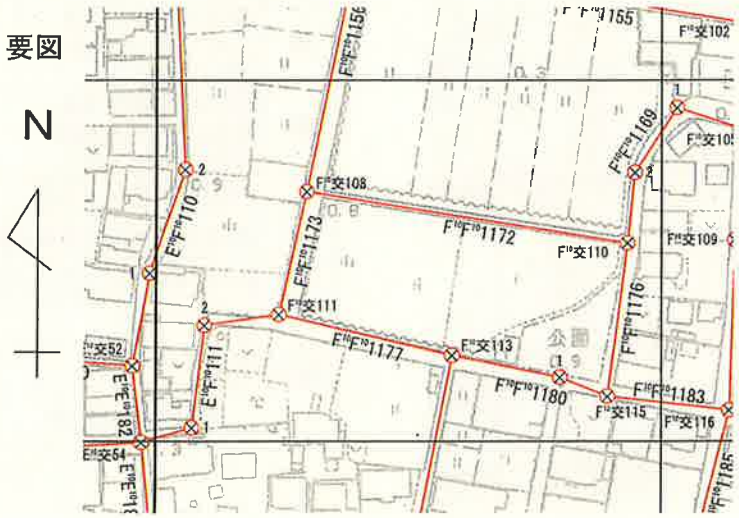

凡　例	
△	基本三角点・２級基準点
▲	四等三角点
⊙	３級基準点
▼	認証済み地籍図根三角点 （未認証の既存の地籍図根 三角点も同様とする）
●	認証済み地籍図根多角点 （未認証の既存の地籍図根 多角点も同様とする）
▽	都市部官民境界基本三角点
⊗	都市部官民境界基本多角点（金属標）
◎	都市部官民境界基本多角点（プラスチック）

路線			色
基本多角点	一次	———	赤

採用区画：新区画

都市部官民境界基本多角点選点手簿

F10 51-2	
精度区分	甲２

要図

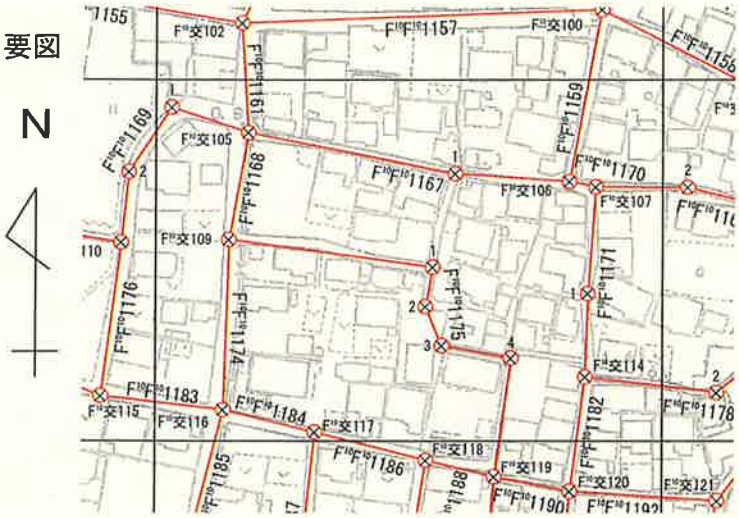

凡　例	
△	基本三角点・２級基準点
▲	四等三角点
⊙	３級基準点
▼	認証済み地籍図根三角点 （未認証の既存の地籍図根 三角点も同様とする）
●	認証済み地籍図根多角点 （未認証の既存の地籍図根 多角点も同様とする）
▽	都市部官民境界基本三角点
⊗	都市部官民境界基本多角点（金属標）
◎	都市部官民境界基本多角点（プラスチック）

路線			色
基本多角点	一次	———	赤
採用区画：新区画			

都市部官民境界基本多角点選点手簿

F^{10} 51-3		
	精度区分	甲２

要図

N

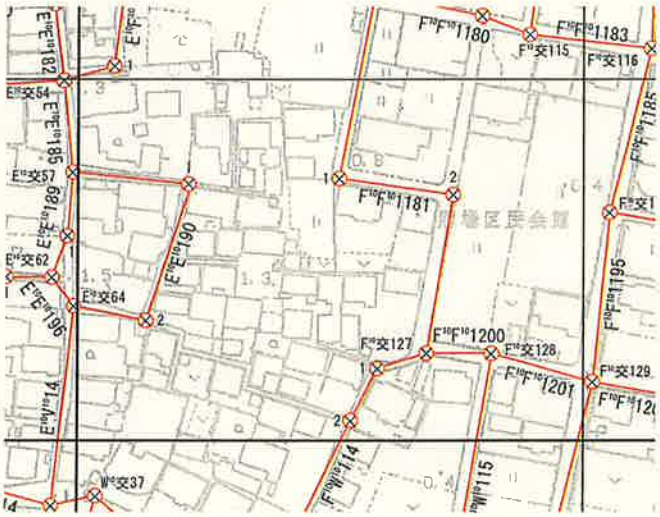

凡　例	
△	基本三角点・２級基準点
▲	四等三角点
⊙	３級基準点
▼	認証済み地籍図根三角点 （未認証の既存の地籍図根 三角点も同様とする）
●	認証済み地籍図根多角点 （未認証の既存の地籍図根 多角点も同様とする）
▽	都市部官民境界基本三角点
⊗	都市部官民境界基本多角点（金属標）
◎	都市部官民境界基本多角点（プラスチック）

路線			色
基本多角点	一次	———	赤

採用区画：新区画

都市部官民境界基本多角点選点手簿

F10 51-4	
精度区分	甲２

要図



凡　例	
△	基本三角点・２級基準点
▲	四等三角点
⊙	３級基準点
▼	認証済み地籍図根三角点 （未認証の既存の地籍図根 三角点も同様とする）
●	認証済み地籍図根多角点 （未認証の既存の地籍図根 多角点も同様とする）
▽	都市部官民境界基本三角点
⊗	都市部官民境界基本多角点（金属標）
◎	都市部官民境界基本多角点（プラスチック）

路線			色
基本多角点	一次	———	赤
採用区画：新区画			

都市部官民境界基本多角点選点手簿

F10 52-1	
精度区分	甲２

要図



凡　例			
△	基本三角点・２級基準点		
▲	四等三角点		
⊙	３級基準点		
▼	認証済み地籍図根三角点（未認証の既存の地籍図根三角点も同様とする）		
●	認証済み地籍図根多角点（未認証の既存の地籍図根多角点も同様とする）		
▽	都市部官民境界基本三角点		
⊗	都市部官民境界基本多角点（金属標）		
◎	都市部官民境界基本多角点（プラスチック）		
路線			色
基本多角点	一次	———	赤
採用区画：新区画			

都市部官民境界基本多角点選点手簿

F10 52-3		
	精度区分	甲２

要図



凡　例	
△	基本三角点・２級基準点
▲	四等三角点
⊙	３級基準点
▼	認証済み地籍図根三角点 （未認証の既存の地籍図根 三角点も同様とする）
●	認証済み地籍図根多角点 （未認証の既存の地籍図根 多角点も同様とする）
▽	都市部官民境界基本三角点
⊗	都市部官民境界基本多角点（金属標）
◎	都市部官民境界基本多角点（プラスチック）

路線			色
基本多角点	一次	———	赤
採用区画：新区画			

都市部官民境界基本多角点選点手簿

V^{10} 15-2	
精度区分	甲２

要図

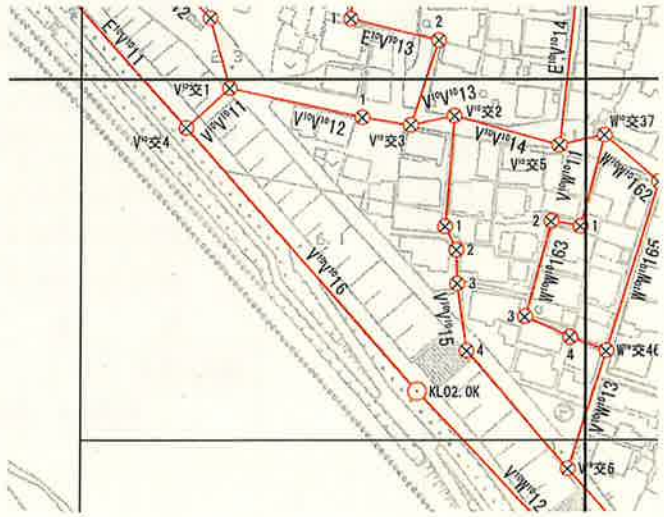

凡　例	
△	基本三角点・２級基準点
▲	四等三角点
⊙	３級基準点
▼	認証済み地籍図根三角点 (未認証の既存の地籍図根 三角点も同様とする)
●	認証済み地籍図根多角点 (未認証の既存の地籍図根 多角点も同様とする)
▽	都市部官民境界基本三角点
⊗	都市部官民境界基本多角点(金属標)
◎	都市部官民境界基本多角点(プラスチック)

路線			色
基本多角点	一次	———	赤

採用区画：新区画

都市部官民境界基本多角点選点手簿

V^{10} 15-4	
精度区分	甲２

要図

N

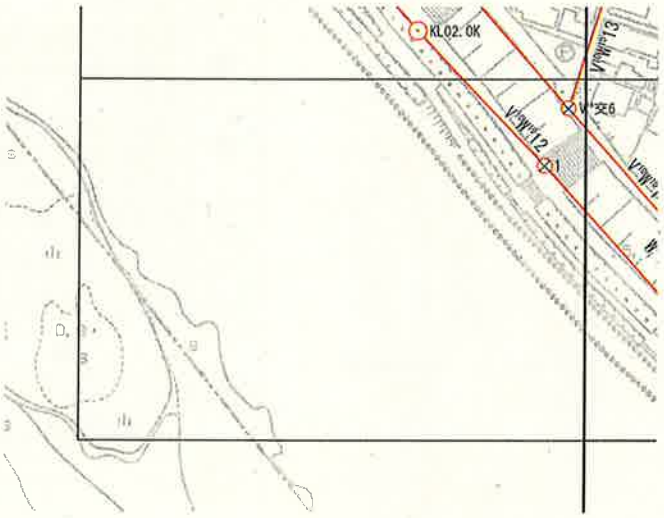

凡　例	
△	基本三角点・２級基準点
▲	四等三角点
⊙	３級基準点
▼	認証済み地籍図根三角点 (未認証の既存の地籍図根 三角点も同様とする)
●	認証済み地籍図根多角点 (未認証の既存の地籍図根 多角点も同様とする)
▽	都市部官民境界基本三角点
⊗	都市部官民境界基本多角点(金属標)
◎	都市部官民境界基本多角点(プラスチック)

路線			色
基本多角点	一次	———	赤

採用区画：新区画

都市部官民境界基本多角点選点手簿

W10 11-1		
	精度区分	甲２

要図

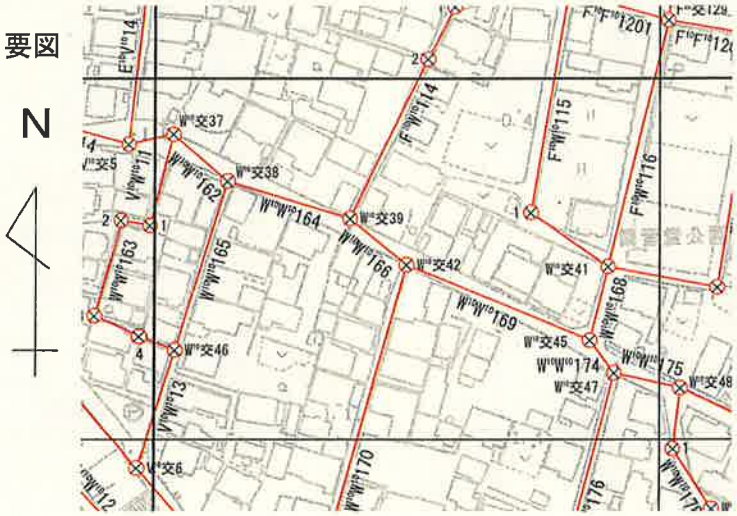

凡　例			
△	基本三角点・２級基準点		
▲	四等三角点		
⊙	３級基準点		
▼	認証済み地籍図根三角点（未認証の既存の地籍図根三角点も同様とする）		
●	認証済み地籍図根多角点（未認証の既存の地籍図根多角点も同様とする）		
▽	都市部官民境界基本三角点		
⊗	都市部官民境界基本多角点（金属標）		
◎	都市部官民境界基本多角点（プラスチック）		
路線			色
基本多角点	一次	———	赤
採用区画：新区画			

都市部官民境界基本多角点選点手簿

W^{10} 11-2	
精度区分	甲２

要図

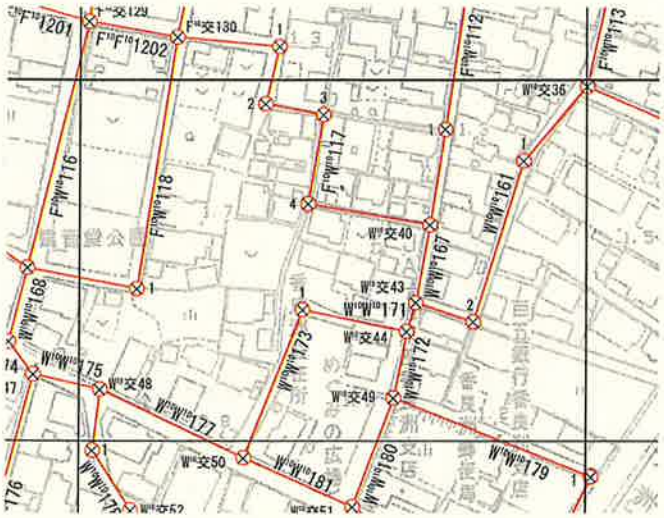

凡　例	
△	基本三角点・２級基準点
▲	四等三角点
⊙	３級基準点
▼	認証済み地籍図根三角点 （未認証の既存の地籍図根 三角点も同様とする）
●	認証済み地籍図根多角点 （未認証の既存の地籍図根 多角点も同様とする）
▽	都市部官民境界基本三角点
⊗	都市部官民境界基本多角点（金属標）
◎	都市部官民境界基本多角点（プラスチック）

路線			色
基本多角点	一次	———	赤
採用区画：新区画			

都市部官民境界基本多角点選点手簿

W^{10} 11-3	
精度区分	甲２

要図

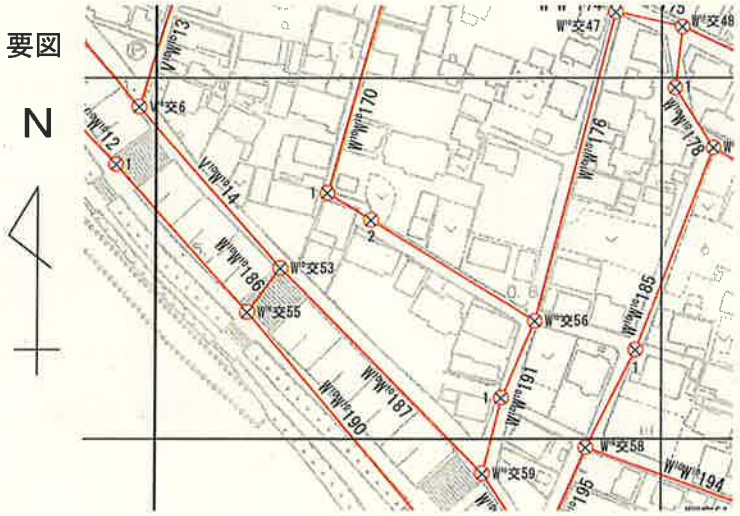

凡　例		
△	基本三角点・２級基準点	
▲	四等三角点	
⊙	３級基準点	
▼	認証済み地籍図根三角点（未認証の既存の地籍図根三角点も同様とする）	
●	認証済み地籍図根多角点（未認証の既存の地籍図根多角点も同様とする）	
▽	都市部官民境界基本三角点	
⊗	都市部官民境界基本多角点（金属標）	
◎	都市部官民境界基本多角点（プラスチック）	
路線		色
基本多角点	一次	赤
採用区画：新区画		

都市部官民境界基本多角点選点手簿

W10 11-4	
精度区分	甲２

要図



凡　例	
△	基本三角点・２級基準点
▲	四等三角点
⊙	３級基準点
▼	認証済み地籍図根三角点 （未認証の既存の地籍図根 三角点も同様とする）
◐	認証済み地籍図根多角点 （未認証の既存の地籍図根 多角点も同様とする）
▽	都市部官民境界基本三角点
⊗	都市部官民境界基本多角点（金属標）
◎	都市部官民境界基本多角点（プラスチック）

路線			色
基本多角点	一次	———	赤
採用区画：新区画			

都市部官民境界基本多角点選点手簿

W^{10} 12-1	
精度区分	甲２

要図

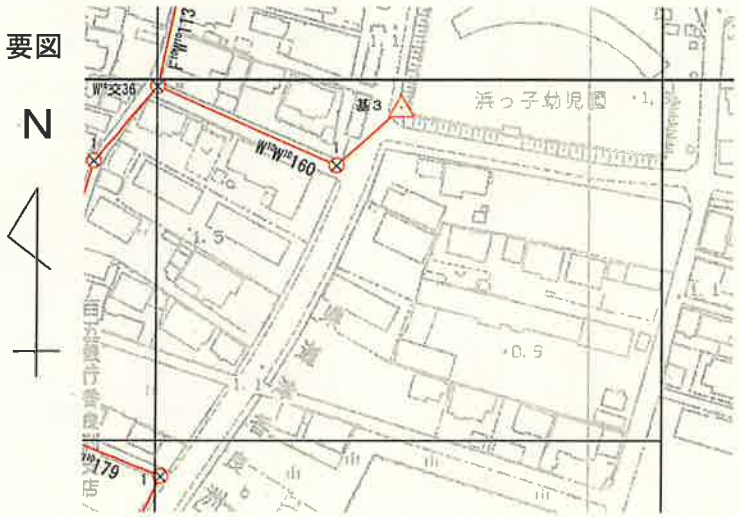

凡　例			
△	基本三角点・２級基準点		
▲	四等三角点		
⊙	３級基準点		
▼	認証済み地籍図根三角点（未認証の既存の地籍図根三角点も同様とする）		
●	認証済み地籍図根多角点（未認証の既存の地籍図根多角点も同様とする）		
▽	都市部官民境界基本三角点		
⊗	都市部官民境界基本多角点（金属標）		
◎	都市部官民境界基本多角点（プラスチック）		
路線			色
基本多角点	一次	———	赤
採用区画：新区画			

都市部官民境界基本多角点選点手簿

W^{10} 12-3	
精度区分	甲２

要図

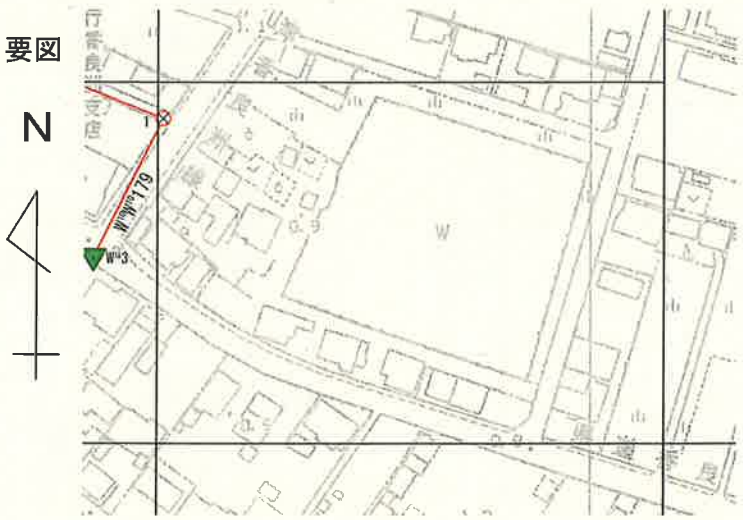

凡　例	
△	基本三角点・２級基準点
▲	四等三角点
⊙	３級基準点
▼	認証済み地籍図根三角点 （未認証の既存の地籍図根 三角点も同様とする）
●	認証済み地籍図根多角点 （未認証の既存の地籍図根 多角点も同様とする）
▽	都市部官民境界基本三角点
⊗	都市部官民境界基本多角点（金属標）
◎	都市部官民境界基本多角点（プラスチック）

路線			色
基本多角点	一次	———	赤
採用区画：新区画			

都市部官民境界基本多角点選点手簿

W^{10} 21-1	
精度区分	甲２

要図

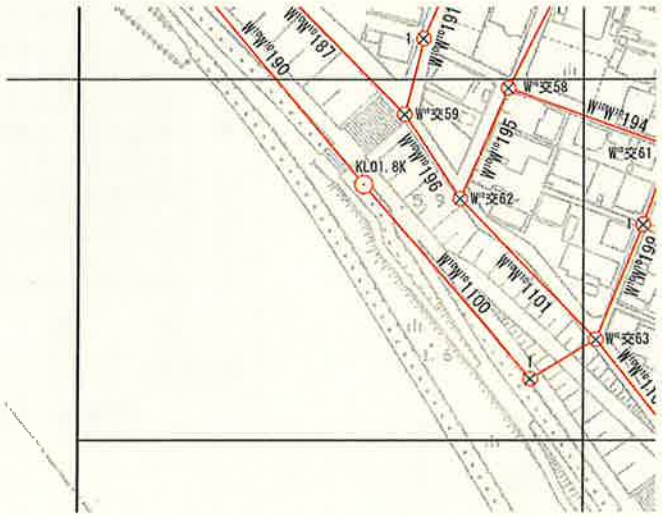

凡　例	
△	基本三角点・２級基準点
▲	四等三角点
⊙	３級基準点
▼	認証済み地籍図根三角点 (未認証の既存の地籍図根 三角点も同様とする)
●	認証済み地籍図根多角点 (未認証の既存の地籍図根 多角点も同様とする)
▽	都市部官民境界基本三角点
⊗	都市部官民境界基本多角点(金属標)
◎	都市部官民境界基本多角点(プラスチック)

路線			色
基本多角点	一次	———	赤

採用区画：新区画

都市部官民境界基本多角点選点手簿

W10 21-2	
精度区分	甲２

要図

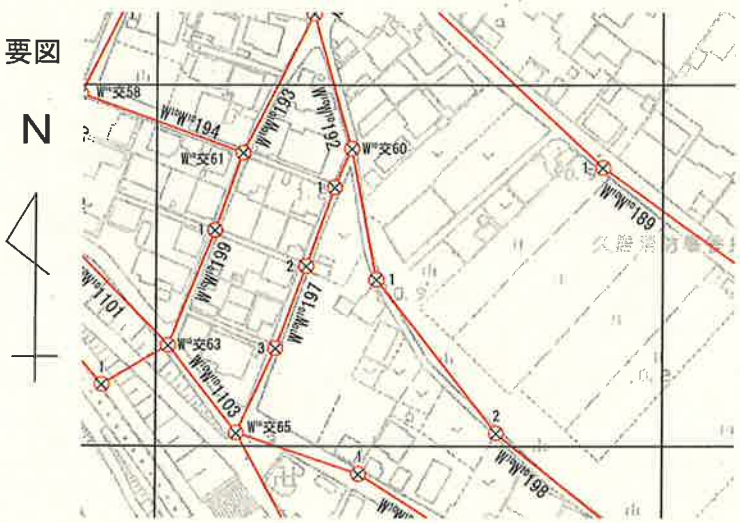

凡　例	
△	基本三角点・２級基準点
▲	四等三角点
⊙	３級基準点
▼	認証済み地籍図根三角点 （未認証の既存の地籍図根 三角点も同様とする）
●	認証済み地籍図根多角点 （未認証の既存の地籍図根 多角点も同様とする）
▽	都市部官民境界基本三角点
⊗	都市部官民境界基本多角点（金属標）
◎	都市部官民境界基本多角点（プラスチック）

路線			色
基本多角点	一次	———	赤
採用区画：新区画			

都市部官民境界基本多角点選点手簿

W^{10} 21-4	
精度区分	甲２

要図

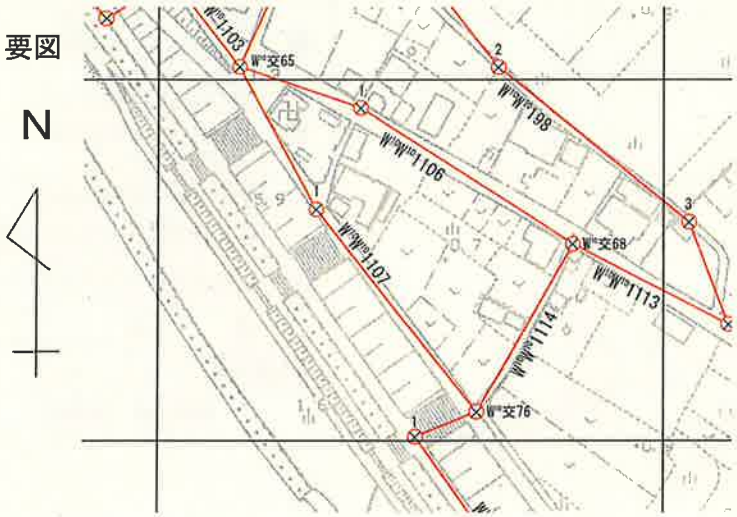

凡　例	
△	基本三角点・２級基準点
▲	四等三角点
⊙	３級基準点
▼	認証済み地籍図根三角点 (未認証の既存の地籍図根 三角点も同様とする)
●	認証済み地籍図根多角点 (未認証の既存の地籍図根 多角点も同様とする)
▽	都市部官民境界基本三角点
⊗	都市部官民境界基本多角点(金属標)
◎	都市部官民境界基本多角点(プラスチック)

路線			色
基本多角点	一次	———	赤

採用区画：新区画

都市部官民境界基本多角点選点手簿

W^{10} 22-1	
精度区分	甲２

要図



凡　例	
△	基本三角点・２級基準点
▲	四等三角点
⊙	３級基準点
▼	認証済み地籍図根三角点 (未認証の既存の地籍図根 三角点も同様とする)
●	認証済み地籍図根多角点 (未認証の既存の地籍図根 多角点も同様とする)
▽	都市部官民境界基本三角点
⊗	都市部官民境界基本多角点(金属標)
◎	都市部官民境界基本多角点(プラスチック)

路線			色
基本多角点	一次	———	赤

採用区画：新区画

都市部官民境界基本多角点選点手簿

W^{10} 22-3	
精度区分	甲２

要図

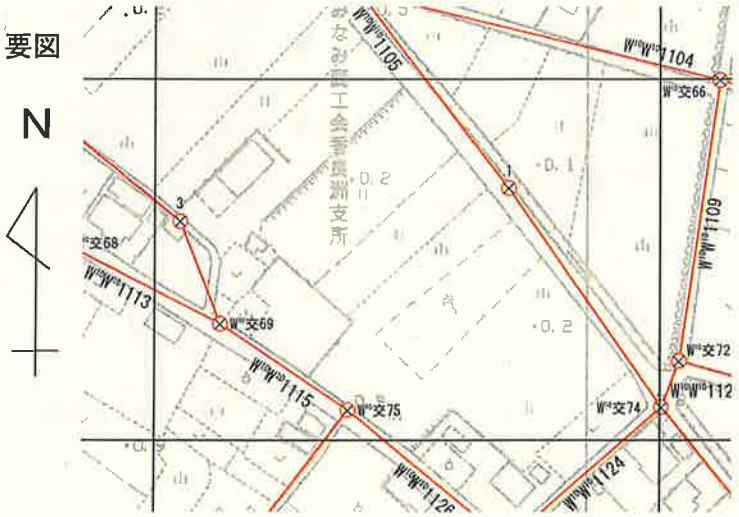

凡　例	
△	基本三角点・２級基準点
▲	四等三角点
⊙	３級基準点
▼	認証済み地籍図根三角点 （未認証の既存の地籍図根 三角点も同様とする）
●	認証済み地籍図根多角点 （未認証の既存の地籍図根 多角点も同様とする）
▽	都市部官民境界基本三角点
⊗	都市部官民境界基本多角点（金属標）
◎	都市部官民境界基本多角点（プラスチック）

路線			色
基本多角点	一次	———	赤

採用区画：新区画

都市部官民境界基本多角点選点手簿

W10 22-4	
精度区分	甲２

要図

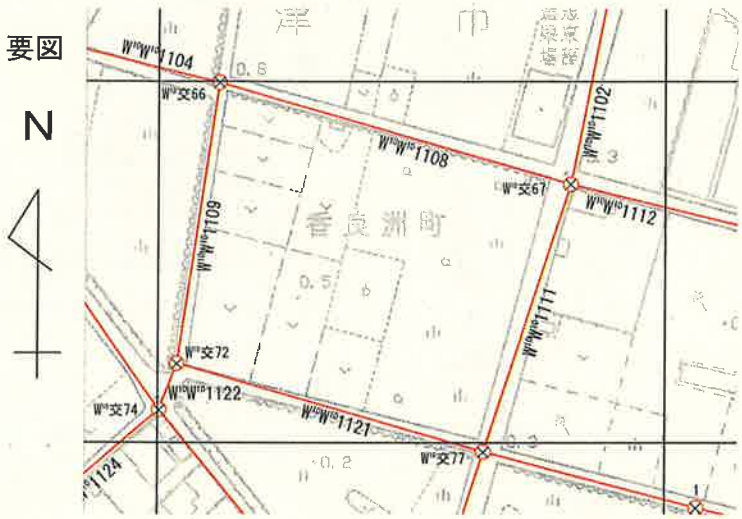

凡　例	
△	基本三角点・２級基準点
▲	四等三角点
⊙	３級基準点
▼	認証済み地籍図根三角点 （未認証の既存の地籍図根 三角点も同様とする）
●	認証済み地籍図根多角点 （未認証の既存の地籍図根 多角点も同様とする）
▽	都市部官民境界基本三角点
⊗	都市部官民境界基本多角点（金属標）
◎	都市部官民境界基本多角点（プラスチック）

路線			色
基本多角点	一次	———	赤
採用区画：新区画			

都市部官民境界基本多角点選点手簿

W^{10} 23-3	
精度区分	甲２

要図

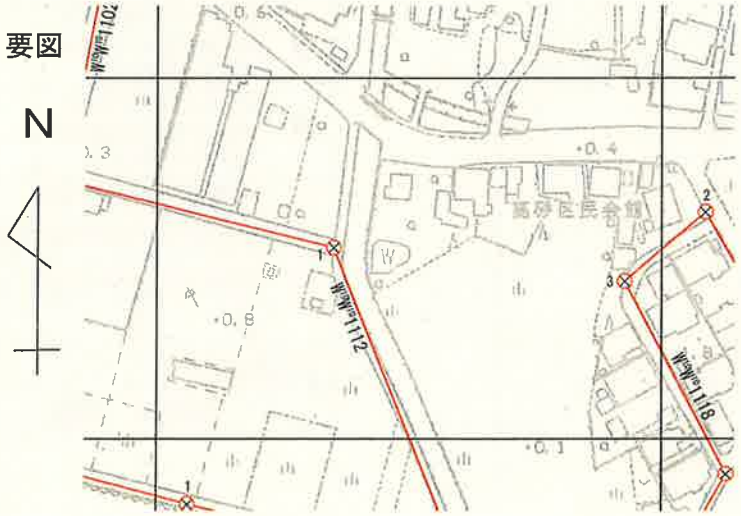

凡　例	
△	基本三角点・２級基準点
▲	四等三角点
⊙	３級基準点
▼	認証済み地籍図根三角点 (未認証の既存の地籍図根 三角点も同様とする)
●	認証済み地籍図根多角点 (未認証の既存の地籍図根 多角点も同様とする)
▽	都市部官民境界基本三角点
⊗	都市部官民境界基本多角点(金属標)
◎	都市部官民境界基本多角点(プラスチック)

路線			色
基本多角点	一次	———	赤

採用区画：新区画

都市部官民境界基本多角点選点手簿

W^{10} 23-4	
精度区分	甲２

要図

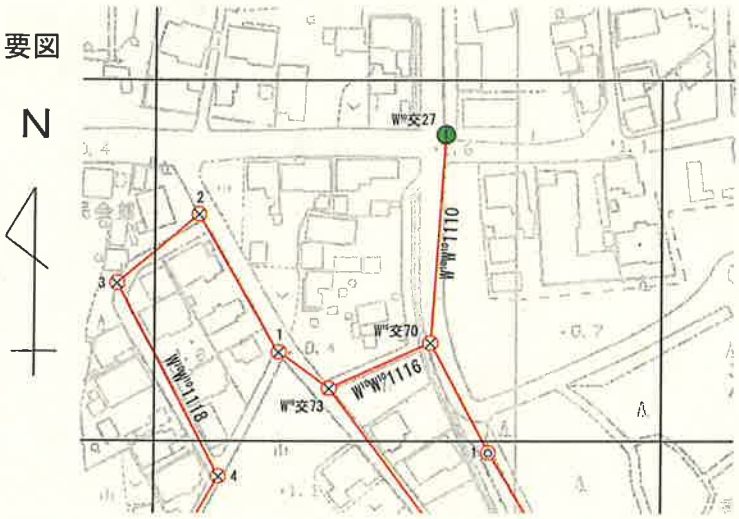

凡　例	
△	基本三角点・２級基準点
▲	四等三角点
⊙	３級基準点
▼	認証済み地籍図根三角点 (未認証の既存の地籍図根 三角点も同様とする)
●	認証済み地籍図根多角点 (未認証の既存の地籍図根 多角点も同様とする)
▽	都市部官民境界基本三角点
⊗	都市部官民境界基本多角点(金属標)
◎	都市部官民境界基本多角点(プラスチック)

路線			色
基本多角点	一次	———	赤
採用区画：新区画			

都市部官民境界基本多角点選点手簿

W10 31-2	
精度区分	甲２

要図

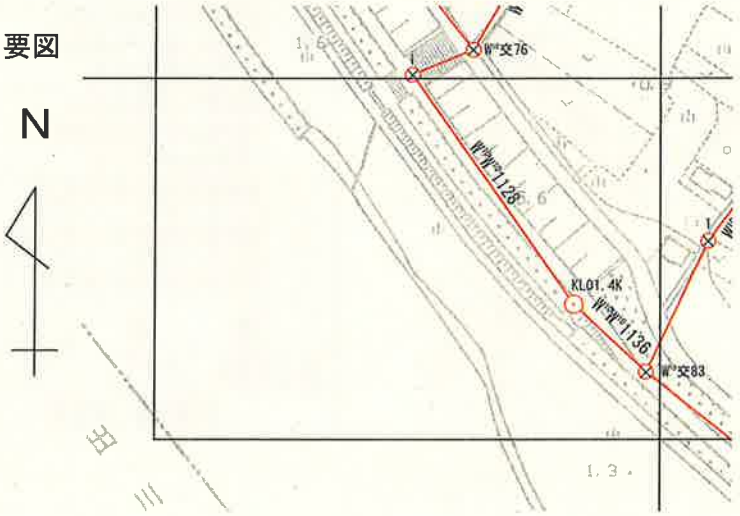

凡　例	
△	基本三角点・２級基準点
▲	四等三角点
⊙	３級基準点
▼	認証済み地籍図根三角点 (未認証の既存の地籍図根 三角点も同様とする)
●	認証済み地籍図根多角点 (未認証の既存の地籍図根 多角点も同様とする)
▽	都市部官民境界基本三角点
⊗	都市部官民境界基本多角点(金属標)
◎	都市部官民境界基本多角点(プラスチック)

路線			色
基本多角点	一次	———	赤

採用区画：新区画

都市部官民境界基本多角点選点手簿

W^{10} 32-1	
精度区分	甲２

要図

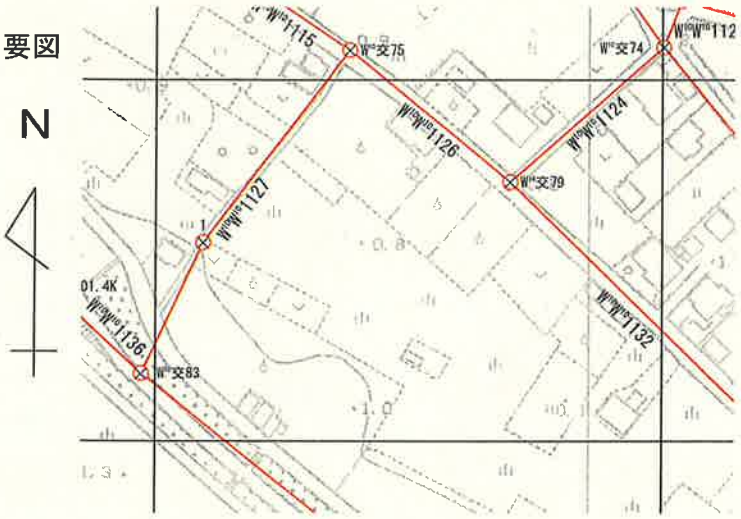

凡　例	
△	基本三角点・２級基準点
▲	四等三角点
⊙	３級基準点
▼	認証済み地籍図根三角点 （未認証の既存の地籍図根 三角点も同様とする）
●	認証済み地籍図根多角点 （未認証の既存の地籍図根 多角点も同様とする）
▽	都市部官民境界基本三角点
⊗	都市部官民境界基本多角点（金属標）
◎	都市部官民境界基本多角点（プラスチック）

路線			色
基本多角点	一次	———	赤
採用区画：新区画			

都市部官民境界基本多角点選点手簿

W^{10} 32-2	
精度区分	甲２

要図

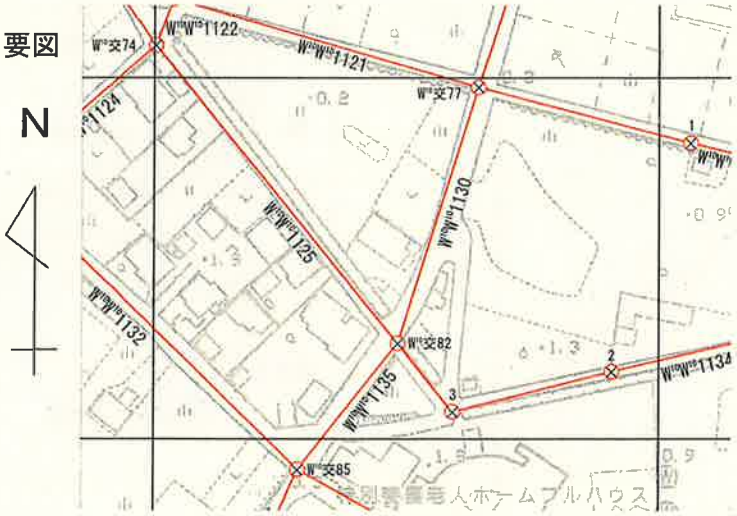

凡　例	
△	基本三角点・２級基準点
▲	四等三角点
⊙	３級基準点
▼	認証済み地籍図根三角点 （未認証の既存の地籍図根 三角点も同様とする）
●	認証済み地籍図根多角点 （未認証の既存の地籍図根 多角点も同様とする）
▽	都市部官民境界基本三角点
⊗	都市部官民境界基本多角点（金属標）
◎	都市部官民境界基本多角点（プラスチック）

路線			色
基本多角点	一次	———	赤

採用区画：新区画

都市部官民境界基本多角点選点手簿

W^{10} 32-3	
精度区分	甲２

要図

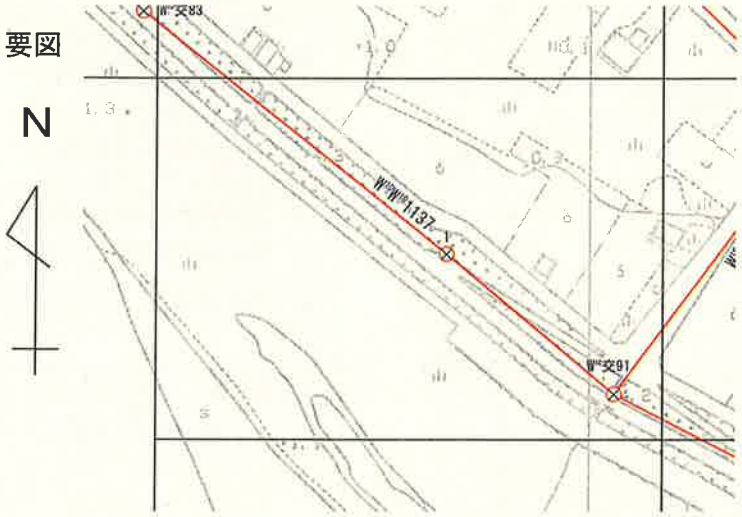

凡　例	
△	基本三角点・２級基準点
▲	四等三角点
⊙	３級基準点
▼	認証済み地籍図根三角点 （未認証の既存の地籍図根 三角点も同様とする）
●	認証済み地籍図根多角点 （未認証の既存の地籍図根 多角点も同様とする）
▽	都市部官民境界基本三角点
⊗	都市部官民境界基本多角点（金属標）
◎	都市部官民境界基本多角点（プラスチック）

路線			色
基本多角点	一次	———	赤
採用区画：新区画			

都市部官民境界基本多角点選点手簿

W10 32-4	
精度区分	甲２

要図

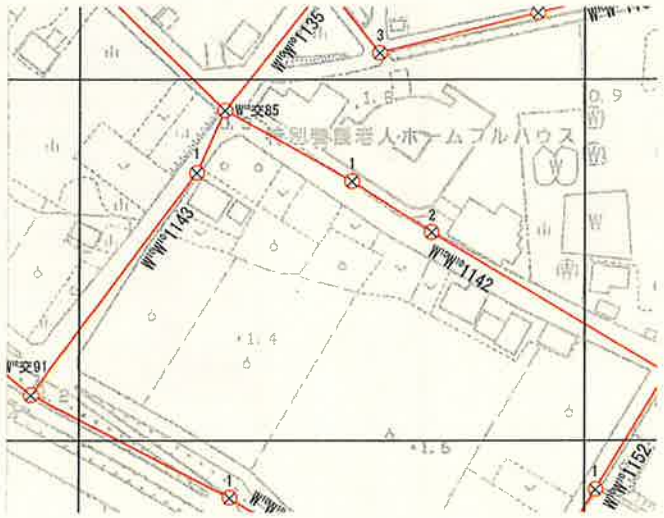

凡　例	
△	基本三角点・２級基準点
▲	四等三角点
⊙	３級基準点
▼	認証済み地籍図根三角点 (未認証の既存の地籍図根 三角点も同様とする)
●	認証済み地籍図根多角点 (未認証の既存の地籍図根 多角点も同様とする)
▽	都市部官民境界基本三角点
⊗	都市部官民境界基本多角点(金属標)
◎	都市部官民境界基本多角点(プラスチック)

路線			色
基本多角点	一次	———	赤
採用区画：新区画			

都市部官民境界基本多角点選点手簿

W^{10} 33-1	
精度区分	甲２

要図

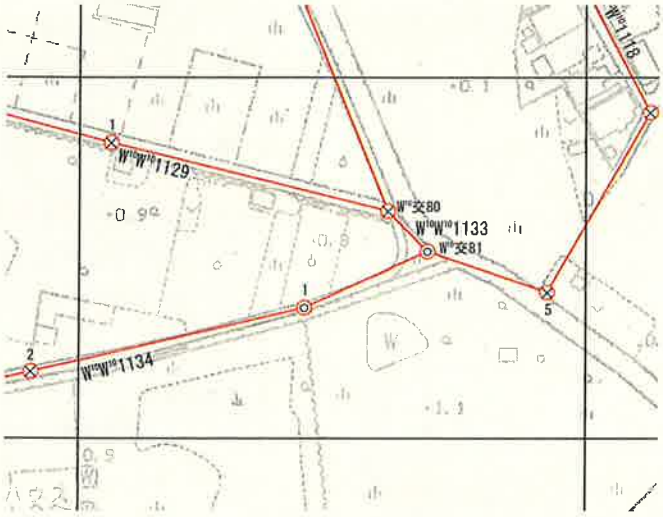

凡　例	
△	基本三角点・２級基準点
▲	四等三角点
⊙	３級基準点
▼	認証済み地籍図根三角点 （未認証の既存の地籍図根 三角点も同様とする）
●	認証済み地籍図根多角点 （未認証の既存の地籍図根 多角点も同様とする）
▽	都市部官民境界基本三角点
⊗	都市部官民境界基本多角点（金属標）
◎	都市部官民境界基本多角点（プラスチック）

路線			色
基本多角点	一次	———	赤
採用区画：新区画			

都市部官民境界基本多角点選点手簿

W^{10} 33-2	
精度区分	甲２

要図

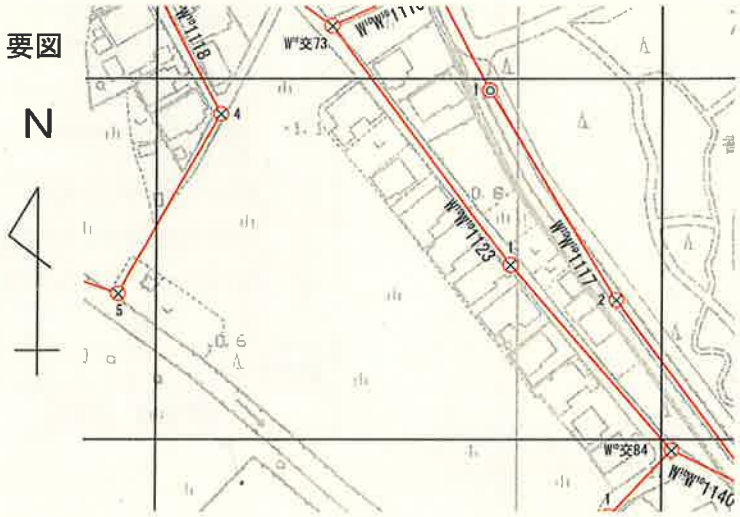

凡　例			
△	基本三角点・２級基準点		
▲	四等三角点		
⊙	３級基準点		
▼	認証済み地籍図根三角点（未認証の既存の地籍図根三角点も同様とする）		
●	認証済み地籍図根多角点（未認証の既存の地籍図根多角点も同様とする）		
▽	都市部官民境界基本三角点		
⊗	都市部官民境界基本多角点（金属標）		
◎	都市部官民境界基本多角点（プラスチック）		
路線			色
基本多角点	一次	———	赤
採用区画：新区画			

都市部官民境界基本多角点選点手簿

W^{10} 33-3	
精度区分	甲２

要図

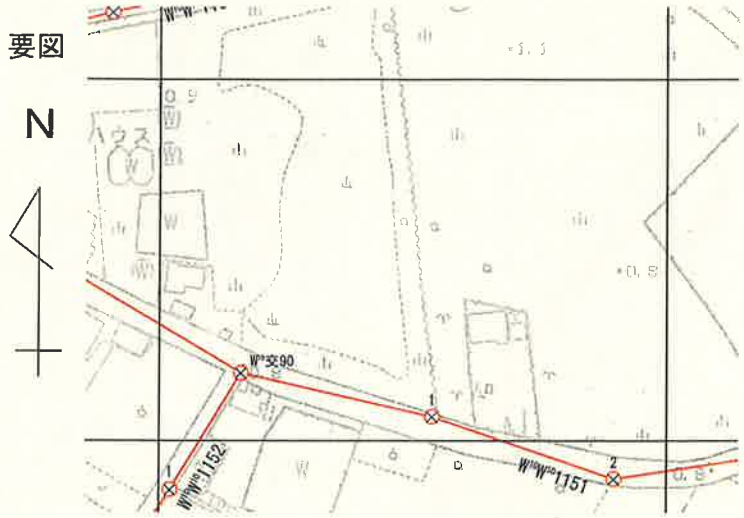

凡　例	
△	基本三角点・２級基準点
▲	四等三角点
⊙	３級基準点
▼	認証済み地籍図根三角点 （未認証の既存の地籍図根 三角点も同様とする）
●	認証済み地籍図根多角点 （未認証の既存の地籍図根 多角点も同様とする）
▽	都市部官民境界基本三角点
⊗	都市部官民境界基本多角点（金属標）
◎	都市部官民境界基本多角点（プラスチック）

路線			色
基本多角点	一次	———	赤
採用区画：新区画			

都市部官民境界基本多角点選点手簿

W^{10} 33-4	
精度区分	甲２

要図

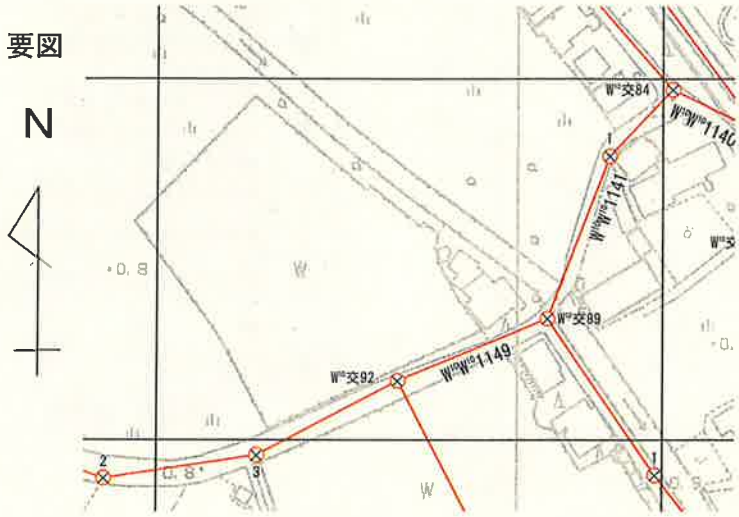

凡　例			
△	基本三角点・２級基準点		
▲	四等三角点		
⊙	３級基準点		
▼	認証済み地籍図根三角点（未認証の既存の地籍図根三角点も同様とする）		
●	認証済み地籍図根多角点（未認証の既存の地籍図根多角点も同様とする）		
▽	都市部官民境界基本三角点		
⊗	都市部官民境界基本多角点（金属標）		
◎	都市部官民境界基本多角点（プラスチック）		
路線			色
基本多角点	一次	———	赤
採用区画：新区画			

都市部官民境界基本多角点選点手簿

W^{10} 34-1	
精度区分	甲２

要図



凡　例	
△	基本三角点・２級基準点
▲	四等三角点
⊙	３級基準点
▼	認証済み地籍図根三角点 (未認証の既存の地籍図根 三角点も同様とする)
●	認証済み地籍図根多角点 (未認証の既存の地籍図根 多角点も同様とする)
▽	都市部官民境界基本三角点
⊗	都市部官民境界基本多角点(金属標)
◎	都市部官民境界基本多角点(プラスチック)

路線			色
基本多角点	一次	———	赤
採用区画：新区画			

都市部官民境界基本多角点選点手簿

W^{10} 34-2	
精度区分	甲２

要図

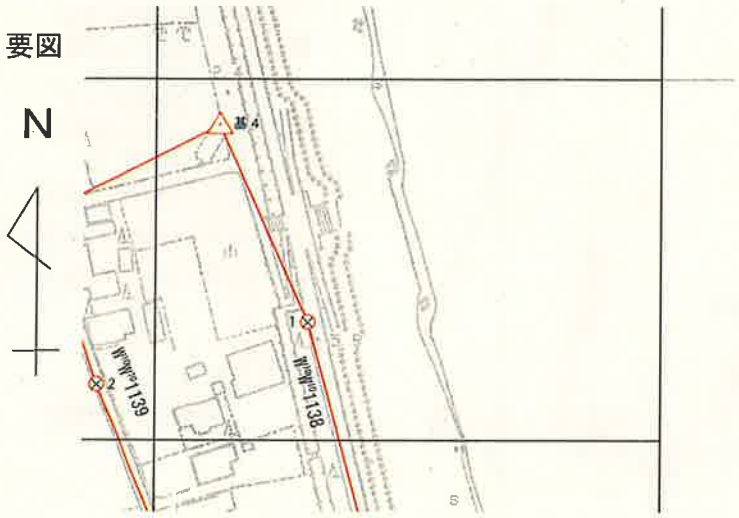

凡　例	
△	基本三角点・２級基準点
▲	四等三角点
⊙	３級基準点
▼	認証済み地籍図根三角点 （未認証の既存の地籍図根 三角点も同様とする）
●	認証済み地籍図根多角点 （未認証の既存の地籍図根 多角点も同様とする）
▽	都市部官民境界基本三角点
⊗	都市部官民境界基本多角点（金属標）
◎	都市部官民境界基本多角点（プラスチック）

路線			色
基本多角点	一次	———	赤

採用区画：新区画

都市部官民境界基本多角点選点手簿

W10 34-3	
精度区分	甲２

要図



凡　例	
△	基本三角点・２級基準点
▲	四等三角点
⊙	３級基準点
▼	認証済み地籍図根三角点 （未認証の既存の地籍図根 三角点も同様とする）
●	認証済み地籍図根多角点 （未認証の既存の地籍図根 多角点も同様とする）
▽	都市部官民境界基本三角点
⊗	都市部官民境界基本多角点（金属標）
◎	都市部官民境界基本多角点（プラスチック）

路線			色
基本多角点	一次	———	赤
採用区画：新区画			

都市部官民境界基本多角点選点手簿

W^{10} 34-4	
精度区分	甲２

要図

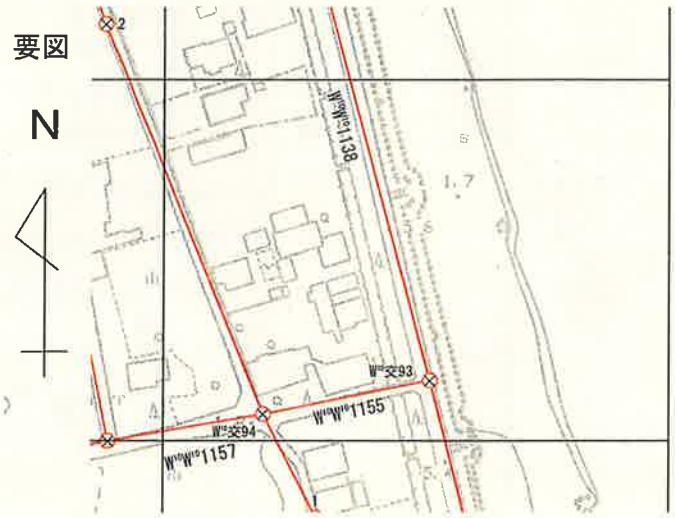

凡　例	
△	基本三角点・２級基準点
▲	四等三角点
⊙	３級基準点
▼	認証済み地籍図根三角点 (未認証の既存の地籍図根 三角点も同様とする)
●	認証済み地籍図根多角点 (未認証の既存の地籍図根 多角点も同様とする)
▽	都市部官民境界基本三角点
⊗	都市部官民境界基本多角点(金属標)
◎	都市部官民境界基本多角点(プラスチック)

路線			色
基本多角点	一次	———	赤
採用区画：新区画			

都市部官民境界基本多角点選点手簿

W10 42-2	
精度区分	甲２

要図

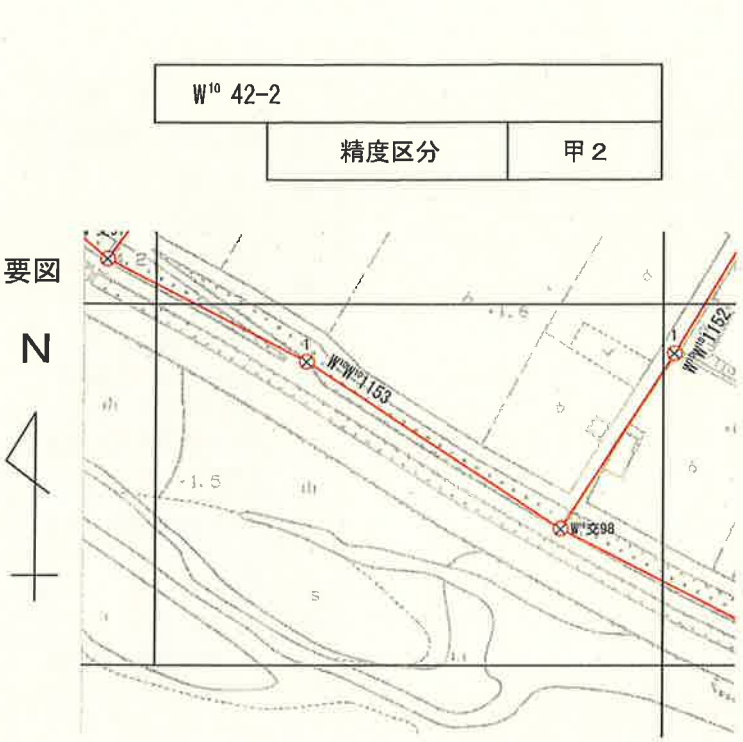

凡　例	
△	基本三角点・２級基準点
▲	四等三角点
⊙	３級基準点
▼	認証済み地籍図根三角点 （未認証の既存の地籍図根 三角点も同様とする）
●	認証済み地籍図根多角点 （未認証の既存の地籍図根 多角点も同様とする）
▽	都市部官民境界基本三角点
⊗	都市部官民境界基本多角点（金属標）
◎	都市部官民境界基本多角点（プラスチック）

路線			色
基本多角点	一次	———	赤
採用区画：新区画			

都市部官民境界基本多角点選点手簿

W^{10} 43-1	
精度区分	甲２

要図

N

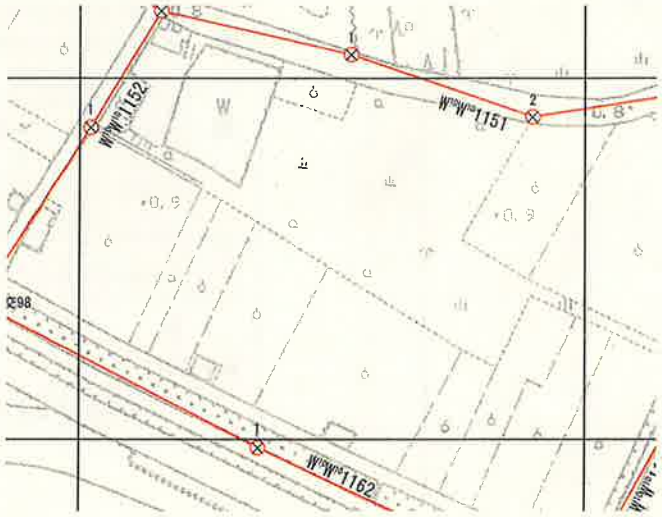

凡　例	
△	基本三角点・２級基準点
▲	四等三角点
⊙	３級基準点
▼	認証済み地籍図根三角点 （未認証の既存の地籍図根 三角点も同様とする）
●	認証済み地籍図根多角点 （未認証の既存の地籍図根 多角点も同様とする）
▽	都市部官民境界基本三角点
⊗	都市部官民境界基本多角点（金属標）
◎	都市部官民境界基本多角点（プラスチック）

路線			色
基本多角点	一次	———	赤
採用区画：新区画			

都市部官民境界基本多角点選点手簿

W^{10} 43-2	
精度区分	甲２

要図

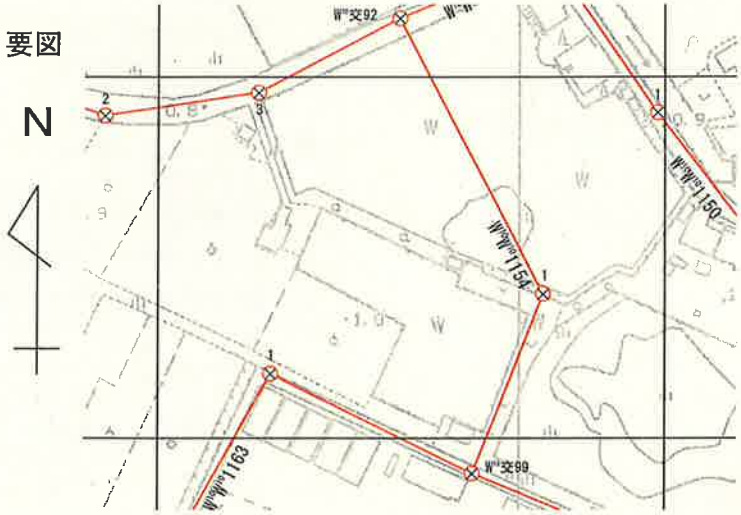

凡　例	
△	基本三角点・２級基準点
▲	四等三角点
⊙	３級基準点
▼	認証済み地籍図根三角点 （未認証の既存の地籍図根 三角点も同様とする）
◐	認証済み地籍図根多角点 （未認証の既存の地籍図根 多角点も同様とする）
▽	都市部官民境界基本三角点
⊗	都市部官民境界基本多角点（金属標）
◎	都市部官民境界基本多角点（プラスチック）

路線			色
基本多角点	一次	———	赤
採用区画：新区画			

都市部官民境界基本多角点選点手簿

W^{10} 43-3	
精度区分	甲２

要図

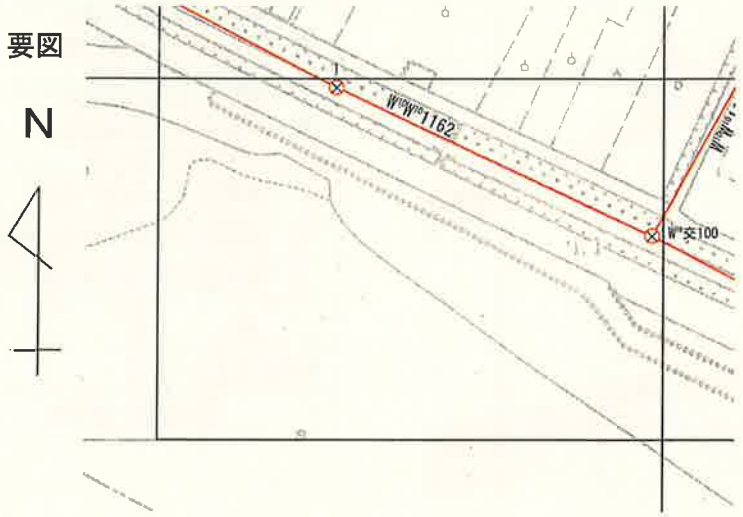

凡　例	
△	基本三角点・２級基準点
▲	四等三角点
⊙	３級基準点
▼	認証済み地籍図根三角点 (未認証の既存の地籍図根 三角点も同様とする)
●	認証済み地籍図根多角点 (未認証の既存の地籍図根 多角点も同様とする)
▽	都市部官民境界基本三角点
⊗	都市部官民境界基本多角点(金属標)
◎	都市部官民境界基本多角点(プラスチック)

路線			色
基本多角点	一次	———	赤
採用区画：新区画			

都市部官民境界基本多角点選点手簿

W^{10} 43-4	
精度区分	甲２

要図

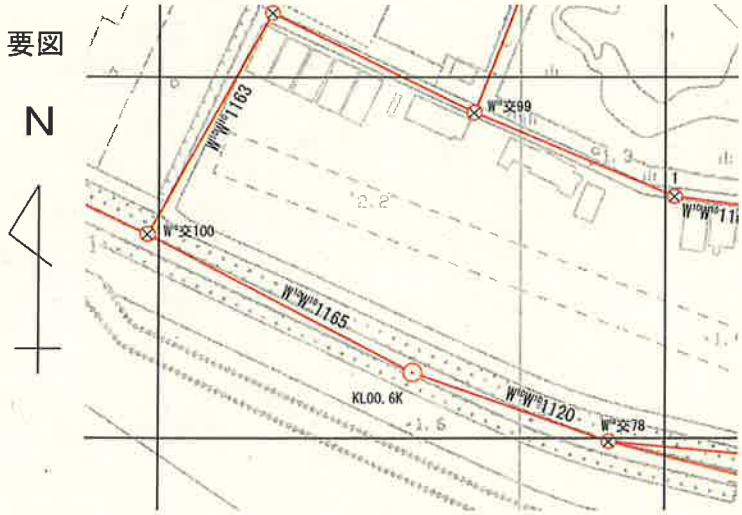

凡　例	
△	基本三角点・２級基準点
▲	四等三角点
⊙	３級基準点
▼	認証済み地籍図根三角点 （未認証の既存の地籍図根 三角点も同様とする）
●	認証済み地籍図根多角点 （未認証の既存の地籍図根 多角点も同様とする）
▽	都市部官民境界基本三角点
⊗	都市部官民境界基本多角点（金属標）
◎	都市部官民境界基本多角点（プラスチック）

路線			色
基本多角点	一次	———	赤
採用区画：新区画			

都市部官民境界基本多角点選点手簿

W^{10} 44-1	
精度区分	甲２

要図

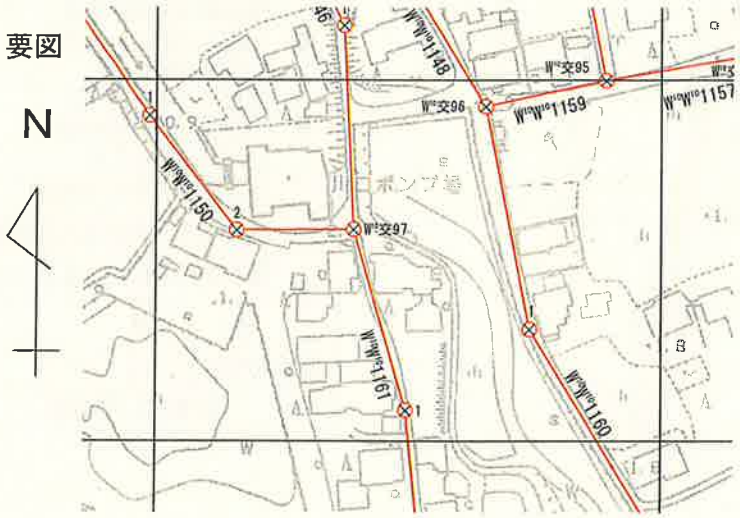

凡　例	
△	基本三角点・２級基準点
▲	四等三角点
⊙	３級基準点
▼	認証済み地籍図根三角点 (未認証の既存の地籍図根 三角点も同様とする)
●	認証済み地籍図根多角点 (未認証の既存の地籍図根 多角点も同様とする)
▽	都市部官民境界基本三角点
⊗	都市部官民境界基本多角点(金属標)
◎	都市部官民境界基本多角点(プラスチック)

路線			色
基本多角点	一次	———	赤
採用区画：新区画			

都市部官民境界基本多角点選点手簿

W^{10} 44-2	
精度区分	甲２

要図

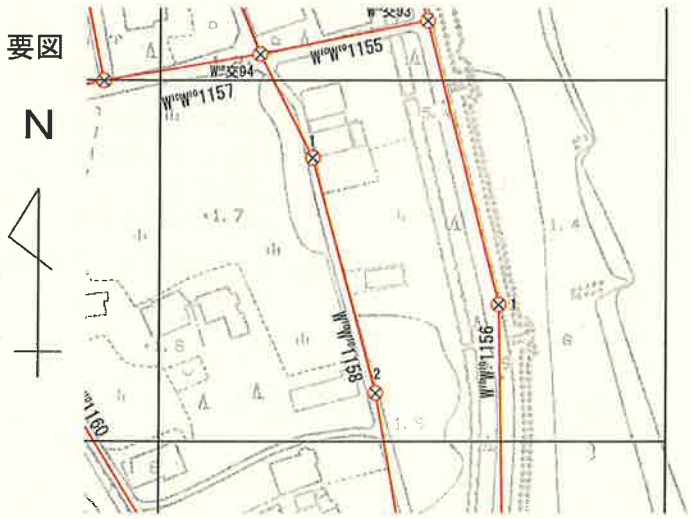

凡　例	
△	基本三角点・２級基準点
▲	四等三角点
⊙	３級基準点
▼	認証済み地籍図根三角点 （未認証の既存の地籍図根 三角点も同様とする）
●	認証済み地籍図根多角点 （未認証の既存の地籍図根 多角点も同様とする）
▽	都市部官民境界基本三角点
⊗	都市部官民境界基本多角点（金属標）
◎	都市部官民境界基本多角点（プラスチック）

路線			色
基本多角点	一次	———	赤

採用区画：新区画

都市部官民境界基本多角点選点手簿

W^{10} 44-3	
精度区分	甲２

要図

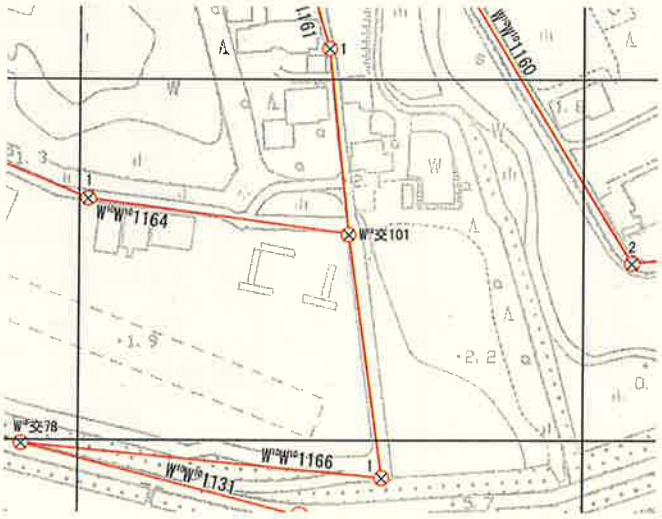

凡　例	
△	基本三角点・２級基準点
▲	四等三角点
⊙	３級基準点
▼	認証済み地籍図根三角点 (未認証の既存の地籍図根 三角点も同様とする)
●	認証済み地籍図根多角点 (未認証の既存の地籍図根 多角点も同様とする)
▽	都市部官民境界基本三角点
⊗	都市部官民境界基本多角点(金属標)
◎	都市部官民境界基本多角点(プラスチック)

路線			色
基本多角点	一次	———	赤
採用区画：新区画			

都市部官民境界基本多角点選点手簿

W^{10} 44-4	
精度区分	甲２

要図

N

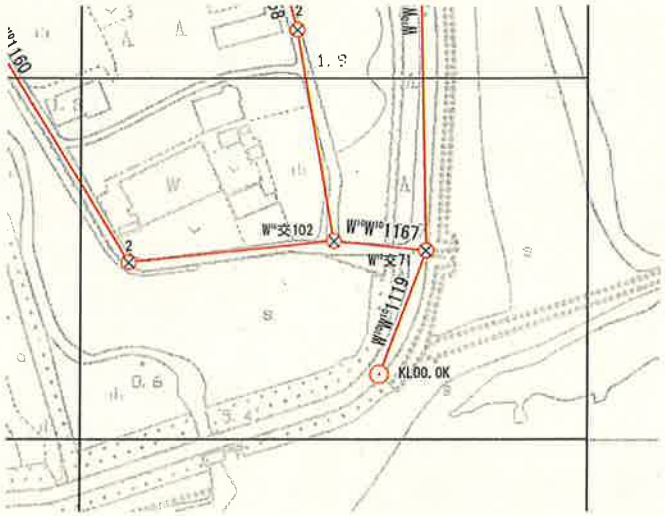

凡　例	
△	基本三角点・２級基準点
▲	四等三角点
⊙	３級基準点
▼	認証済み地籍図根三角点 (未認証の既存の地籍図根 三角点も同様とする)
●	認証済み地籍図根多角点 (未認証の既存の地籍図根 多角点も同様とする)
▽	都市部官民境界基本三角点
⊗	都市部官民境界基本多角点(金属標)
◎	都市部官民境界基本多角点(プラスチック)

路線			色
基本多角点	一次	———	赤

採用区画：新区画

都市部官民境界基本多角点選点手簿

W10 53-2	
精度区分	甲２

要図

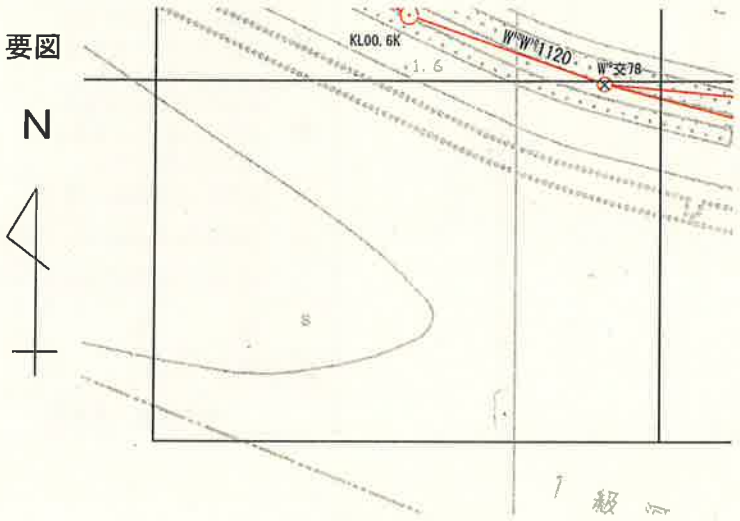

凡　例	
△	基本三角点・２級基準点
▲	四等三角点
⊙	３級基準点
▼	認証済み地籍図根三角点 (未認証の既存の地籍図根 三角点も同様とする)
●	認証済み地籍図根多角点 (未認証の既存の地籍図根 多角点も同様とする)
▽	都市部官民境界基本三角点
⊗	都市部官民境界基本多角点(金属標)
◎	都市部官民境界基本多角点(プラスチック)

路線			色
基本多角点	一次	———	赤
採用区画：新区画			

都市部官民境界基本多角点選点手簿

W^{10} 54-1	
精度区分	甲２

要図

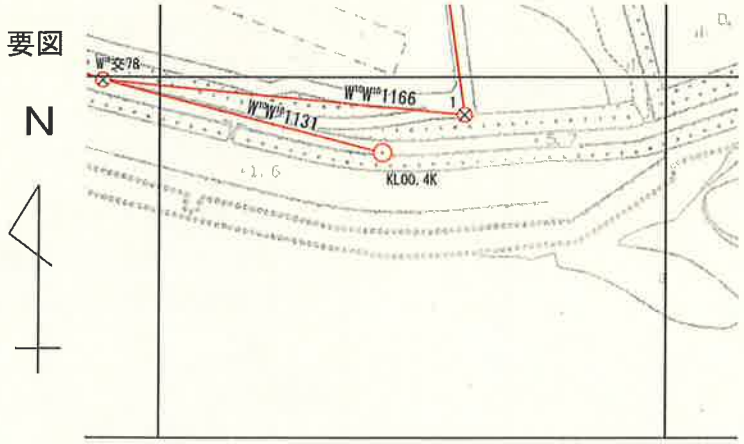

凡　例	
△	基本三角点・２級基準点
▲	四等三角点
⊙	３級基準点
▼	認証済み地籍図根三角点 （未認証の既存の地籍図根 三角点も同様とする）
●	認証済み地籍図根多角点 （未認証の既存の地籍図根 多角点も同様とする）
▽	都市部官民境界基本三角点
⊗	都市部官民境界基本多角点（金属標）
◎	都市部官民境界基本多角点（プラスチック）

路線			色
基本多角点	一次	———	赤

採用区画：新区画

三重県津市香良洲町地内

都市部官民境界基本調査簿案

1冊の内　第 1 号

街区番号 1番から149番まで

調査期間	平成27年 5月26日から 平成28年 3月25日まで
承認年月日 番号	平成　年　月　日
実施機関	国土交通省 中部地方整備局 建政部 計画管理課

都市部官民境界基本三角点 都市部官民境界基本多角点 都市部官民境界基本細部点の区分	番　号	座　標　値		標　高		都市部官民境界基本調査図の番号
		X m	Y m			
都市部基本多角点	E^{10}交8	−149276	48937	1	578	E^{10}35−2
都市部基本多角点	E^{10}交9	−149317	48941	1	466	E^{10}35−2
都市部基本多角点	E^{10}交10	−149325	48885	1	561	E^{10}35−2
都市部基本多角点	E^{10}交11	−149335	48959	1	605	E^{10}35−2
都市部基本多角点	E^{10}交12	−149341	48868	1	516	E^{10}35−2
都市部基本多角点	E^{10}交13	−149348	48708	4	341	E^{10}35−1
都市部基本多角点	E^{10}交14	−149377	48902	1	486	E^{10}35−4
都市部基本多角点	E^{10}交15	−149444	48809	1	431	E^{10}35−3
都市部基本多角点	E^{10}交16	−149454	48795	1	472	E^{10}35−3
都市部基本多角点	E^{10}交17	−149465	48807	1	553	E^{10}35−3
都市部基本多角点	E^{10}交18	−149489	48796	1	580	E^{10}35−3
都市部基本多角点	E^{10}交19	−149512	48720	1	064	E^{10}45−1
都市部基本多角点	E^{10}交20	−149560	48719	1	582	E^{10}45−1
都市部基本多角点	E^{10}交21	−149569	48601	1	462	E^{10}44−2
都市部基本多角点	E^{10}交22	−149579	48512	1	780	E^{10}44−2
都市部基本多角点	E^{10}交23	−149588	48465	5	778	E^{10}44−1
都市部基本多角点	E^{10}交24	−149593	48849	0	667	E^{10}45−2
都市部基本多角点	E^{10}交25	−149601	48502	2	289	E^{10}44−2
都市部基本多角点	E^{10}交26	−149612	48570	1	935	E^{10}44−2
都市部基本多角点	E^{10}交27	−149612	48615	1	911	E^{10}44−2
都市部基本多角点	E^{10}交28	−149611	48650	2	730	E^{10}45−1
都市部基本多角点	E^{10}交29	−149618	48499	1	536	E^{10}44−2
都市部基本多角点	E^{10}交31	−149664	48607	6	127	E^{10}44−4
都市部基本多角点	E^{10}交32	−149683	48774	0	987	E^{10}45−3
都市部基本多角点	E^{10}交33	−149685	48835	1	012	E^{10}45−4
都市部基本多角点	E^{10}交34	−149704	48537	8	574	E^{10}44−4
都市部基本多角点	E^{10}交35	−149703	48923	1	588	E^{10}45−4
都市部基本多角点	E^{10}交36	−149714	48924	1	668	E^{10}45−4
都市部基本多角点	E^{10}交37	−149712	48831	1	354	E^{10}45−4
都市部基本多角点	E^{10}交38	−149718	48611	1	579	E^{10}44−4
都市部基本多角点	E^{10}交39	−149740	48759	0	987	E^{10}45−3
都市部基本多角点	E^{10}交40	−149762	48820	1	710	E^{10}55−1
都市部基本多角点	E^{10}交41	−149765	48664	1	412	E^{10}55−1
都市部基本多角点	E^{10}交42	−149768	48831	1	755	E^{10}55−2
都市部基本多角点	E^{10}交43	−149772	48780	1	270	E^{10}55−1
都市部基本多角点	E^{10}交44	−149778	48931	1	724	E^{10}55−2

都市部官民境界基本三角点 都市部官民境界基本多角点 都市部官民境界基本細部点の区分	番　号	座　標　値		標　高		都市部官民境界基本調査図の番号
		X m	Y m			
都市部基本多角点	E^{10}交45	−149783 074	48653 571	6	496	E^{10}55−1
都市部基本多角点	E^{10}交46	−149784 021	48784 715	1	379	E^{10}55−1
都市部基本多角点	E^{10}交47	−149810 934	48889 944	1	775	E^{10}55−2
都市部基本多角点	E^{10}交48	−149810 261	48859 058	1	817	E^{10}55−2
都市部基本多角点	E^{10}交49	−149815 100	48804 657	1	746	E^{10}55−1
都市部基本多角点	E^{10}交50	−149817 073	48716 762	1	891	E^{10}55−1
都市部基本多角点	E^{10}交51	−149845 597	48948 405	1	233	E^{10}55−2
都市部基本多角点	E^{10}交52	−149848 821	48991 507	1	137	E^{10}55−2
都市部基本多角点	E^{10}交53	−149849 759	48892 768	1	628	E^{10}55−2
都市部基本多角点	E^{10}交54	−149874 353	48993 943	1	062	E^{10}55−2
都市部基本多角点	E^{10}交55	−149875 326	48811 133	1	736	E^{10}55−3
都市部基本多角点	E^{10}交56	−149882 218	48893 409	1	483	E^{10}55−4
都市部基本多角点	E^{10}交57	−149905 945	48997 727	1	166	E^{10}55−4
都市部基本多角点	E^{10}交58	−149906 932	48864 154	1	513	E^{10}55−4
都市部基本多角点	E^{10}交59	−149910 877	48799 357	1	918	E^{10}55−3
都市部基本多角点	E^{10}交60	−149929 671	48849 784	1	695	E^{10}55−4
都市部基本多角点	E^{10}交61	−149937 247	48828 803	2	108	E^{10}55−4
都市部基本多角点	E^{10}交62	−149942 776	48992 859	1	408	E^{10}55−4
都市部基本多角点	E^{10}交63	−149943 723	48920 227	1	818	E^{10}55−4
都市部基本多角点	E^{10}交64	−149952 388	48997 474	1	380	E^{10}55−4
都市部基本多角点	F^{10}交94	−149664 592	49424 459	0	615	F^{10}42−3
都市部基本多角点	F^{10}交95	−149685 147	49338 405	1	537	F^{10}41−4
都市部基本多角点	F^{10}交96	−149697 095	49411 731	0	793	F^{10}42−3
都市部基本多角点	F^{10}交97	−149704 338	49334 276	1	405	F^{10}41−4
都市部基本多角点	F^{10}交98	−149706 401	49006 081	0	744	F^{10}41−3
都市部基本多角点	F^{10}交99	−149708 404	49068 090	0	758	F^{10}41−3
都市部基本多角点	F^{10}交100	−149725 264	49329 470	1	266	F^{10}41−4
都市部基本多角点	F^{10}交101	−149730 392	49410 397	0	706	F^{10}42−3
都市部基本多角点	F^{10}交102	−149729 894	49204 479	0	760	F^{10}41−4
都市部基本多角点	F^{10}交103	−149758 814	49392 069	0	767	F^{10}52−1
都市部基本多角点	F^{10}交104	−149763 873	49411 782	0	587	F^{10}52−1
都市部基本多角点	F^{10}交105	−149766 832	49207 582	0	708	F^{10}51−2
都市部基本多角点	F^{10}交106	−149784 903	49317 127	1	044	F^{10}51−2
都市部基本多角点	F^{10}交107	−149786 262	49328 443	0	951	F^{10}51−2
都市部基本多角点	F^{10}交108	−149786 776	49052 754	0	659	F^{10}51−1
都市部基本多角点	F^{10}交109	−149802 021	49199 519	0	583	F^{10}51−2

都市部官民境界基本三角点 都市部官民境界基本多角点 都市部官民境界基本細部点の区分	番　号	座　標　値		標　高		都市部官民境界基本調査図の番号
		X m	Y m			
都市部基本多角点	F10交110	−149805 920	49162 575	0	394	F10 51−1
都市部基本多角点	F10交111	−149830 139	49042 772	0	631	F10 51−1
都市部基本多角点	F10交112	−149837 988	49399 975	0	311	F10 52−1
都市部基本多角点	F10交113	−149844 796	49102 065	0	607	F10 51−1
都市部基本多角点	F10交114	−149851 877	49323 671	1	136	F10 51−2
都市部基本多角点	F10交115	−149859 644	49156 009	0	595	F10 51−1
都市部基本多角点	F10交116	−149865 279	49199 202	0	571	F10 51−2
都市部基本多角点	F10交117	−149871 439	49230 095	0	572	F10 51−2
都市部基本多角点	F10交118	−149880 429	49268 820	1	292	F10 51−4
都市部基本多角点	F10交119	−149886 432	49291 540	1	392	F10 51−4
都市部基本多角点	F10交120	−149891 501	49318 620	1	364	F10 51−4
都市部基本多角点	F10交121	−149894 668	49368 435	0	632	F10 52−3
都市部基本多角点	F10交122	−149920 388	49183 383	0	518	F10 51−4
都市部基本多角点	F10交123	−149945 831	49246 815	1	056	F10 51−4
都市部基本多角点	F10交124	−149949 998	49277 155	1	575	F10 51−4
都市部基本多角点	F10交125	−149956 781	49310 259	1	392	F10 51−4
都市部基本多角点	F10交126	−149967 317	49357 199	0	317	F10 52−3
都市部基本多角点	F10交127	−149969 302	49120 307	0	624	F10 51−3
都市部基本多角点	F10交128	−149968 643	49141 369	0	535	F10 51−3
都市部基本多角点	F10交129	−149978 561	49178 363	0	511	F10 51−4
都市部基本多角点	F10交130	−149984 558	49208 193	0	614	F10 51−4
都市部基本多角点	V10交1	−150004 096	48878 575	1	936	V10 15−2
都市部基本多角点	V10交2	−150013 418	48954 559	1	706	V10 15−2
都市部基本多角点	V10交3	−150015 381	48941 259	1	754	V10 15−2
都市部基本多角点	V10交4	−150016 943	48861 883	6	218	V10 15−2
都市部基本多角点	V10交5	−150024 860	48992 275	1	528	V10 15−2
都市部基本多角点	V10交6	−150134 456	48993 214	1	026	V10 15−4
都市部基本多角点	W10交36	−150001 188	49350 141	0	435	W10 12−1
都市部基本多角点	W10交37	−150019 293	49007 522	1	435	W10 11−1
都市部基本多角点	W10交38	−150034 625	49026 112	1	206	W10 11−1
都市部基本多角点	W10交39	−150049 549	49067 842	0	956	W10 11−1
都市部基本多角点	W10交40	−150050 830	49295 524	0	914	W10 11−2
都市部基本多角点	W10交41	−150064 156	49156 868	0	572	W10 11−1
都市部基本多角点	W10交42	−150064 650	49086 968	0	803	W10 11−1
都市部基本多角点	W10交43	−150075 632	49290 734	0	793	W10 11−2
都市部基本多角点	W10交44	−150088 258	49287 759	0	694	W10 11−2

都市部官民境界基本三角点 都市部官民境界基本多角点 都市部官民境界基本細部点の区分	番　号	座　標　値				標　高		都市部官民境界基本調査図の番号
		X m		Y m				
都市部基本多角点	W^{10}交45	−150089	488	49149	974	0	617	W^{10}11−1
都市部基本多角点	W^{10}交46	−150095	700	49007	246	1	073	W^{10}11−1
都市部基本多角点	W^{10}交47	−150102	052	49159	356	0	604	W^{10}11−1
都市部基本多角点	W^{10}交48	−150105	733	49181	621	0	588	W^{10}11−2
都市部基本多角点	W^{10}交49	−150108	153	49282	803	0	647	W^{10}11−2
都市部基本多角点	W^{10}交50	−150130	452	49231	768	0	527	W^{10}11−4
都市部基本多角点	W^{10}交51	−150146	976	49269	402	0	664	W^{10}11−4
都市部基本多角点	W^{10}交52	−150149	968	49192	309	0	534	W^{10}11−4
都市部基本多角点	W^{10}交53	−150191	801	49044	104	0	609	W^{10}11−3
都市部基本多角点	W^{10}交54	−150201	124	49247	293	0	524	W^{10}11−4
都市部基本多角点	W^{10}交55	−150206	544	49033	086	5	915	W^{10}11−3
都市部基本多角点	W^{10}交56	−150210	143	49130	972	0	578	W^{10}11−3
都市部基本多角点	W^{10}交57	−150226	516	49231	617	0	694	W^{10}11−4
都市部基本多角点	W^{10}交58	−150252	576	49148	316	0	475	W^{10}21−1
都市部基本多角点	W^{10}交59	−150261	135	49112	359	0	812	W^{10}21−1
都市部基本多角点	W^{10}交60	−150270	945	49242	966	0	873	W^{10}21−2
都市部基本多角点	W^{10}交61	−150273	802	49205	135	1	392	W^{10}21−2
都市部基本多角点	W^{10}交62	−150292	113	49133	020	1	522	W^{10}21−1
都市部基本多角点	W^{10}交63	−150340	214	49179	752	1	355	W^{10}21−2
都市部基本多角点	W^{10}交64	−150345	485	49420	611	0	396	W^{10}22−1
都市部基本多角点	W^{10}交65	−150371	455	49203	279	1	256	W^{10}21−2
都市部基本多角点	W^{10}交66	−150376	646	49544	978	0	526	W^{10}22−4
都市部基本多角点	W^{10}交67	−150409	733	49667	281	0	598	W^{10}22−4
都市部基本多角点	W^{10}交68	−150432	493	49317	894	0	801	W^{10}21−4
都市部基本多角点	W^{10}交69	−150458	872	49372	383	0	739	W^{10}22−3
都市部基本多角点	W^{10}交70	−150465	478	49969	865	1	715	W^{10}23−4
都市部基本多角点	W^{10}交71	−150930	824	50314	349	2	941	W^{10}44−4
都市部基本多角点	W^{10}交72	−150472	562	49530	634	0	521	W^{10}22−4
都市部基本多角点	W^{10}交73	−150481	843	49935	821	0	469	W^{10}23−4
都市部基本多角点	W^{10}交74	−150488	266	49526	292	0	493	W^{10}22−4
都市部基本多角点	W^{10}交75	−150490	904	49418	319	0	669	W^{10}22−3
都市部基本多角点	W^{10}交76	−150494	487	49288	137	0	638	W^{10}21−4
都市部基本多角点	W^{10}交77	−150502	446	49636	534	0	507	W^{10}32−2
都市部基本多角点	W^{10}交78	−150928	880	50143	539	1	269	W^{10}44−3
都市部基本多角点	W^{10}交79	−150534	839	49471	871	0	607	W^{10}32−1
都市部基本多角点	W^{10}交80	−150544	481	49804	974	0	423	W^{10}33−1

都市部官民境界基本三角点 都市部官民境界基本多角点 都市部官民境界基本細部点の区分	番　号	座　標　値		標　高		都市部官民境界基本調査図の番号
		X m	Y m			
都市部基本多角点	W^{10}交81	−150562 226	49825 123	0	271	W^{10}33−1
都市部基本多角点	W^{10}交82	−150591 829	49610 448	0	413	W^{10}32−2
都市部基本多角点	W^{10}交83	−150591 230	49337 816	4	533	W^{10}31−2
都市部基本多角点	W^{10}交84	−150628 407	50055 176	0	648	W^{10}34−3
都市部基本多角点	W^{10}交85	−150636 179	49574 258	0	477	W^{10}32−4
都市部基本多角点	W^{10}交86	−150645 509	50085 014	3	043	W^{10}34−3
都市部基本多角点	W^{10}交87	−150683 497	50093 450	0	907	W^{10}34−3
都市部基本多角点	W^{10}交88	−150704 953	50131 851	1	708	W^{10}34−3
都市部基本多角点	W^{10}交89	−150706 916	50011 290	1	188	W^{10}33−4
都市部基本多角点	W^{10}交90	−150727 452	49728 358	0	421	W^{10}33−3
都市部基本多角点	W^{10}交91	−150734 824	49508 340	4	343	W^{10}32−3
都市部基本多角点	W^{10}交92	−150732 805	49950 015	0	720	W^{10}33−4
都市部基本多角点	W^{10}交93	−150729 701	50318 144	5	157	W^{10}34−4
都市部基本多角点	W^{10}交94	−150740 689	50258 787	1	100	W^{10}34−4
都市部基本多角点	W^{10}交95	−150750 130	50205 846	1	355	W^{10}44−1
都市部基本多角点	W^{10}交96	−150760 376	50165 148	1	765	W^{10}44−1
都市部基本多角点	W^{10}交97	−150803 063	50120 041	2	334	W^{10}44−1
都市部基本多角点	W^{10}交98	−150827 349	49665 228	4	345	W^{10}42−2
都市部基本多角点	W^{10}交99	−150889 223	49985 172	1	416	W^{10}43−4
都市部基本多角点	W^{10}交100	−150929 892	49873 282	4	784	W^{10}43−3
都市部基本多角点	E^{10}E^{10}19−1	−149290 451	48919 364	1	665	E^{10}35−2
都市部基本多角点	E^{10}E^{10}110−1	−149302 708	48961 023	1	380	E^{10}35−2
都市部基本多角点	E^{10}E^{10}112−1	−149349 058	48910 760	1	356	E^{10}35−2
都市部基本多角点	E^{10}E^{10}116−1	−149370 747	48832 176	1	323	E^{10}35−2
都市部基本多角点	E^{10}E^{10}118−1	−149447 798	48597 996	5	340	E^{10}34−4
都市部基本多角点	E^{10}E^{10}118−2	−149530 707	48517 367	3	787	E^{10}44−2
都市部基本多角点	E^{10}E^{10}120−1	−149417 675	48858 918	1	468	E^{10}35−4
都市部基本多角点	E^{10}E^{10}121−1	−149418 885	48785 890	1	481	E^{10}35−3
都市部基本多角点	E^{10}E^{10}124−1	−149467 638	48783 456	1	412	E^{10}35−3
都市部基本多角点	E^{10}E^{10}124−2	−149490 688	48730 636	1	657	E^{10}35−3
都市部基本多角点	E^{10}E^{10}126−1	−149517 986	48751 235	1	571	E^{10}45−1
都市部基本多角点	E^{10}E^{10}127−1	−149502 844	48840 951	0	765	E^{10}45−2
都市部基本多角点	E^{10}E^{10}128−1	−149537 930	48666 373	1	275	E^{10}45−1
都市部基本多角点	E^{10}E^{10}131−1	−149564 536	48744 493	0	777	E^{10}45−1
都市部基本多角点	E^{10}E^{10}131−2	−149574 594	48757 834	0	979	E^{10}45−1
都市部基本多角点	E^{10}E^{10}132−1	−149569 411	48570 207	1	490	E^{10}44−2

都市部官民境界基本三角点 都市部官民境界基本多角点 都市部官民境界基本細部点の区分	番　号	座　標　値				標　高		都市部官民境界基本調査図の番号
		X m		Y m				
都市部基本多角点	E^{10}E^{10}132-2	-149550	116	48541	109	1	588	E^{10}44-2
都市部基本多角点	E^{10}E^{10}139-1	-149607	642	48940	517	0	811	E^{10}45-2
都市部基本多角点	E^{10}E^{10}139-2	-149662	802	48929	399	1	444	E^{10}45-4
都市部基本多角点	E^{10}E^{10}142-1	-149644	482	48572	618	1	654	E^{10}44-4
都市部基本多角点	E^{10}E^{10}145-1	-149630	744	48749	045	0	984	E^{10}45-3
都市部基本多角点	E^{10}E^{10}145-2	-149635	722	48784	321	1	019	E^{10}45-3
都市部基本多角点	E^{10}E^{10}147-1	-149652	065	48495	890	1	274	E^{10}44-4
都市部基本多角点	E^{10}E^{10}147-2	-149681	178	48540	116	1	160	E^{10}44-4
都市部基本多角点	E^{10}E^{10}157-1	-149709	442	48891	290	1	702	E^{10}45-4
都市部基本多角点	E^{10}E^{10}158-1	-149747	017	48929	767	1	709	E^{10}45-4
都市部基本多角点	E^{10}E^{10}159-1	-149728	210	48823	343	1	572	E^{10}45-3
都市部基本多角点	E^{10}E^{10}160-1	-149715	776	48665	397	1	283	E^{10}45-3
都市部基本多角点	E^{10}E^{10}160-2	-149709	073	48703	089	1	042	E^{10}45-3
都市部基本多角点	E^{10}E^{10}167-1	-149770	567	48862	818	1	793	E^{10}55-2
都市部基本多角点	E^{10}E^{10}168-1	-149810	603	48833	384	1	878	E^{10}55-2
都市部基本多角点	E^{10}E^{10}171-1	-149786	513	48921	074	1	740	E^{10}55-2
都市部基本多角点	E^{10}E^{10}171-2	-149787	977	48894	685	1	848	E^{10}55-2
都市部基本多角点	E^{10}E^{10}172-1	-149778	057	48949	413	1	421	E^{10}55-2
都市部基本多角点	E^{10}E^{10}173-1	-149835	247	48708	576	6	377	E^{10}55-1
都市部基本多角点	E^{10}E^{10}173-2	-149898	559	48767	804	6	347	E^{10}55-3
都市部基本多角点	E^{10}E^{10}174-1	-149800	799	48790	122	1	432	E^{10}55-1
都市部基本多角点	E^{10}E^{10}177-1	-149853	528	48857	934	1	868	E^{10}55-2
都市部基本多角点	E^{10}E^{10}177-2	-149855	444	48868	614	1	788	E^{10}55-2
都市部基本多角点	E^{10}E^{10}179-1	-149858	140	48753	505	1	909	E^{10}55-1
都市部基本多角点	E^{10}E^{10}181-1	-149852	049	48935	664	1	364	E^{10}55-2
都市部基本多角点	E^{10}E^{10}184-1	-149878	912	48937	325	1	335	E^{10}55-4
都市部基本多角点	E^{10}E^{10}186-1	-149881	521	48844	045	1	769	E^{10}55-4
都市部基本多角点	E^{10}E^{10}186-2	-149899	434	48839	551	1	714	E^{10}55-4
都市部基本多角点	E^{10}E^{10}188-1	-149885	363	48870	641	1	575	E^{10}55-4
都市部基本多角点	E^{10}E^{10}189-1	-149928	483	48996	124	1	214	E^{10}55-4
都市部基本多角点	E^{10}E^{10}190-1	-149910	072	49039	333	1	244	F^{10}51-3
都市部基本多角点	E^{10}E^{10}190-2	-149956	575	49023	256	1	424	F^{10}51-3
都市部基本多角点	E^{10}E^{10}195-1	-149942	901	48974	847	1	674	E^{10}55-4
都市部基本多角点	E^{10}E^{10}195-2	-149939	809	48953	993	1	775	E^{10}55-4
都市部基本多角点	E^{10}E^{10}195-3	-149951	190	48952	340	1	711	E^{10}55-4
都市部基本多角点	E^{10}F^{10}17-1	-149247	458	48969	870	1	536	E^{10}25-4

都市部官民境界基本三角点 都市部官民境界基本多角点 都市部官民境界基本細部点の区分	番　号	座　標　値		標　高		都市部官民境界基本調査図の番号
		X m	Y m			
都市部基本多角点	E^{10}F^{10}17-2	−149262 672	48953 282	1	520	E^{10}35-2
都市部基本多角点	E^{10}F^{10}110-1	−149817 269	48996 690	0	820	E^{10}55-2
都市部基本多角点	E^{10}F^{10}110-2	−149781 426	49009 570	0	697	F^{10}51-1
都市部基本多角点	E^{10}F^{10}111-1	−149869 829	49012 485	0	995	F^{10}51-1
都市部基本多角点	E^{10}F^{10}111-2	−149836 229	49016 358	0	821	F^{10}51-1
都市部基本多角点	E^{10}V^{10}12-1	−149978 689	48869 949	1	920	E^{10}55-4
都市部基本多角点	E^{10}V^{10}13-1	−149978 486	48918 036	1	756	E^{10}55-4
都市部基本多角点	E^{10}V^{10}13-2	−149987 775	48948 161	1	720	E^{10}55-4
都市部基本多角点	F^{10}F^{10}1145-1	−149644 190	49431 433	0	648	F^{10}42-3
都市部基本多角点	F^{10}F^{10}1147-1	−149657 777	49391 803	1	023	F^{10}42-3
都市部基本多角点	F^{10}F^{10}1147-2	−149653 218	49345 758	1	626	F^{10}41-4
都市部基本多角点	F^{10}F^{10}1147-3	−149669 338	49341 329	1	577	F^{10}41-4
都市部基本多角点	F^{10}F^{10}1149-1	−149686 327	49351 118	1	714	F^{10}42-3
都市部基本多角点	F^{10}F^{10}1149-2	−149685 452	49364 905	1	363	F^{10}42-3
都市部基本多角点	F^{10}F^{10}1153-1	−149717 834	49374 672	1	408	F^{10}42-3
都市部基本多角点	F^{10}F^{10}1163-1	−149791 923	49378 940	1	106	F^{10}52-1
都市部基本多角点	F^{10}F^{10}1163-2	−149786 471	49356 617	1	221	F^{10}52-1
都市部基本多角点	F^{10}F^{10}1164-1	−149791 739	49485 937	1	162	F^{10}52-1
都市部基本多角点	F^{10}F^{10}1164-2	−149777 791	49428 454	0	755	F^{10}52-1
都市部基本多角点	F^{10}F^{10}1165-1	−149789 587	49427 307	0	360	F^{10}52-1
都市部基本多角点	F^{10}F^{10}1165-2	−149809 533	49451 664	0	897	F^{10}52-1
都市部基本多角点	F^{10}F^{10}1166-1	−149805 740	49400 144	0	716	F^{10}52-1
都市部基本多角点	F^{10}F^{10}1167-1	−149782 190	49278 209	0	852	F^{10}51-2
都市部基本多角点	F^{10}F^{10}1169-1	−149760 449	49179 240	0	720	F^{10}51-2
都市部基本多角点	F^{10}F^{10}1169-2	−149780 118	49165 715	0	431	F^{10}51-1
都市部基本多角点	F^{10}F^{10}1171-1	−149824 192	49324 273	0	984	F^{10}51-2
都市部基本多角点	F^{10}F^{10}1175-1	−149815 032	49269 525	0	794	F^{10}51-2
都市部基本多角点	F^{10}F^{10}1175-2	−149828 192	49268 129	0	746	F^{10}51-2
都市部基本多角点	F^{10}F^{10}1175-3	−149841 502	49273 553	1	001	F^{10}51-2
都市部基本多角点	F^{10}F^{10}1175-4	−149846 094	49296 799	1	294	F^{10}51-2
都市部基本多角点	F^{10}F^{10}1178-1	−149845 897	49383 286	0	538	F^{10}52-1
都市部基本多角点	F^{10}F^{10}1178-2	−149857 802	49365 681	0	683	F^{10}52-1
都市部基本多角点	F^{10}F^{10}1179-1	−149852 278	49403 278	0	327	F^{10}52-1
都市部基本多角点	F^{10}F^{10}1180-1	−149852 545	49140 032	0	553	F^{10}51-1
都市部基本多角点	F^{10}F^{10}1181-1	−149908 620	49090 908	0	729	F^{10}51-3
都市部基本多角点	F^{10}F^{10}1181-2	−149914 453	49129 980	0	540	F^{10}51-3

都市部官民境界基本三角点 都市部官民境界基本多角点 都市部官民境界基本細部点の区分	番　号	座　標　値 X m		座　標　値 Y m		標　高		都市部官民境界基本調査図の番号
都市部基本多角点	F10F101187-1	-149927	328	49224	288	0	767	F1051-4
都市部基本多角点	F10F101189-1	-149913	054	49263	285	1	286	F1051-4
都市部基本多角点	F10F101191-1	-149906	434	49290	554	1	658	F1051-4
都市部基本多角点	F10F101193-1	-149912	654	49315	117	1	571	F1051-4
都市部基本多角点	F10F101194-1	-149946	708	49358	047	0	435	F1052-3
都市部基本多角点	F10F101197-1	-149952	591	49216	250	0	553	F1051-4
都市部基本多角点	F10W101112-1	-150017	790	49301	160	1	011	W1011-2
都市部基本多角点	F10W101114-1	-149973	796	49103	834	0	602	F1051-3
都市部基本多角点	F10W101114-2	-149992	524	49094	464	0	828	F1051-3
都市部基本多角点	F10W101115-1	-150046	685	49130	960	0	600	W1011-1
都市部基本多角点	F10W101117-1	-149987	863	49243	878	1	142	F1051-4
都市部基本多角点	F10W101117-2	-150008	276	49238	242	0	915	W1011-2
都市部基本多角点	F10W101117-3	-150011	997	49258	847	1	275	W1011-2
都市部基本多角点	F10W101117-4	-150042	772	49254	406	1	029	W1011-2
都市部基本多角点	F10W101118-1	-150071	177	49195	997	0	677	W1011-2
都市部基本多角点	V10V1012-1	-150012	560	48922	722	1	803	V1015-2
都市部基本多角点	V10V1015-1	-150049	456	48950	323	1	438	V1015-2
都市部基本多角点	V10V1015-2	-150059	906	48955	153	1	341	V1015-2
都市部基本多角点	V10V1015-3	-150071	496	48955	105	1	281	V1015-2
都市部基本多角点	V10V1015-4	-150090	010	48955	976	1	155	V1015-2
都市部基本多角点	V10W1012-1	-150155	833	48987	181	5	959	V1015-4
都市部基本多角点	W10W10160-1	-150935	063	50343	770	5	155	W1044-4
都市部基本多角点	W10W10160-2	-151013	270	50156	987	1	318	W1054-1
都市部基本多角点	W10W10161-1	-150031	942	49326	788	0	320	W1011-2
都市部基本多角点	W10W10161-2	-150084	072	49311	777	0	597	W1011-2
都市部基本多角点	W10W10163-1	-150050	423	48998	477	1	445	V1015-2
都市部基本多角点	W10W10163-2	-150049	672	48987	634	1	368	V1015-2
都市部基本多角点	W10W10163-3	-150081	786	48978	941	1	284	V1015-2
都市部基本多角点	W10W10163-4	-150087	245	48991	936	1	183	V1015-2
都市部基本多角点	W10W10170-1	-150162	997	49059	903	0	615	W1011-3
都市部基本多角点	W10W10170-2	-150173	028	49073	665	0	482	W1011-3
都市部基本多角点	W10W10173-1	-150080	126	49251	544	1	416	W1011-2
都市部基本多角点	W10W10178-1	-150132	975	49180	904	0	569	W1011-4
都市部基本多角点	W10W10179-1	-150138	034	49353	508	0	765	W1012-3
都市部基本多角点	W10W10184-1	-150164	164	49218	758	0	455	W1011-4
都市部基本多角点	W10W10185-1	-150219	481	49166	570	0	375	W1011-3

都市部官民境界基本三角点 都市部官民境界基本多角点 都市部官民境界基本細部点の区分	番　号	座　標　値		標　高	都市部官民境界基本調査図の番号
		X m	Y m		
都市部基本多角点	W10W10189-1	-150279 927	49328 430	0 468	W10 21-2
都市部基本多角点	W10W10191-1	-150233 748	49120 294	0 679	W10 11-3
都市部基本多角点	W10W10197-1	-150285 689	49237 772	0 893	W10 21-2
都市部基本多角点	W10W10197-2	-150312 874	49226 657	0 964	W10 21-2
都市部基本多角点	W10W10197-3	-150340 864	49216 288	1 060	W10 21-2
都市部基本多角点	W10W10198-1	-150316 843	49250 494	0 603	W10 21-2
都市部基本多角点	W10W10198-2	-150366 626	49288 209	0 512	W10 21-2
都市部基本多角点	W10W10198-3	-150424 502	49359 833	0 780	W10 22-3
都市部基本多角点	W10W10199-1	-150301 093	49196 487	1 326	W10 21-2
都市部基本多角点	W10W101100-1	-150359 215	49159 690	5 719	W10 21-1
都市部基本多角点	W10W101105-1	-150414 088	49474 569	0 245	W10 22-3
都市部基本多角点	W10W101106-1	-150385 174	49245 519	0 945	W10 21-4
都市部基本多角点	W10W101107-1	-150419 797	49229 700	0 982	W10 21-4
都市部基本多角点	W10W101112-1	-150433 064	49761 203	0 477	W10 23-3
都市部基本多角点	W10W101117-1	-150502 696	49987 534	3 328	W10 33-2
都市部基本多角点	W10W101117-2	-150579 806	50037 566	3 078	W10 33-2
都市部基本多角点	W10W101118-1	-150468 824	49918 060	0 466	W10 23-4
都市部基本多角点	W10W101118-2	-150422 545	49891 937	0 503	W10 23-4
都市部基本多角点	W10W101118-3	-150448 217	49862 072	0 530	W10 23-3
都市部基本多角点	W10W101118-4	-150512 076	49897 523	0 707	W10 33-2
都市部基本多角点	W10W101118-5	-150575 246	49862 219	0 196	W10 33-1
都市部基本多角点	W10W101119-1	-150030 093	49413 374	0 647	W10 12-1
都市部基本多角点	W10W101123-1	-150542 618	49979 469	0 583	W10 33-2
都市部基本多角点	W10W101127-1	-150551 385	49369 049	0 487	W10 32-1
都市部基本多角点	W10W101128-1	-150498 041	49264 846	5 457	W10 21-4
都市部基本多角点	W10W101129-1	-150523 606	49713 906	0 535	W10 33-1
都市部基本多角点	W10W101131-1	-151002 190	50038 932	4 698	W10 53-2
都市部基本多角点	W10W101134-1	-150579 510	49780 246	0 231	W10 33-1
都市部基本多角点	W10W101134-2	-150599 364	49691 962	0 345	W10 32-2
都市部基本多角点	W10W101134-3	-150615 511	49628 566	0 487	W10 32-2
都市部基本多角点	W10W101137-1	-150685 249	49450 498	4 294	W10 32-3
都市部基本多角点	W10W101138-1	-150583 587	50278 326	5 036	W10 34-2
都市部基本多角点	W10W101139-1	-150547 848	50185 061	1 515	W10 34-1
都市部基本多角点	W10W101139-2	-150606 237	50205 079	1 516	W10 34-1
都市部基本多角点	W10W101141-1	-150652 411	50032 226	0 606	W10 33-4
都市部基本多角点	W10W101142-1	-150661 661	49619 466	0 371	W10 32-4

都市部官民境界基本三角点 都市部官民境界基本多角点 都市部官民境界基本細部点の区分	番　号	座　標　値				標　高		都市部官民境界基本調査図の番号
		X m		Y m				
都市部基本多角点	W10W101142-2	-150680	171	49649	794	0	384	W1032-4
都市部基本多角点	W10W101143-1	-150657	702	49564	865	0	577	W1032-4
都市部基本多角点	W10W101146-1	-150729	838	50114	591	3	216	W1034-3
都市部基本多角点	W10W101147-1	-150688	098	50193	039	1	416	W1034-3
都市部基本多角点	W10W101150-1	-150761	905	50047	829	0	614	W1043-2
都市部基本多角点	W10W101150-2	-150802	594	50078	613	0	919	W1044-1
都市部基本多角点	W10W101151-1	-150742	428	49797	257	0	376	W1033-3
都市部基本多角点	W10W101151-2	-150764	426	49857	389	0	425	W1043-1
都市部基本多角点	W10W101151-3	-150756	829	49908	007	0	466	W1043-2
都市部基本多角点	W10W101152-1	-150766	989	49703	827	0	558	W1043-1
都市部基本多角点	W10W101153-1	-150769	367	49577	594	4	291	W1042-2
都市部基本多角点	W10W101154-1	-150828	110	50013	980	1	472	W1043-2
都市部基本多角点	W10W101156-1	-150831	230	50342	991	5	164	W1044-2
都市部基本多角点	W10W101158-1	-150778	129	50277	736	1	735	W1044-2
都市部基本多角点	W10W101158-2	-150861	534	50301	250	1	569	W1044-2
都市部基本多角点	W10W101160-1	-150834	558	50178	564	1	860	W1044-1
都市部基本多角点	W10W101160-2	-150939	099	50241	166	1	599	W1044-4
都市部基本多角点	W10W101161-1	-150862	529	50136	593	1	407	W1044-1
都市部基本多角点	W10W101162-1	-150876	934	49761	295	4	339	W1043-3
都市部基本多角点	W10W101163-1	-150852	326	49914	721	1	309	W1043-2
都市部基本多角点	W10W101164-1	-150915	629	50050	144	1	194	W1044-3
都市部基本細部点	E10交14A	-149385	393	48916	120			E1035-4
都市部基本細部点	E10交23A	-149637	338	48420	065			E1044-3
都市部基本細部点	W10交32A	-150412	618	50231	280			W1024-4
都市部基本細部点	W10交71A	-150987	045	50306	077			W1044-4
都市部基本細部点	E10E10139-2A	-149665	551	48957	633			E1045-4
都市部基本細部点	E10E10157-1A	-149667	636	48899	388			E1045-4
都市部基本細部点	E10E10158-1A	-149747	026	48950	495			E1045-4
都市部基本細部点	E10E10190-2A	-149969	355	49038	303			F1051-3
都市部基本細部点	F10F101147-3A	-149666	936	49325	525			F1041-4
都市部基本細部点	F10F101194-1A	-149955	863	49399	072			F1052-3
都市部基本細部点	F10W10114-2A	-149981	072	49057	676			F1051-3
都市部基本細部点	F10W10117-3A	-149981	964	49265	553			F1051-4
都市部基本細部点	W10W10153-1A	-150422	884	50178	304			W1024-3