業務名：平成２７年度 三重県都鳥羽市都市部官民境界基本調査業務

実施地区：三重県鳥羽市堅神町、屋内町、池上町及び小浜町地内

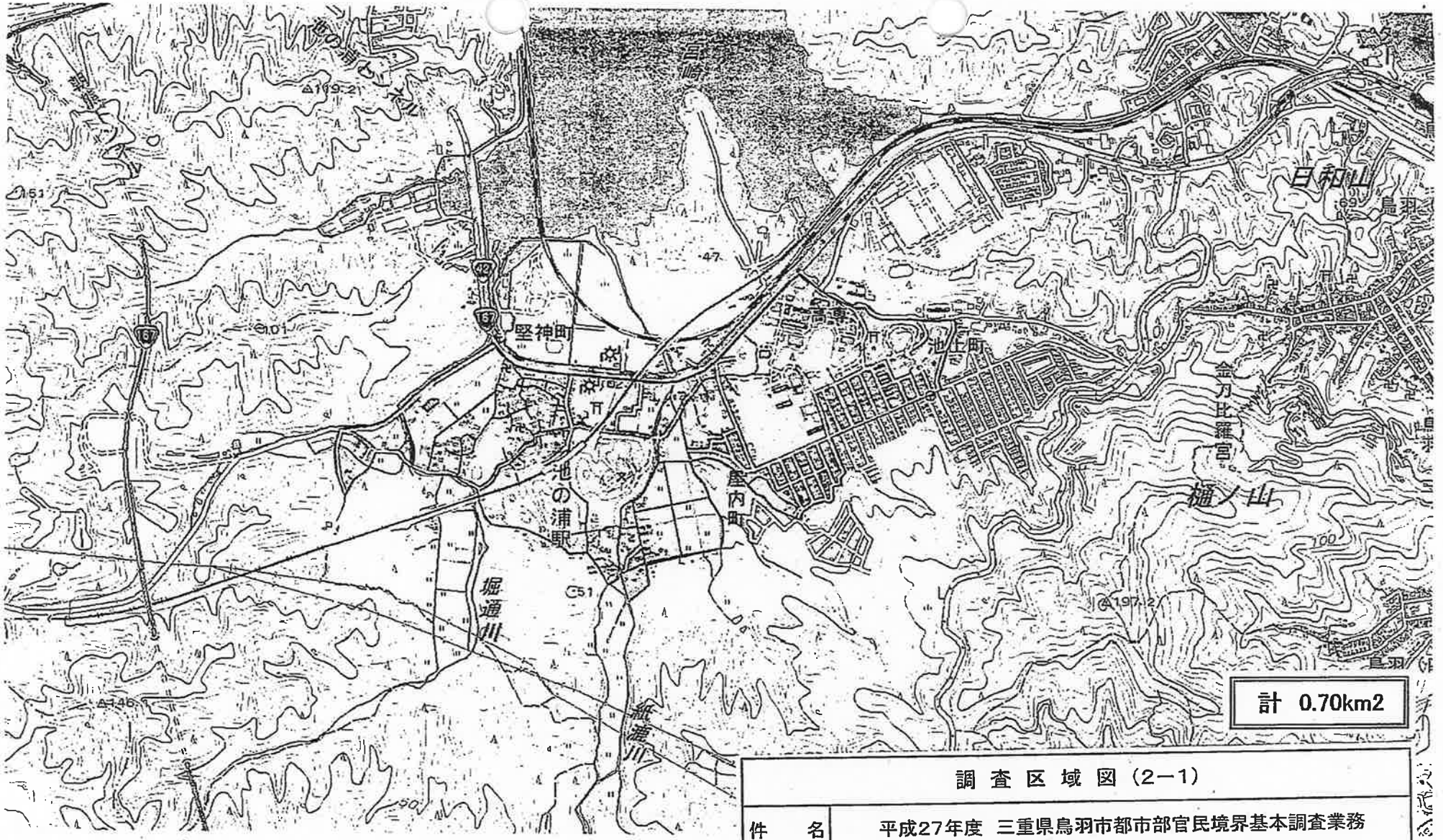


| 調査区域図（2−1） | |
|---|---|
| 件　名 | 平成27年度　三重県鳥羽市都市部官民境界基本調査業務 |
| 履行場所 | 三重県鳥羽市堅神町、屋内町、池上町及び小浜町地内 |

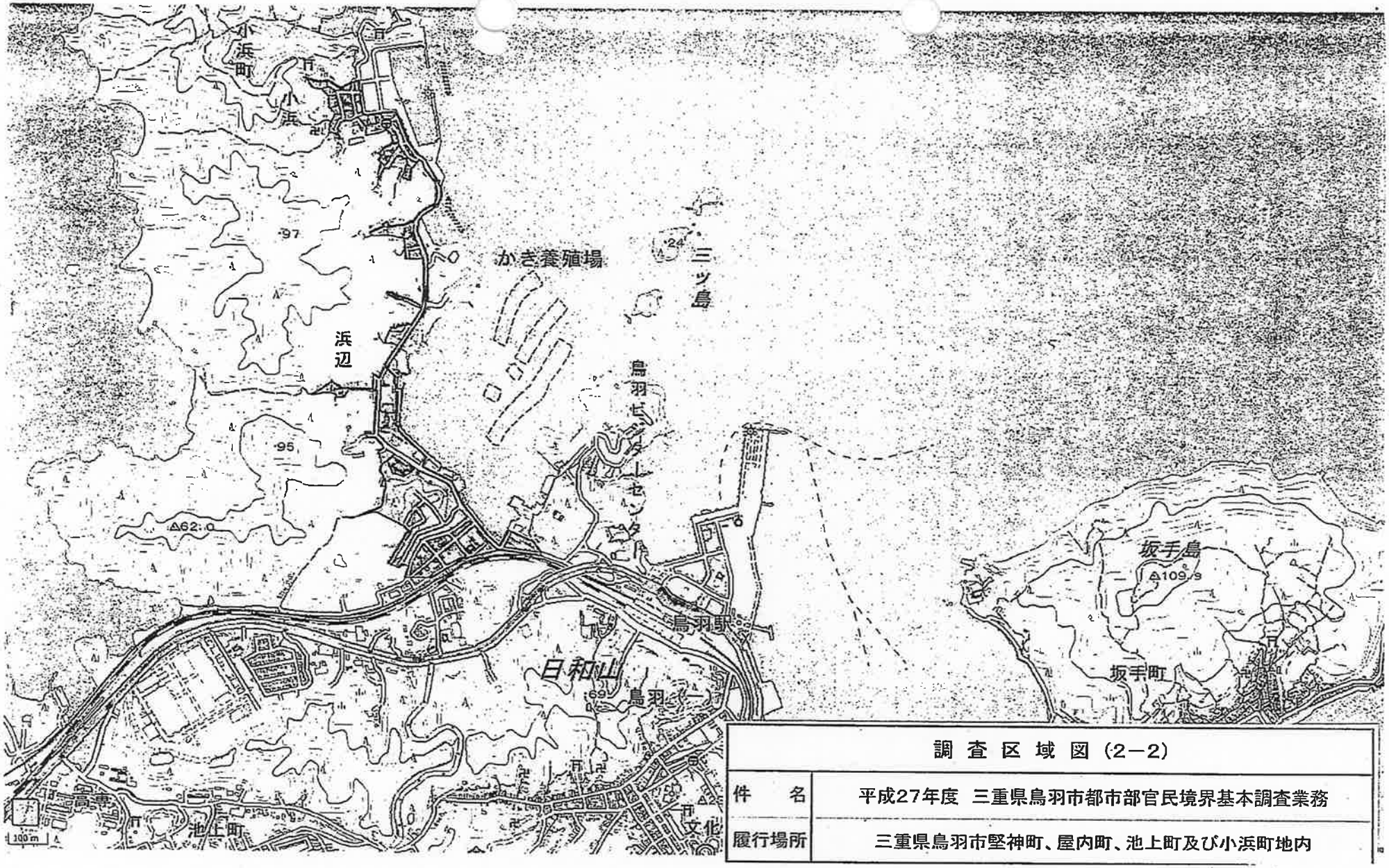


| 調査区域図（2－2） | |
|---|---|
| 件名 | 平成27年度　三重県鳥羽市都市部官民境界基本調査業務 |
| 履行場所 | 三重県鳥羽市堅神町、屋内町、池上町及び小浜町地内 |

# 平成２７年度　三重県鳥羽市堅神町・屋内町・池上町地内
# 都市部官民境界基本三角点　（ＧＮＳＳ測量）網図

SC：1／25，000

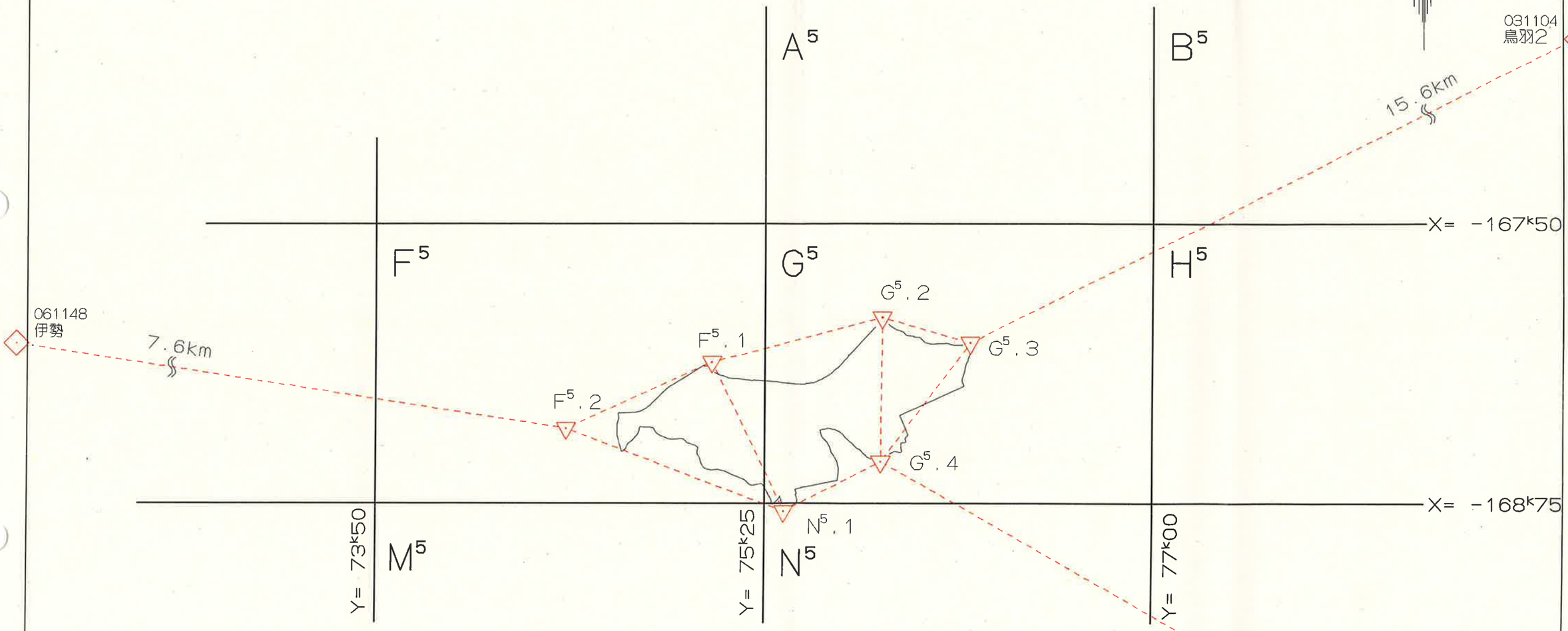


※　電子基準点のみを与点とした GNSS測量スタティック法

| 凡　　例 | |
|---|---|
| ◇ | 電子基準点 |
| ▽ | 都市部官民境界基本三角点 |
| ⬭ | 調査区域界 |
| → | 視通あり |
| 採用区画 | 新区画 |

1：25，000

0m　500　1，000

| 都市部官民境界基本三角点網図 | |
|---|---|
| 調査区域名 | 平成２７年度　三重県鳥羽市<br>堅神町・屋内町・池上町地内 |
| 縮　尺 | 1：25，000 |
| 測量年月日 | 平成２７年１１月２７日 |
| 実行機関名 | 株式会社　上智 |

与点・・・3点
新点・・・6点

# 平成２７年度　三重県鳥羽市小浜町地内
# 都市部官民境界基本三角点（ＧＮＳＳ測量）網図

SC：1／25，000

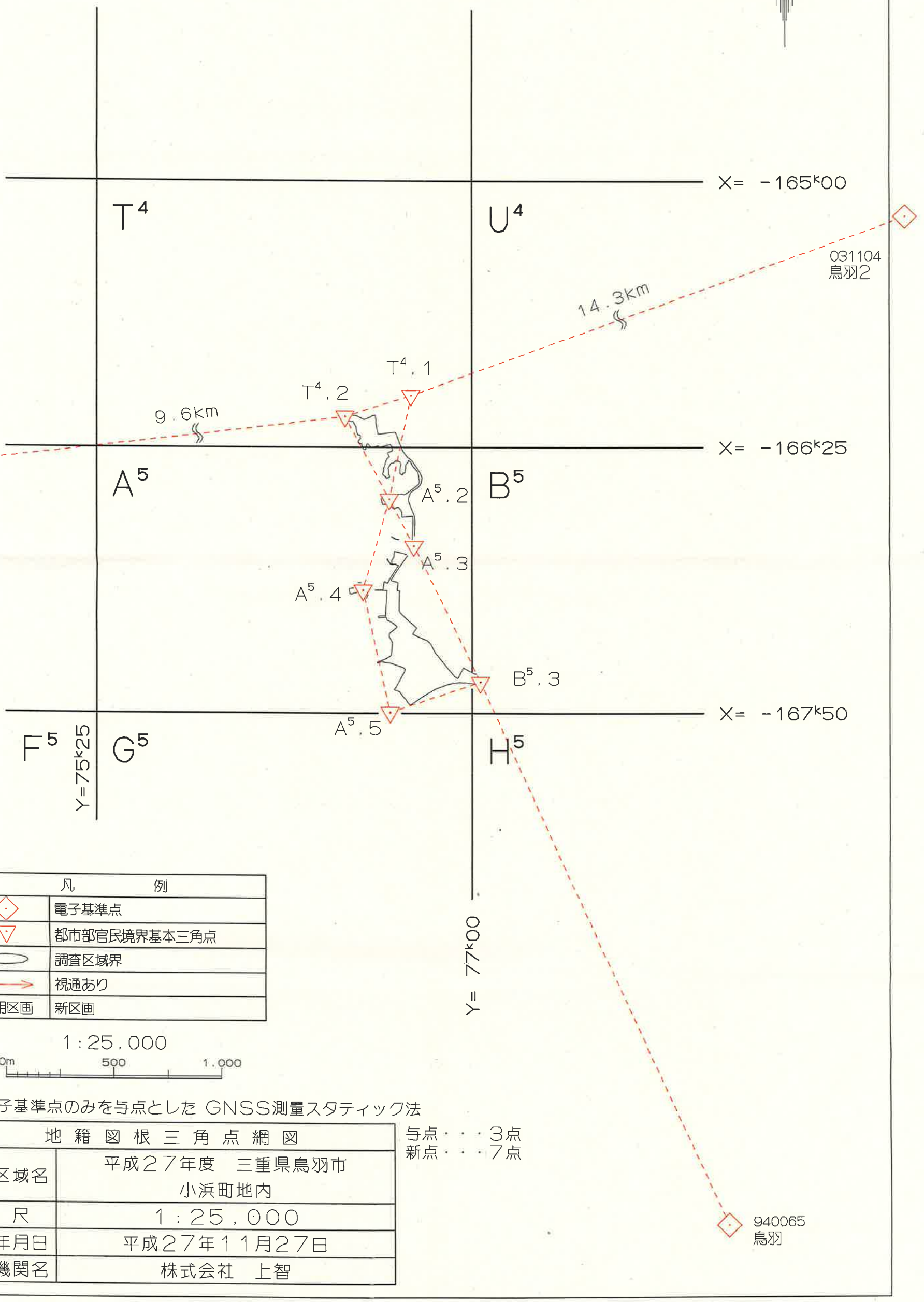


| 凡　　例 | |
|---|---|
| ◇ | 電子基準点 |
| ▽ | 都市部官民境界基本三角点 |
| ⬭ | 調査区域界 |
| → | 視通あり |
| 採用区画 | 新区画 |

1：25，000

0m　500　1，000

※　電子基準点のみを与点とした ＧＮＳＳ測量スタティック法

与点・・・３点
新点・・・７点

| 地籍図根三角点網図 | |
|---|---|
| 調査区域名 | 平成２７年度　三重県鳥羽市<br>小浜町地内 |
| 縮　尺 | １：２５，０００ |
| 測量年月日 | 平成２７年１１月２７日 |
| 実行機関名 | 株式会社　上智 |

# 都市部官民境界基本三角点平均図

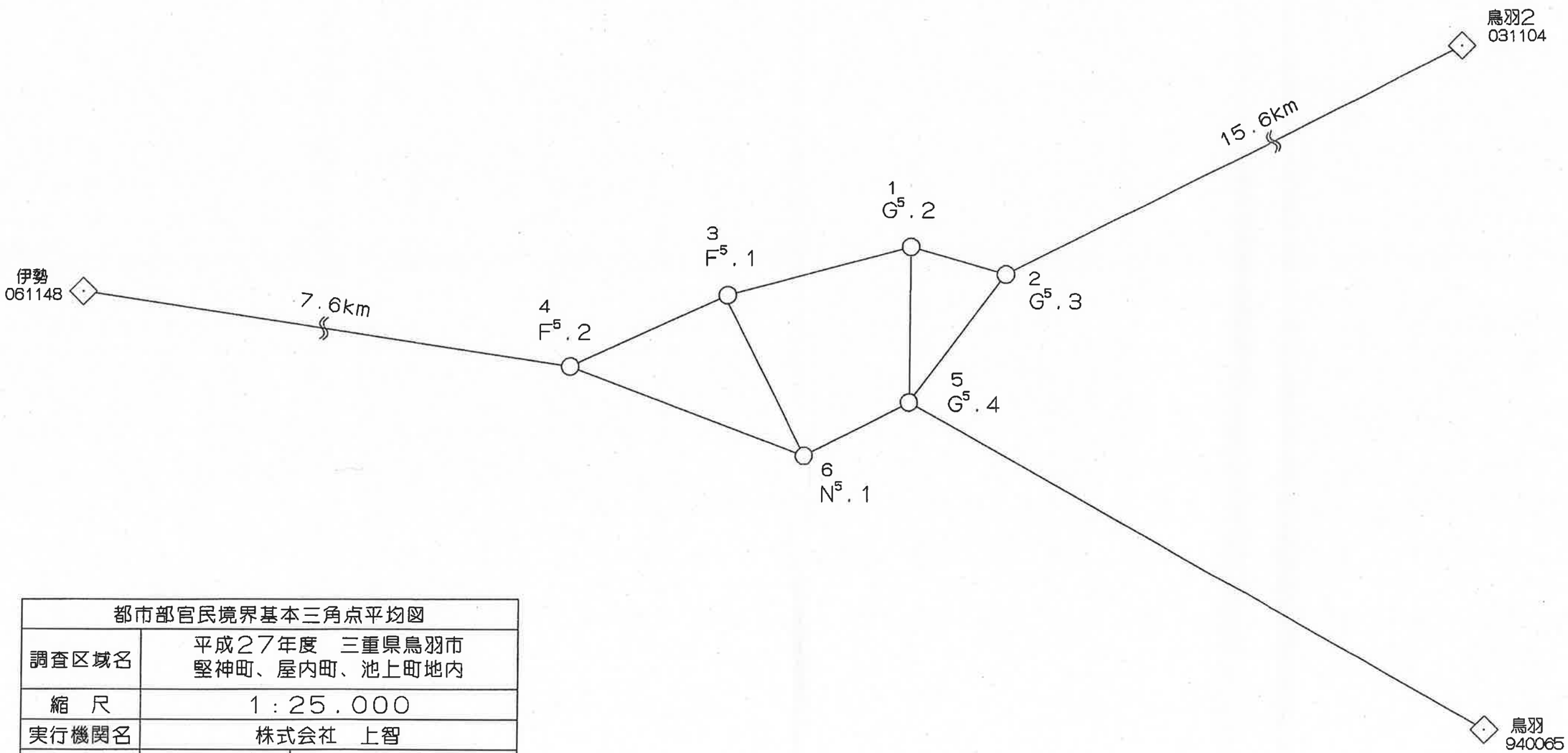


| 都市部官民境界基本三角点平均図 | | |
|---|---|---|
| 調査区域名 | 平成27年度　三重県鳥羽市<br>堅神町、屋内町、池上町地内 | |
| 縮　尺 | 1：25.000 | |
| 実行機関名 | 株式会社　上智 | |
| 承　認 | 年　月 | 氏　名 |
| | 平成27年10月 | 栢植 正明　印 |

1:25.000

0m　500　1.000

# 都市部官民境界基本三角点平均図

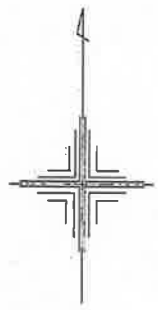

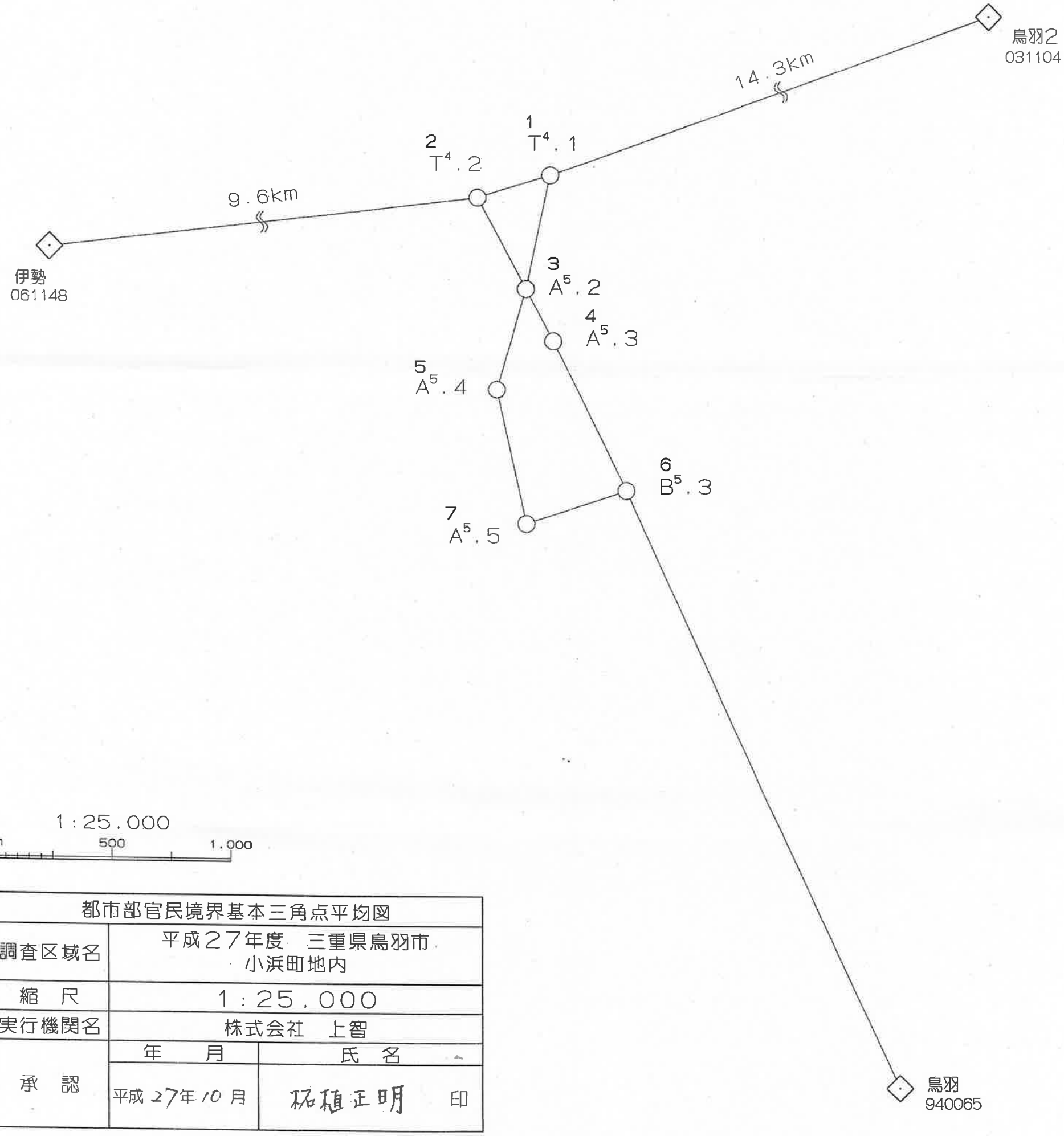


1:25,000

0m 500 1,000

| 都市部官民境界基本三角点平均図 | | |
|---|---|---|
| 調査区域名 | 平成27年度　三重県鳥羽市<br>小浜町地内 | |
| 縮　尺 | 1:25,000 | |
| 実行機関名 | 株式会社　上智 | |
| 承　認 | 年　月 | 氏　名 |
| | 平成27年10月 | 柘植正明　印 |

# 都市部官民境界基本三角点選点手簿

世界測地系（測地成果2011）
座標系　6

| 測点名 | F5, 1 | 標識 | 金属標(規格) 〃 | 次数 | 1 〃 |
|---|---|---|---|---|---|
| 所在地 | | 三重県鳥羽市堅神町西新田１００２－１０番地先 | | | |
| 現況地目 | | 公衆用道路 〃 | | | |
| ~~所有者~~<br>管理者 | | 鳥羽市 〃 | | | |
| 連絡先 | | 鳥羽市　建設課　国土調査係 〃 | | | |
| 埋標日 | | 平成27年11月5日 〃 | | | |
| 実行機関 | | 株式会社 上智 〃 | | | |

略　図

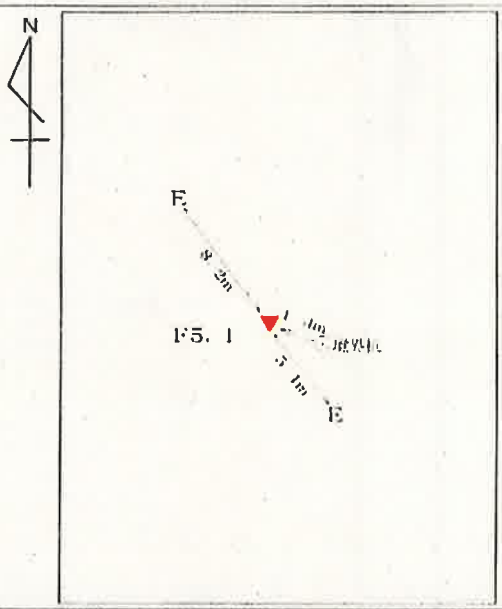


経　路　図




近　景




遠　景




| 作成日 | 平成27年11月27日 | 作成者 | 宮井 睦 | 点検者 | 松林 直樹 |
|---|---|---|---|---|---|

# 都市部官民境界基本三角点選点手簿

世界測地系（測地成果2011）
座標系 6

| 測点名 | F5, 2 | 標識 | 金属標(規格) 〃 | 次数 | 1 〃 |
|---|---|---|---|---|---|
| 所在地 | | 三重県鳥羽市堅神町ハタ１０４１－９番地先 | | | |
| 現況地目 | | 公衆用道路 〃 | | | |
| ~~所有者~~<br>管理者 | | 鳥羽市 〃 | | | |
| 連絡先 | | 鳥羽市　建設課　国土調査係 〃 | | | |
| 埋標日 | | 平成27年11月5日 〃 | | | |
| 実行機関 | | 株式会社 上智 〃 | | | |

略　図

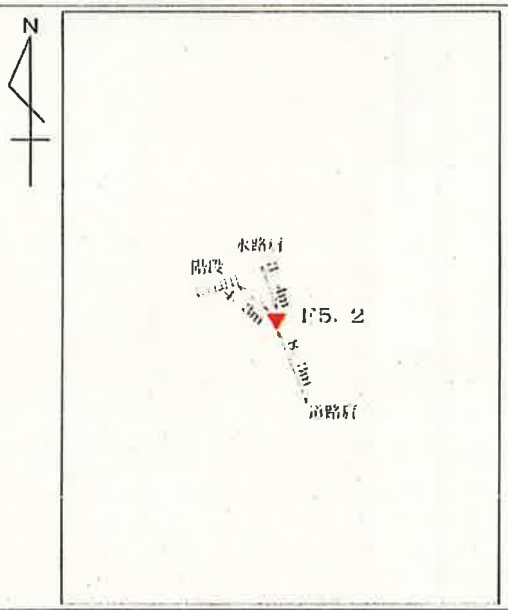


経　路　図

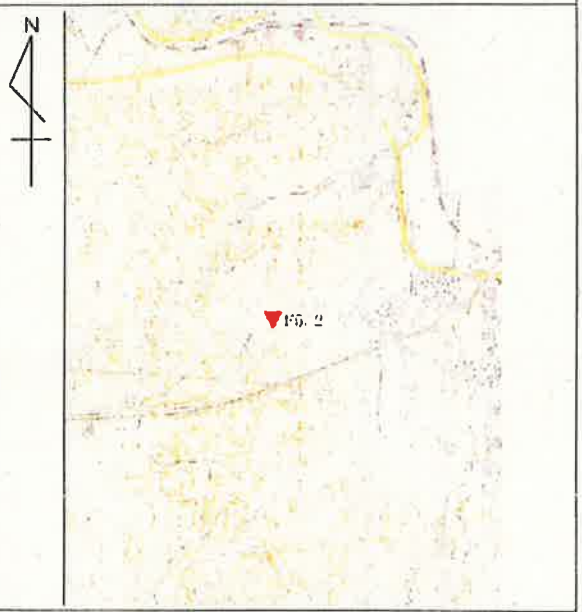


近　景



遠　景



| 作成日 | 平成27年11月27日 | 作成者 | 宮井 睦 | 点検者 | 松林 直樹 |
|---|---|---|---|---|---|

# 都市部官民境界基本三角点選点手簿

世界測地系（測地成果2011）

座標系　6

| 測点名 | G5, 2 | 標識 | 金属標(規格) | 次数 | 1 |
|---|---|---|---|---|---|
| 所在地 | 三重県鳥羽市池上町１－１番地先 | | | | |
| 現況地目 | 公衆用道路 | | | | |
| ~~所有者~~<br>管理者 | 鳥羽市 | | | | |
| 連絡先 | 鳥羽市　建設課　国土調査係 | | | | |
| 埋標日 | 平成27年11月5日 | | | | |
| 実行機関 | 株式会社 上智 | | | | |

略　図

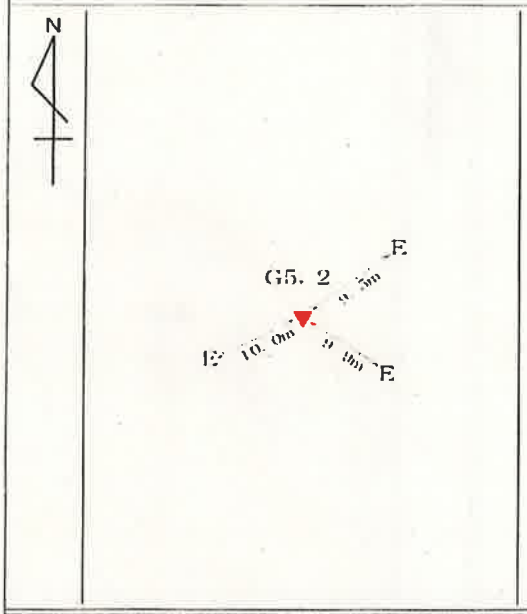


経　路　図




近　景




遠　景




| 作成日 | 平成27年11月27日 | 作成者 | 宮井 睦 | 点検者 | 松林 直樹 |
|---|---|---|---|---|---|

# 都市部官民境界基本三角点選点手簿

世界測地系（測地成果2011）
座標系 6

| 測点名 | G5, 3 | 標識 | 金属標(規格) | 次数 | 1 |
|---|---|---|---|---|---|
| 所在地 | 三重県鳥羽市池上町５６０－２７番地 | | | | |
| 現況地目 | 公衆用道路 | | | | |
| ~~所有者~~<br>管理者 | 鳥羽市 | | | | |
| 連絡先 | 鳥羽市　建設課　国土調査係 | | | | |
| 埋標日 | 平成27年11月5日 | | | | |
| 実行機関 | 株式会社 上智 | | | | |

略　図

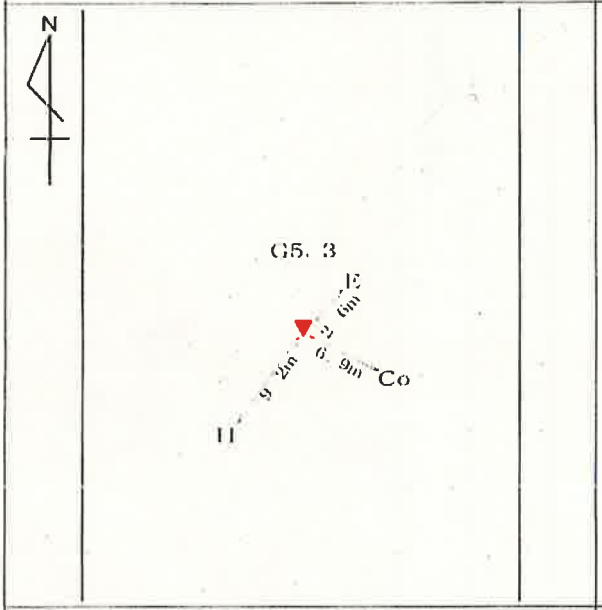


経　路　図

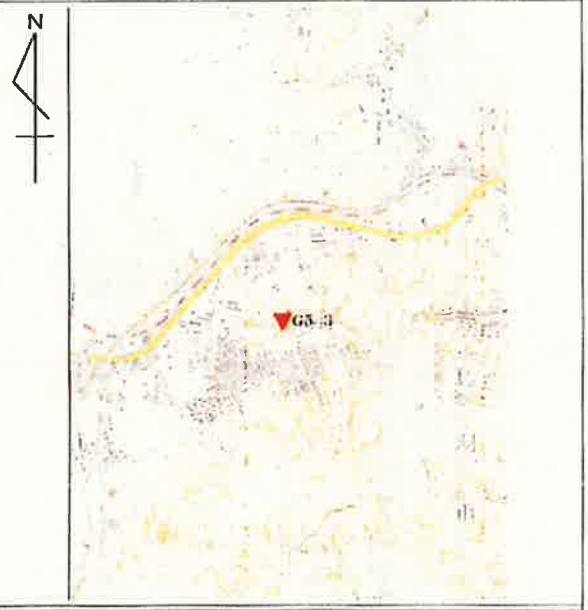


近　景



遠　景



| 作成日 | 平成27年11月27日 | 作成者 | 宮井 睦 | 点検者 | 松林 直樹 |
|---|---|---|---|---|---|

# 都市部官民境界基本三角点選点手簿

世界測地系（測地成果2011）
座標系 6

| 測点名 | G5.4 | 標識 | 金属標(規格) | 次数 | 1 |
|---|---|---|---|---|---|
| 所在地 | 三重県鳥羽市屋内町１５－１５６番地 | | | | |
| 現況地目 | 公衆用道路 | | | | |
| ~~所有者~~<br>管理者 | 鳥羽市 | | | | |
| 連絡先 | 鳥羽市　建設課　国土調査係 | | | | |
| 埋標日 | 平成27年11月5日 | | | | |
| 実行機関 | 株式会社 上智 | | | | |

略　図

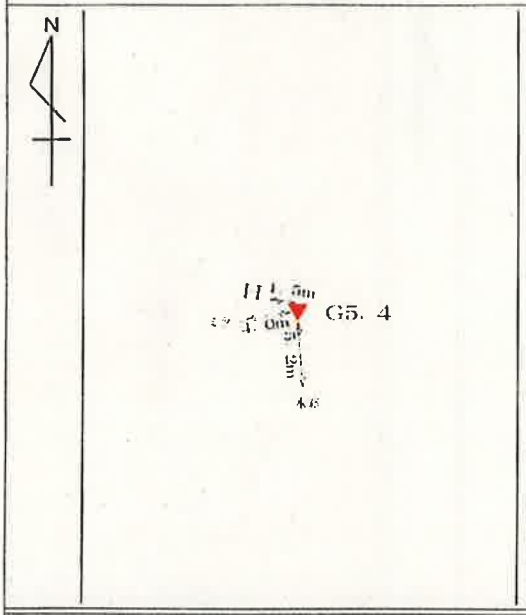


経　路　図




近　景



遠　景



| 作成日 | 平成27年11月27日 | 作成者 | 宮井 睦 | 点検者 | 松林 直樹 |
|---|---|---|---|---|---|

# 都市部官民境界基本三角点選点手簿

世界測地系（測地成果2011）

座標系 6

| 測点名 | N5.1 | 標識 | 金属標(規格) 〃 | 次数 | 1 〃 |
|---|---|---|---|---|---|
| 所在地 | 三重県鳥羽市堅神町樋ノ口３３４番地先 | | | | |
| 現況地目 | 田 〃 | | | | |
| ~~所有者~~<br>管理者 | 鳥羽市 〃 | | | | |
| 連絡先 | 鳥羽市　建設課　国土調査係 〃 | | | | |
| 埋標日 | 平成27年10月24日 〃 | | | | |
| 実行機関 | 株式会社 上智 〃 | | | | |

略　図

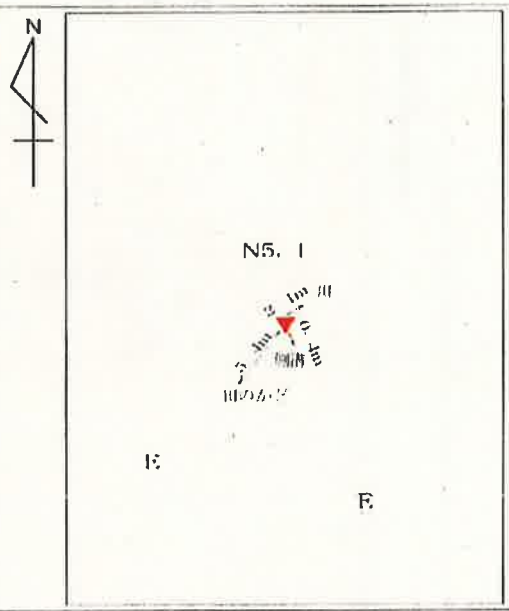


経　路　図




近　景




遠　景




| 作成日 | 平成27年11月27日 | 作成者 | 宮井 睦 | 点検者 | 松林 直樹 |
|---|---|---|---|---|---|

# 都市部官民境界基本三角点選点手簿

世界測地系（測地成果2011）

座標系　6

| 測点名 | T4.1 | 標識 | 金属標(規格) | 次数 | 1 |
|---|---|---|---|---|---|
| 所在地 | 三重県鳥羽市小浜町里６４１－９番地 | | | | |
| 現況地目 | 雑種地 | | | | |
| ~~所有者~~<br>管理者 | 鳥羽市 | | | | |
| 連絡先 | 鳥羽市　建設課　国土調査係 | | | | |
| 埋標日 | 平成27年11月21日 | | | | |
| 実行機関 | 株式会社 上智 | | | | |

略　図

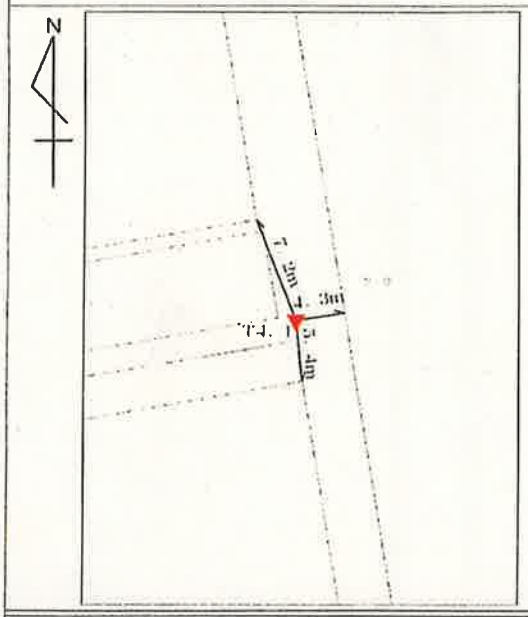


経　路　図




近　景



遠　景



| 作成日 | 平成27年11月27日 | 作成者 | 宮井 睦 | 点検者 | 松林 直樹 |
|---|---|---|---|---|---|

# 都市部官民境界基本三角点選点手簿

世界測地系（測地成果2011）

座標系　6

| 測点名 | T4.2 | 標識 | 金属標(規格) | 次数 | 1 |
|---|---|---|---|---|---|
| 所在地 | 三重県鳥羽市小浜町北ノ上６０６－６０番地 | | | | |
| 現況地目 | 宅地 | | | | |
| 所有者<br>~~管理者~~ | 有竹　正晴 | | | | |
| 連絡先 | | | | | |
| 埋標日 | 平成27年11月21日 | | | | |
| 実行機関 | 株式会社 上智 | | | | |

略　図

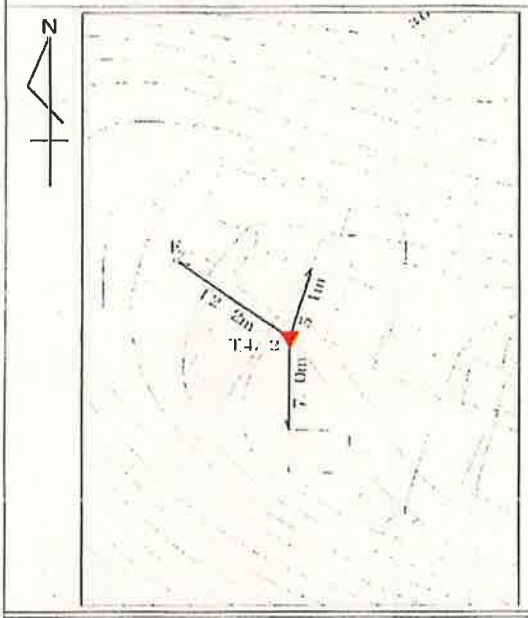


経　路　図




近　景




遠　景




| 作成日 | 平成27年11月27日 | 作成者 | 宮井 睦 | 点検者 | 松林 直樹 |
|---|---|---|---|---|---|

# 都市部官民境界基本三角点選点手簿

世界測地系（測地成果2011）

座標系　6

| 測点名 | A5, 2 | 標識 | 金属標(規格) | 次数 | 1 |
|---|---|---|---|---|---|
| 所在地 | 三重県鳥羽市小浜町広畑２０４－１番地先 | | | | |
| 現況地目 | 公衆用道路 | | | | |
| ~~所有者~~<br>管理者 | 鳥羽市 | | | | |
| 連絡先 | 鳥羽市　建設課　国土調査係 | | | | |
| 埋標日 | 平成27年11月21日 | | | | |
| 実行機関 | 株式会社 上智 | | | | |

略　図

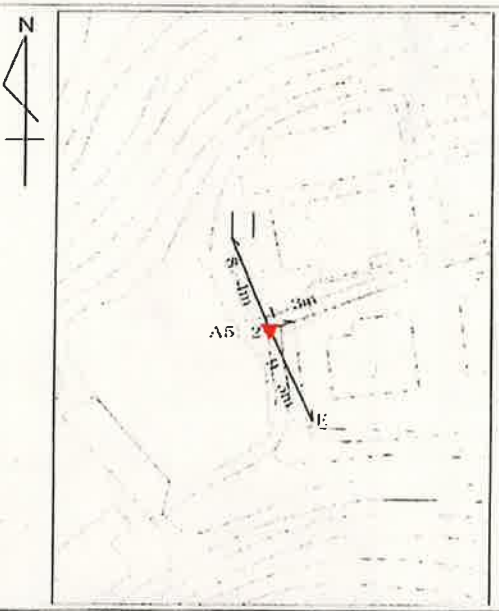


経　路　図

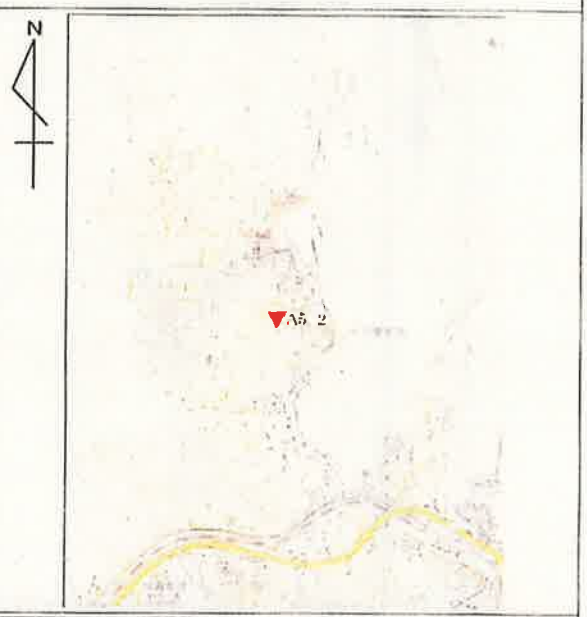


近　景




遠　景




| 作成日 | 平成27年11月27日 | 作成者 | 宮井 睦 | 点検者 | 松林 直樹 |
|---|---|---|---|---|---|

# 都市部官民境界基本三角点選点手簿

世界測地系（測地成果2011）

座標系 6

| 測点名 | A5. 3 | 標識 | 金属標(規格) | 次数 | 1 |
|---|---|---|---|---|---|
| 所在地 | 三重県鳥羽市小浜町寺浜２５０－２番地先 | | | | |
| 現況地目 | 公衆用道路 | | | | |
| ~~所有者~~<br>管理者 | 鳥羽市 | | | | |
| 連絡先 | 鳥羽市　建設課　国土調査係 | | | | |
| 埋標日 | 平成27年11月21日 | | | | |
| 実行機関 | 株式会社 上智 | | | | |

略　図

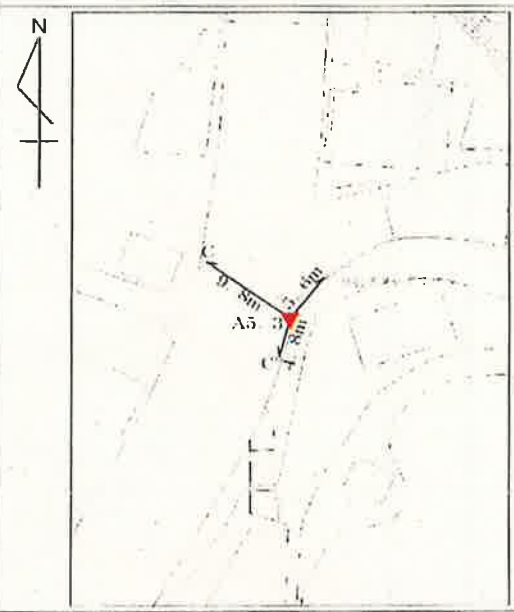


経　路　図




近　景




遠　景




| 作成日 | 平成27年11月27日 | 作成者 | 宮井 睦 | 点検者 | 松林 直樹 |
|---|---|---|---|---|---|

# 都市部官民境界基本三角点選点手簿

世界測地系（測地成果2011）

座標系　6

| 測点名 | A5.4 | 標識 | 金属標(規格) | 次数 | 1 |
|---|---|---|---|---|---|
| 所在地 | 三重県鳥羽市小浜町新吾谷２７５番地先 | | | | |
| 現況地目 | 公衆用道路 | | | | |
| ~~所有者~~<br>管理者 | 鳥羽市 | | | | |
| 連絡先 | 鳥羽市　建設課　国土調査係 | | | | |
| 埋標日 | 平成27年11月21日 | | | | |
| 実行機関 | 株式会社 上智 | | | | |

略　図

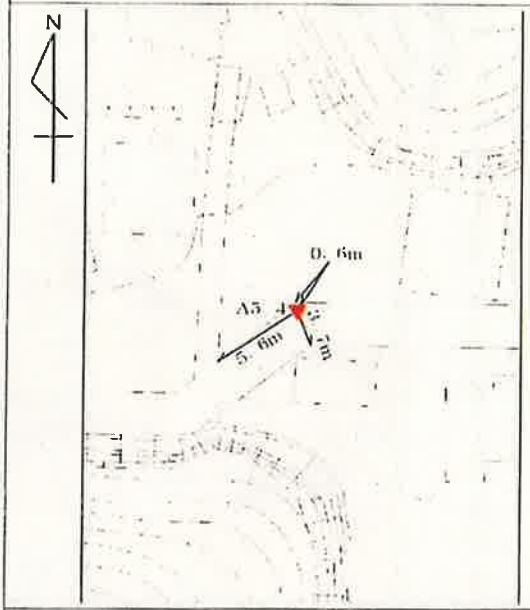


経　路　図




近　景




遠　景




| 作成日 | 平成27年11月27日 | 作成者 | 宮井 睦 | 点検者 | 松林 直樹 |
|---|---|---|---|---|---|

# 地籍図根三角点選点手簿

世界測地系（測地成果2011）
座標系 6

| 測点名 | A5, 5 | 標識 | 金属標(規格) | 次数 | 1 |
|---|---|---|---|---|---|
| 所在地 | 三重県鳥羽市鳥羽１丁目59-20番地先 | | | | |
| 現況地目 | 公衆用道路 | | | | |
| ~~所有者~~<br>管理者 | 鳥羽市 | | | | |
| 連絡先 | 鳥羽市　建設課　国土調査係 | | | | |
| 埋標日 | 平成27年12月11日 | | | | |
| 実行機関 | 株式会社　上智 | | | | |

略　図




経　路　図




近　景




遠　景




| 作成日 | 平成27年12月11日 | 作成者 | 宮井 睦 | 点検者 | 松林 直樹 |
|---|---|---|---|---|---|

# 都市部官民境界基本三角点選点手簿

世界測地系（測地成果2011）

座標系　6

| 測点名 | B5.3 | 標識 | 金属標(規格) | 次数 | 1 |
|---|---|---|---|---|---|
| 所在地 | 三重県鳥羽市小浜町鳥羽一丁目２２－２２番地先 | | | | |
| 現況地目 | 公衆用道路 | | | | |
| ~~所有者~~<br>管理者 | 鳥羽市 | | | | |
| 連絡先 | 鳥羽市　建設課　国土調査係 | | | | |
| 埋標日 | 平成27年11月21日 | | | | |
| 実行機関 | 株式会社 上智 | | | | |

略　図

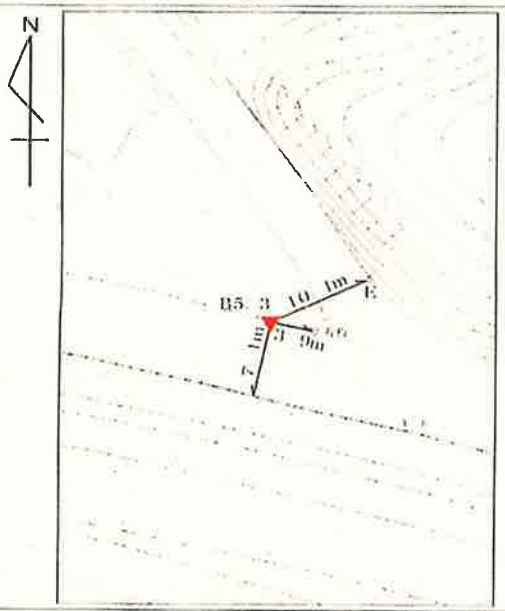


経　路　図




近　景




遠　景




| 作成日 | 平成27年11月27日 | 作成者 | 宮井 睦 | 点検者 | 松林 直樹 |
|---|---|---|---|---|---|

都市部官民境界基本多角点網図兼都市部官民境界基本細部点配置図
平成27年度　三重県鳥羽市堅神町、屋内町、池上町地内

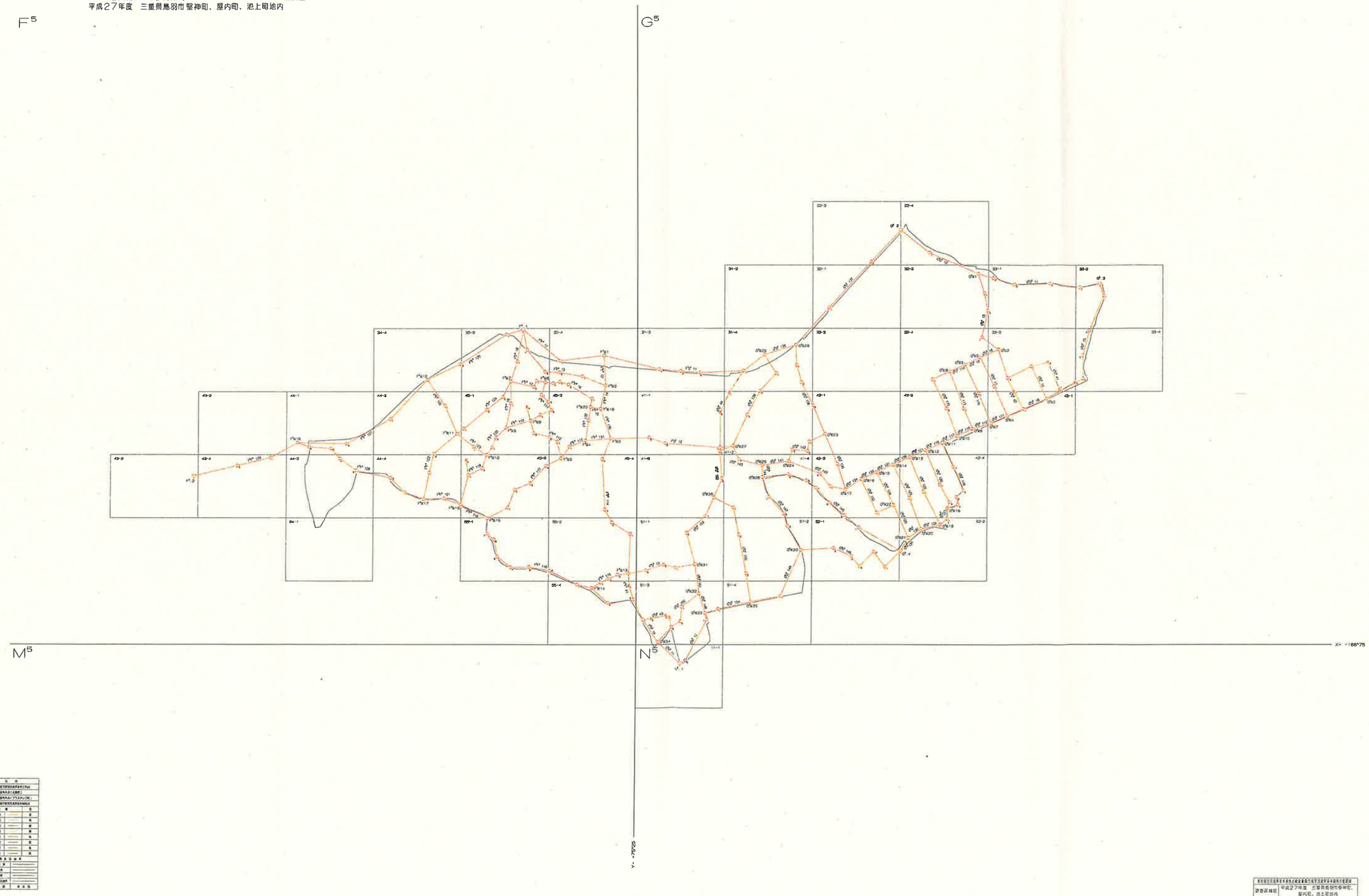


| | |
|---|---|
| 調査区域名 | 平成27年度　三重県鳥羽市堅神町、屋内町、池上町地内 |
| 縮　尺 | 1：2,500 |
| 測量年月日 | 平成27年12月 |
| 実行機関名 | 株式会社　上智 |

都市部官民境界基本多角点網図兼都市部官民境界基本細部点配置図
平成27年度　三重県鳥羽市小浜町地内

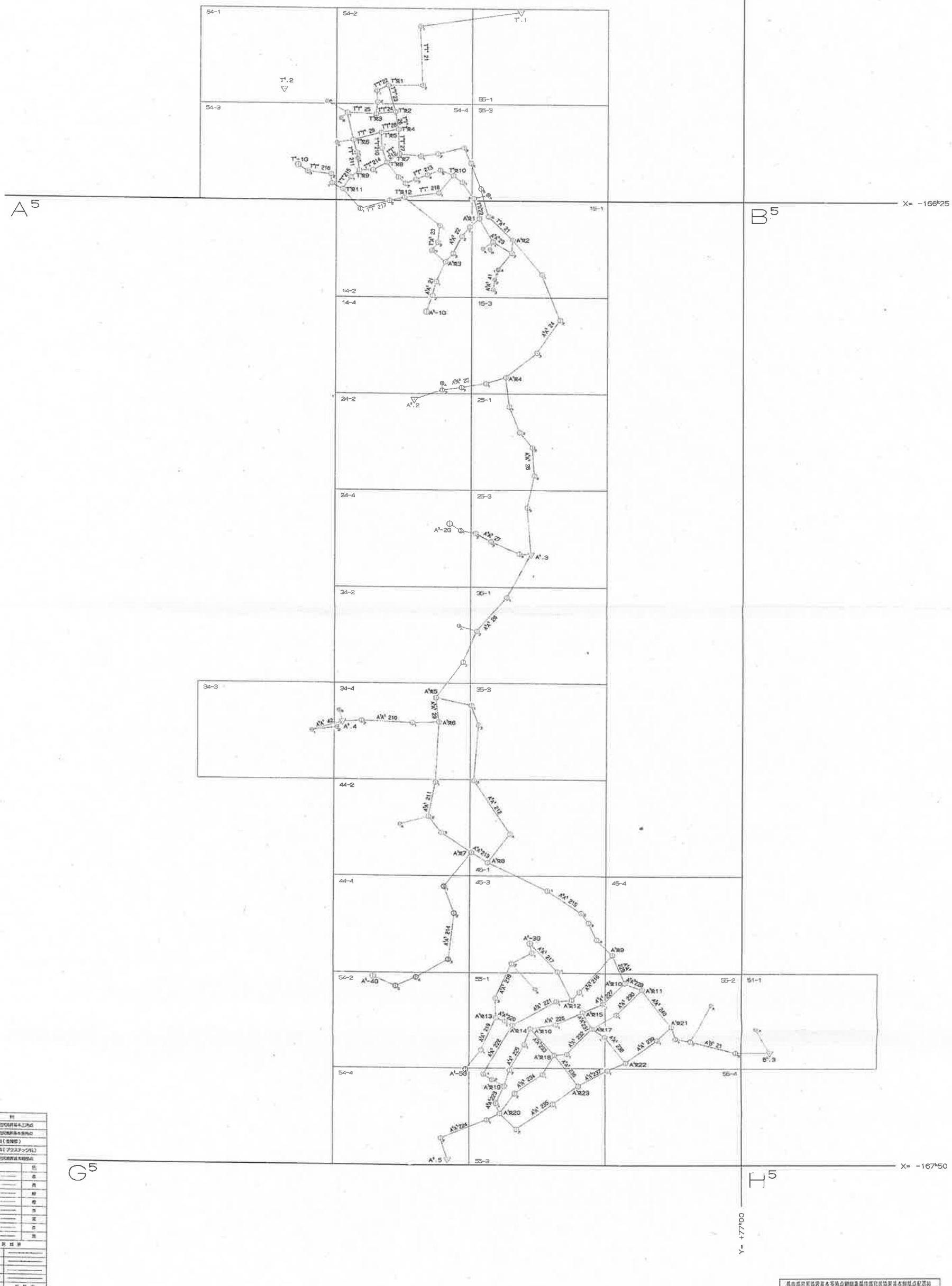


| | |
|---|---|
| 調査区域名 | 平成27年度　三重県鳥羽市小浜町地内 |
| 縮尺 | 1：2,500 |
| 測量年月日 | 平成27年12月 |
| 実行機関名 | 株式会社　上智 |

# 都市部官民境界基本多角測量平均図

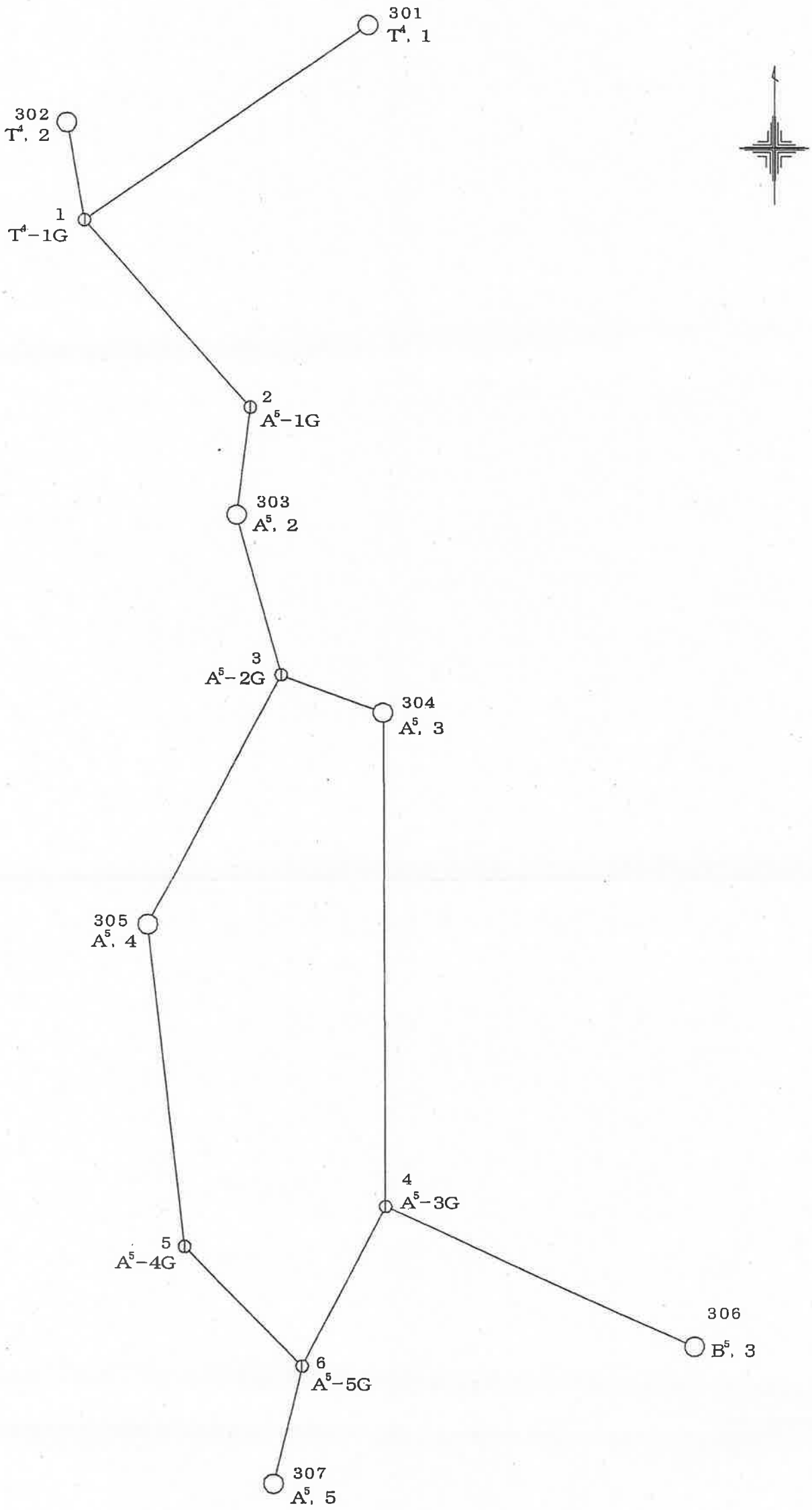


| 都市部官民境界基本多角測量平均図 | | |
|---|---|---|
| 調査区域名 | 平成２７年度　三重県鳥羽市小浜地内 | |
| 縮　尺 | １：５，０００ | |
| 実行機関名 | 株式会社　上智 | |
| 承　認 | 年　月 | 氏　名 |
| | 平成27年11月 | 石垣正明　印 |

1：5，000

0m　50　100　150　200

都市部官民境界基本多角点平均図

平成２７年度三重県鳥羽市堅神町、星内町、池上町地内

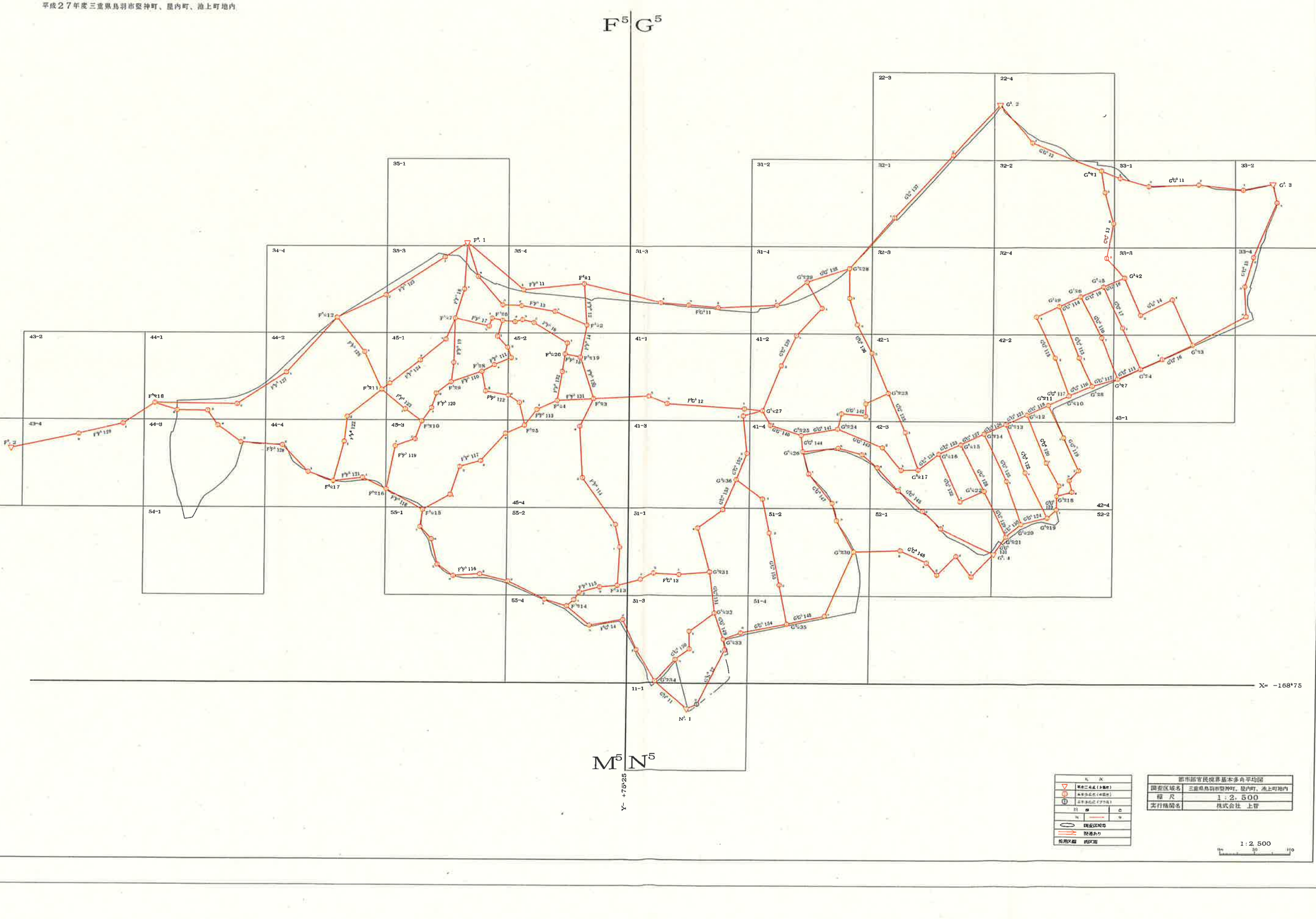


| 都市部官民境界基本多角平均図 | |
|---|---|
| 調査区域名 | 三重県鳥羽市堅神町、星内町、池上町地内 |
| 縮　尺 | 1：2，500 |
| 実行機関名 | 株式会社　上智 |

1：2，500

# 都市部官民境界基本多角点平均図

平成27年度　三重県鳥羽市小浜町地内

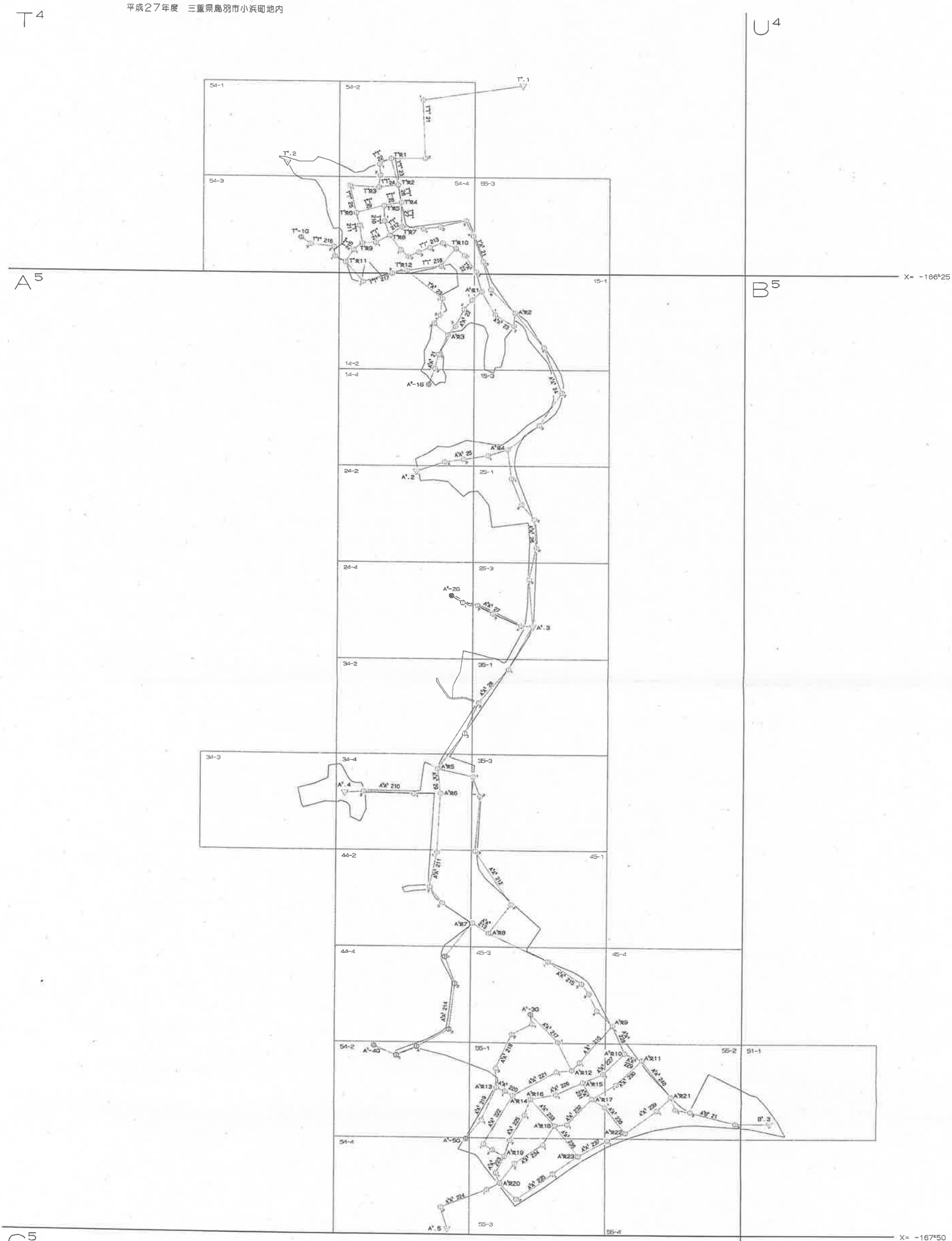

# 都市部官民境界基本多角点選点手簿

| 地籍図名 | F5 34-4 | 精度区分 | 甲3 | 点　数 | 2 |
|---|---|---|---|---|---|
| 選点状況 | | | | | |

Scale=1500




| 地籍図名 | F5 35-3 | 精度区分 | 甲3 | 点　数 | 9 |
|---|---|---|---|---|---|
| 選点状況 | | | | | |

Scale=1500

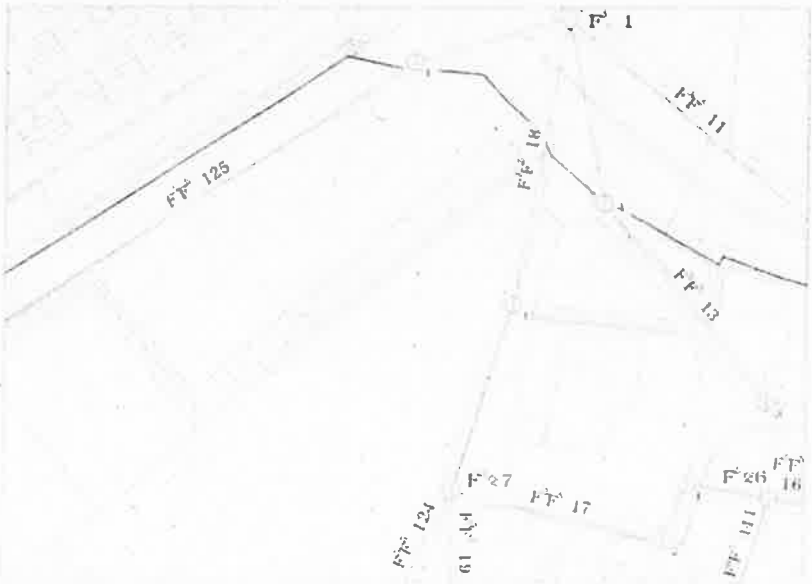


| 凡例 | | | | | | | | | |
|---|---|---|---|---|---|---|---|---|---|
| | | 電子基準点 | ● | 都市部官民境界基本多角点(一次) | | 図根多角 一次 | | 図根多角 既設 |
| | △ | 基本三角点 | | 都市部官民境界基本多角本点 | | 図根多角 二次 | | |
| | | 四等三角点 | | 都市部官民境界基本多角点 | | 図根多角 三次 | | |
| | | 都市部官民境界基本三角点 | 金 | 杭種：金属標・鋲 | コ | 杭種：コンクリート | 木 | 杭種：木杭 |
| | | 既設図根三角点 | P | 杭種：プラスチック | 石 | 杭種：石 | 鋲 | 杭種：鋲 |

# 都市部官民境界基本多角点選点手簿

| 地籍図名 | F5 35-4 | 精度区分 | 甲３ | 点　数 | 8 |
|---|---|---|---|---|---|
| 選点状況 | | | | | |

Scale=1500

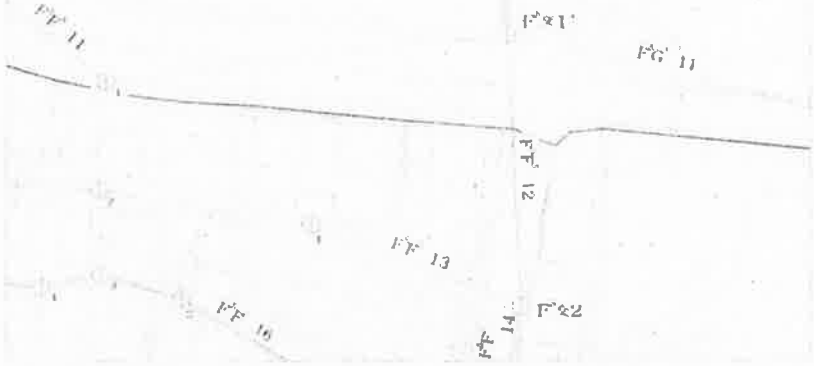


| 地籍図名 | F5 43-3 | 精度区分 | 甲３ | 点　数 | 1 |
|---|---|---|---|---|---|
| 選点状況 | | | | | |

Scale=1500




| 凡例 | | | | | | | | | | |
|---|---|---|---|---|---|---|---|---|---|---|
| | | 電子基準点 | | 都市部官民境界基本多角点(一次) | | 図根多角 一次 | | 図根多角 既設 |
| | △ | 基本三角点 | | 都市部官民境界基本多角本点 | | 図根多角 二次 | | |
| | | 四等三角点 | | 都市部官民境界基本多角点 | | 図根多角 三次 | | |
| | | 都市部官民境界基本三角点 | 金 | 杭種　金属標・鋲 | コ | 杭種：コンクリート | 木 | 杭種：木杭 |
| | | 既設図根三角点 | P | 杭種：プラスチック | 石 | 杭種：石 | 鋲 | 杭種　鋲 |

# 都市部官民境界基本多角点選点手簿

| 地籍図名 | F5 43-4 | 精度区分 | 甲３ | 点　数 | 2 |
|---|---|---|---|---|---|
| 選点状況 | | | | | |

Scale=1500




| 地籍図名 | F5 44-1 | 精度区分 | 甲３ | 点　数 | 4 |
|---|---|---|---|---|---|
| 選点状況 | | | | | |

Scale=1500

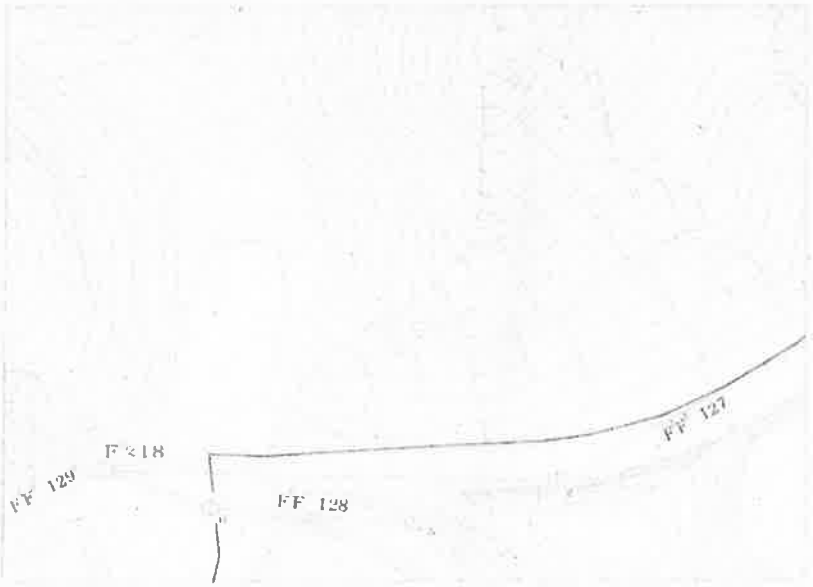


| 凡例 | | | | | | | | | | |
|---|---|---|---|---|---|---|---|---|---|---|
| | | 電子基準点 | ⊕ | 都市部官民境界基本多角点(一次) | | 図根多角 一次 | | 図根多角 既設 |
| | △ | 基本三角点 | | 都市部官民境界基本多角本点 | | 図根多角 二次 | | |
| | | 四等三角点 | | 都市部官民境界基本多角点 | | 図根多角 三次 | | |
| | | 都市部官民境界基本三角点 | 金 | 杭種：金属標・鋲 | コ | 杭種：コンクリート | 木 | 杭種：木杭 |
| | | 既設図根三角点 | P | 杭種：プラスチック | 石 | 杭種：石 | 鋲 | 杭種：鋲 |

# 都市部官民境界基本多角点選点手簿

| 地籍図名 | F5 44-2' | 精度区分 | 甲3' | 点　数 | 4' |
|---|---|---|---|---|---|
| 選点状況 | | | | | |

Scale=1500

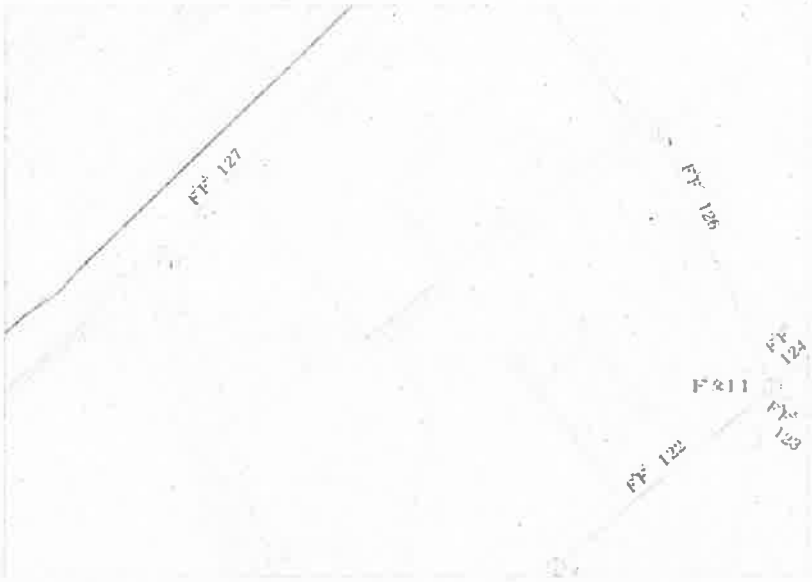


| 地籍図名 | F5 44-3' | 精度区分 | 甲3' | 点　数 | 2' |
|---|---|---|---|---|---|
| 選点状況 | | | | | |

Scale=1500




| 凡例 | | | | | | | | | | |
|---|---|---|---|---|---|---|---|---|---|---|
| | | 電子基準点 | | 都市部官民境界基本多角点(一次) | | 図根多角 一次 | | 図根多角 既設 |
| | △ | 基本三角点 | | 都市部官民境界基本多角本点 | | 図根多角 二次 | | |
| | △ | 四等三角点 | | 都市部官民境界基本多角点 | | 図根多角 三次 | | |
| | | 都市部官民境界基本三角点 | 金 | 杭種：金属標・鋲 | コ | 杭種：コンクリート | 木 | 杭種：木杭 |
| | | 既設図根三角点 | P | 杭種　プラスチック | 石 | 杭種：石 | 鋲 | 杭種　鋲 |

# 都市部官民境界基本多角点選点手簿

| 地籍図名 | F5 44-4 | 精度区分 | 甲３ | 点　数 | 6 |
|---|---|---|---|---|---|
| 選点状況 | | | | | |

Scale=1500

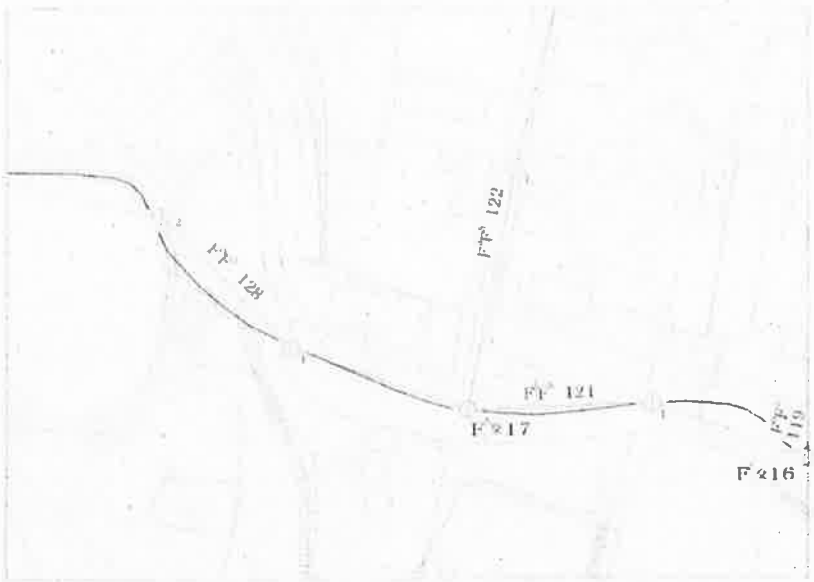


| 地籍図名 | F5 45-1 | 精度区分 | 甲３ | 点　数 | 13 |
|---|---|---|---|---|---|
| 選点状況 | | | | | |

Scale=1500




| 凡例 | | | | | | | | | |
|---|---|---|---|---|---|---|---|---|---|
| | | 電子基準点 | ◉ | 都市部官民境界基本多角点(一次) | | 図根多角 一次 | | 図根多角 既設 |
| | △ | 基本三角点 | | 都市部官民境界基本多角本点 | | 図根多角 二次 | | |
| | △ | 四等三角点 | | 都市部官民境界基本多角点 | | 図根多角 三次 | | |
| | | 都市部官民境界基本三角点 | 金 | 杭種　金属標・鋲 | コ | 杭種：コンクリート | 木 | 杭種：木杭 |
| | | 既設図根三角点 | P | 杭種　プラスチック | 石 | 杭種：石 | 鋲 | 杭種：鋲 |

# 都市部官民境界基本多角点選点手簿

| 地籍図名 | F5 45-2 | 精度区分 | 甲３ | 点　数 | 10 |
|---|---|---|---|---|---|
| 選点状況 | | | | | |

Scale=1500




| 地籍図名 | F5 45-3 | 精度区分 | 甲３ | 点　数 | 7 |
|---|---|---|---|---|---|
| 選点状況 | | | | | |

Scale=1500




| 凡例 | | | | | | | | | | |
|---|---|---|---|---|---|---|---|---|---|---|
| | | 電子基準点 | ◎ | 都市部官民境界基本多角点（一次） | | 図根多角 一次 | | 図根多角 既設 |
| | △ | 基本三角点 | | 都市部官民境界基本多角本点 | | 図根多角 二次 | | |
| | | 四等三角点 | | 都市部官民境界基本多角点 | | 図根多角 三次 | | |
| | | 都市部官民境界基本三角点 | 金 | 杭種：金属標・鋲 | コ | 杭種：コンクリート | 木 | 杭種：木杭 |
| | | 既設図根三角点 | P | 杭種：プラスチック | 石 | 杭種：石 | 鋲 | 杭種：鋲 |

# 都市部官民境界基本多角点選点手簿

| 地籍図名 | F5 45-4 | 精度区分 | 甲３ | 点　数 | 3 |
|---|---|---|---|---|---|
| 選点状況 | | | | | |

Scale=1500




| 地籍図名 | F5 55-1 | 精度区分 | 甲３ | 点　数 | 6 |
|---|---|---|---|---|---|
| 選点状況 | | | | | |

Scale=1500

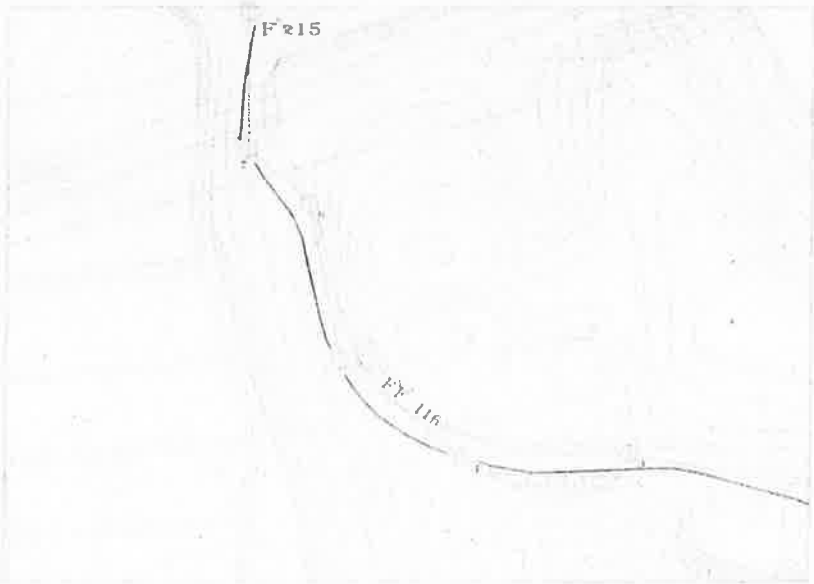


| 凡例 | | | | | | | | | | |
|---|---|---|---|---|---|---|---|---|---|---|
| | | 電子基準点 | ① | 都市部官民境界基本多角点(一次) | | 図根多角 一次 | | 図根多角 既設 |
| | △ | 基本三角点 | | 都市部官民境界基本多角本点 | | 図根多角 二次 | | |
| | | 四等三角点 | | 都市部官民境界基本多角点 | | 図根多角 三次 | | |
| | | 都市部官民境界基本三角点 | 金 | 杭種：金属標・鋲 | コ | 杭種：コンクリート | 木 | 杭種　木杭 |
| | | 既設図根三角点 | P | 杭種：プラスチック | 石 | 杭種：石 | 鋲 | 杭種　鋲 |

# 都市部官民境界基本多角点選点手簿

| 地籍図名 | F5 55-2 | 精度区分 | 甲3 | 点　数 | 6 |
|---|---|---|---|---|---|
| 選点状況 | | | | | |

Scale=1500




| 地籍図名 | F5 55-4 | 精度区分 | 甲3 | 点　数 | 5 |
|---|---|---|---|---|---|
| 選点状況 | | | | | |

Scale=1500




| 凡例 | | | | | | | | | |
|---|---|---|---|---|---|---|---|---|---|
| | | 電子基準点 | ① | 都市部官民境界基本多角点(一次) | | 図根多角 一次 | | 図根多角 既設 |
| | △ | 基本三角点 | | 都市部官民境界基本多角本点 | | 図根多角 二次 | | |
| | | 四等三角点 | | 都市部官民境界基本多角点 | | 図根多角 三次 | | |
| | | 都市部官民境界基本三角点 | 金 | 杭種：金属標・鋲 | コ | 杭種：コンクリート | 木 | 杭種：木杭 |
| | | 既設図根三角点 | P | 杭種：プラスチック | 石 | 杭種：石 | 鋲 | 杭種：鋲 |

# 都市部官民境界基本多角点選点手簿

| 地籍図名 | G5 22-3 | 精度区分 | 甲３ | 点　数 | 1 |
|---|---|---|---|---|---|
| 選点状況 | | | | | |

Scale=1500




| 地籍図名 | G5 22-4 | 精度区分 | 甲３ | 点　数 | 2 |
|---|---|---|---|---|---|
| 選点状況 | | | | | |

Scale=1500




| 凡例 | | | | | | | | | |
|---|---|---|---|---|---|---|---|---|---|
| | | 電子基準点 | | 都市部官民境界基本多角点(一次) | | 図根多角 一次 | | 図根多角 既設 |
| | △ | 基本三角点 | | 都市部官民境界基本多角本点 | | 図根多角 二次 | | |
| | | 四等三角点 | | 都市部官民境界基本多角点 | | 図根多角 三次 | | |
| | | 都市部官民境界基本三角点 | 金 | 杭種：金属標・鋲 | コ | 杭種：コンクリート | 木 | 杭種：木杭 |
| | | 既設図根三角点 | P | 杭種　プラスチック | 石 | 杭種：石 | 鋲 | 杭種：鋲 |

# 都市部官民境界基本多角点選点手簿

| 地籍図名 | G5 31-3 | 精度区分 | 甲３ | 点　数 | 4 3 |
|---|---|---|---|---|---|
| 選点状況 | | | | | |

Scale=1500




| 地籍図名 | G5 31-4 | 精度区分 | 甲３ | 点　数 | 7 |
|---|---|---|---|---|---|
| 選点状況 | | | | | |

Scale=1500

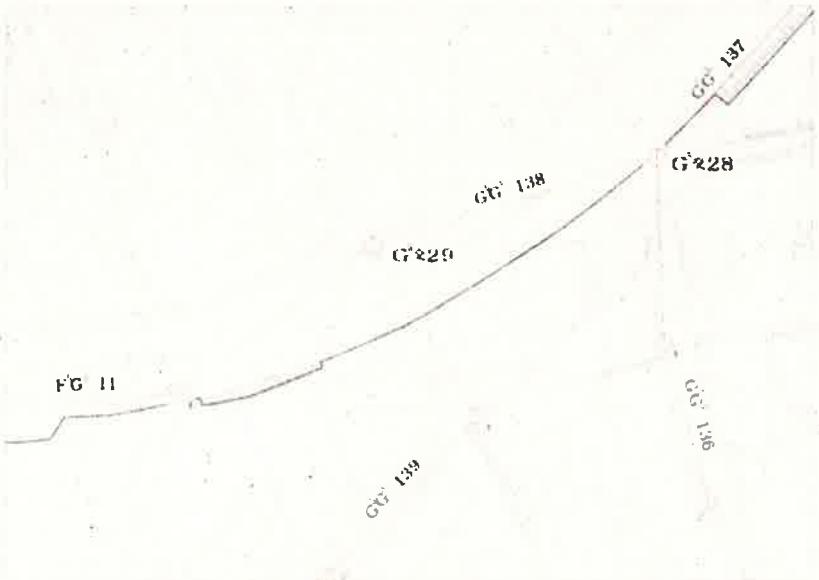


| 凡例 | | | | | | | | | |
|---|---|---|---|---|---|---|---|---|---|
| | | 電子基準点 | | 都市部官民境界基本多角点（一次） | | 図根多角 一次 | | 図根多角 既設 |
| | △ | 基本三角点 | | 都市部官民境界基本多角本点 | | 図根多角 二次 | | |
| | | 四等三角点 | | 都市部官民境界基本多角点 | | 図根多角 三次 | | |
| | | 都市部官民境界基本三角点 | 金 | 杭種：金属標・鋲 | コ | 杭種：コンクリート | 木 | 杭種：木杭 |
| | | 既設図根三角点 | P | 杭種：プラスチック | 石 | 杭種：石 | 鋲 | 杭種：鋲 |

# 都市部官民境界基本多角点選点手簿

| 地籍図名 | G5 32-1 | 精度区分 | 甲3 | 点　数 | 1 |
|---|---|---|---|---|---|
| 選点状況 | | | | | |

Scale=1500

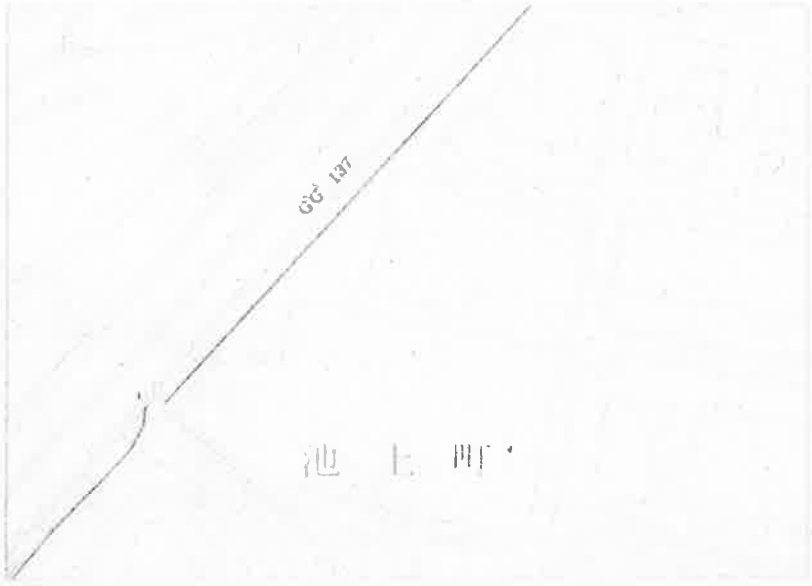


| 地籍図名 | G5 32-2 | 精度区分 | 甲3 | 点　数 | 3 |
|---|---|---|---|---|---|
| 選点状況 | | | | | |

Scale=1500

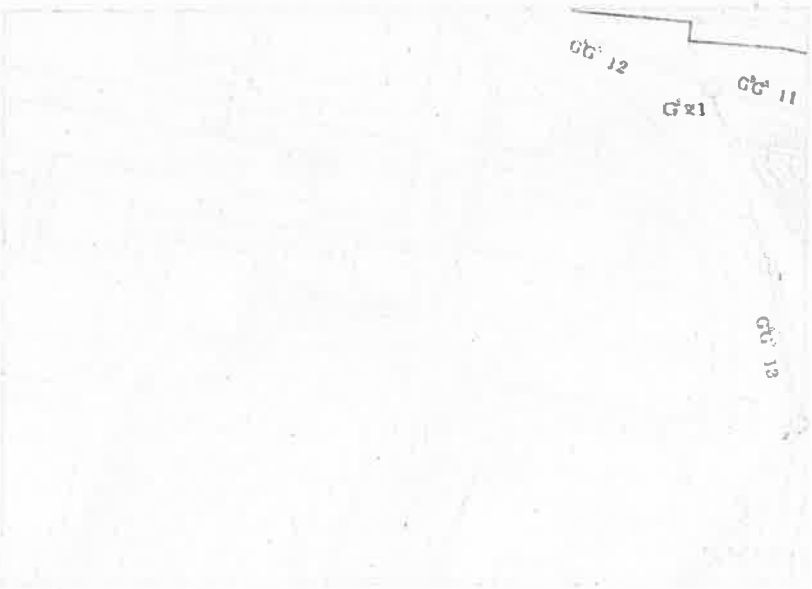


| 凡例 | | | | | | | | | |
|---|---|---|---|---|---|---|---|---|---|
| | | 電子基準点 | ◎ | 都市部官民境界基本多角点(一次) | | 図根多角 一次 | | 図根多角 既設 |
| | △ | 基本三角点 | | 都市部官民境界基本多角本点 | | 図根多角 二次 | | |
| | | 四等三角点 | | 都市部官民境界基本多角点 | | 図根多角 三次 | | |
| | | 都市部官民境界基本三角点 | 金 | 杭種：金属標・鋲 | コ | 杭種：コンクリート | 木 | 杭種：木杭 |
| | | 既設図根三角点 | P | 杭種：プラスチック | 石 | 杭種：石 | 鋲 | 杭種：鋲 |

# 都市部官民境界基本多角点選点手簿

| 地籍図名 | G5 32-4 | 精度区分 | 甲３ | 点　数 | 5 |
|---|---|---|---|---|---|
| 選点状況 | | | | | |

Scale=1500




| 地籍図名 | G5 33-1 | 精度区分 | 甲３ | 点　数 | 3 |
|---|---|---|---|---|---|
| 選点状況 | | | | | |

Scale=1500

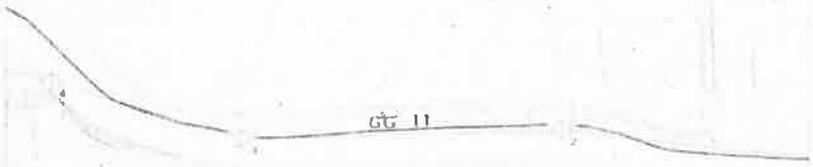


| 凡例 | | | | | | | | | | |
|---|---|---|---|---|---|---|---|---|---|---|
| | | 電子基準点 | | 都市部官民境界基本多角点(一次) | | 図根多角 一次 | | 図根多角 既設 |
| | △ | 基本三角点 | | 都市部官民境界基本多角本点 | | 図根多角 二次 | | |
| | △ | 四等三角点 | | 都市部官民境界基本多角点 | | 図根多角 三次 | | |
| | | 都市部官民境界基本三角点 | 金 | 杭種：金属標・鋲 | ・コ | 杭種：コンクリート | 木 | 杭種：木杭 |
| | | 既設図根三角点 | P | 杭種：プラスチック | 石 | 杭種：石 | 鋲 | 杭種：鋲 |

# 都市部官民境界基本多角点選点手簿

| 地籍図名 | G5 33-2 | 精度区分 | 甲３ | 点　数 | 3 |
|---|---|---|---|---|---|
| 選点状況 | | | | | |

Scale=1500




| 地籍図名 | G5 33-3 | 精度区分 | 甲３ | 点　数 | 4 |
|---|---|---|---|---|---|
| 選点状況 | | | | | |

Scale=1500




| 凡例 | | | | | | | | | |
|---|---|---|---|---|---|---|---|---|---|
| | | 電子基準点 | ◎ | 都市部官民境界基本多角点(一次) | | 図根多角 一次 | | 図根多角 既設 |
| | △ | 基本三角点 | | 都市部官民境界基本多角本点 | | 図根多角 二次 | | |
| | | 四等三角点 | | 都市部官民境界基本多角点 | | 図根多角 三次 | | |
| | | 都市部官民境界基本三角点 | 金 | 杭種：金属標・鋲 | コ | 杭種：コンクリート | 木 | 杭種．木杭 |
| | | 既設図根三角点 | P | 杭種：プラスチック | 石 | 杭種：石 | 鋲 | 杭種　鋲 |

# 都市部官民境界基本多角点選点手簿

| 地籍図名 | G5 33-4 | 精度区分 | 甲３ | 点　数 | 3 |
|---|---|---|---|---|---|
| 選点状況 | | | | | |

Scale=1500




| 地籍図名 | G5 41-1 | 精度区分 | 甲３ | 点　数 | 4 |
|---|---|---|---|---|---|
| 選点状況 | | | | | |

Scale=1500




| 凡例 | | | | | | | | | |
|---|---|---|---|---|---|---|---|---|---|
| | | 電子基準点 | ① | 都市部官民境界基本多角点（一次） | | 図根多角 一次 | | 図根多角 既設 |
| | △ | 基本三角点 | | 都市部官民境界基本多角本点 | | 図根多角 二次 | | |
| | | 四等三角点 | | 都市部官民境界基本多角点 | | 図根多角 三次 | | |
| | | 都市部官民境界基本三角点 | 金 | 杭種：金属標・鋲 | コ | 杭種：コンクリート | 木 | 杭種：木杭 |
| | | 既設図根三角点 | P | 杭種：プラスチック | 石 | 杭種：石 | 鋲 | 杭種：鋲 |

# 都市部官民境界基本多角点選点手簿

| 地籍図名 | G5 41-2 | 精度区分 | 甲３ | 点　数 | 5 |
|---|---|---|---|---|---|
| 選点状況 | | | | | |

Scale=1500

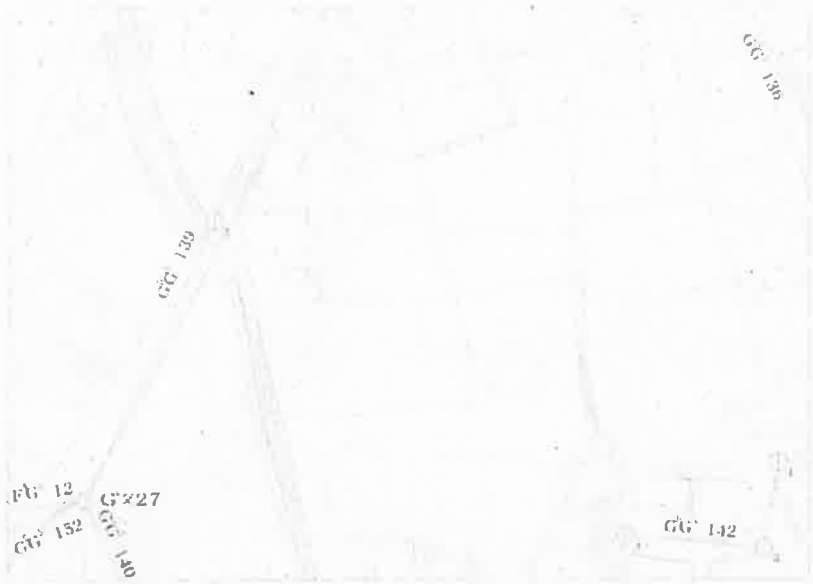


| 地籍図名 | G5 41-3 | 精度区分 | 甲３ | 点　数 | 3 |
|---|---|---|---|---|---|
| 選点状況 | | | | | |

Scale=1500




| 凡例 | | | | | | | | | |
|---|---|---|---|---|---|---|---|---|---|
| | | 電子基準点 | ① | 都市部官民境界基本多角点(一次) | | 図根多角 一次 | | 図根多角 既設 |
| | △ | 基本三角点 | | 都市部官民境界基本多角本点 | | 図根多角 二次 | | |
| | | 四等三角点 | | 都市部官民境界基本多角点 | | 図根多角 三次 | | |
| | | 都市部官民境界基本三角点 | 金 | 杭種　金属標・鋲 | コ | 杭種：コンクリート | 木 | 杭種：木杭 |
| | | 既設図根三角点 | P | 杭種：プラスチック | 石 | 杭種：石 | 鋲 | 杭種：鋲 |

# 都市部官民境界基本多角点選点手簿

| 地籍図名 | G5 41-4 | 精度区分 | 甲３ | 点　数 | 9 |
|---|---|---|---|---|---|
| 選点状況 | | | | | |

Scale=1500

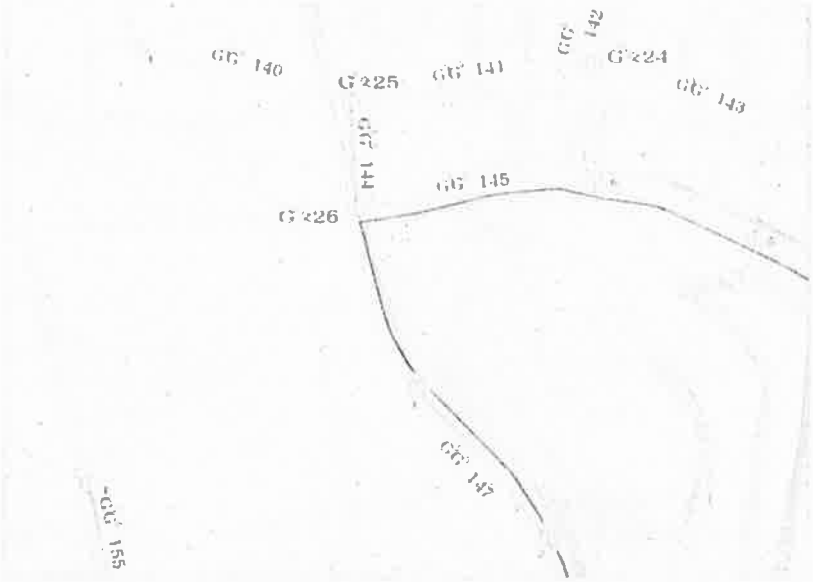


| 地籍図名 | G5 42-1 | 精度区分 | 甲３ | 点　数 | 2 |
|---|---|---|---|---|---|
| 選点状況 | | | | | |

Scale=1500




| 凡例 | | | | | | | | | | |
|---|---|---|---|---|---|---|---|---|---|---|
| | | 電子基準点 | ● | 都市部官民境界基本多角点(一次) | | 図根多角 一次 | | 図根多角 既設 |
| | △ | 基本三角点 | | 都市部官民境界基本多角点 | | 図根多角 二次 | | |
| | | 四等三角点 | | 都市部官民境界基本多角点 | | 図根多角 三次 | | |
| | | 都市部官民境界基本三角点 | 金 | 杭種：金属標・鋲 | コ | 杭種：コンクリート | 木 | 杭種　木杭 |
| | | 既設図根三角点 | P | 杭種：プラスチック | 石 | 杭種：石 | 鋲 | 杭種：鋲 |

# 都市部官民境界基本多角点選点手簿

| 地籍図名 | G5 42-2 | 精度区分 | 甲３ | 点　数 | 7 |
|---|---|---|---|---|---|
| 選点状況 | | | | | |

Scale=1500

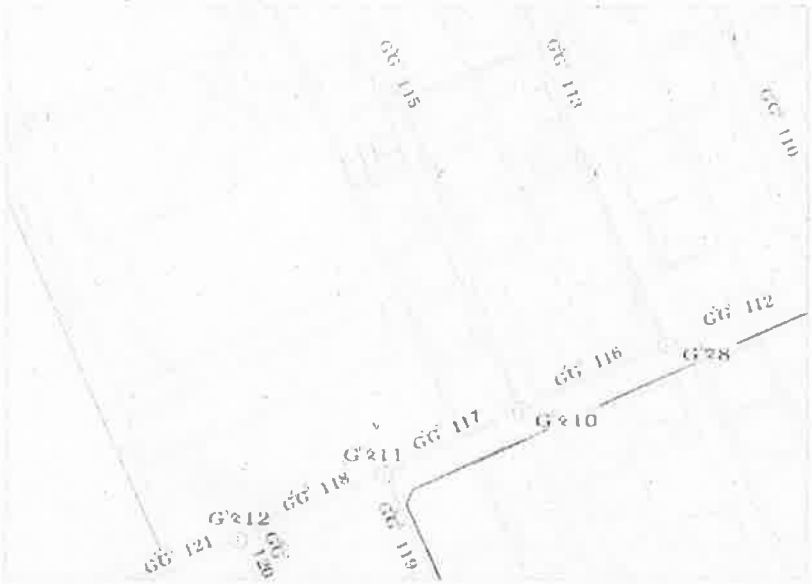


| 地籍図名 | G5 42-3 | 精度区分 | 甲３ | 点　数 | 12 |
|---|---|---|---|---|---|
| 選点状況 | | | | | |

Scale=1500

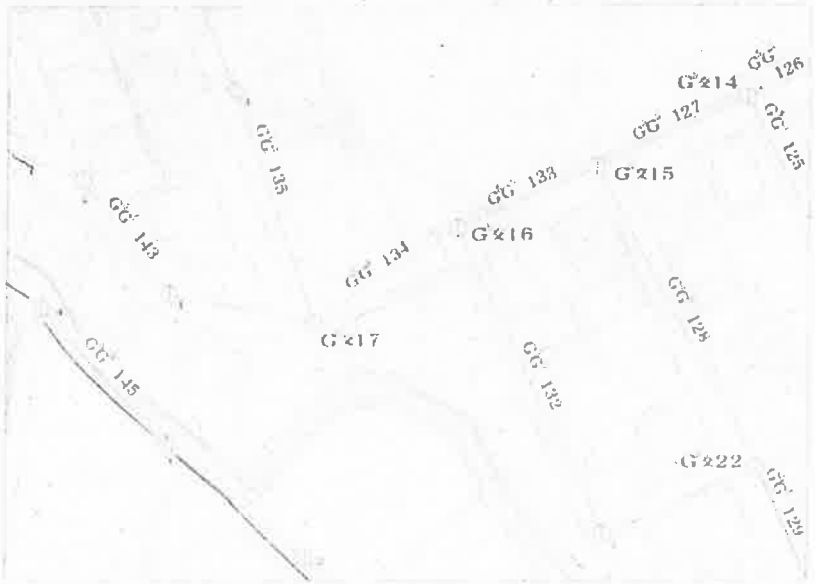


| 凡例 | | | | | | | | | |
|---|---|---|---|---|---|---|---|---|---|
| | | 電子基準点 | ◎ | 都市部官民境界基本多角点(一次) | | 図根多角 一次 | | 図根多角 既設 |
| | △ | 基本三角点 | | 都市部官民境界基本多角本点 | | 図根多角 二次 | | |
| | | 四等三角点 | | 都市部官民境界基本多角点 | | 図根多角 三次 | | |
| | | 都市部官民境界基本三角点 | 金 | 杭種　金属標・鋲 | コ | 杭種：コンクリート | 木 | 杭種：木杭 |
| | | 既設図根三角点 | P | 杭種：プラスチック | 石 | 杭種：石 | 鋲 | 杭種　鋲 |

# 都市部官民境界基本多角点選点手簿

| 地籍図名 | G5 42-4 | 精度区分 | 甲３ | 点　数 | 10 |
|---|---|---|---|---|---|
| 選点状況 | | | | | |

Scale=1500




| 地籍図名 | G5 43-1 | 精度区分 | 甲３ | 点　数 | 4 |
|---|---|---|---|---|---|
| 選点状況 | | | | | |

Scale=1500

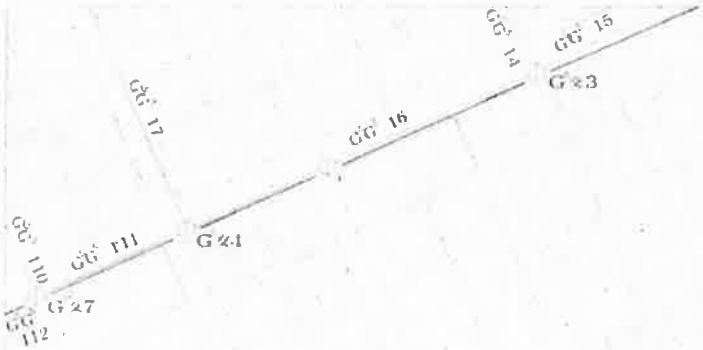


| 凡例 | | | | | | | | | |
|---|---|---|---|---|---|---|---|---|---|
| | | 電子基準点 | ⓓ | 都市部官民境界基本多角点(一次) | | 図根多角 一次 | | 図根多角 既設 |
| | △ | 基本三角点 | | 都市部官民境界基本多角本点 | | 図根多角 二次 | | |
| | △ | 四等三角点 | | 都市部官民境界基本多角点 | | 図根多角 三次 | | |
| | | 都市部官民境界基本三角点 | 金 | 杭種：金属標・鋲 | コ | 杭種：コンクリート | 木 | 杭種：木杭 |
| | | 既設図根三角点 | P | 杭種：プラスチック | 石 | 杭種：石 | 鋲 | 杭種：鋲 |

# 都市部官民境界基本多角点選点手簿

| 地籍図名 | G5 51-1 | 精度区分 | 甲３ | 点　数 | 5 |
|---|---|---|---|---|---|
| 選点状況 | | | | | |

Scale=1500




| 地籍図名 | G5 51-2 | 精度区分 | 甲３ | 点　数 | 4 |
|---|---|---|---|---|---|
| 選点状況 | | | | | |

Scale=1500




| 凡例 | | | | | | | | | |
|---|---|---|---|---|---|---|---|---|---|
| | | 電子基準点 | ◎ | 都市部官民境界基本多角点(一次) | | 図根多角 一次 | | 図根多角 既設 |
| | △ | 基本三角点 | | 都市部官民境界基本多角本点 | | 図根多角 二次 | | |
| | | 四等三角点 | | 都市部官民境界基本多角点 | | 図根多角 三次 | | |
| | | 都市部官民境界基本三角点 | 金 | 杭種　金属標・鋲 | コ | 杭種：コンクリート | 木 | 杭種：木杭 |
| | | 既設図根三角点 | P | 杭種：プラスチック | 石 | 杭種：石 | 鋲 | 杭種：鋲 |

# 都市部官民境界基本多角点選点手簿

| 地籍図名 | G5 51-3 | 精度区分 | 甲３ | 点　数 | 9 |
|---|---|---|---|---|---|
| 選点状況 | | | | | |

Scale=1500




| 地籍図名 | G5 51-4 | 精度区分 | 甲３ | 点　数 | 2 |
|---|---|---|---|---|---|
| 選点状況 | | | | | |

Scale=1500




| 凡例 | | | | | | | | | | |
|---|---|---|---|---|---|---|---|---|---|---|
| | | 電子基準点 | | 都市部官民境界基本多角点(一次) | | 図根多角 一次 | | 図根多角 既設 |
| | △ | 基本三角点 | | 都市部官民境界基本多角本点 | | 図根多角 二次 | | |
| | | 四等三角点 | | 都市部官民境界基本多角点 | | 図根多角 三次 | | |
| | | 都市部官民境界基本三角点 | 金 | 杭種：金属標・鋲 | コ | 杭種：コンクリート | 木 | 杭種　木杭 |
| | | 既設図根三角点 | P | 杭種：プラスチック | 石 | 杭種：石 | 鋲 | 杭種　鋲 |

# 都市部官民境界基本多角点選点手簿

| 地籍図名 | G5 52-1 | 精度区分 | 甲３ | 点　数 | 6 |
|---|---|---|---|---|---|
| 選点状況 | | | | | |

Scale=1500

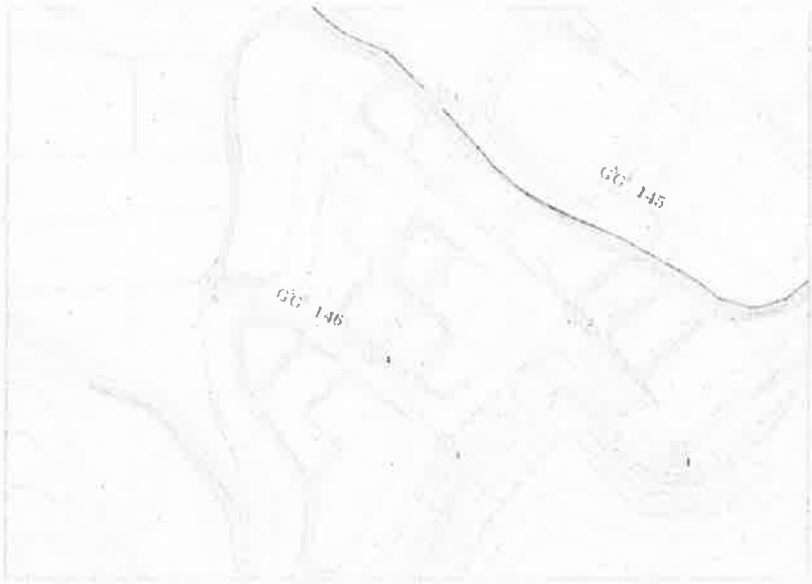


| 地籍図名 | G5 52-2 | 精度区分 | 甲３ | 点　数 | 5 |
|---|---|---|---|---|---|
| 選点状況 | | | | | |

Scale=1500




| 凡例 | | | | | | | | | |
|---|---|---|---|---|---|---|---|---|---|
| | | 電子基準点 | ◎ | 都市部官民境界基本多角点（一次） | | 図根多角 一次 | | 図根多角 既設 |
| | △ | 基本三角点 | | 都市部官民境界基本多角本点 | | 図根多角 二次 | | |
| | | 四等三角点 | | 都市部官民境界基本多角点 | | 図根多角 三次 | | |
| | | 都市部官民境界基本三角点 | 金 | 杭種：金属標・鋲 | コ | 杭種：コンクリート | 木 | 杭種：木杭 |
| | | 既設図根三角点 | P | 杭種：プラスチック | 石 | 杭種：石 | 鋲 | 杭種：鋲 |

# 都市部官民境界基本多角点選点手簿

| 地籍図名 | N⁵ 11-1 | 精度区分 | 甲3 | 点　数 | 2 |
|---|---|---|---|---|---|
| 選点状況 | | | | | |

Scale=1500




| 凡例 | | | | | | | | | |
|---|---|---|---|---|---|---|---|---|---|
| | | 電子基準点 | ◎ | 都市部官民境界基本多角点(一次) | | 図根多角 一次 | | 図根多角 既設 |
| | △ | 基本三角点 | | 都市部官民境界基本多角本点 | | 図根多角 二次 | | |
| | | 四等三角点 | | 都市部官民境界基本多角点 | | 図根多角 三次 | | |
| | | 都市部官民境界基本三角点 | 金 | 杭種：金属標・鋲 | コ | 杭種：コンクリート | 木 | 杭種：木杭 |
| | | 既設図根三角点 | P | 杭種：プラスチック | 石 | 杭種：石 | 鋲 | 杭種：鋲 |

# 都市部官民境界基本多角点選点手簿

| 地籍図名 | $T^4$ 54-3 | 精度区分 | 甲３ | 点　数 | 4 |
|---|---|---|---|---|---|
| 選点状況 | | | | | |

Scale=1500

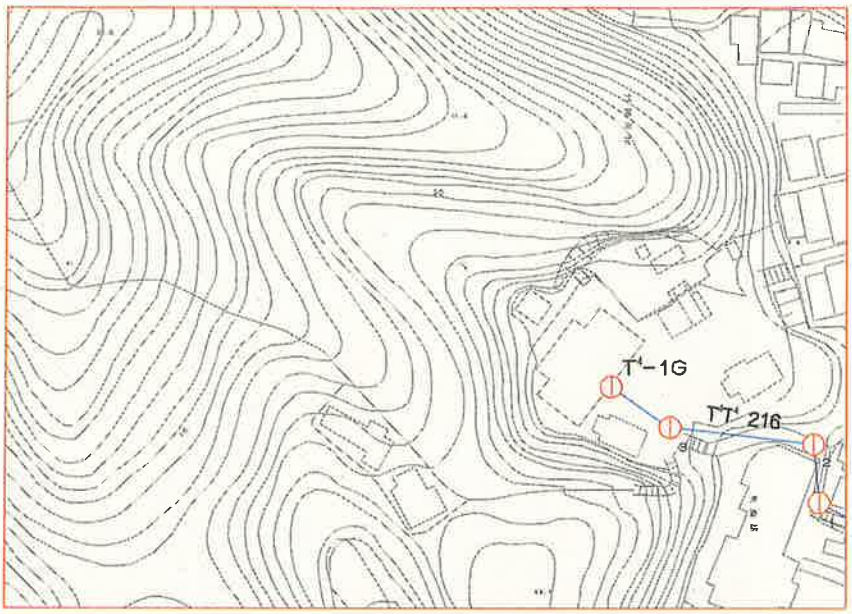


| 地籍図名 | $A^5$ 14-4 | 精度区分 | 甲３ | 点　数 | 3 |
|---|---|---|---|---|---|
| 選点状況 | | | | | |

Scale=1500

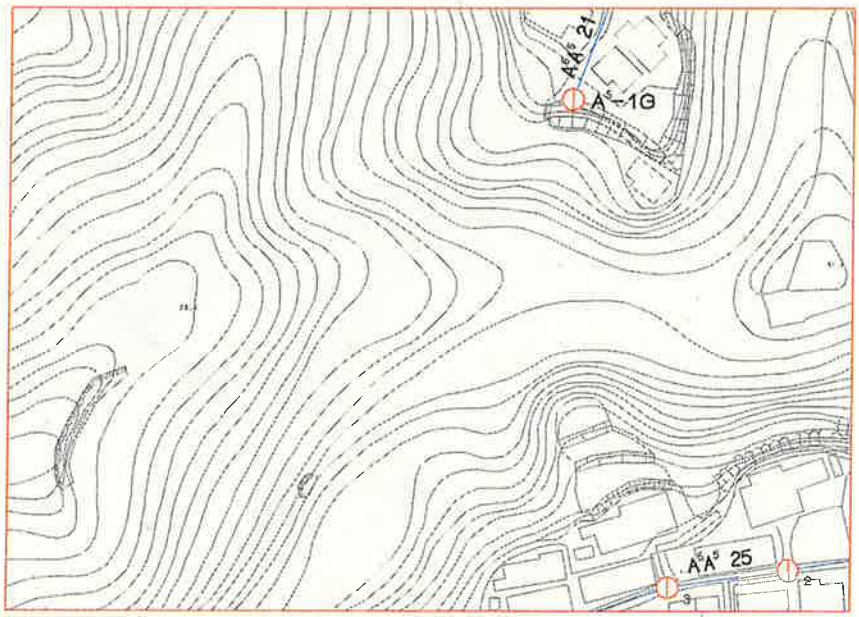


| 凡例 | | | | | | | | |
|---|---|---|---|---|---|---|---|---|
| | ◇ | 電子基準点 | ▼ | 既設地籍図根三角点 | ——— | 基本多角点　一次 | ——— | 基本多角点　既設 |
| | △ | 基本三角点 | ● | 既設地籍図根多角点 | ——— | 基本多角点　二次 | | |
| | △ | 四等三角点 | | | ——— | 基本多角点　三次 | | |
| | ▽ | 都市部官民境界基本三角点 | ① | 基本多角点 | ▽ | 街区三角点、２級基準点 | | |
| | | | | | ▼ | 街区多角点、３級基準点 | | |

# 都市部官民境界基本多角点選点手簿

| 地籍図名 | A5 24-4 | 精度区分 | 甲３ | 点　数 | 2 |
|---|---|---|---|---|---|
| 選点状況 | | | | | |

Scale=1500




| 地籍図名 | A5 45-3 | 精度区分 | 甲３ | 点　数 | 8 |
|---|---|---|---|---|---|
| 選点状況 | | | | | |

Scale=1500

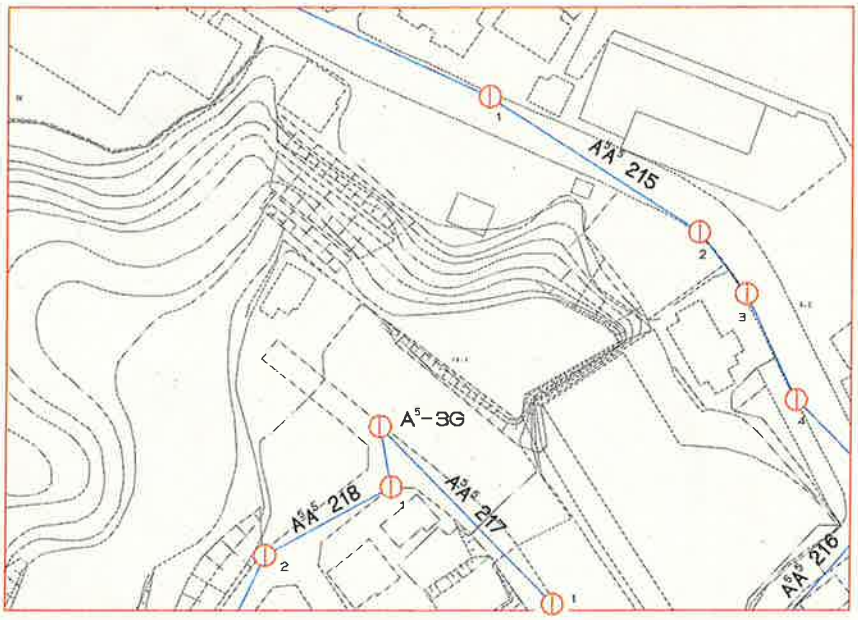


| 凡例 | | | | | | | | |
|---|---|---|---|---|---|---|---|---|
| | ◇ | 電子基準点 | ▼ | 既設地籍図根三角点 | ——— | 基本多角点　一次 | ——— | 基本多角点　既設 |
| | △ | 基本三角点 | ● | 既設地籍図根多角点 | ——— | 基本多角点　二次 | | |
| | △ | 四等三角点 | | | ——— | 基本多角点　三次 | | |
| | ▽ | 都市部官民境界基本三角点 | ◯ | 基本多角点 | ▽ | 街区三角点、２級基準点 | | |
| | | | | | ▼ | 街区多角点、３級基準点 | | |

# 都市部官民境界基本多角点選点手簿

| 地籍図名 | A5 54-2 | 精度区分 | 甲３ | 点　数 | 3 |
|---|---|---|---|---|---|
| 選点状況 | | | | | |

Scale=1500

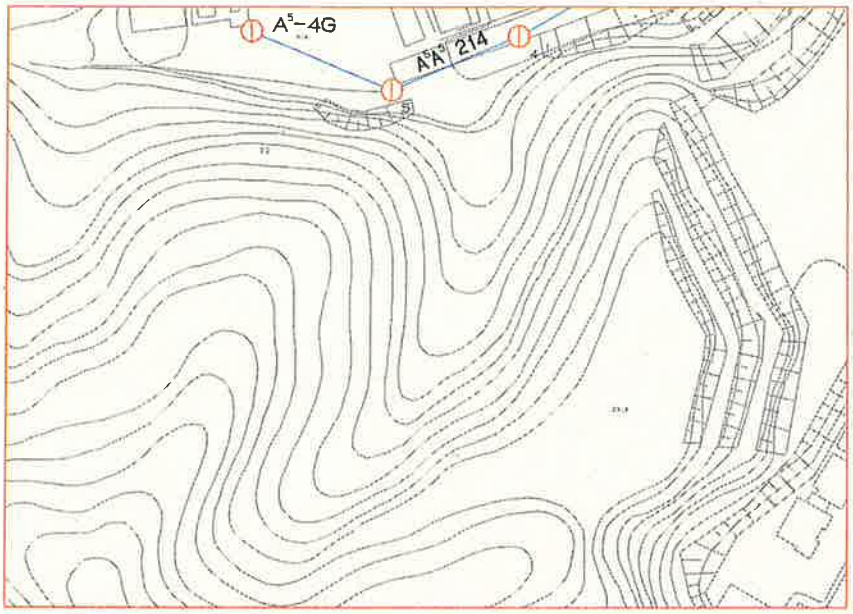


| 地籍図名 | A5 54-4 | 精度区分 | 甲３ | 点　数 | 3 |
|---|---|---|---|---|---|
| 選点状況 | | | | | |

Scale=1500

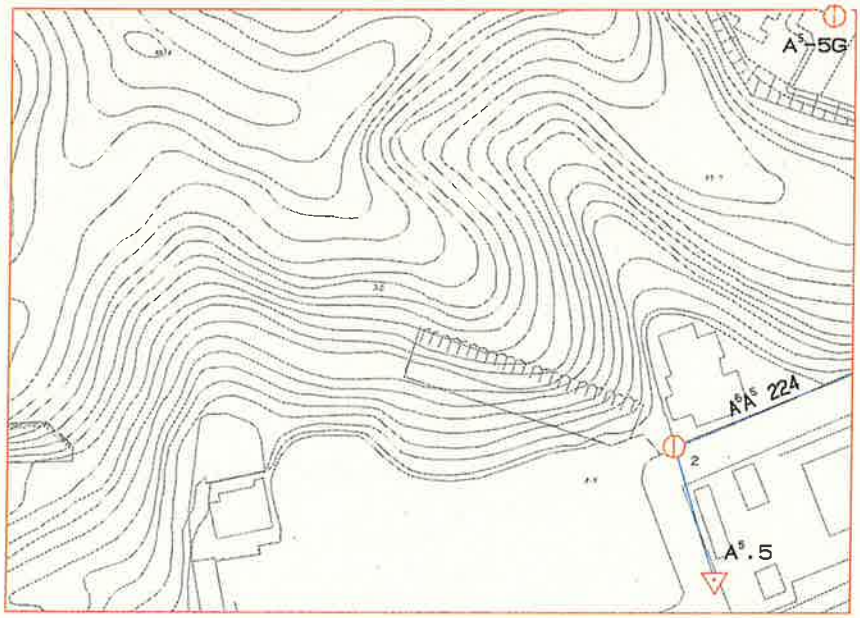


| 凡例 | | | | | | | | |
|---|---|---|---|---|---|---|---|---|
| | ◇ 電子基準点 | ▼ | 既設地籍図根三角点 | ——— | 基本多角点　一次 | ——— | 基本多角点　既設 |
| | △ 基本三角点 | ● | 既設地籍図根多角点 | ——— | 基本多角点　二次 | | |
| | △ 四等三角点 | | | ——— | 基本多角点　三次 | | |
| | ▽ 都市部官民境界基本三角点 | ◑ | 基本多角点 | ▽ | 街区三角点、２級基準点 | | |
| | | | | ▼ | 街区多角点、３級基準点 | | |

# 都市部官民境界基本多角点選点手簿

| 地籍図名 | T⁴ 54-1 | 精度区分 | 甲３ | 点　数 | 1 |
|---|---|---|---|---|---|
| 選点状況 | | | | | |

Scale=1500

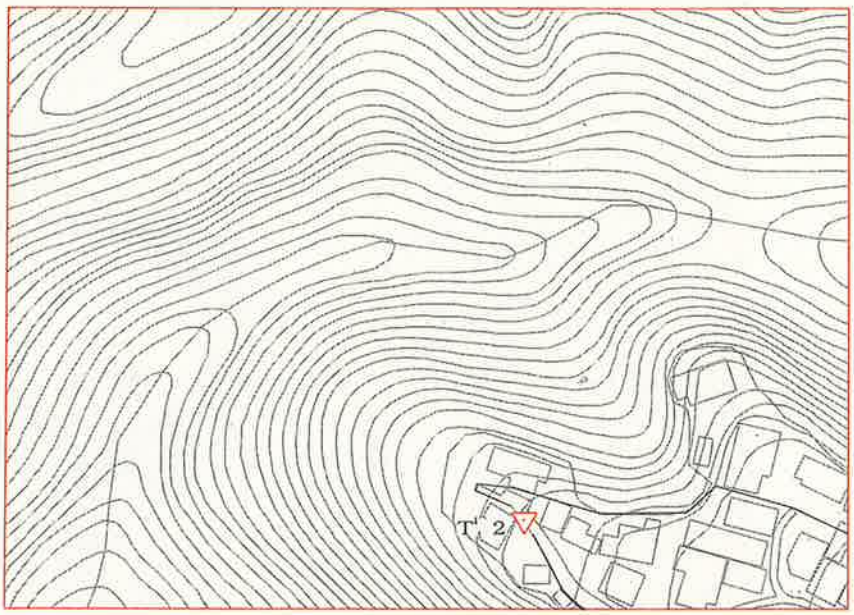


| 地籍図名 | T⁴ 54-2 | 精度区分 | 甲３ | 点　数 | 5 |
|---|---|---|---|---|---|
| 選点状況 | | | | | |

Scale=1500




| 凡例 | | | | | | | | |
|---|---|---|---|---|---|---|---|---|
| | ◇ | 電子基準点 | ▼ | 既設地籍図根三角点 | ——— | 基本多角点　一次 | ——— | 基本多角点　既設 |
| | △ | 基本三角点 | ● | 既設地籍図根多角点 | ——— | 基本多角点　二次 | | |
| | △ | 四等三角点 | | | ——— | 基本多角点　三次 | | |
| | ▽ | 都市部官民境界基本三角点 | ① | 基本多角点 | ▽ | 街区三角点、２級基準点 | | |
| | | | | | ▼ | 街区多角点、３級基準点 | | |

# 都市部官民境界基本多角点選点手簿

| 地籍図名 | T⁴ 54-3 | 精度区分 | 甲３ | 点　数 | 4 |
|---|---|---|---|---|---|
| 選点状況 | | | | | |

Scale=1500

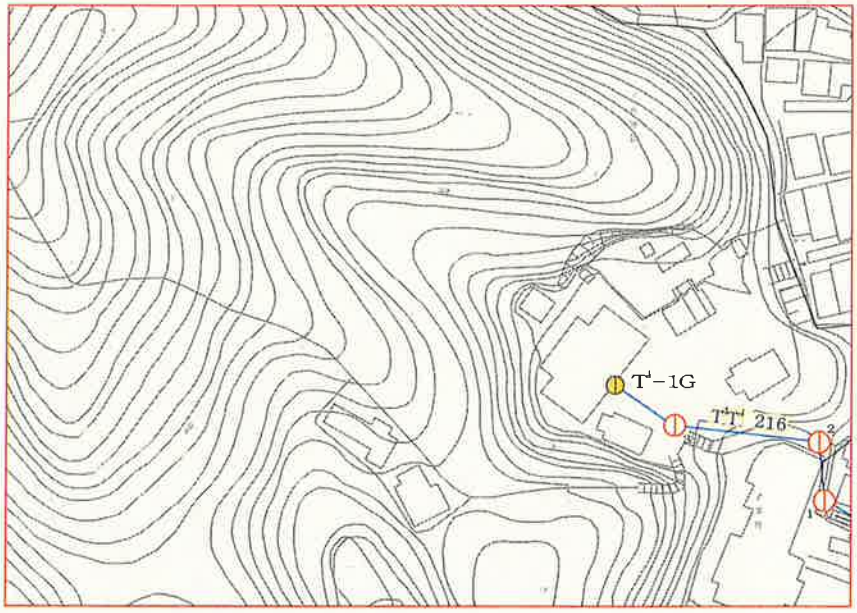


| 地籍図名 | T⁴ 54-4 | 精度区分 | 甲３ | 点　数 | 27 |
|---|---|---|---|---|---|
| 選点状況 | | | | | |

Scale=1500

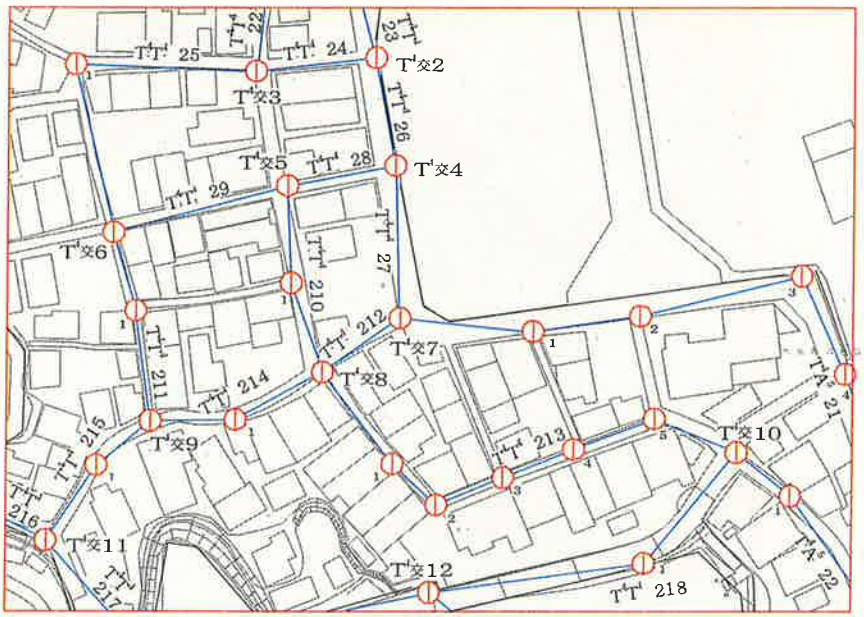


| 凡例 | | | | | | | | |
|---|---|---|---|---|---|---|---|---|
| | ◇ | 電子基準点 | ▼ | 既設地籍図根三角点 | ——— | 基本多角点　一次 | ——— | 基本多角点　既設 |
| | △ | 基本三角点 | ● | 既設地籍図根多角点 | ——— | 基本多角点　二次 | | |
| | △ | 四等三角点 | | | ——— | 基本多角点　三次 | | |
| | ▽ | 都市部官民境界基本三角点 | ⊕ | 基本多角点 | ▽ | 街区三角点、２級基準点 | | |
| | | | | | ▼ | 街区多角点、３級基準点 | | |

# 都市部官民境界基本多角点選点手簿

| 地籍図名 | T⁴ 55-1 | 精度区分 | 甲３ | 点　数 | 1 |
|---|---|---|---|---|---|
| 選点状況 | | | | | |

Scale=1500

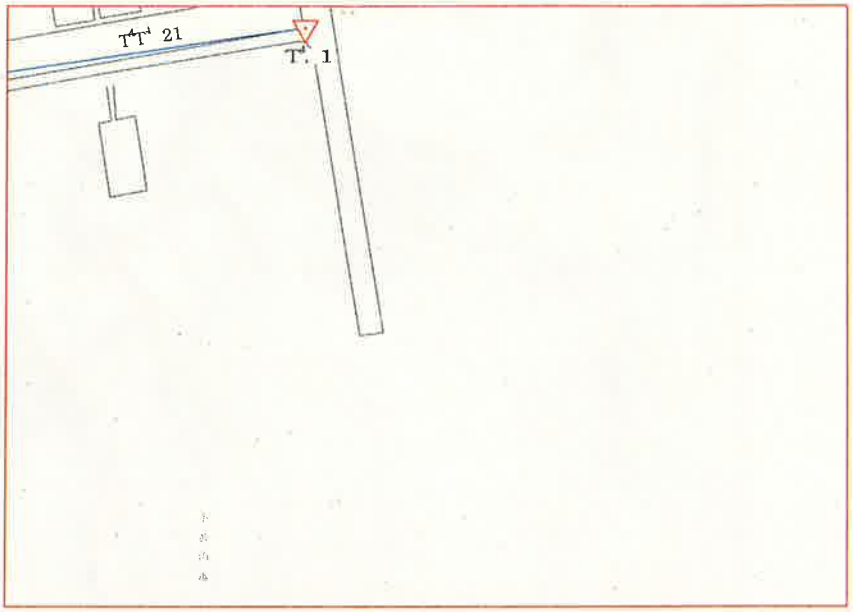


| 地籍図名 | T⁴ 55-3 | 精度区分 | 甲３ | 点　数 | 2 |
|---|---|---|---|---|---|
| 選点状況 | | | | | |

Scale=1500

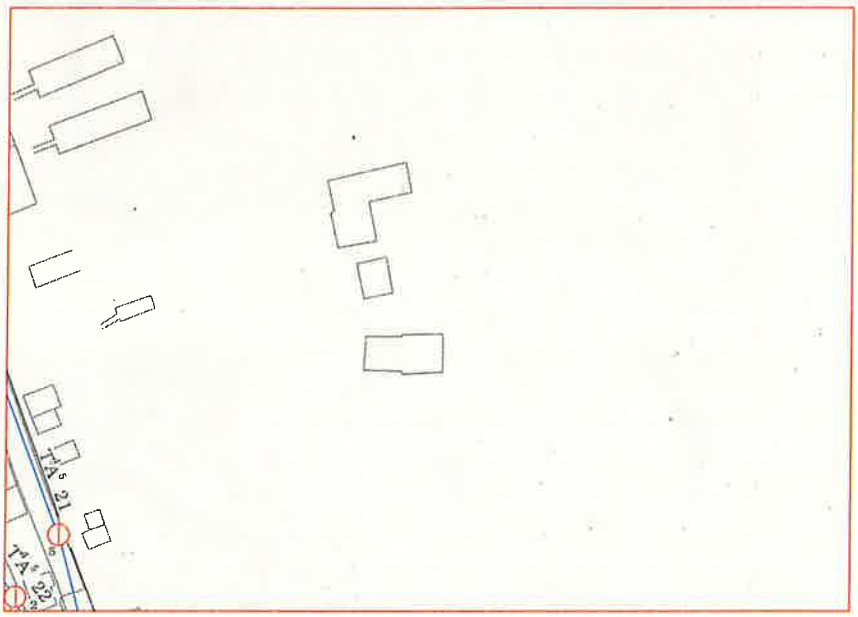


| 凡例 | | | | | | | | |
|---|---|---|---|---|---|---|---|---|
| | ◇ | 電子基準点 | ▼ | 既設地籍図根三角点 | ——— | 基本多角点　一次 | ——— | 基本多角点　既設 |
| | △ | 基本三角点 | ● | 既設地籍図根多角点 | ——— | 基本多角点　二次 | | |
| | △ | 四等三角点 | | | ——— | 基本多角点　三次 | | |
| | ▽ | 都市部官民境界基本三角点 | ① | 基本多角点 | ▽ | 街区三角点、２級基準点 | | |
| | | | | | ▼ | 街区多角点、３級基準点 | | |

# 都市部官民境界基本多角点選点手簿

| 地籍図名 | A5 14-2 | 精度区分 | 甲３ | 点　数 | 11 |
|---|---|---|---|---|---|
| 選点状況 | | | | | |

Scale=1500

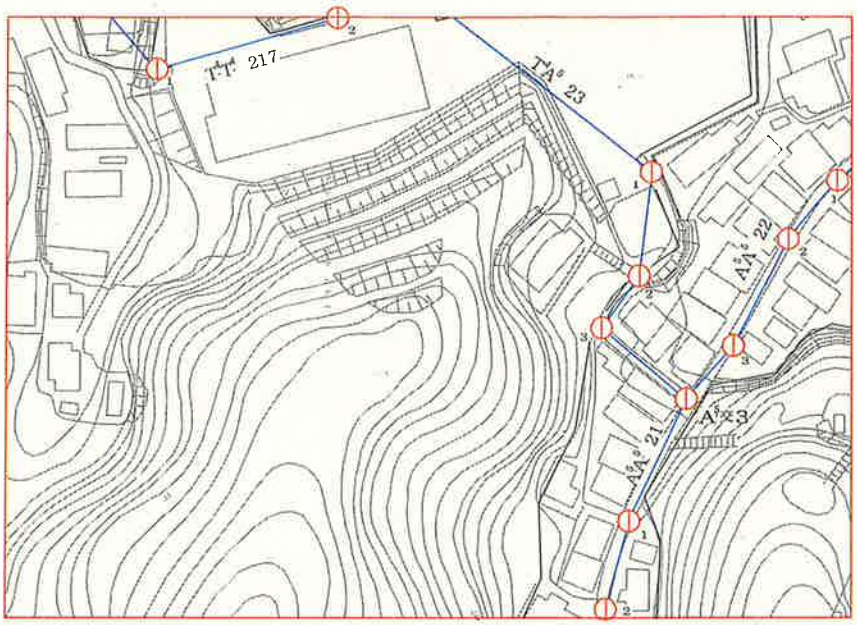


| 地籍図名 | A5 14-4 | 精度区分 | 甲３ | 点　数 | 3 |
|---|---|---|---|---|---|
| 選点状況 | | | | | |

Scale=1500

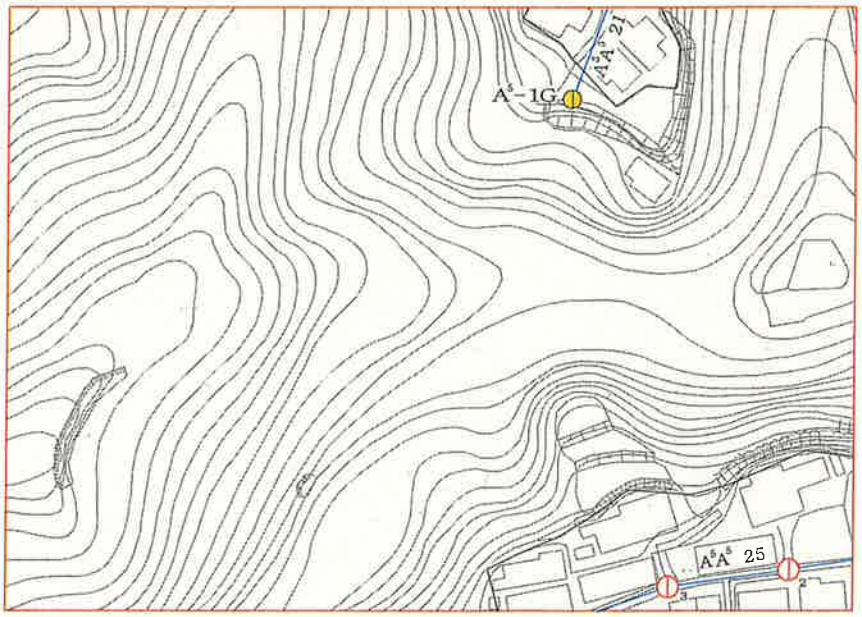


| 凡例 | | | | | | | | |
|---|---|---|---|---|---|---|---|---|
| | ◇ | 電子基準点 | ▼ | 既設地籍図根三角点 | ——— | 基本多角点　一次 | ——— | 基本多角点　既設 |
| | △ | 基本三角点 | ● | 既設地籍図根多角点 | ——— | 基本多角点　二次 | | |
| | △ | 四等三角点 | | | ——— | 基本多角点　三次 | | |
| | ▽ | 都市部官民境界基本三角点 | ⊙ | 基本多角点 | ▽ | 街区三角点、２級基準点 | | |
| | | | | | ▼ | 街区多角点、３級基準点 | | |

# 都市部官民境界基本多角点選点手簿

| 地籍図名 | A5 15-1 | 精度区分 | 甲３ | 点　数 | 6 |
|---|---|---|---|---|---|
| 選点状況 | | | | | |

Scale=1500

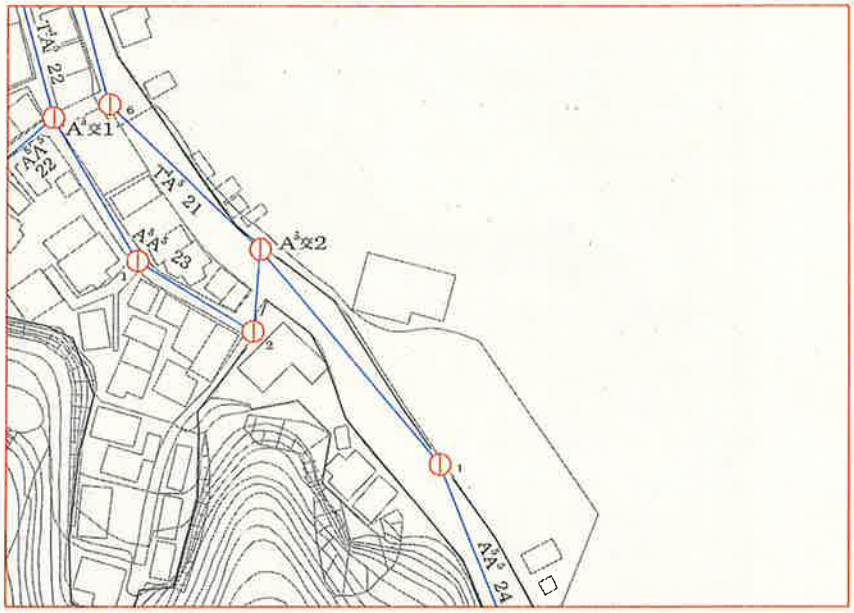


| 地籍図名 | A5 15-3 | 精度区分 | 甲３ | 点　数 | 4 |
|---|---|---|---|---|---|
| 選点状況 | | | | | |

Scale=1500

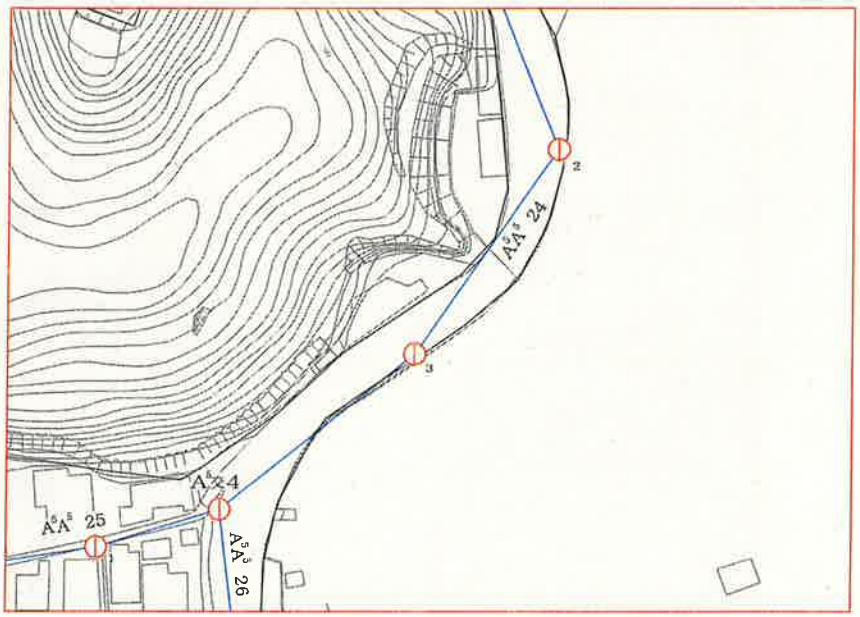


| 凡例 | | | | | | | | |
|---|---|---|---|---|---|---|---|---|
| | ◇ | 電子基準点 | ▼ | 既設地籍図根三角点 | ——— | 基本多角点　一次 | ——— | 基本多角点　既設 |
| | △ | 基本三角点 | ● | 既設地籍図根多角点 | ——— | 基本多角点　二次 | | |
| | △ | 四等三角点 | | | ——— | 基本多角点　三次 | | |
| | ▽ | 都市部官民境界基本三角点 | ① | 基本多角点 | ▽ | 街区三角点、２級基準点 | | |
| | | | | | ▼ | 街区多角点、３級基準点 | | |

# 都市部官民境界基本多角点選点手簿

| 地籍図名 | A5 24-2 | 精度区分 | 甲３ | 点　数 | 1 |
|---|---|---|---|---|---|
| 選点状況 | | | | | |

Scale=1500




| 地籍図名 | A5 24-4 | 精度区分 | 甲３ | 点　数 | 2 |
|---|---|---|---|---|---|
| 選点状況 | | | | | |

Scale=1500




| 凡例 | | | | | | | | |
|---|---|---|---|---|---|---|---|---|
| | ◇ | 電子基準点 | ▼ | 既設地籍図根三角点 | ― | 基本多角点　一次 | ― | 基本多角点　既設 |
| | △ | 基本三角点 | ● | 既設地籍図根多角点 | ― | 基本多角点　二次 | | |
| | △ | 四等三角点 | | | ― | 基本多角点　三次 | | |
| | ▽ | 都市部官民境界基本三角点 | ⊕ | 基本多角点 | ▽ | 街区三角点、２級基準点 | | |
| | | | | | ▼ | 街区多角点、３級基準点 | | |

# 都市部官民境界基本多角点選点手簿

| 地籍図名 | A5 25-1 | 精度区分 | 甲３ | 点　数 | 4 |
|---|---|---|---|---|---|
| 選点状況 | | | | | |

Scale=1500

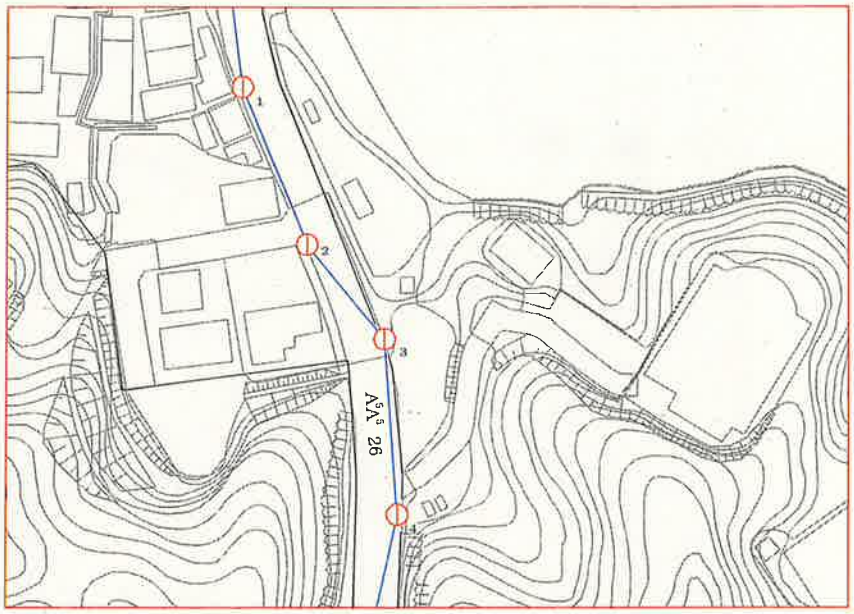


| 地籍図名 | A5 25-3 | 精度区分 | 甲３ | 点　数 | 5 |
|---|---|---|---|---|---|
| 選点状況 | | | | | |

Scale=1500




| 凡例 | | | | | | | | |
|---|---|---|---|---|---|---|---|---|
| | ◇ | 電子基準点 | ▼ | 既設地籍図根三角点 | ——— | 基本多角点　一次 | ——— | 基本多角点　既設 |
| | △ | 基本三角点 | ● | 既設地籍図根多角点 | ——— | 基本多角点　二次 | | |
| | △ | 四等三角点 | | | ——— | 基本多角点　三次 | | |
| | ▽ | 都市部官民境界基本三角点 | ① | 基本多角点 | ▽ | 街区三角点、２級基準点 | | |
| | | | | | ▼ | 街区多角点、３級基準点 | | |

# 都市部官民境界基本多角点選点手簿

| 地籍図名 | A5 34-2 | 精度区分 | 甲３ | 点　数 | 1 |
|---|---|---|---|---|---|
| 選点状況 | | | | | |

Scale=1500

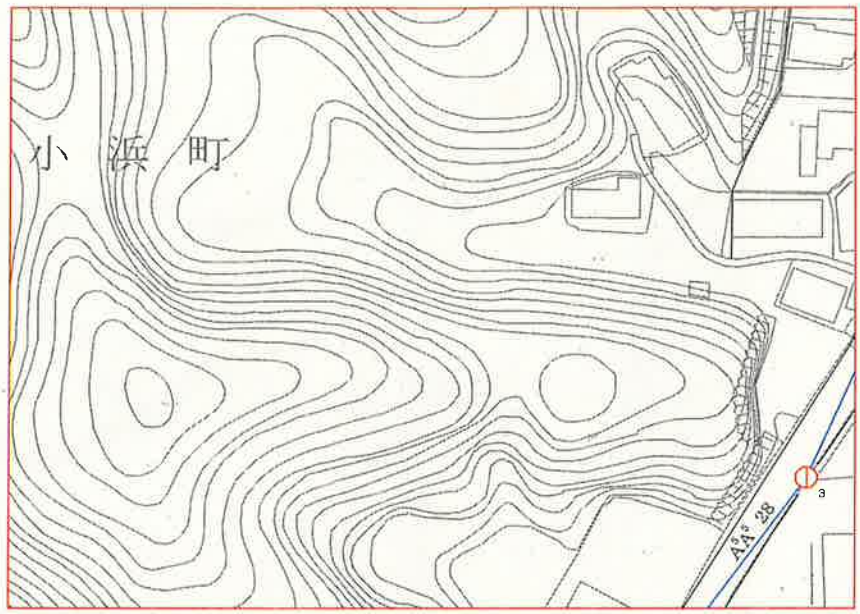


| 地籍図名 | A5 34-4 | 精度区分 | 甲３ | 点　数 | 5 |
|---|---|---|---|---|---|
| 選点状況 | | | | | |

Scale=1500

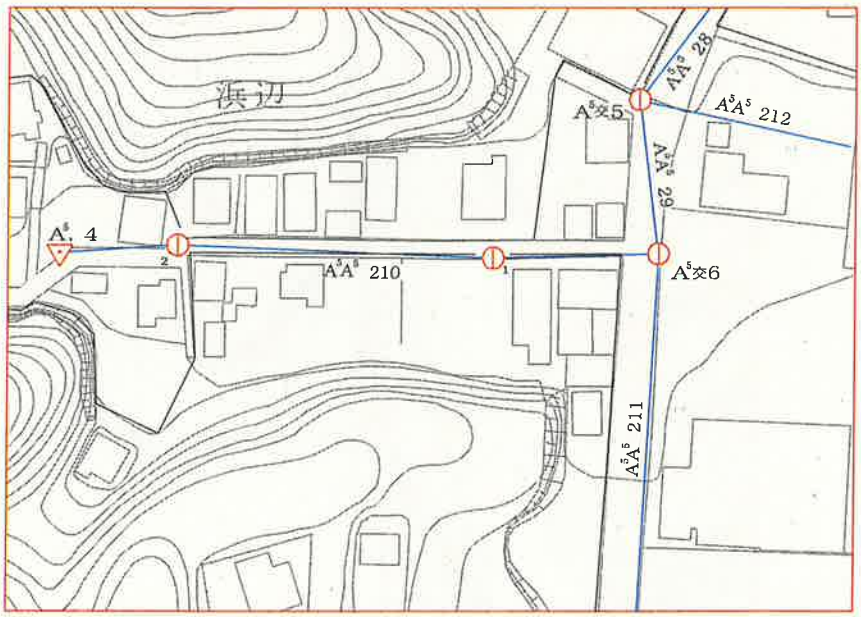


| 凡例 | | | | | | | | |
|---|---|---|---|---|---|---|---|---|
| | ◇ | 電子基準点 | ▼ | 既設地籍図根三角点 | ——— | 基本多角点　一次 | ——— | 基本多角点　既設 |
| | △ | 基本三角点 | ● | 既設地籍図根多角点 | ——— | 基本多角点　二次 | | |
| | △ | 四等三角点 | | | ——— | 基本多角点　三次 | | |
| | ▽ | 都市部官民境界基本三角点 | ① | 基本多角点 | ▽ | 街区三角点、２級基準点 | | |
| | | | | | ▼ | 街区多角点、３級基準点 | | |

# 都市部官民境界基本多角点選点手簿

| 地籍図名 | A5 35-1 | 精度区分 | 甲３ | 点　数 | 2 |
|---|---|---|---|---|---|
| 選点状況 | | | | | |

Scale=1500

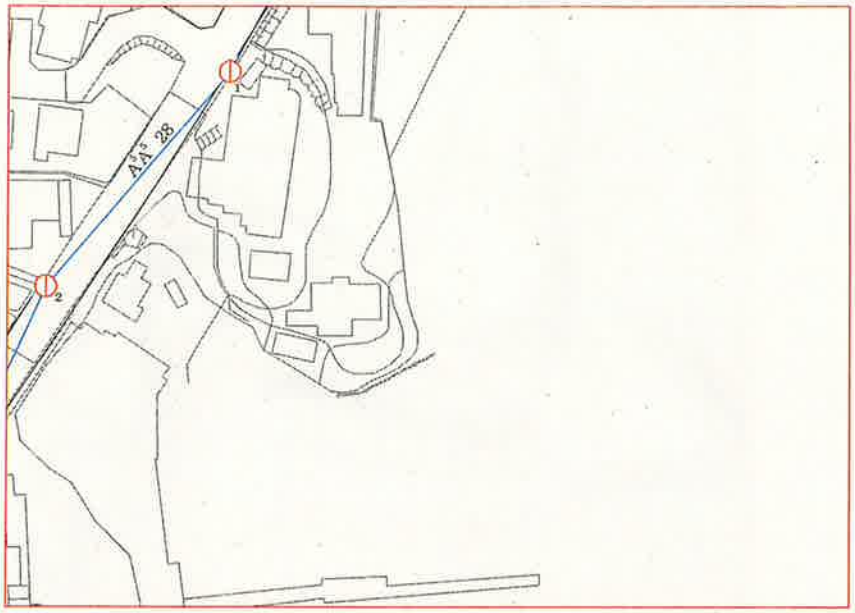


| 地籍図名 | A5 35-3 | 精度区分 | 甲３ | 点　数 | 2 |
|---|---|---|---|---|---|
| 選点状況 | | | | | |

Scale=1500




| 凡例 | | | | | | | | |
|---|---|---|---|---|---|---|---|---|
| | ◇ | 電子基準点 | ▼ | 既設地籍図根三角点 | ——— | 基本多角点　一次 | ——— | 基本多角点　既設 |
| | △ | 基本三角点 | ● | 既設地籍図根多角点 | ——— | 基本多角点　二次 | | |
| | △ | 四等三角点 | | | ——— | 基本多角点　三次 | | |
| | ▽ | 都市部官民境界基本三角点 | ⊕ | 基本多角点 | ▽ | 街区三角点、２級基準点 | | |
| | | | | | ▼ | 街区多角点、３級基準点 | | |

# 都市部官民境界基本多角点選点手簿

| 地籍図名 | A5 44-2 | 精度区分 | 甲３ | 点　数 | 3 |
|---|---|---|---|---|---|
| 選点状況 | | | | | |

Scale=1500

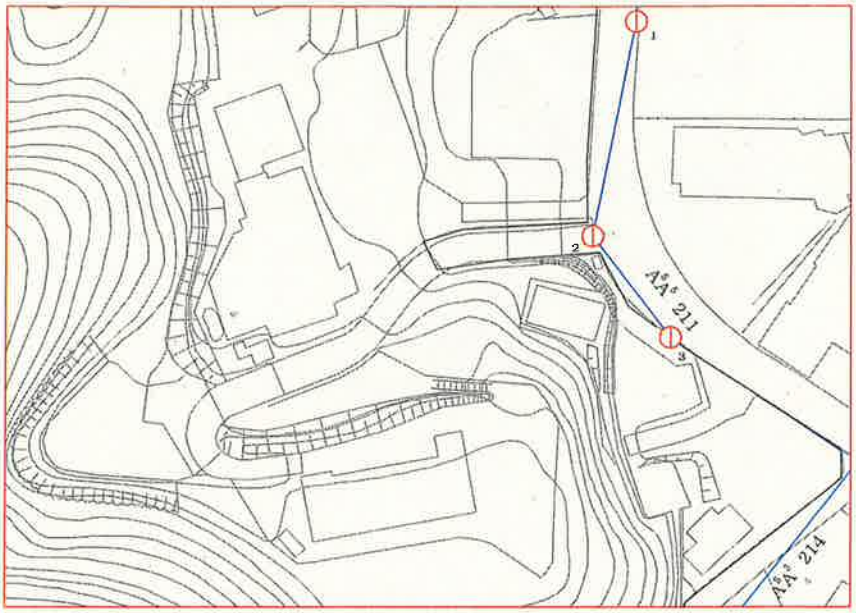


| 地籍図名 | A5 44-4 | 精度区分 | 甲３ | 点　数 | 3 |
|---|---|---|---|---|---|
| 選点状況 | | | | | |

Scale=1500




| 凡例 | | | | | | | | |
|---|---|---|---|---|---|---|---|---|
| | ◇ | 電子基準点 | ▼ | 既設地籍図根三角点 | ― | 基本多角点　一次 | ― | 基本多角点　既設 |
| | △ | 基本三角点 | ● | 既設地籍図根多角点 | ― | 基本多角点　二次 | | |
| | △ | 四等三角点 | | | ― | 基本多角点　三次 | | |
| | ▽ | 都市部官民境界基本三角点 | ① | 基本多角点 | ▽ | 街区三角点、２級基準点 | | |
| | | | | | ▼ | 街区多角点、３級基準点 | | |

# 都市部官民境界基本多角点選点手簿

| 地籍図名 | A5 45-1 | 精度区分 | 甲３ | 点　数 | 4 |
|---|---|---|---|---|---|
| 選点状況 | | | | | |

Scale=1500

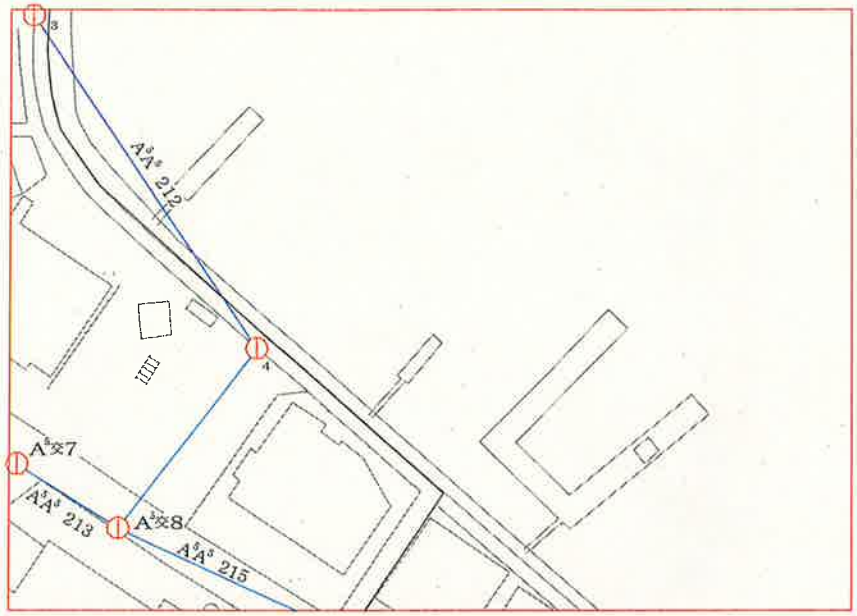


| 地籍図名 | A5 45-3 | 精度区分 | 甲３ | 点　数 | 8 |
|---|---|---|---|---|---|
| 選点状況 | | | | | |

Scale=1500

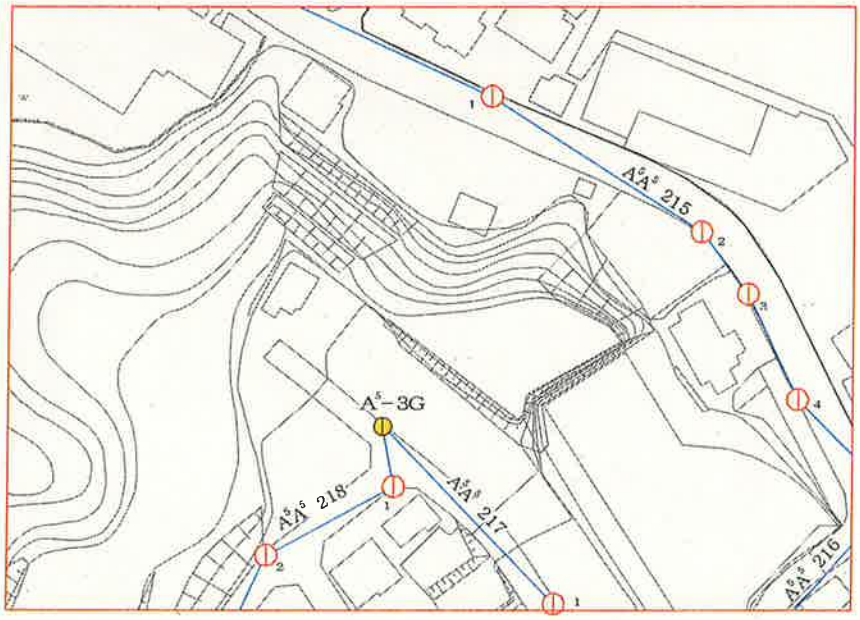


| 凡例 | | | | | | | | |
|---|---|---|---|---|---|---|---|---|
| | ◇ | 電子基準点 | ▼ | 既設地籍図根三角点 | ——— | 基本多角点　一次 | ——— | 基本多角点　既設 |
| | △ | 基本三角点 | ● | 既設地籍図根多角点 | ——— | 基本多角点　二次 | | |
| | △ | 四等三角点 | | | ——— | 基本多角点　三次 | | |
| | ▽ | 都市部官民境界基本三角点 | ① | 基本多角点 | ▽ | 街区三角点、２級基準点 | | |
| | | | | | ▼ | 街区多角点、３級基準点 | | |

# 都市部官民境界基本多角点選点手簿

| 地籍図名 | A5 45-4 | 精度区分 | 甲３ | 点　数 | 1 |
|---|---|---|---|---|---|
| 選点状況 | | | | | |

Scale=1500

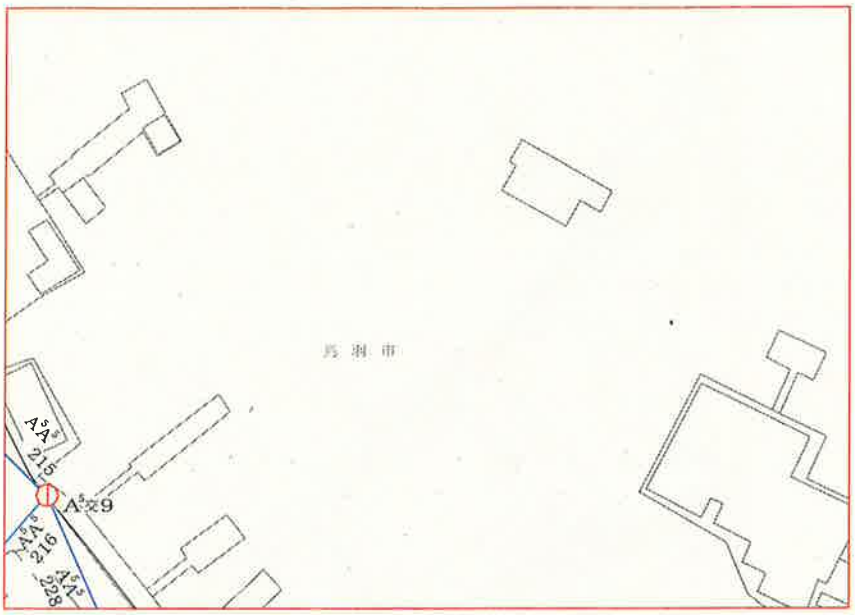


| 地籍図名 | A5 54-2 | 精度区分 | 甲３ | 点　数 | 3 |
|---|---|---|---|---|---|
| 選点状況 | | | | | |

Scale=1500

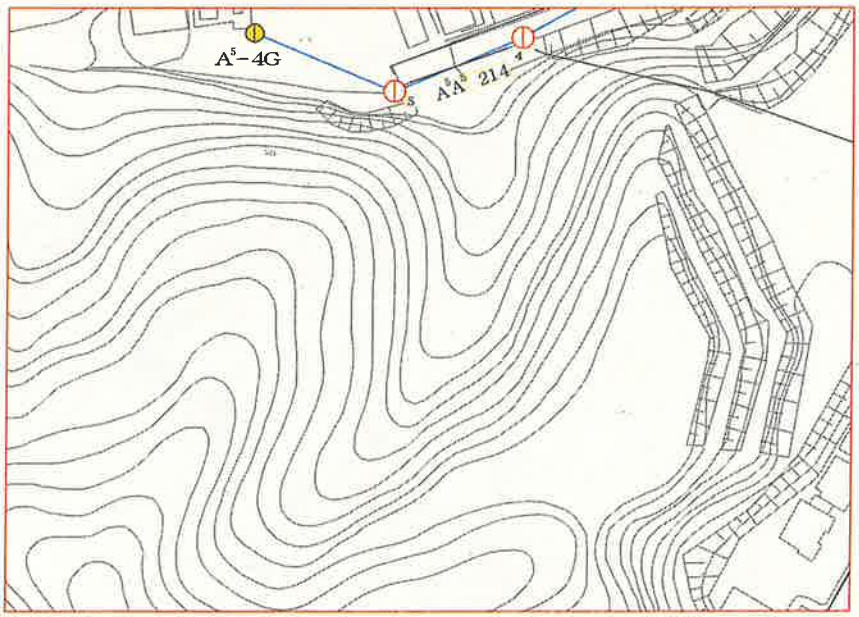


| 凡例 | | | | | | | | |
|---|---|---|---|---|---|---|---|---|
| | ◇ | 電子基準点 | ▼ | 既設地籍図根三角点 | ——— | 基本多角点　一次 | ——— | 基本多角点　既設 |
| | △ | 基本三角点 | ● | 既設地籍図根多角点 | ——— | 基本多角点　二次 | | |
| | △ | 四等三角点 | | | ——— | 基本多角点　三次 | | |
| | ▽ | 都市部官民境界基本三角点 | ⊙ | 基本多角点 | ▽ | 街区三角点、２級基準点 | | |
| | | | | | ▼ | 街区多角点、３級基準点 | | |

# 都市部官民境界基本多角点選点手簿

| 地籍図名 | A5 54-4 | 精度区分 | 甲３ | 点　数 | 3 |
|---|---|---|---|---|---|
| 選点状況 | | | | | |

Scale=1500

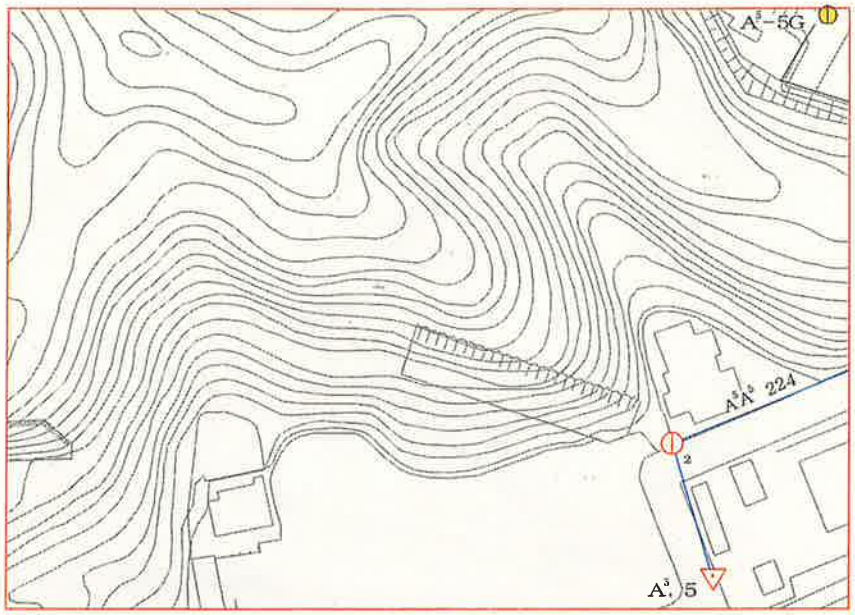


| 地籍図名 | A5 55-1 | 精度区分 | 甲３ | 点　数 | 17 |
|---|---|---|---|---|---|
| 選点状況 | | | | | |

Scale=1500

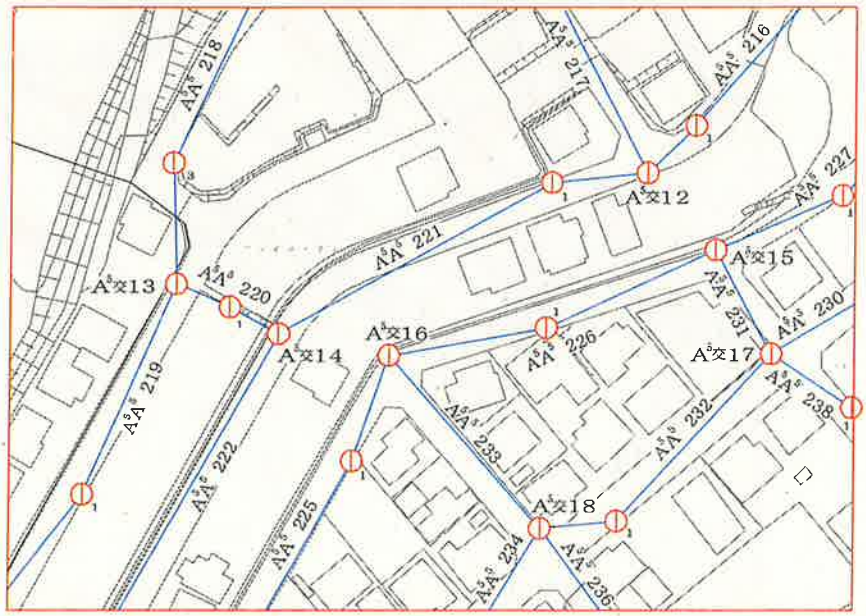


| 凡例 | | | | | | | | |
|---|---|---|---|---|---|---|---|---|
| | ◇ | 電子基準点 | ▼ | 既設地籍図根三角点 | ——— | 基本多角点　一次 | ——— | 基本多角点　既設 |
| | △ | 基本三角点 | ● | 既設地籍図根多角点 | ——— | 基本多角点　二次 | | |
| | △ | 四等三角点 | | | ——— | 基本多角点　三次 | | |
| | ▽ | 都市部官民境界基本三角点 | ⊕ | 基本多角点 | ▽ | 街区三角点、２級基準点 | | |
| | | | | | ▼ | 街区多角点、３級基準点 | | |

# 都市部官民境界基本多角点選点手簿

| 地籍図名 | A5 55-2 | 精度区分 | 甲３ | 点　数 | 9 |
|---|---|---|---|---|---|
| 選点状況 | | | | | |

Scale=1500

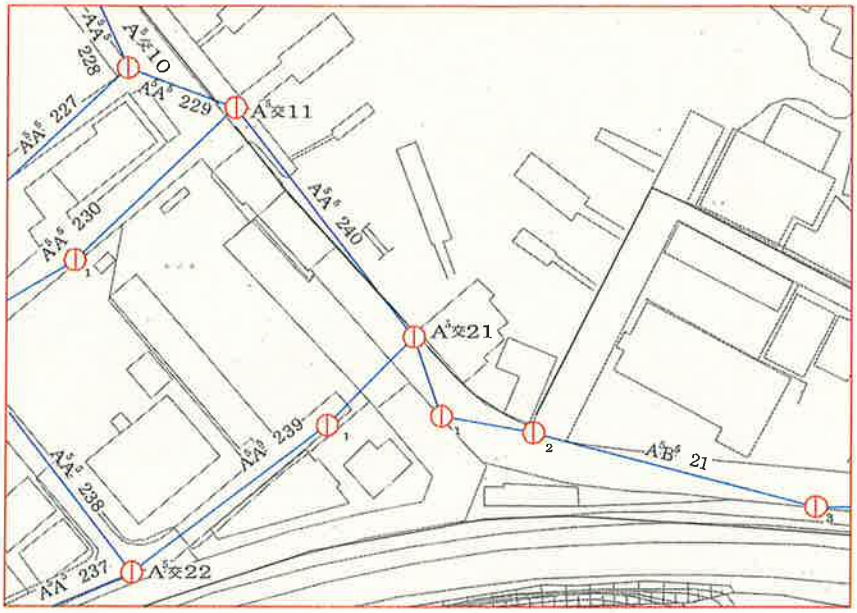


| 地籍図名 | A5 55-3 | 精度区分 | 甲３ | 点　数 | 12 |
|---|---|---|---|---|---|
| 選点状況 | | | | | |

Scale=1500

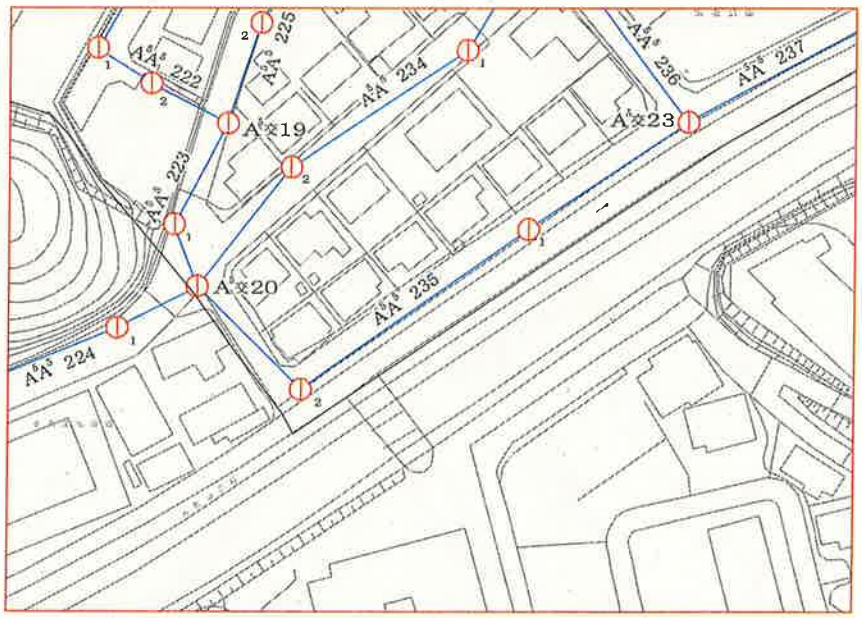


| 凡例 | | | | | | | | |
|---|---|---|---|---|---|---|---|---|
| | ◇ | 電子基準点 | ▼ | 既設地籍図根三角点 | ——— | 基本多角点　一次 | ——— | 基本多角点　既設 |
| | △ | 基本三角点 | ● | 既設地籍図根多角点 | ——— | 基本多角点　二次 | | |
| | △ | 四等三角点 | | | ——— | 基本多角点　三次 | | |
| | ▽ | 都市部官民境界基本三角点 | ⊙ | 基本多角点 | ▽ | 街区三角点、２級基準点 | | |
| | | | | | ▼ | 街区多角点、３級基準点 | | |

# 都市部官民境界基本多角点選点手簿

| 地籍図名 | $A^5$ 55-4 | 精度区分 | 甲３ | 点　数 | 1 |
|---|---|---|---|---|---|
| 選点状況 | | | | | |

Scale=1500

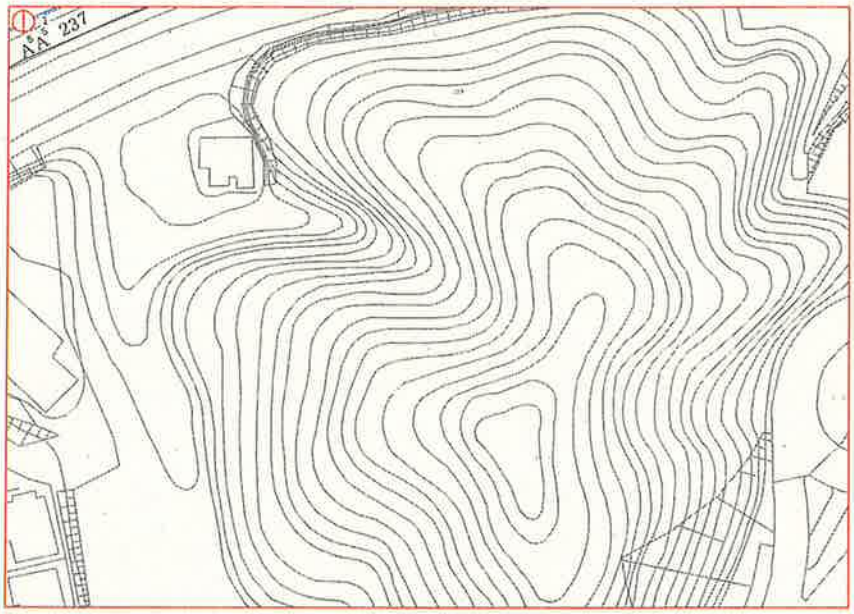


| 地籍図名 | $B^5$ 51-1 | 精度区分 | 甲３ | 点　数 | 1 |
|---|---|---|---|---|---|
| 選点状況 | | | | | |

Scale=1500

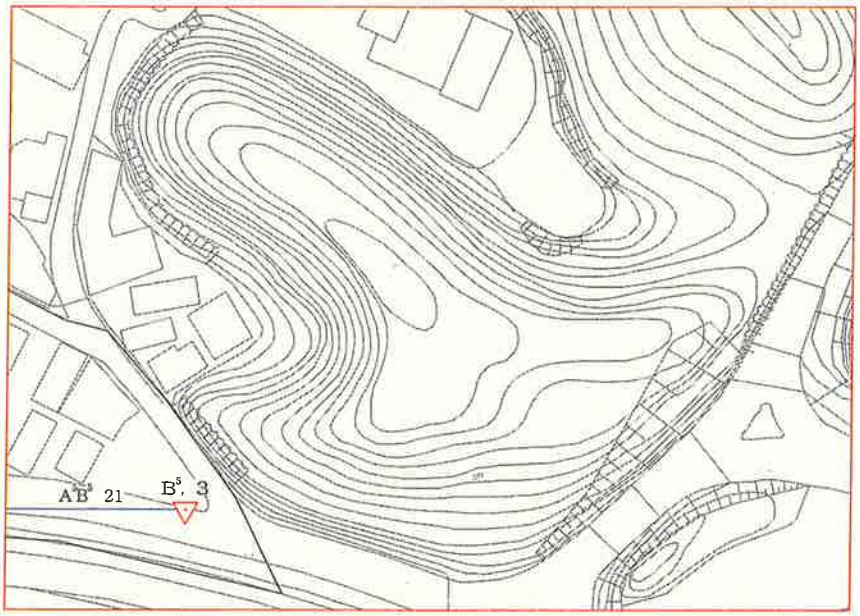


| 凡例 | | | | | | | | | |
|---|---|---|---|---|---|---|---|---|---|
| | ◇ | 電子基準点 | ▼ | 既設地籍図根三角点 | ——— | 基本多角点　一次 | ——— | 基本多角点　既設 |
| | △ | 基本三角点 | ● | 既設地籍図根多角点 | ——— | 基本多角点　二次 | | |
| | △ | 四等三角点 | | | ——— | 基本多角点　三次 | | |
| | ▽ | 都市部官民境界基本三角点 | ⓘ | 基本多角点 | ▽ | 街区三角点、２級基準点 | | |
| | | | | | ▼ | 街区多角点、３級基準点 | | |

三重県鳥羽市堅神町・屋内町・池上町地内

# 都市部官民境界基本調査簿

1冊の内第1号

街区番号1番から76番まで

| | |
|---|---|
| 調査期間 | 平成27年8月6日から<br>平成28年3月25日まで |
| 認証年月日<br>番号 | 平成　年　月　日まで<br> |
| 実施機関 | 国土交通省中部地方整備局<br>建政部 |

| 都市部官民境界基本多角点、都市部官民境界基本細部点の区分 | 番号 | 座標値 X m | 座標値 Y m | 標高 | 都市部官民境界基本調査図の番号 |
|---|---|---|---|---|---|
| 都市部官民境界基本三角点 | F5,1 | −168,127 156 | 75,022 542 | 3 326 | F5 35-3 |
| 都市部官民境界基本三角点 | F5,2 | −168,416 956 | 74,367 210 | 10 494 | F5 43-3 |
| 都市部官民境界基本三角点 | G5,2 | −167,930 770 | 75,775 477 | 2 286 | G5 22-4 |
| 都市部官民境界基本三角点 | G5,3 | −168,036 897 | 76,174 330 | 5 169 | G5 33-2 |
| 都市部官民境界基本三角点 | G5,4 | −168,564 983 | 75,777 416 | 19 594 | G5 52-2 |
| 都市部官民境界基本三角点 | N5,1 | −168,787 639 | 75,338 937 | 9 769 | N5 11-1 |
| 都市部官民境界基本多角点 | F5交1 | −168,178 579 | 75,183 973 | 1 849 | F5 35-4 |
| 都市部官民境界基本多角点 | F5交2 | −168,238 078 | 75,187 166 | 1 604 | F5 35-4 |
| 都市部官民境界基本多角点 | F5交3 | −168,343 142 | 75,197 616 | 1 741 | F5 45-2 |
| 都市部官民境界基本多角点 | F5交4 | −168,347 459 | 75,147 751 | 2 366 | F5 45-2 |
| 都市部官民境界基本多角点 | F5交5 | −168,382 252 | 75,099 066 | 3 172 | F5 45-4 |
| 都市部官民境界基本多角点 | F5交6 | −168,231 602 | 75,067 027 | 2 114 | F5 35-3 |
| 都市部官民境界基本多角点 | F5交7 | −168,230 052 | 74,997 940 | 1 512 | F5 35-3 |
| 都市部官民境界基本多角点 | F5交8 | −168,307 735 | 75,037 612 | 6 686 | F5 45-1 |
| 都市部官民境界基本多角点 | F5交9 | −168,321 519 | 74,989 420 | 3 357 | F5 45-1 |
| 都市部官民境界基本多角点 | F5交10 | −168,375 419 | 74,950 157 | 6 372 | F5 45-3 |
| 都市部官民境界基本多角点 | F5交11 | −168,333 777 | 74,891 904 | 2 637 | F5 44-2 |
| 都市部官民境界基本多角点 | F5交12 | −168,226 465 | 74,831 913 | 4 354 | F5 34-4 |
| 都市部官民境界基本多角点 | F5交13 | −168,610 007 | 75,234 977 | 14 034 | F5 55-2 |
| 都市部官民境界基本多角点 | F5交14 | −168,638 413 | 75,161 642 | 16 706 | F5 55-4 |
| 都市部官民境界基本多角点 | F5交15 | −168,500 932 | 74,952 270 | 8 522 | F5 55-1 |
| 都市部官民境界基本多角点 | F5交16 | −168,473 515 | 74,899 193 | 6 272 | F5 44-4 |
| 都市部官民境界基本多角点 | F5交17 | −168,462 949 | 74,825 756 | 5 504 | F5 44-4 |
| 都市部官民境界基本多角点 | F5交18 | −168,350 964 | 74,572 260 | 6 998 | F5 44-1 |
| 都市部官民境界基本多角点 | F5交19 | −168,284 353 | 75,177 421 | 1 613 | F5 45-2 |
| 都市部官民境界基本多角点 | F5交20 | −168,280 887 | 75,157 348 | 1 840 | F5 45-2 |
| 都市部官民境界基本多角点 | G5交1 | −168,017 649 | 75,929 193 | 2 479 | G5 32-2 |
| 都市部官民境界基本多角点 | G5交2 | −168,166 872 | 75,970 889 | 15 223 | G5 33-3 |
| 都市部官民境界基本多角点 | G5交3 | −168,264 257 | 76,065 293 | 20 632 | G5 43-1 |
| 都市部官民境界基本多角点 | G5交4 | −168,298 559 | 75,989 377 | 20 583 | G5 43-1 |
| 都市部官民境界基本多角点 | G5 | −168,182 630 | 75,93 557 | 14 335 | G5 32-4 |

| 都市部官民境界基本多角点、都市部官民境界基本細部点の区分 | 番号 | 座標値 X m | 座標値 Y m | 標高 | 都市部官民境界基本調査図の番号 |
|---|---|---|---|---|---|
| 都市部官民境界基本多角点 | G5交6 | −168,196 469 | 75,903 411 | 14 487 | G5 32-4 |
| 都市部官民境界基本多角点 | G5交7 | −168,313 023 | 75,956 831 | 20 497 | G5 43-1 |
| 都市部官民境界基本多角点 | G5交8 | −168,324 010 | 75,919 207 | 20 119 | G5 42-2 |
| 都市部官民境界基本多角点 | G5交9 | −168,210 406 | 75,872 869 | 14 283 | G5 32-4 |
| 都市部官民境界基本多角点 | G5交10 | −168,338 189 | 75,887 437 | 18 942 | G5 42-2 |
| 都市部官民境界基本多角点 | G5交11 | −168,351 926 | 75,857 871 | 17 552 | G5 42-2 |
| 都市部官民境界基本多角点 | G5交12 | −168,366 282 | 75,826 010 | 16 811 | G5 42-2 |
| 都市部官民境界基本多角点 | G5交13 | −168,380 353 | 75,794 608 | 16 076 | G5 42-4 |
| 都市部官民境界基本多角点 | G5交14 | −168,395 043 | 75,761 478 | 15 311 | G5 42-3 |
| 都市部官民境界基本多角点 | G5交15 | −168,410 060 | 75,728 579 | 14 513 | G5 42-3 |
| 都市部官民境界基本多角点 | G5交16 | −168,423 453 | 75,698 320 | 13 779 | G5 42-3 |
| 都市部官民境界基本多角点 | G5交17 | −168,444 062 | 75,667 130 | 12 904 | G5 42-3 |
| 都市部官民境界基本多角点 | G5交18 | −168,481 385 | 75,869 556 | 17 550 | G5 42-4 |
| 都市部官民境界基本多角点 | G5交19 | −168,513 720 | 75,856 141 | 16 992 | G5 52-2 |
| 都市部官民境界基本多角点 | G5交20 | −168,522 198 | 75,818 371 | 16 209 | G5 52-2 |
| 都市部官民境界基本多角点 | G5交21 | −168,539 664 | 75,793 107 | 15 719 | G5 52-2 |
| 都市部官民境界基本多角点 | G5交22 | −168,475 144 | 75,763 732 | 14 909 | G5 42-3 |
| 都市部官民境界基本多角点 | G5交23 | −168,334 342 | 75,624 735 | 12 563 | G5 42-1 |
| 都市部官民境界基本多角点 | G5交24 | −168,388 078 | 75,552 925 | 7 927 | G5 41-4 |
| 都市部官民境界基本多角点 | G5交25 | −168,396 310 | 75,500 141 | 6 350 | G5 41-4 |
| 都市部官民境界基本多角点 | G5交26 | −168,419 439 | 75,501 405 | 5 241 | G5 41-4 |
| 都市部官民境界基本多角点 | G5交27 | −168,357 532 | 75,441 981 | 6 026 | G5 41-2 |
| 都市部官民境界基本多角点 | G5交28 | −168,157 815 | 75,566 268 | 4 337 | G5 31-4 |
| 都市部官民境界基本多角点 | G5交29 | −168,176 914 | 75,504 463 | 4 419 | G5 31-4 |
| 都市部官民境界基本多角点 | G5交30 | −168,563 374 | 75,577 555 | 7 259 | G5 51-2 |
| 都市部官民境界基本多角点 | G5交31 | −168,591 754 | 75,368 120 | 7 005 | G5 51-1 |
| 都市部官民境界基本多角点 | G5交32 | −168,649 424 | 75,376 490 | 7 693 | G5 51-3 |
| 都市部官民境界基本多角点 | G5交33 | −168,687 565 | 75,389 026 | 8 102 | G5 51-3 |
| 都市部官民境界基本多角点 | G5交34 | −168,744 945 | 75,294 042 | 10 605 | G5 51-3 |
| 都市部官民境界基本多角点 | G5交35 | −168,665 777 | 75,479 098 | 7 689 | G5 51-4 |
| 都市部官民境界基本多角点 | G5交36 | −168,459 959 | 75,404 921 | 6 689 | G5 41-3 |

| 都市部官民境界基本多角点、都市部官民境界基本細部点の区分 | 番号 | 座標値 X m | 座標値 Y m | 標高 | 都市部官民境界基本調査図の番号 |
|---|---|---|---|---|---|
| 都市部官民境界基本多角点 | F5F5 11-1 | -168,188 697 | 75,096 565 | 2 089 | F5 35-4 |
| 都市部官民境界基本多角点 | F5F5 13-1 | -168,220 132 | 75,141 486 | 1 148 | F5 35-4 |
| 都市部官民境界基本多角点 | F5F5 13-2 | -168,212 311 | 75,095 002 | 1 359 | F5 35-4 |
| 都市部官民境界基本多角点 | F5F5 13-3 | -168,210 755 | 75,066 530 | 1 423 | F5 35-3 |
| 都市部官民境界基本多角点 | F5F5 13-4 | -168,167 543 | 75,030 632 | 2 567 | F5 35-3 |
| 都市部官民境界基本多角点 | F5F5 16-1 | -168,264 234 | 75,160 064 | 1 649 | F5 45-2 |
| 都市部官民境界基本多角点 | F5F5 16-2 | -168,236 179 | 75,113 150 | 1 380 | F5 35-4 |
| 都市部官民境界基本多角点 | F5F5 16-3 | -168,230 766 | 75,095 575 | 1 994 | F5 35-4 |
| 都市部官民境界基本多角点 | F5F5 16-4 | -168,233 484 | 75,082 687 | 1 841 | F5 35-4 |
| 都市部官民境界基本多角点 | F5F5 17-1 | -168,228 677 | 75,049 149 | 1 743 | F5 35-3 |
| 都市部官民境界基本多角点 | F5F5 17-2 | -168,240 507 | 75,044 141 | 2 325 | F5 35-3 |
| 都市部官民境界基本多角点 | F5F5 18-1 | -168,189 734 | 75,010 875 | 1 383 | F5 35-3 |
| 都市部官民境界基本多角点 | F5F5 19-1 | -168,273 645 | 74,998 296 | 1 863 | F5 45-1 |
| 都市部官民境界基本多角点 | F5F5 111-1 | -168,256 467 | 75,059 218 | 3 515 | F5 45-1 |
| 都市部官民境界基本多角点 | F5F5 111-2 | -168,270 629 | 75,072 857 | 6 019 | F5 45-1 |
| 都市部官民境界基本多角点 | F5F5 111-3 | -168,286 792 | 75,079 435 | 6 688 | F5 45-2 |
| 都市部官民境界基本多角点 | F5F5 111-4 | -168,296 142 | 75,057 141 | 6 907 | F5 45-1 |
| 都市部官民境界基本多角点 | F5F5 112-1 | -168,349 238 | 75,091 256 | 4 173 | F5 45-2 |
| 都市部官民境界基本多角点 | F5F5 112-2 | -168,339 924 | 75,075 388 | 4 966 | F5 45-2 |
| 都市部官民境界基本多角点 | F5F5 112-3 | -168,332 342 | 75,044 525 | 6 928 | F5 45-1 |
| 都市部官民境界基本多角点 | F5F5 113-1 | -168,359 366 | 75,115 017 | 2 627 | F5 45-2 |
| 都市部官民境界基本多角点 | F5F5 114-1 | -168,531 643 | 75,237 495 | 9 251 | F5 55-2 |
| 都市部官民境界基本多角点 | F5F5 114-2 | -168,508 883 | 75,200 698 | 5 600 | F5 55-2 |
| 都市部官民境界基本多角点 | F5F5 114-3 | -168,483 735 | 75,186 711 | 3 659 | F5 45-4 |
| 都市部官民境界基本多角点 | F5F5 114-4 | -168,383 874 | 75,181 276 | 2 279 | F5 45-4 |
| 都市部官民境界基本多角点 | F5F5 115-1 | -168,627 513 | 75,179 272 | 17 863 | F5 55-4 |
| 都市部官民境界基本多角点 | F5F5 115-2 | -168,620 990 | 75,194 136 | 18 364 | F5 55-2 |
| 都市部官民境界基本多角点 | F5F5 115-3 | -168,612 271 | 75,212 838 | 16 727 | F5 55-2 |
| 都市部官民境界基本多角点 | F5F5 116-1 | -168,631 580 | 75,132 114 | 13 518 | F5 55-4 |
| 都市部官民境界基本多角点 | F5F5 116-2 | -168,604 561 | 75,076 996 | 15 531 | F5 55-2 |
| 都市部官民境界基本多角点 | F5 16-3 | -168,596 988 | 75,03 950 | 17 877 | F5 55-1 |

| 都市部官民境界基本多角点、都市部官民境界基本細部点の区分 | 番号 | 座標値 X m | 座標値 Y m | 標高 | 都市部官民境界基本調査図の番号 |
|---|---|---|---|---|---|
| 都市部官民境界基本多角点 | F5F5 116-4 | −168,597 824 | 74,999 762 | 17 977 | F5 55-1 |
| 都市部官民境界基本多角点 | F5F5 116-5 | −168,576 814 | 74,972 839 | 14 623 | F5 55-1 |
| 都市部官民境界基本多角点 | F5F5 116-6 | −168,542 812 | 74,965 714 | 10 214 | F5 55-1 |
| 都市部官民境界基本多角点 | F5F5 116-7 | −168,530 851 | 74,952 376 | 6 930 | F5 55-1 |
| 都市部官民境界基本多角点 | F5F5 117-1 | −168,479 662 | 74,993 238 | 7 874 | F5 45-3 |
| 都市部官民境界基本多角点 | F5F5 117-2 | −168,444 327 | 75,006 638 | 5 548 | F5 45-3 |
| 都市部官民境界基本多角点 | F5F5 117-3 | −168,431 716 | 75,037 305 | 4 410 | F5 45-3 |
| 都市部官民境界基本多角点 | F5F5 117-4 | −168,397 343 | 75,068 548 | 3 128 | F5 45-3 |
| 都市部官民境界基本多角点 | F5F5 119-1 | −168,415 413 | 74,914 233 | 4 514 | F5 45-3 |
| 都市部官民境界基本多角点 | F5F5 119-2 | −168,401 988 | 74,942 028 | 5 612 | F5 45-3 |
| 都市部官民境界基本多角点 | F5F5 120-1 | −168,360 378 | 74,961 610 | 6 351 | F5 45-1 |
| 都市部官民境界基本多角点 | F5F5 120-2 | −168,340 811 | 74,968 387 | 5 254 | F5 45-1 |
| 都市部官民境界基本多角点 | F5F5 121-1 | −168,461 499 | 74,865 932 | 5 747 | F5 44-4 |
| 都市部官民境界基本多角点 | F5F5 122-1 | −168,410 267 | 74,836 166 | 3 492 | F5 44-4 |
| 都市部官民境界基本多角点 | F5F5 122-2 | −168,372 934 | 74,845 114 | 3 307 | F5 44-2 |
| 都市部官民境界基本多角点 | F5F5 123-1 | −168,359 301 | 74,924 969 | 3 250 | F5 45-1 |
| 都市部官民境界基本多角点 | F5F5 124-1 | −168,323 268 | 74,904 841 | 2 453 | F5 45-1 |
| 都市部官民境界基本多角点 | F5F5 124-2 | −168,286 150 | 74,950 709 | 2 000 | F5 45-1 |
| 都市部官民境界基本多角点 | F5F5 124-3 | −168,260 955 | 74,982 142 | 1 738 | F5 45-1 |
| 都市部官民境界基本多角点 | F5F5 125-1 | −168,136 864 | 74,989 039 | 4 230 | F5 35-3 |
| 都市部官民境界基本多角点 | F5F5 125-2 | −168,195 430 | 74,897 361 | 3 901 | F5 34-4 |
| 都市部官民境界基本多角点 | F5F5 126-1 | −168,277 887 | 74,867 330 | 2 118 | F5 44-2 |
| 都市部官民境界基本多角点 | F5F5 127-1 | −168,304 402 | 74,758 335 | 5 449 | F5 44-2 |
| 都市部官民境界基本多角点 | F5F5 127-2 | −168,353 292 | 74,671 118 | 9 937 | F5 44-1 |
| 都市部官民境界基本多角点 | F5F5 128-1 | −168,449 590 | 74,787 141 | 5 571 | F5 44-4 |
| 都市部官民境界基本多角点 | F5F5 128-2 | −168,420 778 | 74,758 727 | 4 900 | F5 44-4 |
| 都市部官民境界基本多角点 | F5F5 128-3 | −168,406 040 | 74,690 273 | 4 653 | F5 44-3 |
| 都市部官民境界基本多角点 | F5F5 128-4 | −168,382 567 | 74,657 745 | 4 806 | F5 44-3 |
| 都市部官民境界基本多角点 | F5F5 128-5 | −168,362 332 | 74,639 879 | 5 561 | F5 44-1 |
| 都市部官民境界基本多角点 | F5F5 128-6 | −168,358 987 | 74,595 366 | 6 237 | F5 44-1 |
| 都市部官民境界基本多角点 | F5F5 129-1 | −168,380 641 | 74,518 278 | 7 591 | F5 43-4 |

| 都市部官民境界基本多角点、都市部官民境界基本細部点の区分 | 番号 | 座標値 X m | 座標値 Y m | 標高 | 都市部官民境界基本調査図の番号 |
|---|---|---|---|---|---|
| 都市部官民境界基本多角点 | F5F5 129-2 | −168,396 089 | 74,452 500 | 8 574 | F$^{5}$ 43-4 |
| 都市部官民境界基本多角点 | F5F5 132-1 | −168,307 240 | 75,153 280 | 1 960 | F$^{5}$ 45-2 |
| 都市部官民境界基本多角点 | F5G5 11-1 | −168,208 961 | 75,462 575 | 6 131 | G$^{5}$ 31-4 |
| 都市部官民境界基本多角点 | F5G5 11-2 | −168,212 415 | 75,376 559 | 3 727 | G$^{5}$ 31-3 |
| 都市部官民境界基本多角点 | F5G5 11-3 | −168,209 312 | 75,338 468 | 2 539 | G$^{5}$ 31-3 |
| 都市部官民境界基本多角点 | F5G5 11-4 | −168,205 773 | 75,294 858 | 1 898 | G$^{5}$ 31-3 |
| 都市部官民境界基本多角点 | F5G5 12-1 | −168,360 928 | 75,416 860 | 6 769 | G$^{5}$ 41-1 |
| 都市部官民境界基本多角点 | F5G5 12-2 | −168,352 374 | 75,306 895 | 3 365 | G$^{5}$ 41-1 |
| 都市部官民境界基本多角点 | F5G5 12-3 | −168,341 313 | 75,273 752 | 2 384 | G$^{5}$ 41-1 |
| 都市部官民境界基本多角点 | F5G5 13-1 | −168,598 657 | 75,329 769 | 7 959 | G$^{5}$ 51-1 |
| 都市部官民境界基本多角点 | F5G5 13-2 | −168,592 455 | 75,305 254 | 8 999 | G$^{5}$ 51-1 |
| 都市部官民境界基本多角点 | F5G5 13-3 | −168,603 582 | 75,268 386 | 11 947 | G$^{5}$ 51-1 |
| 都市部官民境界基本多角点 | F5G5 14-1 | −168,700 667 | 75,263 047 | 15 170 | G$^{5}$ 51-3 |
| 都市部官民境界基本多角点 | F5G5 14-2 | −168,661 044 | 75,244 109 | 15 040 | F$^{5}$ 55-4 |
| 都市部官民境界基本多角点 | F5G5 14-3 | −168,668 023 | 75,193 598 | 17 838 | F$^{5}$ 55-4 |
| 都市部官民境界基本多角点 | G5G5 11-1 | −168,043 873 | 76,133 141 | 4 244 | G$^{5}$ 33-2 |
| 都市部官民境界基本多角点 | G5G5 11-2 | −168,036 562 | 76,071 074 | 3 630 | G$^{5}$ 33-1 |
| 都市部官民境界基本多角点 | G5G5 11-3 | −168,038 403 | 76,001 337 | 2 980 | G$^{5}$ 33-1 |
| 都市部官民境界基本多角点 | G5G5 11-4 | −168,026 117 | 75,959 866 | 3 053 | G$^{5}$ 33-1 |
| 都市部官民境界基本多角点 | G5G5 12-1 | −167,975 680 | 75,832 292 | 2 368 | G$^{5}$ 22-4 |
| 都市部官民境界基本多角点 | G5G5 13-1 | −168,055 941 | 75,941 916 | 3 019 | G$^{5}$ 32-2 |
| 都市部官民境界基本多角点 | G5G5 13-2 | −168,090 550 | 75,948 730 | 4 020 | G$^{5}$ 32-2 |
| 都市部官民境界基本多角点 | G5G5 13-3 | −168,142 857 | 75,938 486 | 8 625 | G$^{5}$ 32-4 |
| 都市部官民境界基本多角点 | G5G5 14-1 | −168,199 849 | 76,035 171 | 20 255 | G$^{5}$ 33-3 |
| 都市部官民境界基本多角点 | G5G5 14-2 | −168,223 432 | 75,989 799 | 17 389 | G$^{5}$ 33-3 |
| 都市部官民境界基本多角点 | G5G5 15-1 | −168,059 985 | 76,182 618 | 5 639 | G$^{5}$ 33-2 |
| 都市部官民境界基本多角点 | G5G5 15-2 | −168,129 009 | 76,153 614 | 11 935 | G$^{5}$ 33-4 |
| 都市部官民境界基本多角点 | G5G5 15-3 | −168,178 214 | 76,140 291 | 17 410 | G$^{5}$ 33-4 |
| 都市部官民境界基本多角点 | G5G5 15-4 | −168,224 409 | 76,140 621 | 20 531 | G$^{5}$ 33-4 |
| 都市部官民境界基本多角点 | G5G5 16-1 | −168,284 747 | 76,019 981 | 20 627 | G$^{5}$ 43-1 |
| 都市部官民境界基本多角点 | G5 17-1 | −168,240 106 | 75,9 974 | 17 890 | G$^{5}$ 33-3 |

| 都市部官民境界基本多角点、都市部官民境界基本細部点の区分 | 番号 | 座標値 X m | | 座標値 Y m | | 標高 | | 都市部官民境界基本調査図の番号 |
|---|---|---|---|---|---|---|---|---|
| 都市部官民境界基本多角点 | G5G5 110-1 | −168, 254 | 148 | 75, 931 | 413 | 17 | 949 | G5 42-2 |
| 都市部官民境界基本多角点 | G5G5 113-1 | −168, 283 | 744 | 75, 901 | 039 | 18 | 730 | G5 42-2 |
| 都市部官民境界基本多角点 | G5G5 115-1 | −168, 225 | 820 | 75, 839 | 037 | 14 | 621 | G5 32-4 |
| 都市部官民境界基本多角点 | G5G5 115-2 | −168, 283 | 943 | 75, 867 | 064 | 18 | 708 | G5 42-2 |
| 都市部官民境界基本多角点 | G5G5 119-1 | −168, 399 | 040 | 75, 880 | 412 | 17 | 990 | G5 42-4 |
| 都市部官民境界基本多角点 | G5G5 119-2 | −168, 445 | 474 | 75, 900 | 622 | 18 | 119 | G5 42-4 |
| 都市部官民境界基本多角点 | G5G5 119-3 | −168, 459 | 126 | 75, 887 | 271 | 17 | 769 | G5 42-4 |
| 都市部官民境界基本多角点 | G5G5 119-4 | −168, 474 | 393 | 75, 890 | 112 | 17 | 579 | G5 42-4 |
| 都市部官民境界基本多角点 | G5G5 120-1 | −168, 434 | 552 | 75, 854 | 643 | 17 | 243 | G5 42-4 |
| 都市部官民境界基本多角点 | G5G5 120-2 | −168, 468 | 986 | 75, 873 | 858 | 17 | 503 | G5 42-4 |
| 都市部官民境界基本多角点 | G5G5 122-1 | −168, 448 | 277 | 75, 823 | 006 | 16 | 469 | G5 42-4 |
| 都市部官民境界基本多角点 | G5G5 123-1 | −168, 502 | 122 | 75, 869 | 002 | 17 | 412 | G5 52-2 |
| 都市部官民境界基本多角点 | G5G5 125-1 | −168, 460 | 800 | 75, 794 | 907 | 15 | 787 | G5 42-4 |
| 都市部官民境界基本多角点 | G5G5 132-1 | −168, 489 | 761 | 75, 730 | 199 | 14 | 426 | G5 42-3 |
| 都市部官民境界基本多角点 | G5G5 135-1 | −168, 393 | 412 | 75, 649 | 762 | 12 | 736 | G5 42-3 |
| 都市部官民境界基本多角点 | G5G5 136-1 | −168, 198 | 170 | 75, 567 | 963 | 8 | 222 | G5 31-4 |
| 都市部官民境界基本多角点 | G5G5 136-2 | −168, 232 | 153 | 75, 577 | 860 | 11 | 339 | G5 31-4 |
| 都市部官民境界基本多角点 | G5G5 136-3 | −168, 277 | 640 | 75, 600 | 731 | 12 | 395 | G5 42-1 |
| 都市部官民境界基本多角点 | G5G5 137-1 | −168, 083 | 944 | 75, 632 | 328 | 2 | 825 | G5 32-1 |
| 都市部官民境界基本多角点 | G5G5 137-2 | −167, 993 | 491 | 75, 716 | 091 | 2 | 470 | G5 22-3 |
| 都市部官民境界基本多角点 | G5G5 139-1 | −168, 213 | 943 | 75, 527 | 587 | 5 | 669 | G5 31-4 |
| 都市部官民境界基本多角点 | G5G5 139-2 | −168, 249 | 076 | 75, 495 | 151 | 4 | 959 | G5 31-4 |
| 都市部官民境界基本多角点 | G5G5 139-3 | −168, 296 | 505 | 75, 469 | 981 | 4 | 844 | G5 41-2 |
| 都市部官民境界基本多角点 | G5G5 140-1 | −168, 384 | 435 | 75, 454 | 003 | 6 | 352 | G5 41-4 |
| 都市部官民境界基本多角点 | G5G5 142-1 | −168, 349 | 358 | 75, 593 | 352 | 10 | 857 | G5 41-2 |
| 都市部官民境界基本多角点 | G5G5 142-2 | −168, 368 | 008 | 75, 590 | 188 | 9 | 933 | G5 41-2 |
| 都市部官民境界基本多角点 | G5G5 142-3 | −168, 365 | 373 | 75, 559 | 870 | 8 | 771 | G5 41-2 |
| 都市部官民境界基本多角点 | G5G5 143-1 | −168, 437 | 666 | 75, 635 | 532 | 11 | 129 | G5 42-3 |
| 都市部官民境界基本多角点 | G5G5 143-2 | −168, 412 | 918 | 75, 616 | 593 | 10 | 552 | G5 42-3 |
| 都市部官民境界基本多角点 | G5G5 145-1 | −168, 519 | 209 | 75, 693 | 977 | 9 | 205 | G5 52-1 |
| 都市部官民境界基本多角点 | G5G5 145-2 | −168, 494 | 944 | 75, 665 | 402 | 7 | 821 | G5 42-3 |

| 都市部官民境界基本多角点、都市部官民境界基本細部点の区分 | 番号 | 座標値 X m | 座標値 Y m | 標高 | 都市部官民境界基本調査図の番号 |
|---|---|---|---|---|---|
| 都市部官民境界基本多角点 | G5G5 145-3 | -168,470 183 | 75,634 888 | 6 484 | G5 42-3 |
| 都市部官民境界基本多角点 | G5G5 145-4 | -168,440 523 | 75,607 537 | 6 159 | G5 42-3 |
| 都市部官民境界基本多角点 | G5G5 145-5 | -168,426 333 | 75,588 305 | 5 930 | G5 41-4 |
| 都市部官民境界基本多角点 | G5G5 145-6 | -168,414 014 | 75,553 135 | 5 860 | G5 41-4 |
| 都市部官民境界基本多角点 | G5G5 146-1 | -168,596 805 | 75,746 703 | 19 073 | G5 52-1 |
| 都市部官民境界基本多角点 | G5G5 146-2 | -168,567 323 | 75,724 117 | 16 296 | G5 52-1 |
| 都市部官民境界基本多角点 | G5G5 146-3 | -168,595 409 | 75,695 766 | 14 381 | G5 52-1 |
| 都市部官民境界基本多角点 | G5G5 146-4 | -168,575 897 | 75,679 509 | 12 836 | G5 52-1 |
| 都市部官民境界基本多角点 | G5G5 146-5 | -168,560 042 | 75,643 964 | 9 702 | G5 52-1 |
| 都市部官民境界基本多角点 | G5G5 147-1 | -168,458 753 | 75,514 757 | 5 410 | G5 41-4 |
| 都市部官民境界基本多角点 | G5G5 147-2 | -168,491 345 | 75,543 597 | 5 783 | G5 41-4 |
| 都市部官民境界基本多角点 | G5G5 147-3 | -168,515 642 | 75,550 859 | 6 207 | G5 51-2 |
| 都市部官民境界基本多角点 | G5G5 148-1 | -168,654 123 | 75,537 501 | 7 808 | G5 51-4 |
| 都市部官民境界基本多角点 | G5G5 150-1 | -168,675 999 | 75,342 217 | 8 110 | G5 51-3 |
| 都市部官民境界基本多角点 | G5G5 150-2 | -168,704 800 | 75,339 848 | 9 138 | G5 51-3 |
| 都市部官民境界基本多角点 | G5G5 150-3 | -168,716 384 | 75,321 483 | 9 285 | G5 51-3 |
| 都市部官民境界基本多角点 | G5G5 152-1 | -168,367 996 | 75,415 945 | 6 763 | G5 41-1 |
| 都市部官民境界基本多角点 | G5G5 152-2 | -168,421 966 | 75,420 740 | 5 950 | G5 41-3 |
| 都市部官民境界基本多角点 | G5G5 153-1 | -168,496 706 | 75,387 946 | 6 892 | G5 41-3 |
| 都市部官民境界基本多角点 | G5G5 153-2 | -168,529 749 | 75,351 037 | 6 951 | G5 51-1 |
| 都市部官民境界基本多角点 | G5G5 154-1 | -168,679 553 | 75,414 717 | 8 039 | G5 51-3 |
| 都市部官民境界基本多角点 | G5G5 155-1 | -168,479 673 | 75,443 744 | 5 301 | G5 41-4 |
| 都市部官民境界基本多角点 | G5G5 155-2 | -168,533 397 | 75,454 927 | 5 765 | G5 51-2 |
| 都市部官民境界基本多角点 | G5G5 155-3 | -168,609 478 | 75,469 382 | 6 570 | G5 51-2 |
| 都市部官民境界基本多角点 | G5N5 12-1 | -168,700 465 | 75,392 403 | 8 361 | G5 51-3 |
| 都市部官民境界基本多角点 | G5N5 12-2 | -168,781 691 | 75,350 622 | 9 547 | N5 11-1 |
| 都市部官民境界基本細部点 | F5F5 41-1 | -168,633 577 | 75,235 561 | | F5 55-4 |
| 都市部官民境界基本細部点 | G5G5 41-1 | -168,245 731 | 76,091 943 | | G5 33-3 |
| 都市部官民境界基本細部点 | G5G5 41-2 | -168,191 837 | 76,067 737 | | G5 33-3 |
| 都市部官民境界基本細部点 | G5G5 42-1 | -168,250 002 | 76,001 887 | | G5 43-1 |
| 都市部官民境界基本細部点 | G5 3-1 | -168,696 555 | 75,31 042 | | G5 51-3 |

| 都市部官民境界基本多角点、都市部官民境界基本細部点の区分 | 番号 | 座標値 X m | | 座標値 Y m | | 標高 | | 都市部官民境界基本調査図の番号 |
|---|---|---|---|---|---|---|---|---|
| 都市部官民境界基本細部点 | G5G5 43-2 | -168,693 | 031 | 75,309 | 832 | | | $G^{5}$ 51-3 |
| 都市部官民境界基本細部点 | G5G5 43-3 | -168,698 | 702 | 75,280 | 427 | | | $G^{5}$ 51-3 |
| 都市部官民境界基本細部点 | G5G5 44-1 | -168,252 | 450 | 75,434 | 335 | | | $G^{5}$ 41-2 |
| 都市部官民境界基本細部点 | G5G5 44-2 | -168,291 | 711 | 75,416 | 802 | | | $G^{5}$ 41-1 |
| 都市部官民境界基本細部点 | G5交3A | -168,232 | 064 | 76,123 | 567 | | | $G^{5}$ 33-3 |
| 都市部官民境界基本細部点 | F5交8A | -168,280 | 321 | 75,030 | 239 | | | $F^{5}$ 45-1 |
| 都市部官民境界基本細部点 | F5F5119-1A | -168,385 | 203 | 74,909 | 951 | | | $F^{5}$ 45-3 |

三重県鳥羽市小浜町地内

# 都市部官民境界基本調査簿

1冊の内第1号

街区番号1番から29番まで

| | |
|---|---|
| 調査期間 | 平成27年8月6日から<br>平成28年3月25日まで |
| 認証年月日<br>番号 | 平成　年　月　日まで<br> |
| 実施機関 | 国土交通省中部地方整備局<br>建政部 |

| 都市部官民境界基本多角点、都市部官民境界基本細部点の区分 | 番号 | 座標値 X m | 座標値 Y m | 標高 | 都市部官民境界基本調査図の番号 |
|---|---|---|---|---|---|
| 都市部官民境界基本三角点 | A5,2 | -166,507 050 | 76,576 284 | 7 448 | A5 24-2 |
| 都市部官民境界基本三角点 | A5,3 | -166,707 977 | 76,727 362 | 7 174 | A5 25-3 |
| 都市部官民境界基本三角点 | A5,4 | -166,925 633 | 76,485 696 | 1 703 | A5 34-4 |
| 都市部官民境界基本三角点 | A5,5 | -167,493 062 | 76,621 787 | 2 372 | A5 54-4 |
| 都市部官民境界基本三角点 | B5,3 | -167,354 210 | 77,037 383 | 1 820 | B5 51-1 |
| 都市部官民境界基本三角点 | T4,1 | -166,004 511 | 76,712 146 | 1 881 | T4 55-1 |
| 都市部官民境界基本三角点 | T4,2 | -166,106 433 | 76,407 855 | 11 696 | T4 54-1 |
| 都市部官民境界基本多角点 | A5-1G | -166,393 948 | 76,591 570 | 17 250 | A5 14-4 |
| 都市部官民境界基本多角点 | A5-2G | -166,668 099 | 76,622 311 | 8 071 | A5 24-4 |
| 都市部官民境界基本多角点 | A5-3G | -167,211 826 | 76,727 665 | 13 628 | A5 45-3 |
| 都市部官民境界基本多角点 | A5-4G | -167,255 022 | 76,525 886 | 7 655 | A5 54-2 |
| 都市部官民境界基本多角点 | A5-5G | -167,376 331 | 76,645 510 | 12 236 | A5 54-4 |
| 都市部官民境界基本多角点 | T4-1G | -166,203 903 | 76,425 947 | 10 713 | T4 54-3 |
| 都市部官民境界基本多角点 | A5交1 | -166,273 217 | 76,659 430 | 2 195 | A5 15-1 |
| 都市部官民境界基本多角点 | A5交2 | -166,300 634 | 76,702 663 | 2 486 | A5 15-1 |
| 都市部官民境界基本多角点 | A5交3 | -166,329 440 | 76,615 870 | 5 139 | A5 14-2 |
| 都市部官民境界基本多角点 | A5交4 | -166,478 768 | 76,694 151 | 3 715 | A5 15-3 |
| 都市部官民境界基本多角点 | A5交5 | -166,894 071 | 76,605 607 | 1 880 | A5 34-4 |
| 都市部官民境界基本多角点 | A5交6 | -166,925 987 | 76,609 639 | 1 871 | A5 34-4 |
| 都市部官民境界基本多角点 | A5交7 | -167,094 475 | 76,651 654 | 2 019 | A5 45-1 |
| 都市部官民境界基本多角点 | A5交8 | -167,107 803 | 76,672 760 | 1 894 | A5 45-1 |
| 都市部官民境界基本多角点 | A5交9 | -167,226 374 | 76,833 838 | 2 328 | A5 45-4 |
| 都市部官民境界基本多角点 | A5交10 | -167,262 788 | 76,850 028 | 2 038 | A5 55-2 |
| 都市部官民境界基本多角点 | A5交11 | -167,271 158 | 76,872 336 | 2 240 | A5 55-2 |
| 都市部官民境界基本多角点 | A5交12 | -167,284 360 | 76,781 930 | 6 792 | A5 55-1 |
| 都市部官民境界基本多角点 | A5交13 | -167,307 333 | 76,684 356 | 11 910 | A5 55-1 |
| 都市部官民境界基本多角点 | A5交14 | -167,317 621 | 76,705 590 | 7 116 | A5 55-1 |
| 都市部官民境界基本多角点 | A5交15 | -167,300 266 | 76,796 113 | 2 165 | A5 55-1 |
| 都市部官民境界基本多角点 | A5交16 | -167,322 122 | 76,728 485 | 1 999 | A5 55-1 |
| 都市部官民境界基本多角点 | A5交17 | -167,321 843 | 76,807 657 | 2 136 | A5 55-1 |
| 都市部官民境界基本多角点 | A5交18 | -167,357 901 | 76,760 116 | 2 275 | A5 55-1 |
| 都市部官民境界基本多角点 | A5 | -167,398 866 | 76,69 236 | 2 225 | A5 55-3 |

| 都市部官民境界基本多角点、都市部官民境界基本細部点の区分 | 番号 | 座標値 X m | 座標値 Y m | 標高 | 都市部官民境界基本調査図の番号 |
|---|---|---|---|---|---|
| 都市部官民境界基本多角点 | A5交20 | -167,432 639 | 76,689 033 | 2 184 | A5 55-3 |
| 都市部官民境界基本多角点 | A5交21 | -167,318 839 | 76,909 577 | 1 711 | A5 55-2 |
| 都市部官民境界基本多角点 | A5交22 | -167,367 887 | 76,851 386 | 2 160 | A5 55-2 |
| 都市部官民境界基本多角点 | A5交23 | -167,398 583 | 76,790 508 | 2 249 | A5 55-3 |
| 都市部官民境界基本多角点 | T4交1 | -166,100 773 | 76,541 579 | 2 528 | T4 54-2 |
| 都市部官民境界基本多角点 | T4交2 | -166,135 299 | 76,550 860 | 1 731 | T4 54-4 |
| 都市部官民境界基本多角点 | T4交3 | -166,138 113 | 76,526 025 | 1 779 | T4 54-4 |
| 都市部官民境界基本多角点 | T4交4 | -166,157 632 | 76,555 001 | 1 840 | T4 54-4 |
| 都市部官民境界基本多角点 | T4交5 | -166,161 830 | 76,532 680 | 1 797 | T4 54-4 |
| 都市部官民境界基本多角点 | T4交6 | -166,171 488 | 76,496 858 | 2 816 | T4 54-4 |
| 都市部官民境界基本多角点 | T4交7 | -166,189 254 | 76,556 088 | 1 948 | T4 54-4 |
| 都市部官民境界基本多角点 | T4交8 | -166,200 382 | 76,540 145 | 1 922 | T4 54-4 |
| 都市部官民境界基本多角点 | T4交9 | -166,210 464 | 76,504 705 | 2 422 | T4 54-4 |
| 都市部官民境界基本多角点 | T4交10 | -166,217 012 | 76,625 856 | 2 530 | T4 54-4 |
| 都市部官民境界基本多角点 | T4交11 | -166,235 244 | 76,483 249 | 3 215 | T4 54-4 |
| 都市部官民境界基本多角点 | T4交12 | -166,246 069 | 76,562 638 | 10 525 | T4 54-4 |
| 都市部官民境界基本多角点 | T4T4 21-1 | -166,023 689 | 76,582 887 | 2 081 | T4 54-2 |
| 都市部官民境界基本多角点 | T4T4 21-2 | -166,100 456 | 76,585 917 | 2 058 | T4 54-2 |
| 都市部官民境界基本多角点 | T4T4 22-1 | -166,108 203 | 76,526 839 | 2 144 | T4 54-2 |
| 都市部官民境界基本多角点 | T4T4 22-2 | -166,122 717 | 76,527 859 | 1 966 | T4 54-2 |
| 都市部官民境界基本多角点 | T4T4 25-1 | -166,136 672 | 76,488 792 | 2 754 | T4 54-4 |
| 都市部官民境界基本多角点 | T4T4 210-1 | -166,181 924 | 76,533 567 | 1 860 | T4 54-4 |
| 都市部官民境界基本多角点 | T4T4 211-1 | -166,187 668 | 76,501 569 | 2 733 | T4 54-4 |
| 都市部官民境界基本多角点 | T4T4 213-1 | -166,219 387 | 76,554 751 | 2 249 | T4 54-4 |
| 都市部官民境界基本多角点 | T4T4 213-2 | -166,227 872 | 76,563 977 | 2 376 | T4 54-4 |
| 都市部官民境界基本多角点 | T4T4 213-3 | -166,222 254 | 76,577 671 | 2 432 | T4 54-4 |
| 都市部官民境界基本多角点 | T4T4 213-4 | -166,216 355 | 76,592 292 | 2 298 | T4 54-4 |
| 都市部官民境界基本多角点 | T4T4 213-5 | -166,210 035 | 76,608 855 | 2 385 | T4 54-4 |
| 都市部官民境界基本多角点 | T4T4 214-1 | -166,210 205 | 76,522 276 | 2 097 | T4 54-4 |
| 都市部官民境界基本多角点 | T4T4 215-1 | -166,219 623 | 76,493 608 | 2 730 | T4 54-4 |
| 都市部官民境界基本多角点 | T4T4 216-1 | -166,228 007 | 76,469 372 | 5 118 | T4 54-3 |
| 都市部官民境界基本多角点 | T4T4 216-2 | -166,215 834 | 76,468 211 | 5 806 | T4 54-3 |

| 都市部官民境界基本多角点、都市部官民境界基本細部点の区分 | 番号 | 座標値 X m | 座標値 Y m | 標高 | 都市部官民境界基本調査図の番号 |
|---|---|---|---|---|---|
| 都市部官民境界基本多角点 | T4T4 216-3 | -166,212 315 | 76,438 252 | 10 442 | T4 54-3 |
| 都市部官民境界基本多角点 | T4T4 217-1 | -166,260 733 | 76,505 923 | 10 930 | A5 14-2 |
| 都市部官民境界基本多角点 | T4T4 217-2 | -166,250 086 | 76,543 436 | 10 798 | A5 14-2 |
| 都市部官民境界基本多角点 | T4T4 218-1 | -166,239 958 | 76,606 912 | 5 578 | T4 54-4 |
| 都市部官民境界基本多角点 | T4A5 21-1 | -166,191 992 | 76,583 676 | 1 977 | T4 54-4 |
| 都市部官民境界基本多角点 | T4A5 21-2 | -166,188 808 | 76,605 839 | 2 002 | T4 54-4 |
| 都市部官民境界基本多角点 | T4A5 21-3 | -166,180 527 | 76,639 163 | 2 021 | T4 54-4 |
| 都市部官民境界基本多角点 | T4A5 21-4 | -166,200 799 | 76,648 415 | 2 302 | T4 54-4 |
| 都市部官民境界基本多角点 | T4A5 21-5 | -166,234 134 | 76,661 220 | 2 287 | T4 55-3 |
| 都市部官民境界基本多角点 | T4A5 21-6 | -166,270 395 | 76,671 064 | 2 370 | A5 15-1 |
| 都市部官民境界基本多角点 | T4A5 22-1 | -166,226 047 | 76,637 001 | 2 584 | T4 54-4 |
| 都市部官民境界基本多角点 | T4A5 22-2 | -166,247 041 | 76,652 293 | 2 388 | T4 55-3 |
| 都市部官民境界基本多角点 | T4A5 23-1 | -166,282 240 | 76,608 560 | 9 986 | A5 14-2 |
| 都市部官民境界基本多角点 | T4A5 23-2 | -166,303 893 | 76,606 063 | 9 516 | A5 14-2 |
| 都市部官民境界基本多角点 | T4A5 23-3 | -166,314 707 | 76,598 279 | 7 127 | A5 14-2 |
| 都市部官民境界基本多角点 | A5A5 21-1 | -166,354 866 | 76,604 096 | 8 200 | A5 14-2 |
| 都市部官民境界基本多角点 | A5A5 21-2 | -166,373 171 | 76,599 329 | 10 845 | A5 14-2 |
| 都市部官民境界基本多角点 | A5A5 22-1 | -166,284 046 | 76,647 088 | 2 410 | A5 14-2 |
| 都市部官民境界基本多角点 | A5A5 22-2 | -166,296 210 | 76,636 871 | 3 033 | A5 14-2 |
| 都市部官民境界基本多角点 | A5A5 22-3 | -166,318 460 | 76,625 537 | 4 169 | A5 14-2 |
| 都市部官民境界基本多角点 | A5A5 23-1 | -166,303 043 | 76,676 936 | 2 561 | A5 15-1 |
| 都市部官民境界基本多角点 | A5A5 23-2 | -166,317 687 | 76,701 210 | 2 756 | A5 15-1 |
| 都市部官民境界基本多角点 | A5A5 24-1 | -166,345 350 | 76,740 285 | 2 925 | A5 15-1 |
| 都市部官民境界基本多角点 | A5A5 24-2 | -166,404 267 | 76,763 885 | 3 223 | A5 15-3 |
| 都市部官民境界基本多角点 | A5A5 24-3 | -166,446 598 | 76,734 381 | 3 257 | A5 15-3 |
| 都市部官民境界基本多角点 | A5A5 25-1 | -166,486 551 | 76,668 541 | 2 546 | A5 15-3 |
| 都市部官民境界基本多角点 | A5A5 25-2 | -166,491 490 | 76,637 037 | 3 830 | A5 14-4 |
| 都市部官民境界基本多角点 | A5A5 25-3 | -166,495 045 | 76,612 135 | 5 141 | A5 14-4 |
| 都市部官民境界基本多角点 | A5A5 26-1 | -166,516 605 | 76,698 963 | 4 985 | A5 25-1 |
| 都市部官民境界基本多角点 | A5A5 26-2 | -166,549 406 | 76,712 288 | 6 207 | A5 25-1 |
| 都市部官民境界基本多角点 | A5A5 26-3 | -166,569 033 | 76,728 670 | 7 649 | A5 25-1 |
| 都市部官民境界基本多角点 | A5 26-4 | -166,605 544 | 76,7 375 | 9 734 | A5 25-1 |

| 都市部官民境界基本多角点、都市部官民境界基本細部点の区分 | 番号 | 座標値 X m | | 座標値 Y m | | 標高 | | 都市部官民境界基本調査図の番号 |
|---|---|---|---|---|---|---|---|---|
| 都市部官民境界基本多角点 | A5A5 26-5 | -166,647 | 166 | 76,722 | 324 | 9 | 932 | A5 25-3 |
| 都市部官民境界基本多角点 | A5A5 27-1 | -166,676 | 971 | 76,636 | 532 | 7 | 589 | A5 24-4 |
| 都市部官民境界基本多角点 | A5A5 27-2 | -166,680 | 909 | 76,655 | 887 | 6 | 860 | A5 25-3 |
| 都市部官民境界基本多角点 | A5A5 27-3 | -166,691 | 480 | 76,675 | 615 | 6 | 821 | A5 25-3 |
| 都市部官民境界基本多角点 | A5A5 27-4 | -166,707 | 107 | 76,712 | 103 | 6 | 871 | A5 25-3 |
| 都市部官民境界基本多角点 | A5A5 28-1 | -166,763 | 566 | 76,696 | 231 | 6 | 400 | A5 35-1 |
| 都市部官民境界基本多角点 | A5A5 28-2 | -166,808 | 272 | 76,657 | 866 | 4 | 432 | A5 35-1 |
| 都市部官民境界基本多角点 | A5A5 28-3 | -166,847 | 757 | 76,640 | 048 | 3 | 574 | A5 34-2 |
| 都市部官民境界基本多角点 | A5A5 210-1 | -166,926 | 829 | 76,575 | 282 | 1 | 664 | A5 34-4 |
| 都市部官民境界基本多角点 | A5A5 210-2 | -166,924 | 155 | 76,510 | 088 | 1 | 588 | A5 34-4 |
| 都市部官民境界基本多角点 | A5A5 211-1 | -167,003 | 076 | 76,605 | 418 | 1 | 907 | A5 44-2 |
| 都市部官民境界基本多角点 | A5A5 211-2 | -167,047 | 833 | 76,596 | 412 | 2 | 359 | A5 44-2 |
| 都市部官民境界基本多角点 | A5A5 211-3 | -167,068 | 916 | 76,612 | 648 | 2 | 118 | A5 44-2 |
| 都市部官民境界基本多角点 | A5A5 212-1 | -166,904 | 294 | 76,651 | 103 | 1 | 890 | A5 35-3 |
| 都市部官民境界基本多角点 | A5A5 212-2 | -166,929 | 690 | 76,660 | 552 | 1 | 907 | A5 35-3 |
| 都市部官民境界基本多角点 | A5A5 212-3 | -167,001 | 133 | 76,654 | 803 | 2 | 255 | A5 45-1 |
| 都市部官民境界基本多角点 | A5A5 212-4 | -167,070 | 405 | 76,701 | 485 | 2 | 207 | A5 45-1 |
| 都市部官民境界基本多角点 | A5A5 214-1 | -167,138 | 311 | 76,616 | 955 | 2 | 100 | A5 44-4 |
| 都市部官民境界基本多角点 | A5A5 214-2 | -167,172 | 563 | 76,630 | 012 | 2 | 958 | A5 44-4 |
| 都市部官民境界基本多角点 | A5A5 214-3 | -167,232 | 820 | 76,622 | 917 | 4 | 647 | A5 44-4 |
| 都市部官民境界基本多角点 | A5A5 214-4 | -167,256 | 090 | 76,581 | 421 | 5 | 759 | A5 54-2 |
| 都市部官民境界基本多角点 | A5A5 214-5 | -167,267 | 251 | 76,555 | 035 | 6 | 609 | A5 54-2 |
| 都市部官民境界基本多角点 | A5A5 215-1 | -167,143 | 546 | 76,749 | 873 | 3 | 406 | A5 45-3 |
| 都市部官民境界基本多角点 | A5A5 215-2 | -167,171 | 655 | 76,793 | 383 | 3 | 669 | A5 45-3 |
| 都市部官民境界基本多角点 | A5A5 215-3 | -167,184 | 451 | 76,803 | 151 | 3 | 585 | A5 45-3 |
| 都市部官民境界基本多角点 | A5A5 215-4 | -167,206 | 361 | 76,813 | 619 | 3 | 402 | A5 45-3 |
| 都市部官民境界基本多角点 | A5A5 216-1 | -167,274 | 518 | 76,791 | 868 | 5 | 876 | A5 55-1 |
| 都市部官民境界基本多角点 | A5A5 217-1 | -167,248 | 627 | 76,763 | 480 | 9 | 643 | A5 45-3 |
| 都市部官民境界基本多角点 | A5A5 218-1 | -167,224 | 334 | 76,730 | 029 | 12 | 859 | A5 45-3 |
| 都市部官民境界基本多角点 | A5A5 218-2 | -167,238 | 548 | 76,703 | 929 | 13 | 181 | A5 45-3 |
| 都市部官民境界基本多角点 | A5A5 218-3 | -167,282 | 223 | 76,683 | 581 | 12 | 797 | A5 55-1 |
| 都市部官民境界基本多角点 | A5A5 219-1 | -167,350 | 927 | 76,665 | 218 | 12 | 097 | A5 55-1 |

| 都市部官民境界基本多角点、都市部官民境界基本細部点の区分 | 番号 | 座標値 X m | | 座標値 Y m | | 標高 | | 都市部官民境界基本調査図の番号 |
|---|---|---|---|---|---|---|---|---|
| 都市部官民境界基本多角点 | A5A5 220-1 | -167,312 | 088 | 76,695 | 526 | 11 | 934 | A5 55-1 |
| 都市部官民境界基本多角点 | A5A5 221-1 | -167,286 | 331 | 76,762 | 121 | 6 | 993 | A5 55-1 |
| 都市部官民境界基本多角点 | A5A5 222-1 | -167,383 | 209 | 76,668 | 265 | 7 | 224 | A5 55-3 |
| 都市部官民境界基本多角点 | A5A5 222-2 | -167,390 | 616 | 76,679 | 374 | 7 | 169 | A5 55-3 |
| 都市部官民境界基本多角点 | A5A5 223-1 | -167,419 | 779 | 76,684 | 226 | 2 | 253 | A5 55-3 |
| 都市部官民境界基本多角点 | A5A5 224-1 | -167,441 | 189 | 76,672 | 587 | 2 | 259 | A5 55-3 |
| 都市部官民境界基本多角点 | A5A5 224-2 | -167,465 | 501 | 76,613 | 178 | 2 | 629 | A5 54-4 |
| 都市部官民境界基本多角点 | A5A5 225-1 | -167,343 | 991 | 76,720 | 904 | 2 | 028 | A5 55-1 |
| 都市部官民境界基本多角点 | A5A5 225-2 | -167,378 | 017 | 76,701 | 947 | 2 | 181 | A5 55-3 |
| 都市部官民境界基本多角点 | A5A5 226-1 | -167,316 | 391 | 76,761 | 181 | 2 | 009 | A5 55-1 |
| 都市部官民境界基本多角点 | A5A5 227-1 | -167,289 | 058 | 76,822 | 371 | 1 | 976 | A5 55-1 |
| 都市部官民境界基本多角点 | A5A5 230-1 | -167,302 | 919 | 76,839 | 191 | 2 | 181 | A5 55-2 |
| 都市部官民境界基本多角点 | A5A5 232-1 | -167,356 | 444 | 76,775 | 957 | 2 | 182 | A5 55-1 |
| 都市部官民境界基本多角点 | A5A5 234-1 | -167,383 | 686 | 76,744 | 674 | 2 | 328 | A5 55-3 |
| 都市部官民境界基本多角点 | A5A5 234-2 | -167,407 | 940 | 76,708 | 413 | 2 | 211 | A5 55-3 |
| 都市部官民境界基本多角点 | A5A5 235-1 | -167,420 | 794 | 76,757 | 507 | 2 | 245 | A5 55-3 |
| 都市部官民境界基本多角点 | A5A5 235-2 | -167,453 | 922 | 76,710 | 633 | 2 | 145 | A5 55-3 |
| 都市部官民境界基本多角点 | A5A5 237-1 | -167,378 | 048 | 76,827 | 985 | 2 | 226 | A5 55-4 |
| 都市部官民境界基本多角点 | A5A5 238-1 | -167,332 | 959 | 76,824 | 512 | 2 | 094 | A5 55-1 |
| 都市部官民境界基本多角点 | A5A5 239-1 | -167,337 | 226 | 76,891 | 711 | 2 | 176 | A5 55-2 |
| 都市部官民境界基本多角点 | A5B5 21-1 | -167,335 | 339 | 76,915 | 288 | 1 | 739 | A5 55-2 |
| 都市部官民境界基本多角点 | A5B5 21-2 | -167,338 | 748 | 76,934 | 389 | 1 | 586 | A5 55-2 |
| 都市部官民境界基本多角点 | A5B5 21-3 | -167,354 | 083 | 76,992 | 851 | 1 | 564 | A5 55-2 |
| 都市部官民境界基本細部点 | A5A5 41-1 | -166,339 | 258 | 76,683 | 296 | | | A5 15-1 |
| 都市部官民境界基本細部点 | A5A5 41-2 | -166,352 | 129 | 76,679 | 299 | | | A5 15-1 |
| 都市部官民境界基本細部点 | A5A5 41-3 | -166,364 | 830 | 76,677 | 307 | | | A5 15-1 |
| 都市部官民境界基本細部点 | A5A5 41-4 | -166,339 | 055 | 76,684 | 306 | | | A5 15-1 |
| 都市部官民境界基本細部点 | A5A5 42-1 | -166,937 | 066 | 76,446 | 412 | | | A5 34-3 |
| 都市部官民境界基本細部点 | A5A5 42-2 | -166,933 | 008 | 76,478 | 284 | | | A5 34-4 |
| 都市部官民境界基本細部点 | A5, 4A | -166,910 | 884 | 76,481 | 174 | | | A5 34-4 |
| 都市部官民境界基本細部点 | B5, 3A | -167,321 | 827 | 77,017 | 564 | | | B5 51-1 |
| 都市部官民境界基本細部点 | A5 -2A | -167,290 | 188 | 76,9 | 962 | | | A5 55-2 |

| 都市部官民境界基本多角点、都市部官民境界基本細部点の区分 | 番号 | 座標値 X m | | 座標値 Y m | | 標高 | | 都市部官民境界基本調査図の番号 |
|---|---|---|---|---|---|---|---|---|
| 都市部官民境界基本細部点 | A5A5218-2A | -167,271 | 025 | 76,734 | 721 | | | A5 55-1 |
| 都市部官民境界基本細部点 | A5A5211-2A | -167,057 | 765 | 76,559 | 845 | | | A5 44-2 |
| 都市部官民境界基本細部点 | A5A528-2A | -166,800 | 996 | 76,634 | 585 | | | A5 34-2 |
| 都市部官民境界基本細部点 | A5A525-3A | -166,486 | 073 | 76,611 | 967 | | | A5 14-4 |
| 都市部官民境界基本細部点 | A5A523-1A | -166,312 | 173 | 76,663 | 968 | | | A5 15-1 |
| 都市部官民境界基本細部点 | A5A523-1B | -166,313 | 170 | 76,672 | 947 | | | A5 15-1 |
| 都市部官民境界基本細部点 | T4A522-2A | -166,265 | 764 | 76,656 | 277 | | | A5 15-1 |
| 都市部官民境界基本細部点 | T4交9A | -166,195 | 054 | 76,502 | 504 | | | T4 54-4 |
| 都市部官民境界基本細部点 | T4T425-1A | -166,121 | 973 | 76,463 | 097 | | | T4 54-1 |
| 都市部官民境界基本細部点 | T4T425-1B | -166,143 | 812 | 76,480 | 759 | | | T4 54-4 |
| 都市部官民境界基本細部点 | T4交6A | -166,175 | 017 | 76,475 | 518 | | | T4 54-4 |