業務名：平成 27 年度三重県志摩市都市部官民境界基本調査業務

（その１）

実施地区：三重県志摩市志摩町布施田地内

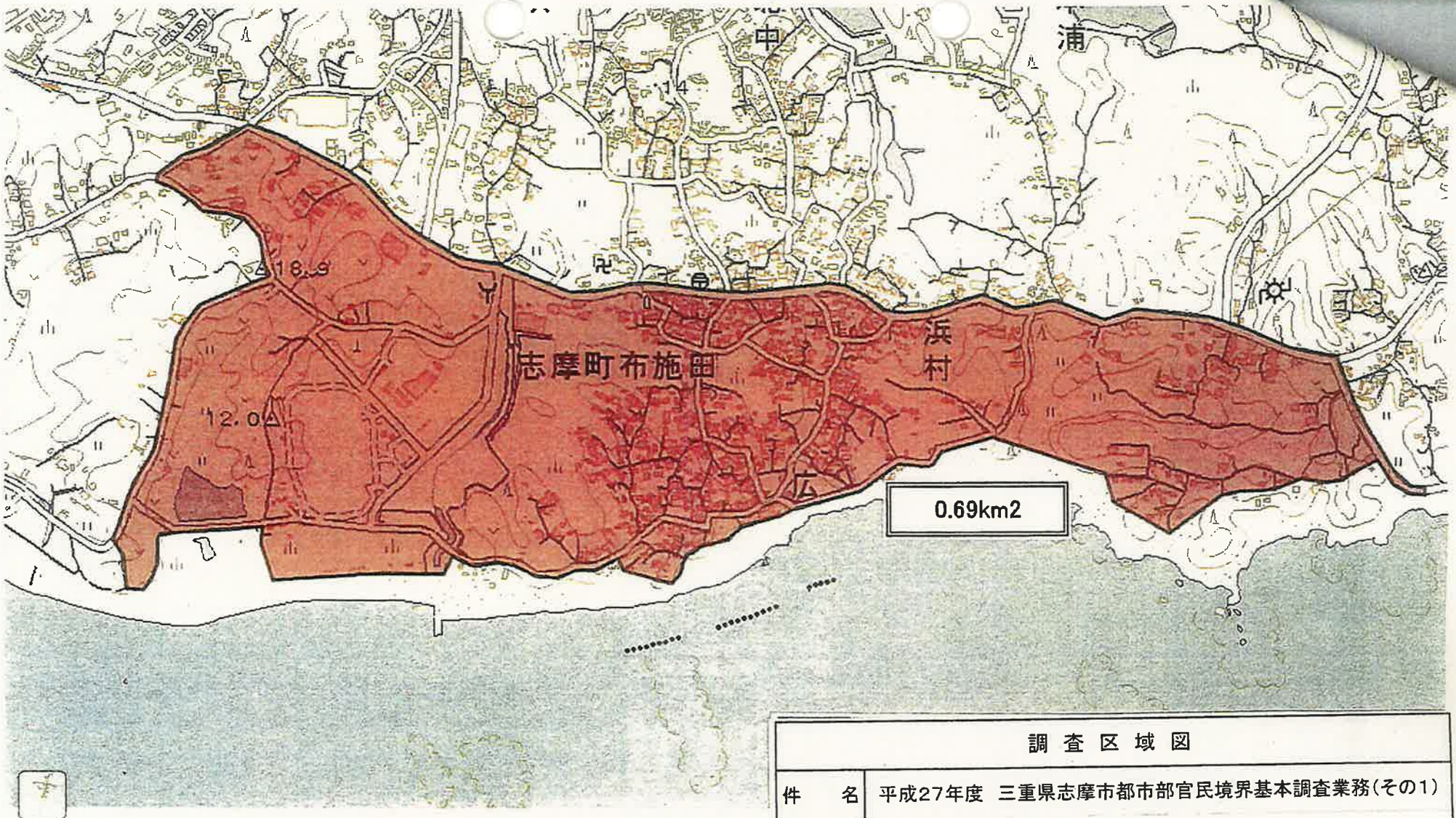

調査区域図	
件名	平成27年度　三重県志摩市都市部官民境界基本調査業務（その1）
履行場所	三重県志摩市志摩町布施田地内

別紙

平成27年度　三重県志摩市（その1）
都市部官民境界基本三角点網図(GNSS法)

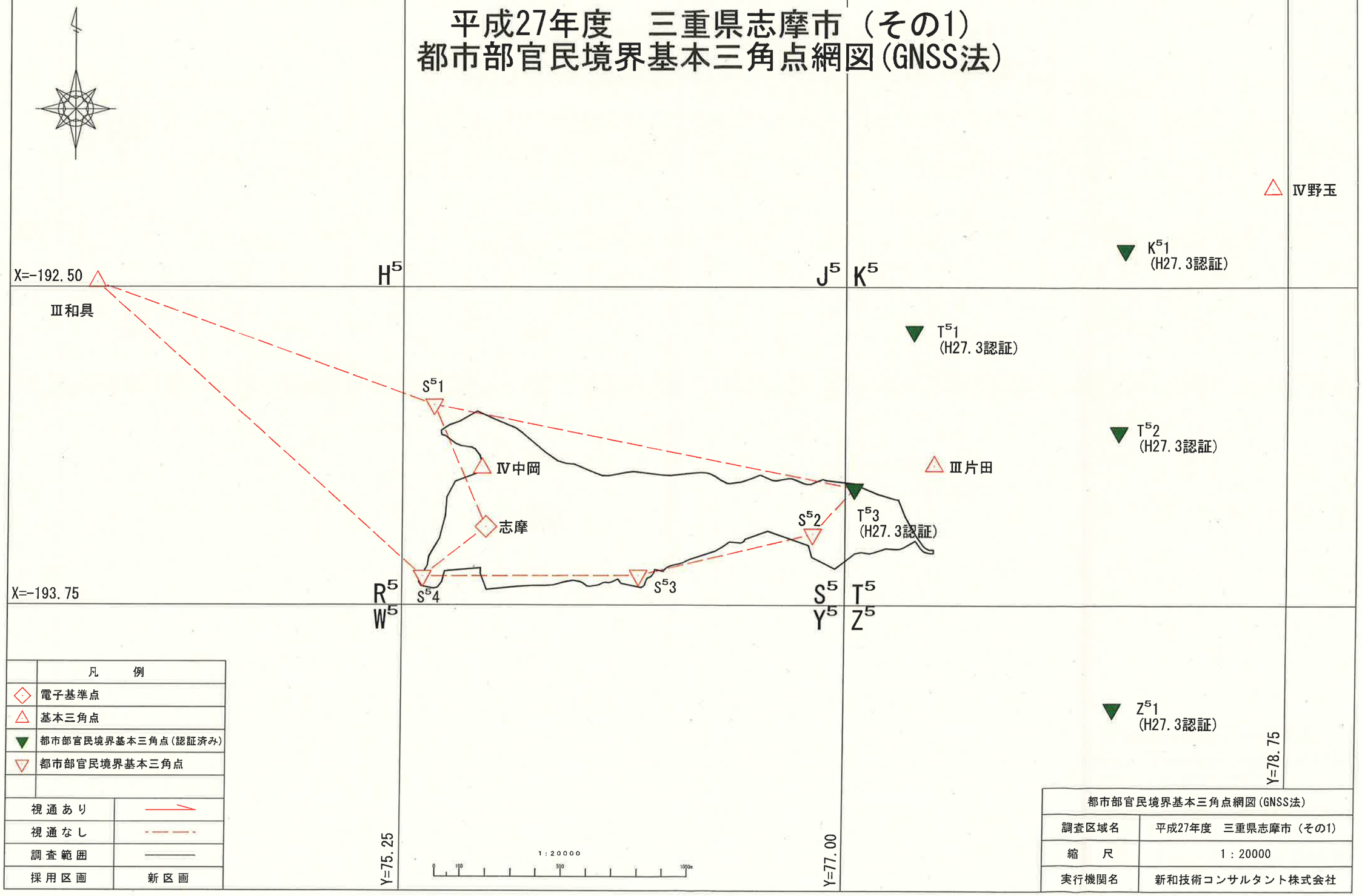

凡　例	
◇	電子基準点
△	基本三角点
▼	都市部官民境界基本三角点(認証済み)
▽	都市部官民境界基本三角点
視通あり	———
視通なし	—·—·—
調査範囲	———
採用区画	新区画

都市部官民境界基本三角点網図(GNSS法)	
調査区域名	平成27年度　三重県志摩市（その1）
縮　尺	1：20000
実行機関名	新和技術コンサルタント株式会社

平成27年度　三重県志摩市（その1）
都市部官民境界基本三角点平均図(GNSS法)

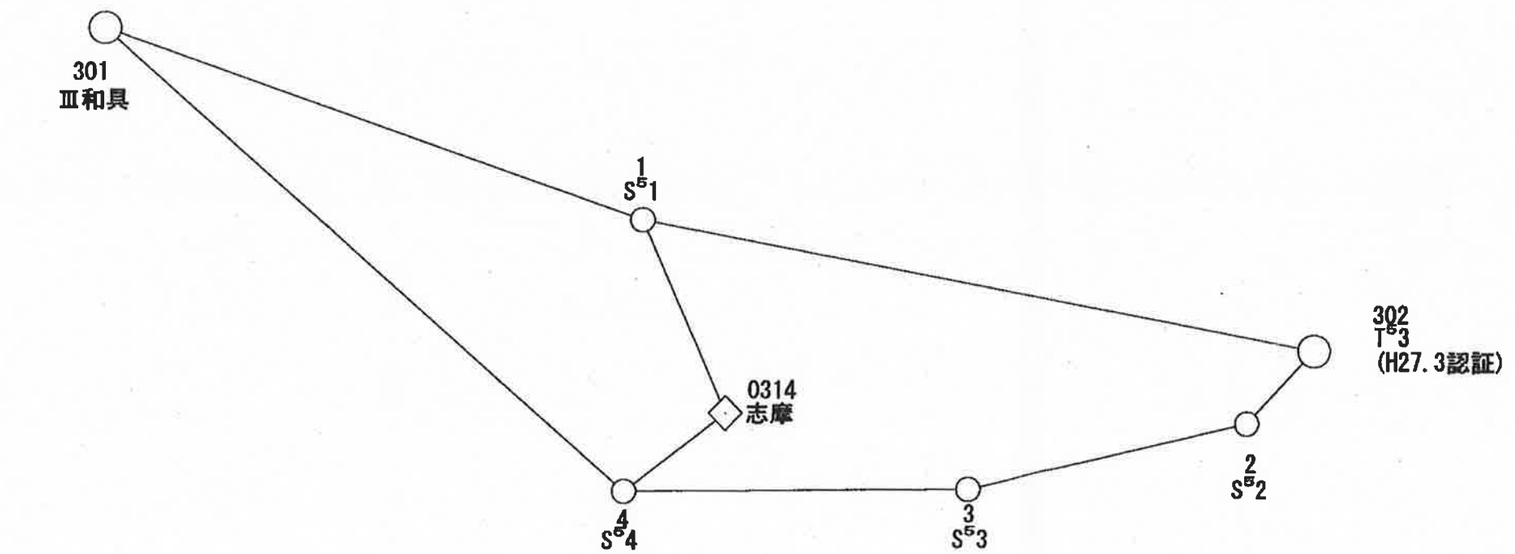

1:20000

都市部官民境界基本三角点平均図(GNSS法)		
調査区域名	平成27年度　三重県志摩市（その1）	
縮　尺	1：20000	
実行機関名	新和技術コンサルタント株式会社	
承　認	年　月	氏　名
	平成27年9月	松浦正明 印

都市部官民境界基本三角点選点手簿

測点名	$S^5$1G	標識	金属標	次数	1
所在地		三重県志摩市志摩町布施田1610−2地先			
現況地目		公衆用道路			
~~所有者~~ 管理者		志摩市			
連絡先		志摩市　都市計画課			
埋標日		平成27年　9月　5日			
実施機関		新和技術コンサルタント　株式会社			

略　　図

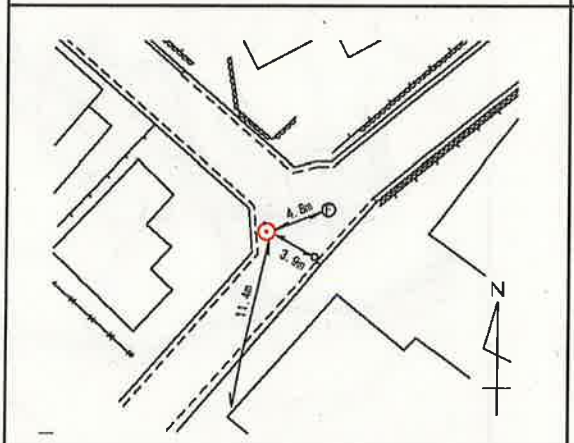

経 路 図

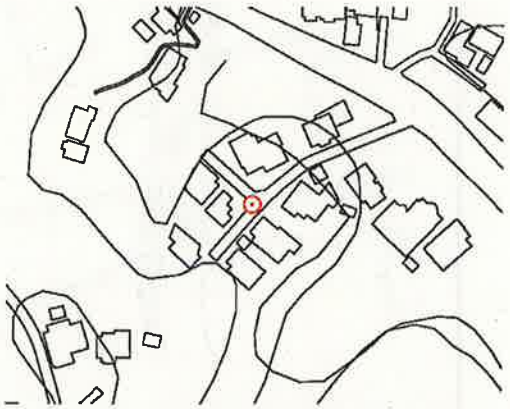

近　　景



遠　　景



作成日	平成27年　10月22日	作成者	下青木　実	点検者	東田　幸一郎

都市部官民境界基本三角点選点手簿

測点名	$S^5$2G	標識	金属標	次数	1
所在地		三重県志摩市志摩町片田4274−1地先			
現況地目		公衆用道路			
~~所有者~~ 管理者		志摩市			
連絡先		志摩市　都市計画課			
埋標日		平成27年　9月　6日			
実施機関		新和技術コンサルタント　株式会社			

略　　図

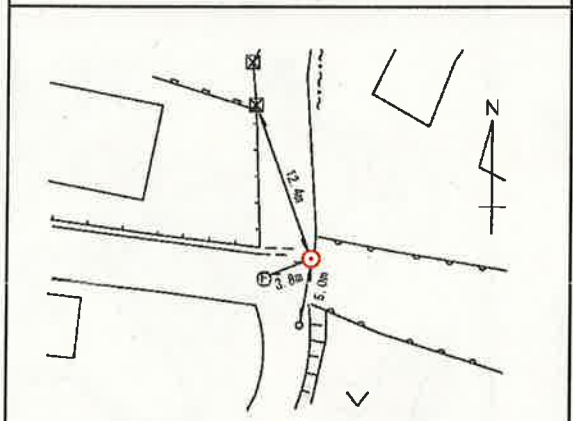

経 路 図



近　　景



遠　　景



作成日	平成27年　10月22日	作成者	下青木　実	点検者	東田　幸一郎

都市部官民境界基本三角点選点手簿

測点名	$S^5$3G	標識	金属標	次数	1
所在地		三重県志摩市志摩町布施田434−1地先			
現況地目		公衆用道路			
~~所有者~~ 管理者		志摩市			
連絡先		志摩市　都市計画課			
埋標日		平成27年　9月　6日			
実施機関		新和技術コンサルタント　株式会社			

略　　図

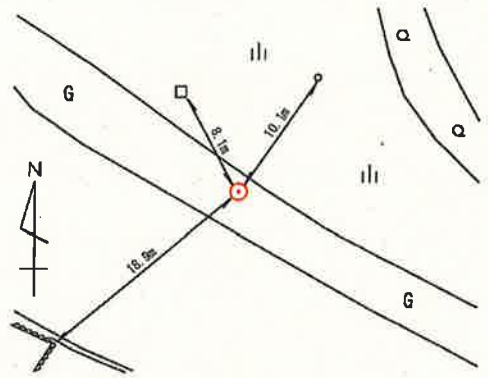

経 路 図

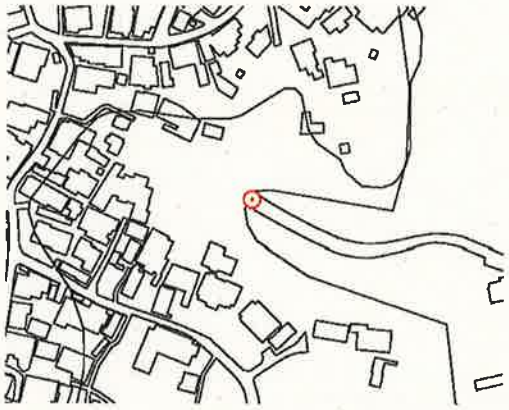

近　　景



遠　　景



作成日	平成27年　10月22日	作成者	下青木　実	点検者	東田　幸一郎

平成27年度　三重県志摩市（その1）
都市部官民境界基本多角点網図
兼都市部官民境界基本細部点配置図

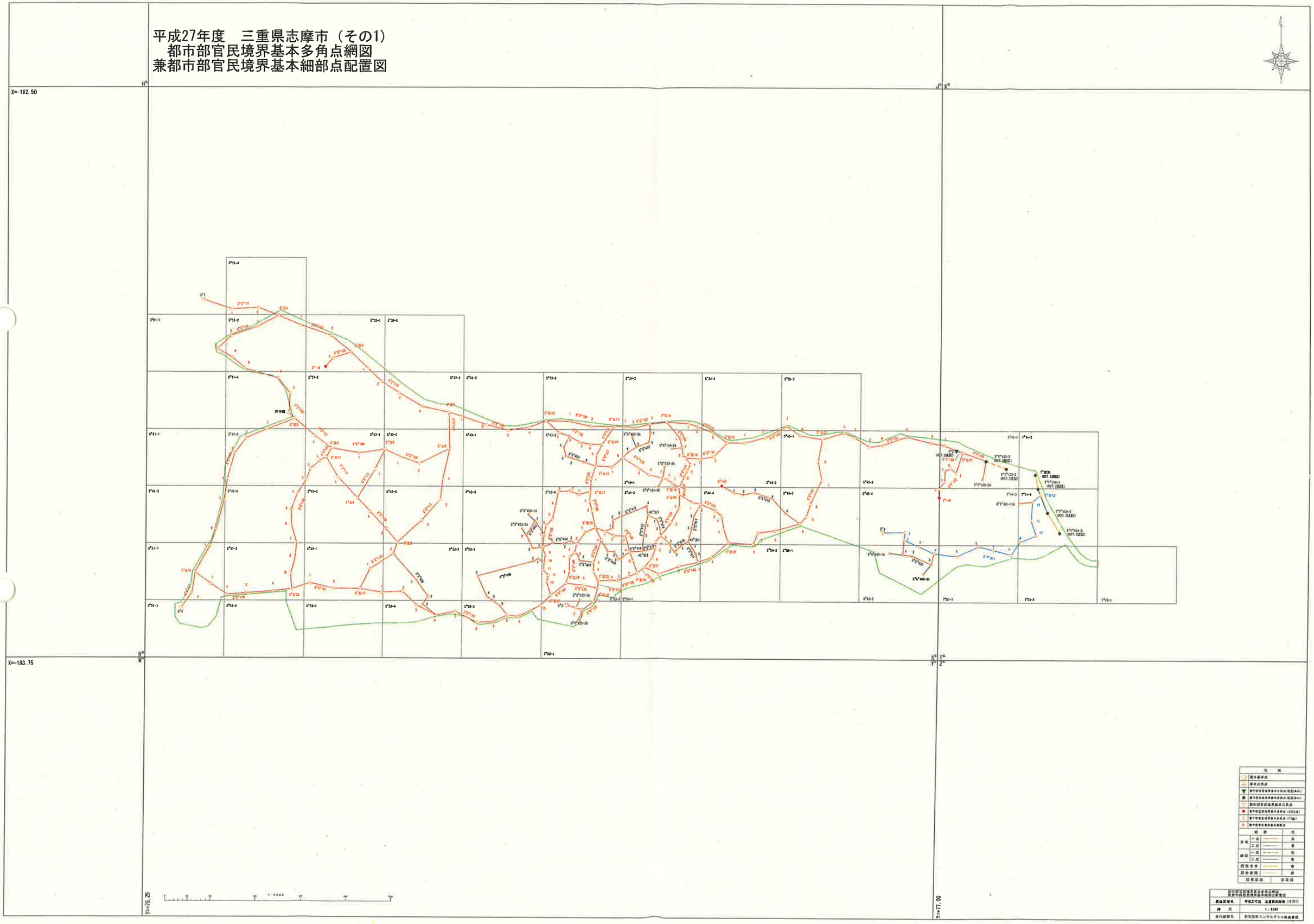

平成27年度　三重県志摩市（その1）
都市部官民境界基本三角点平均図(GNSS法)

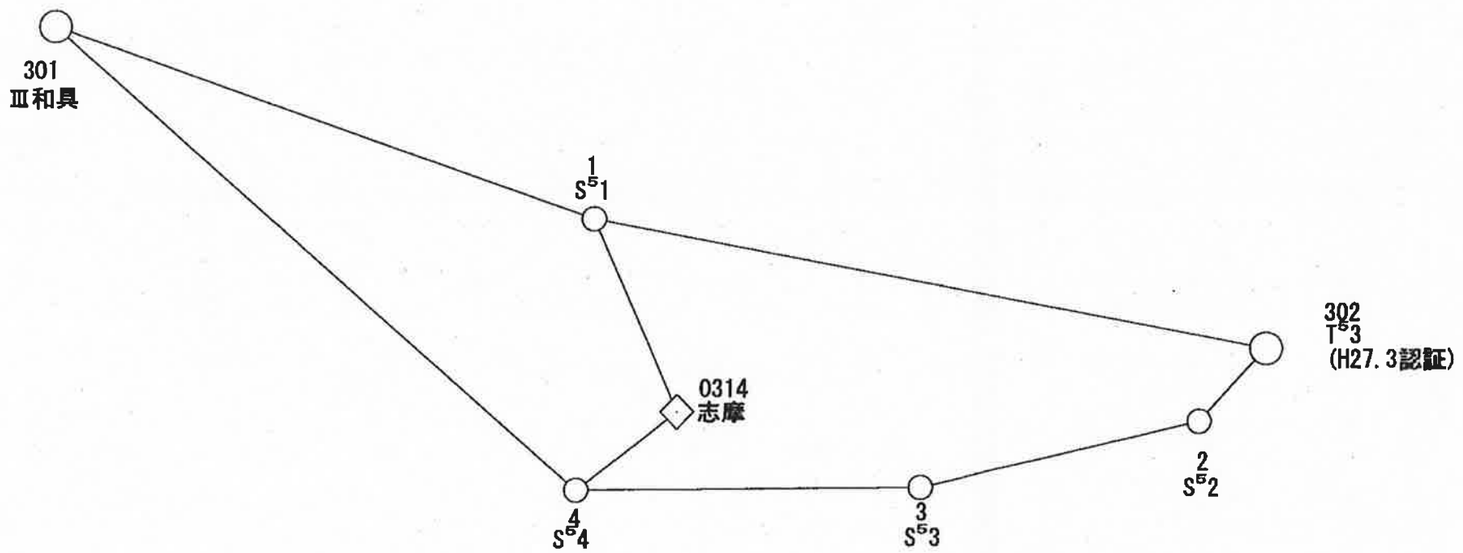

1:20000

都市部官民境界基本三角点平均図(GNSS法)		
調査区域名	平成27年度　三重県志摩市（その1）	
縮　尺	1：20000	
実行機関名	新和技術コンサルタント株式会社	
承　認	年　月	氏　名
	平成27年 9月	石垣正明 印

都市部官民境界基本多角点選点手簿

図郭番号	S5 21-3
精度区分	甲 1

凡　例			
◇	電子基準点		
△	基本三角点		
▼	都市部官民境界基本三角点（認証済み）		
●	都市部官民境界基本多角点（認証済み）		
▽	都市部官民境界基本三角点		
●	都市部官民境界基本多角点（GNSS法）		
①	都市部官民境界基本多角点（TS法）		
結　線			色
多角	一次		赤
	二次		青
既設多角			橙

要図

N

SC=1：2000

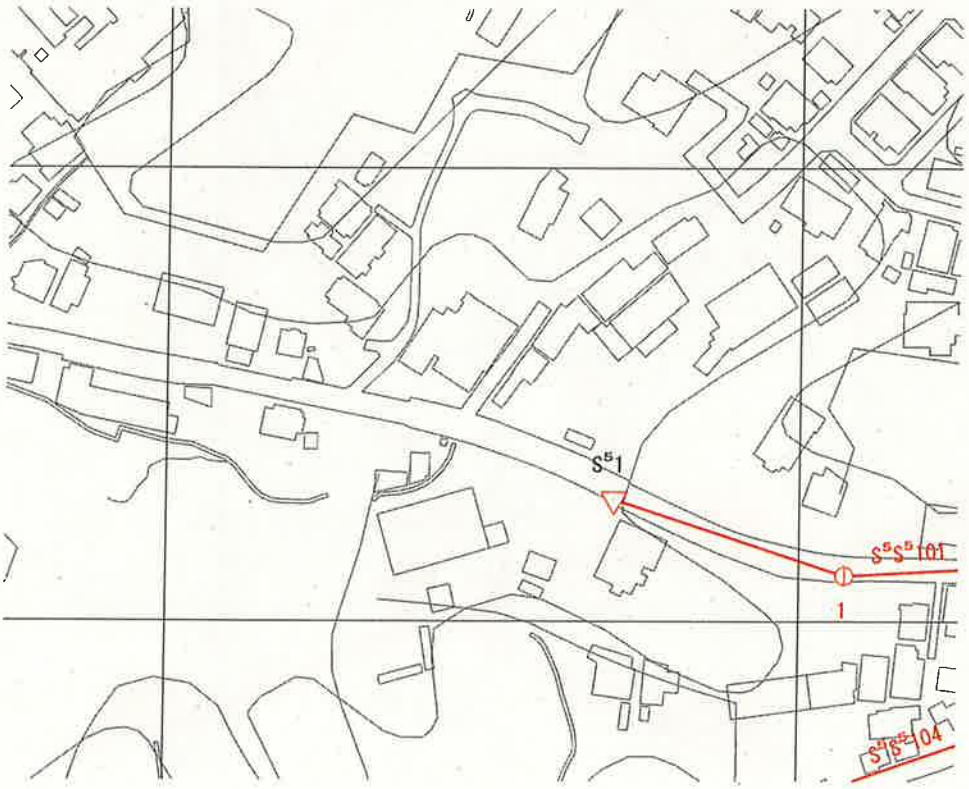

都市部官民境界基本多角点選点手簿

図郭番号	S5 21-4
精度区分	甲 1

凡　例		
◇	電子基準点	
△	基本三角点	
▼	都市部官民境界基本三角点(認証済み)	
●	都市部官民境界基本多角点(認証済み)	
▽	都市部官民境界基本三角点	
●	都市部官民境界基本多角点（GNSS法）	
⊙	都市部官民境界基本多角点（TS法）	
結　線		色
多角	一次	赤
	二次	青
既設多角		橙

要図

N

SC=1：2000

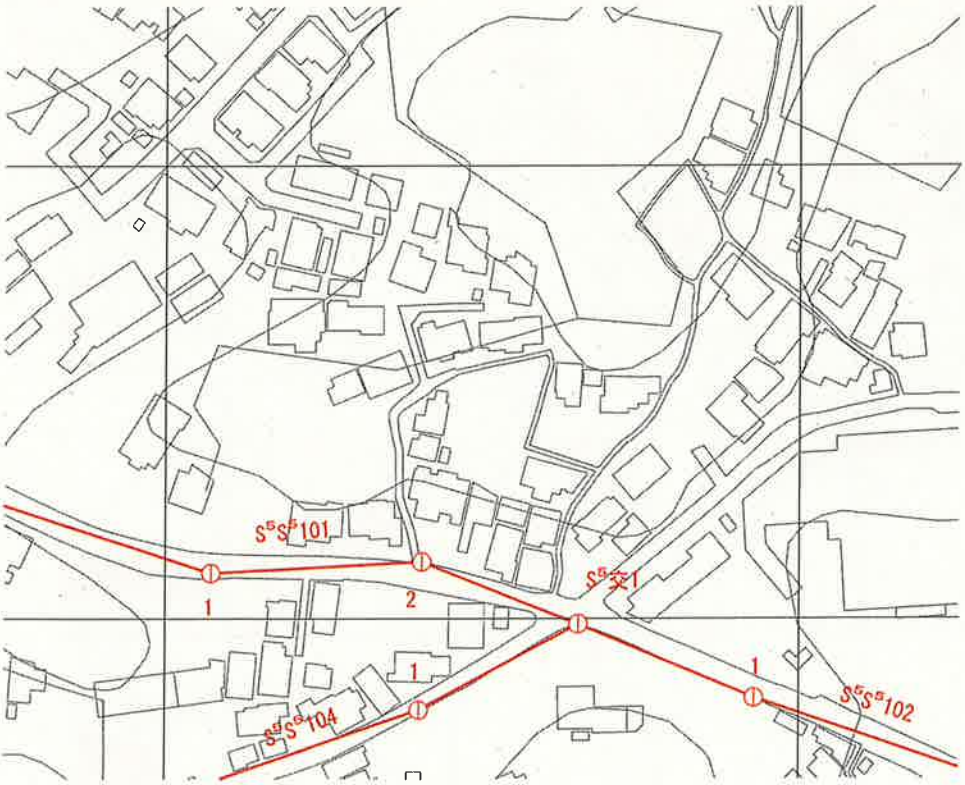

都市部官民境界基本多角点選点手簿

図郭番号	S⁵31-1
精度区分	甲 1

凡　例	
◇	電子基準点
△	基本三角点
▼	都市部官民境界基本三角点(認証済み)
●	都市部官民境界基本多角点(認証済み)
▽	都市部官民境界基本三角点
●	都市部官民境界基本多角点（GNSS法）
①	都市部官民境界基本多角点（TS法）

結　線			色
多角	一次		赤
	二次		青
既設多角			橙

要図

N

SC=1：2000

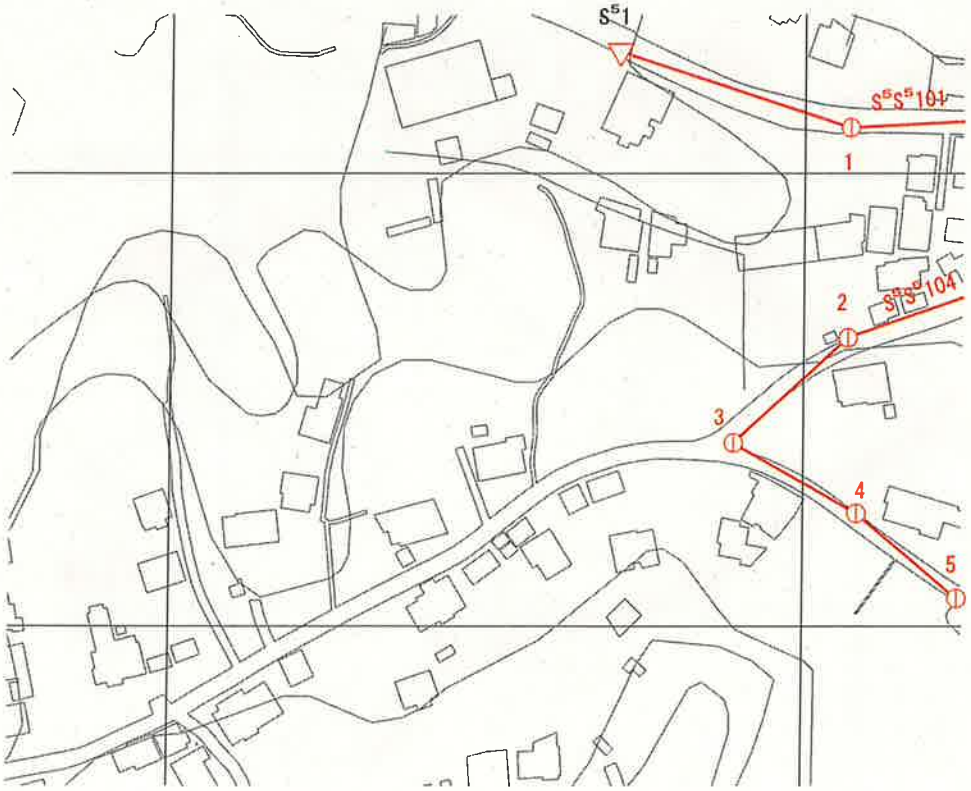

都市部官民境界基本多角点選点手簿

図郭番号	S5 31-2
精度区分	甲 1

凡　例	
◇	電子基準点
△	基本三角点
▼	都市部官民境界基本三角点(認証済み)
●	都市部官民境界基本多角点(認証済み)
▽	都市部官民境界基本三角点
●	都市部官民境界基本多角点（GNSS法）
⊙	都市部官民境界基本多角点（TS法）

結　線			色
多角	一次		赤
	二次		青
既設多角			橙

要図

N

SC=1：2000

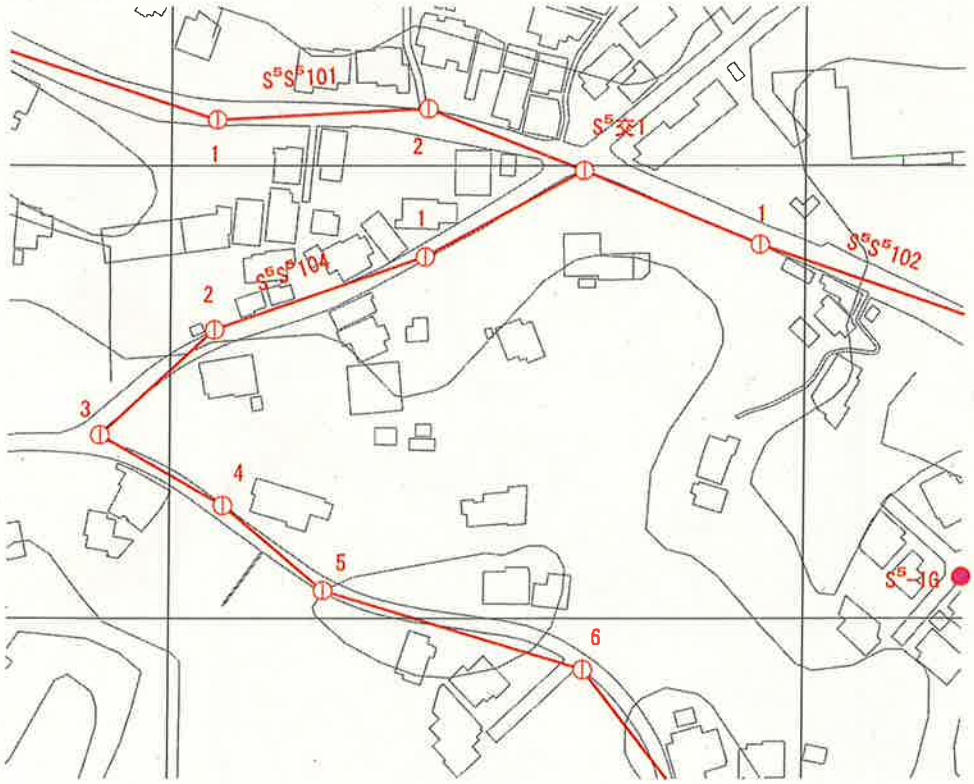

都市部官民境界基本多角点選点手簿

図郭番号	S5 32-1
精度区分	甲 1

凡　例	
◇	電子基準点
△	基本三角点
▼	都市部官民境界基本三角点(認証済み)
●	都市部官民境界基本多角点(認証済み)
▽	都市部官民境界基本三角点
●	都市部官民境界基本多角点（GNSS法）
⊙	都市部官民境界基本多角点（TS法）

結　線			色
多角	一次		赤
	二次		青
既設多角			橙

要図

SC=1：2000

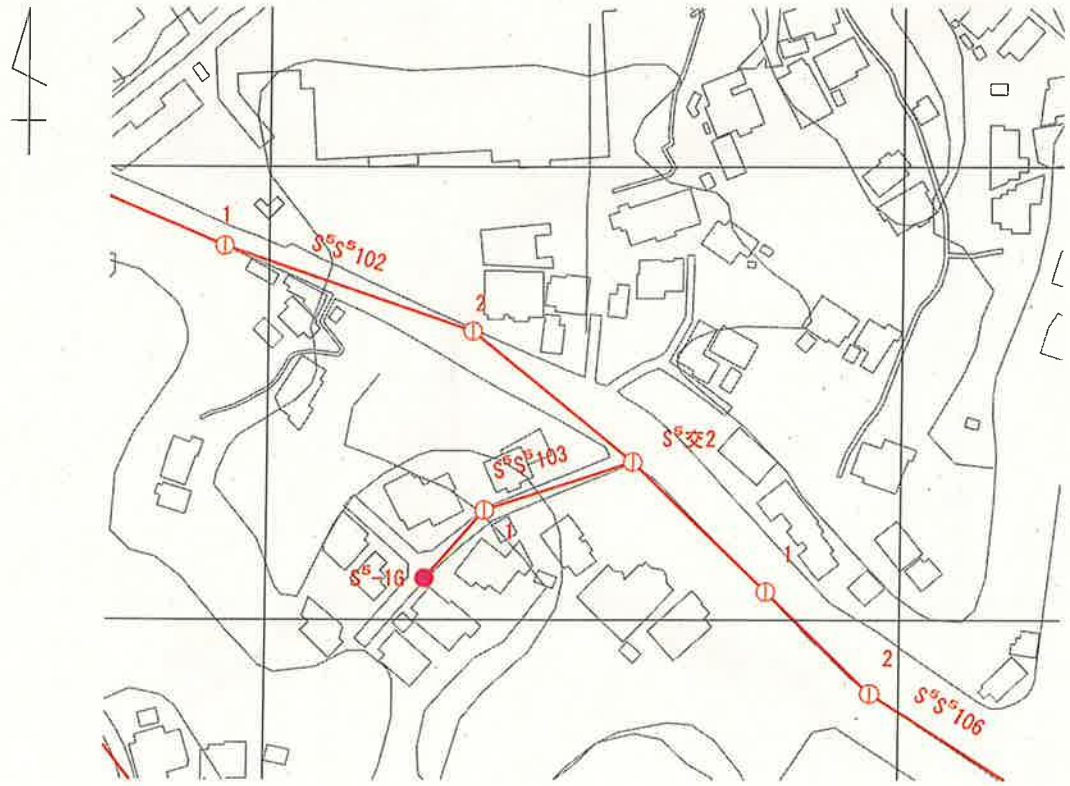

都市部官民境界基本多角点選点手簿

図郭番号	S5 31-4
精度区分	甲 1

凡　例	
◇	電子基準点
△	基本三角点
▼	都市部官民境界基本三角点(認証済み)
●	都市部官民境界基本多角点(認証済み)
▽	都市部官民境界基本三角点
●	都市部官民境界基本多角点（GNSS法）
①	都市部官民境界基本多角点（TS法）

結　線			色
多角	一次		赤
	二次		青
既設多角			橙

要図

SC=1：2000

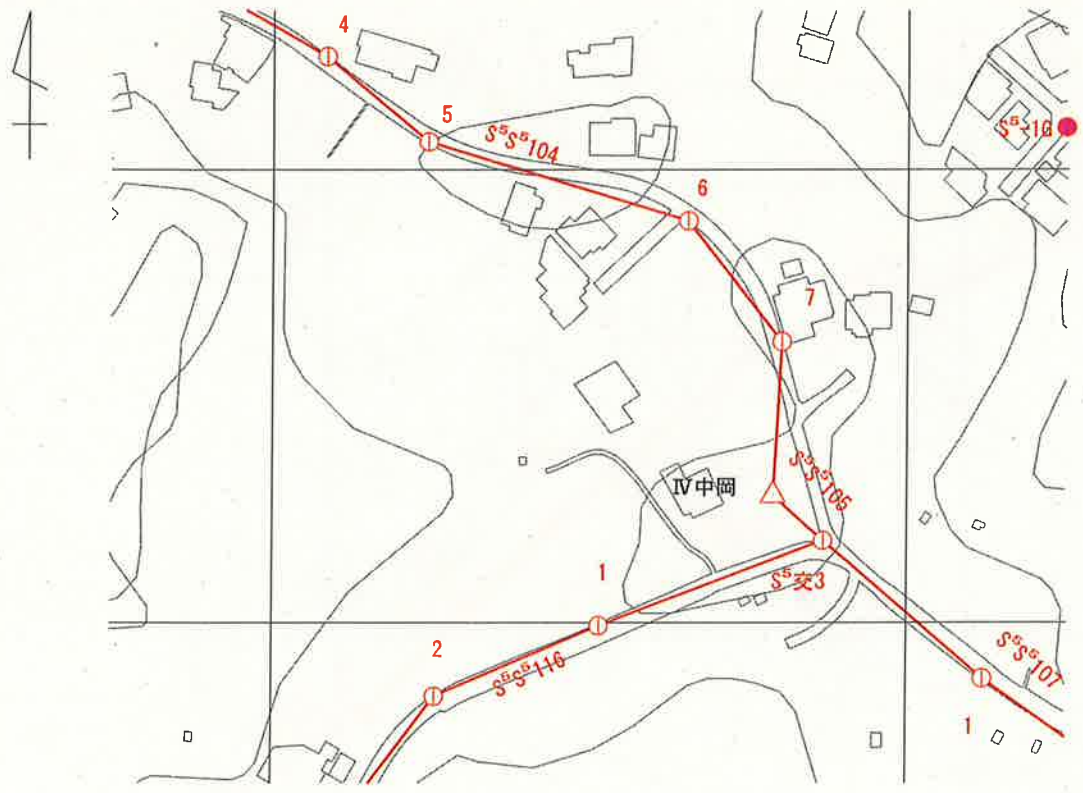

都市部官民境界基本多角点選点手簿

図郭番号	S5 32-3
精度区分	甲 1

凡　例	
◇	電子基準点
△	基本三角点
▼	都市部官民境界基本三角点(認証済み)
●	都市部官民境界基本多角点(認証済み)
▽	都市部官民境界基本三角点
●	都市部官民境界基本多角点（GNSS法）
⊕	都市部官民境界基本多角点（TS法）

結　線			色
多角	一次		赤
	二次		青
既設多角			橙

要図

N

SC=1：2000

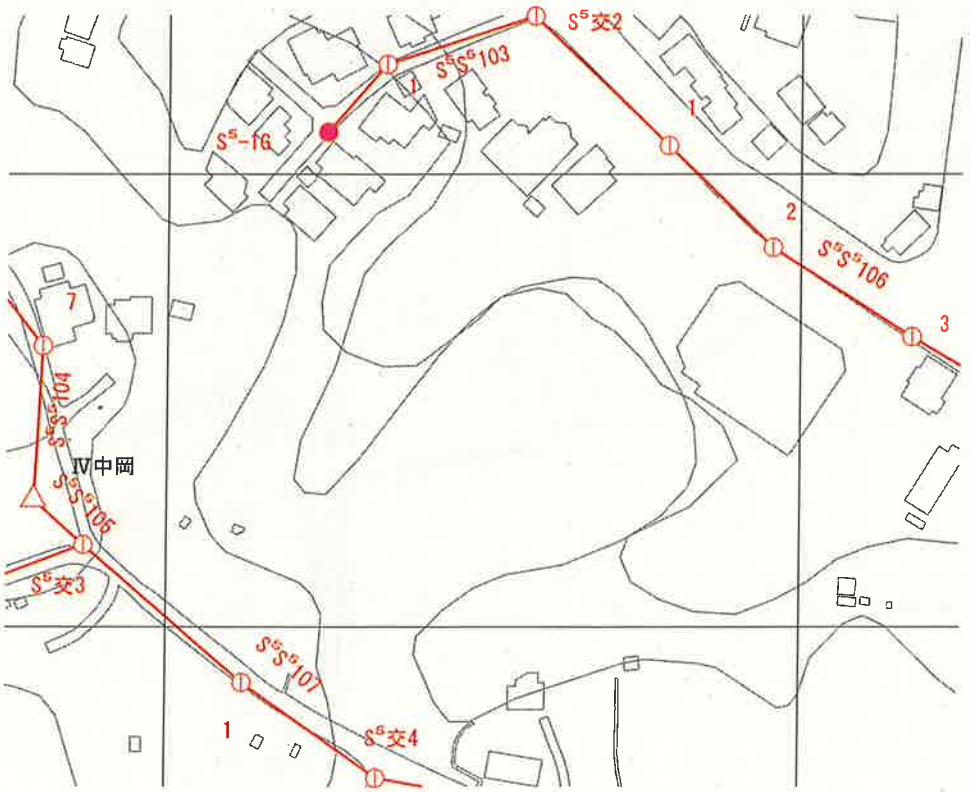

都市部官民境界基本多角点選点手簿

図郭番号	S5 32-4
精度区分	甲 1

凡　例		
◇	電子基準点	
△	基本三角点	
▼	都市部官民境界基本三角点(認証済み)	
●	都市部官民境界基本多角点(認証済み)	
▽	都市部官民境界基本三角点	
●	都市部官民境界基本多角点（GNSS法）	
⊙	都市部官民境界基本多角点（TS法）	
結　線		色
多角 一次		赤
多角 二次		青
既設多角		橙

要図
N

SC=1：2000

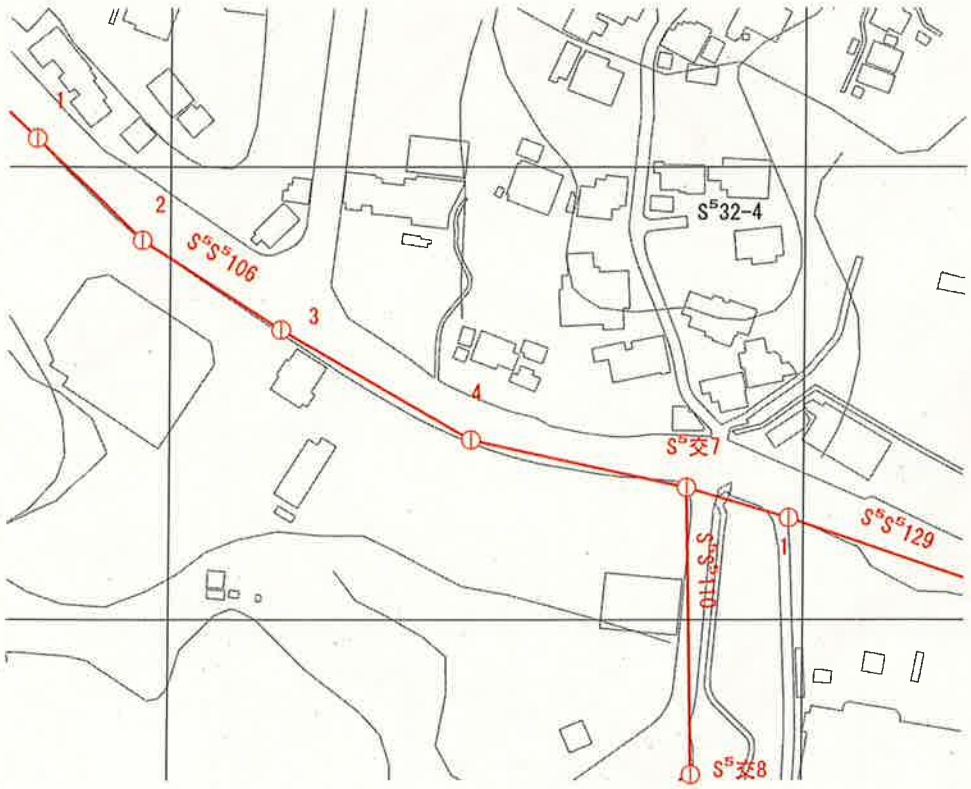

都市部官民境界基本多角点選点手簿

図郭番号	S5 33-3
精度区分	甲 1

凡　例	
◇	電子基準点
△	基本三角点
▼	都市部官民境界基本三角点(認証済み)
●	都市部官民境界基本多角点(認証済み)
▽	都市部官民境界基本三角点
●	都市部官民境界基本多角点 (GNSS法)
①	都市部官民境界基本多角点 (TS法)

結　線			色
多角	一次		赤
	二次		青
既設多角			橙

要図

N

SC=1 : 2000

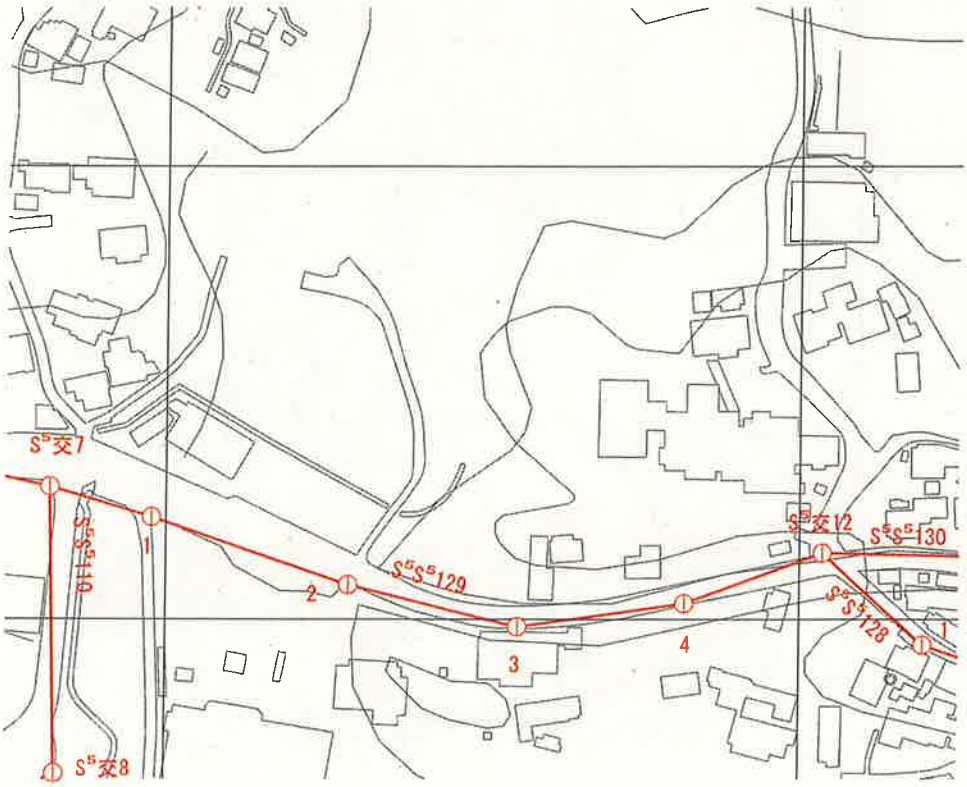

都市部官民境界基本多角点選点手簿

図郭番号	$S^5$33-4
精度区分	甲 1

凡　例	
◇	電子基準点
△	基本三角点
▼	都市部官民境界基本三角点(認証済み)
●	都市部官民境界基本多角点(認証済み)
▽	都市部官民境界基本三角点
●	都市部官民境界基本多角点（GNSS法）
①	都市部官民境界基本多角点（TS法）

結　線			色
多角	一次		赤
	二次		青
既設多角			橙

要図
N

SC=1：2000

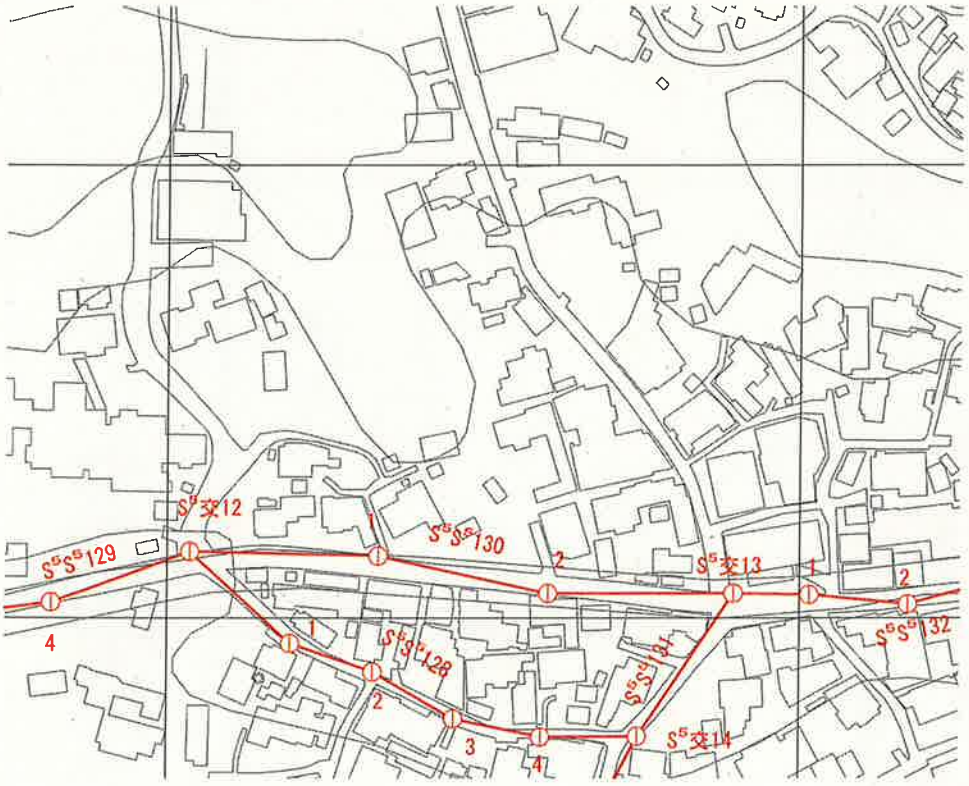

都市部官民境界基本多角点選点手簿

図郭番号	S5 34-3
精度区分	甲 1

凡　例	
◇	電子基準点
△	基本三角点
▼	都市部官民境界基本三角点(認証済み)
●	都市部官民境界基本多角点(認証済み)
▽	都市部官民境界基本三角点
●	都市部官民境界基本多角点（GNSS法）
ⓘ	都市部官民境界基本多角点（TS法）

結　線			色
多角	一次		赤
	二次		青
既設多角			橙

要図

N

SC=1：2000

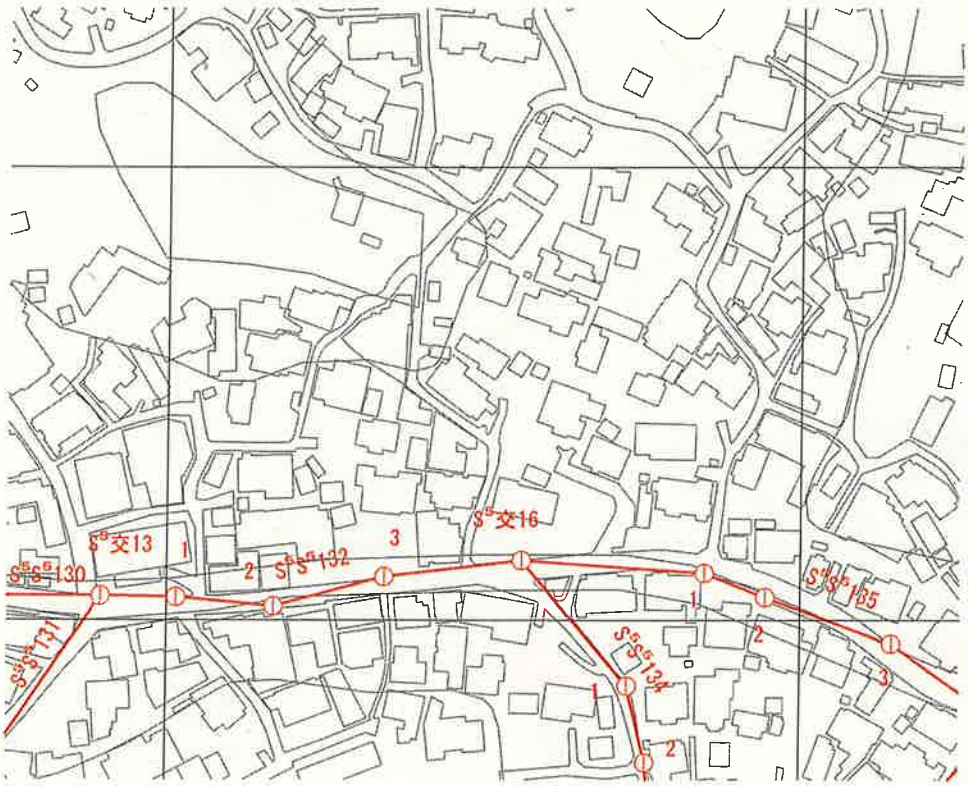

都市部官民境界基本多角点選点手簿

図郭番号	S5 35-3
精度区分	甲 1

凡　例	
◇	電子基準点
△	基本三角点
▼	都市部官民境界基本三角点(認証済み)
●	都市部官民境界基本多角点(認証済み)
▽	都市部官民境界基本三角点
●	都市部官民境界基本多角点（GNSS法）
⊙	都市部官民境界基本多角点（TS法）

結　線			色
多角	一次		赤
	二次		青
既設多角			橙

要図

N

SC=1：2000

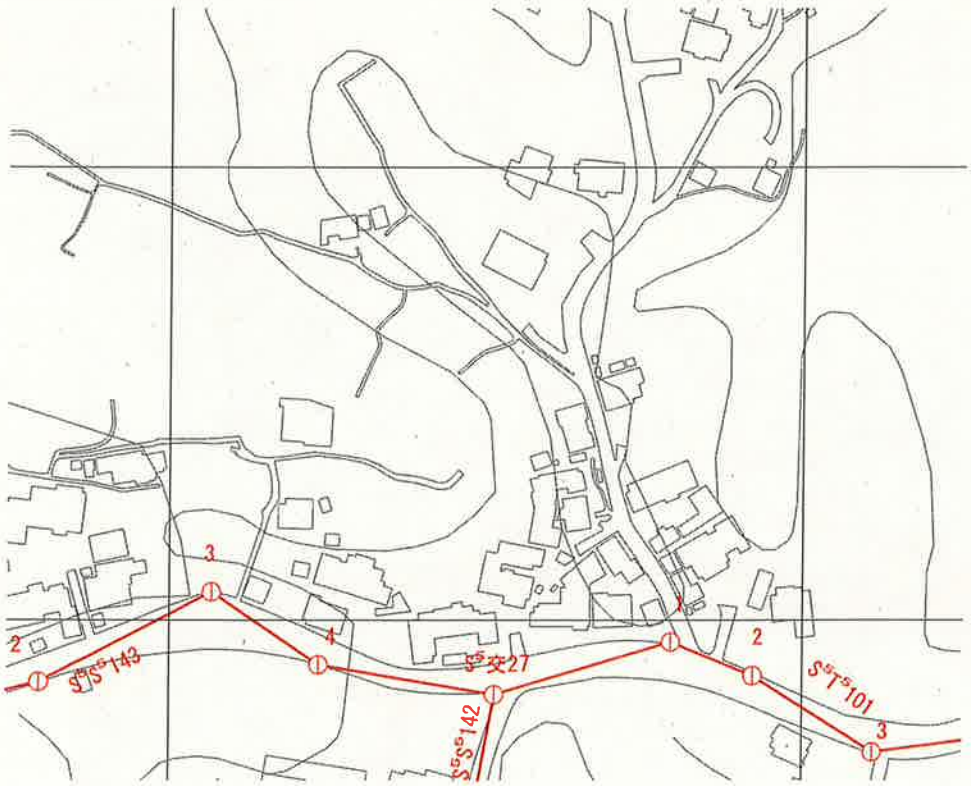

都市部官民境界基本多角点選点手簿

図郭番号	S5 41-2
精度区分	甲 1

凡　例	
◇	電子基準点
△	基本三角点
▼	都市部官民境界基本三角点(認証済み)
●	都市部官民境界基本多角点(認証済み)
▽	都市部官民境界基本三角点
●	都市部官民境界基本多角点（GNSS法）
①	都市部官民境界基本多角点（TS法）

結　線			色
多角	一次		赤
	二次		青
既設多角			橙

要図

N

SC=1：2000

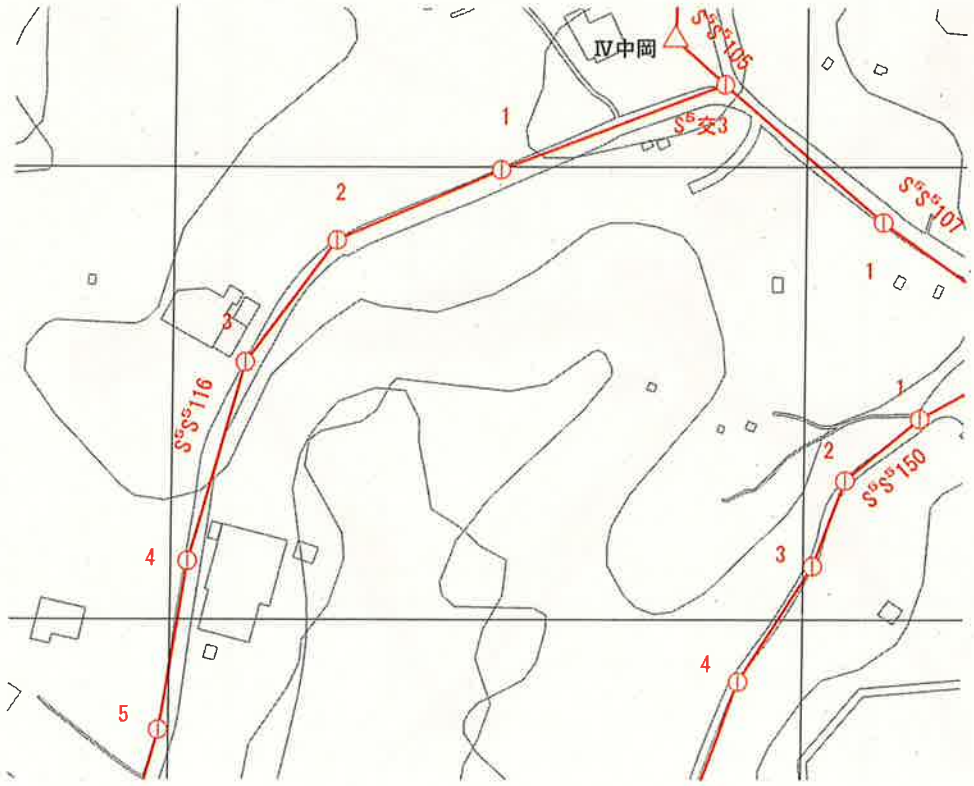

都市部官民境界基本多角点選点手簿

図郭番号	S5 42-1
精度区分	甲 1

凡　例	
◇	電子基準点
△	基本三角点
▼	都市部官民境界基本三角点(認証済み)
●	都市部官民境界基本多角点(認証済み)
▽	都市部官民境界基本三角点
●	都市部官民境界基本多角点（GNSS法）
⊕	都市部官民境界基本多角点（TS法）

結　線			色
多角	一次		赤
	二次		青
既設多角			橙

要図

SC=1：2000

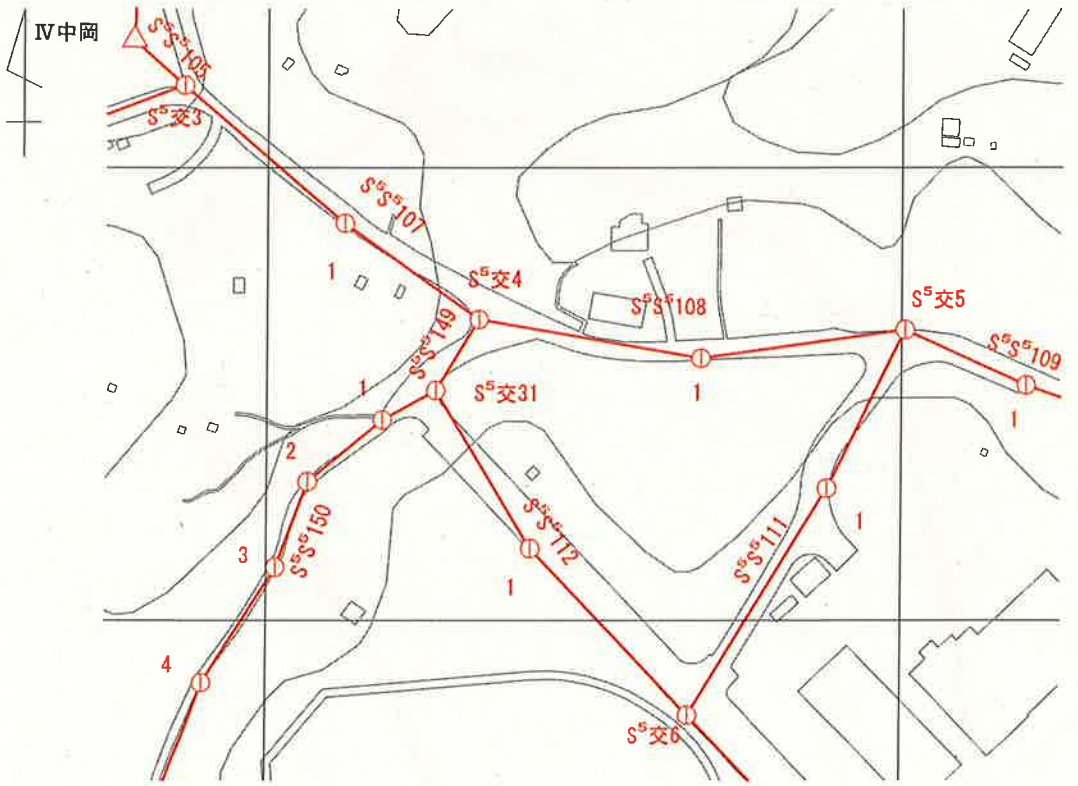

都市部官民境界基本多角点選点手簿

図郭番号	S5 42-2
精度区分	甲 1

凡　例		
◇	電子基準点	
△	基本三角点	
▼	都市部官民境界基本三角点（認証済み）	
●	都市部官民境界基本多角点（認証済み）	
▽	都市部官民境界基本三角点	
●	都市部官民境界基本多角点（GNSS法）	
⊕	都市部官民境界基本多角点（TS法）	
結　線		色
多角 一次		赤
多角 二次		青
既設多角		橙

要図

N

SC=1：2000

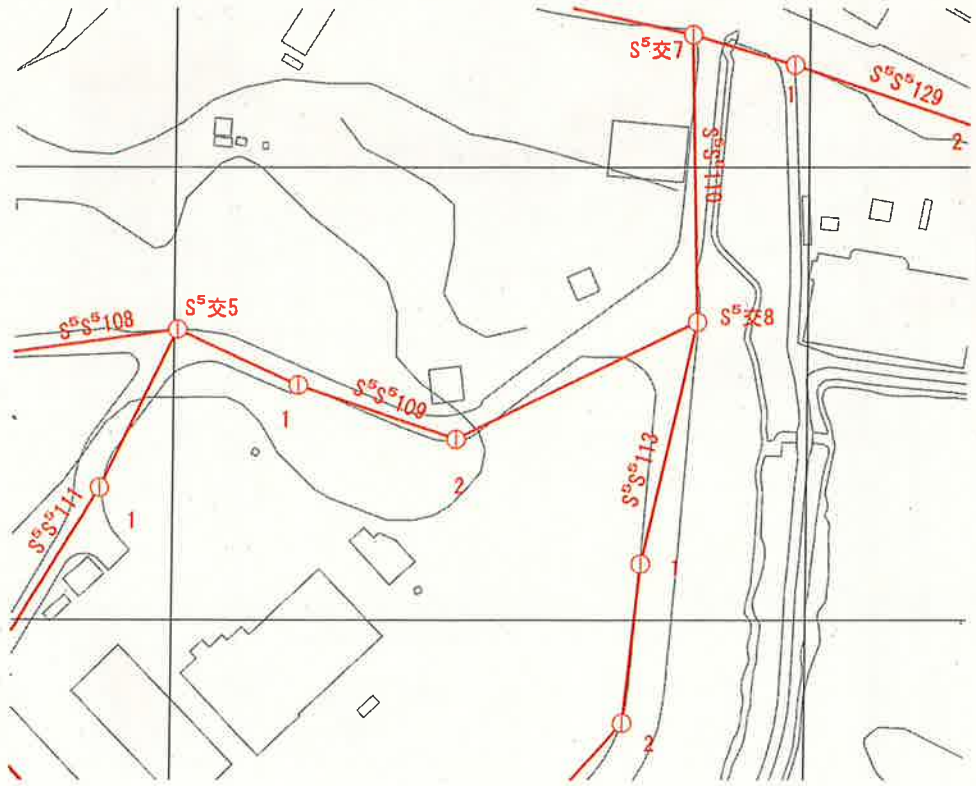

都市部官民境界基本多角点選点手簿

図郭番号	S5 43-1
精度区分	甲 1

凡　例	
◇	電子基準点
△	基本三角点
▼	都市部官民境界基本三角点（認証済み）
●	都市部官民境界基本多角点（認証済み）
▽	都市部官民境界基本三角点
●	都市部官民境界基本多角点（GNSS法）
①	都市部官民境界基本多角点（TS法）

結　線			色
多角	一次		赤
	二次		青
既設多角			橙

要図

N

SC=1：2000

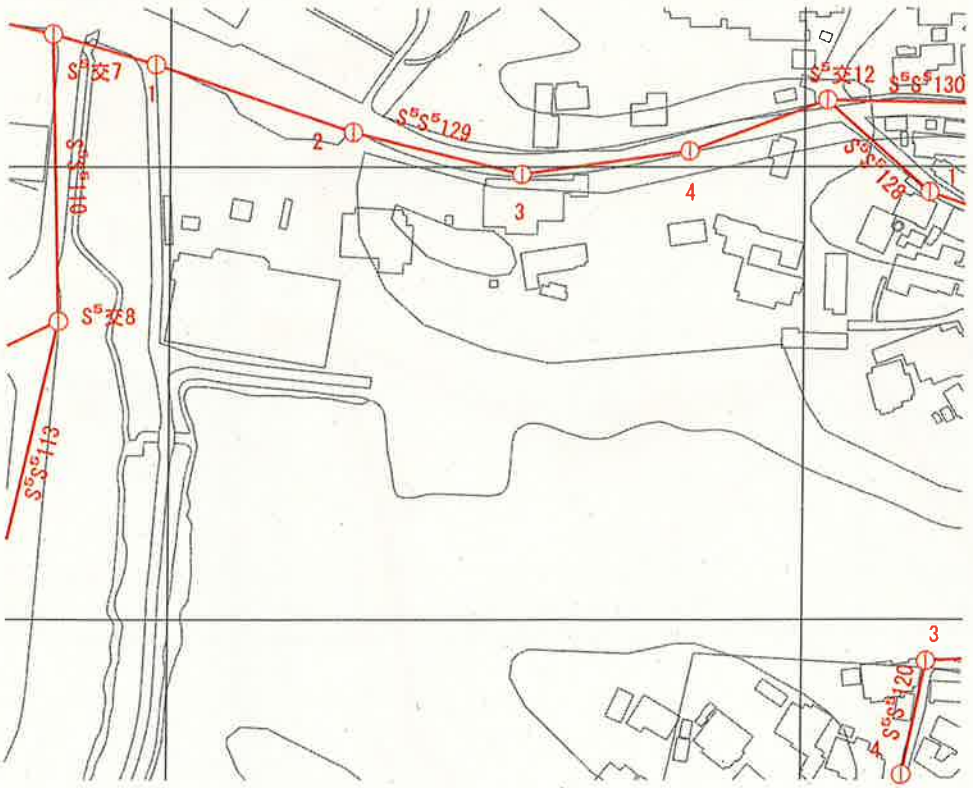

都市部官民境界基本多角点選点手簿

図郭番号	S5 43-2
精度区分	甲 1

凡　例	
◇	電子基準点
△	基本三角点
▼	都市部官民境界基本三角点(認証済み)
●	都市部官民境界基本多角点(認証済み)
▽	都市部官民境界基本三角点
●	都市部官民境界基本多角点（GNSS法）
①	都市部官民境界基本多角点（TS法）

結　線			色
多角	一次		赤
	二次		青
既設多角			橙

要図

N

SC=1：2000

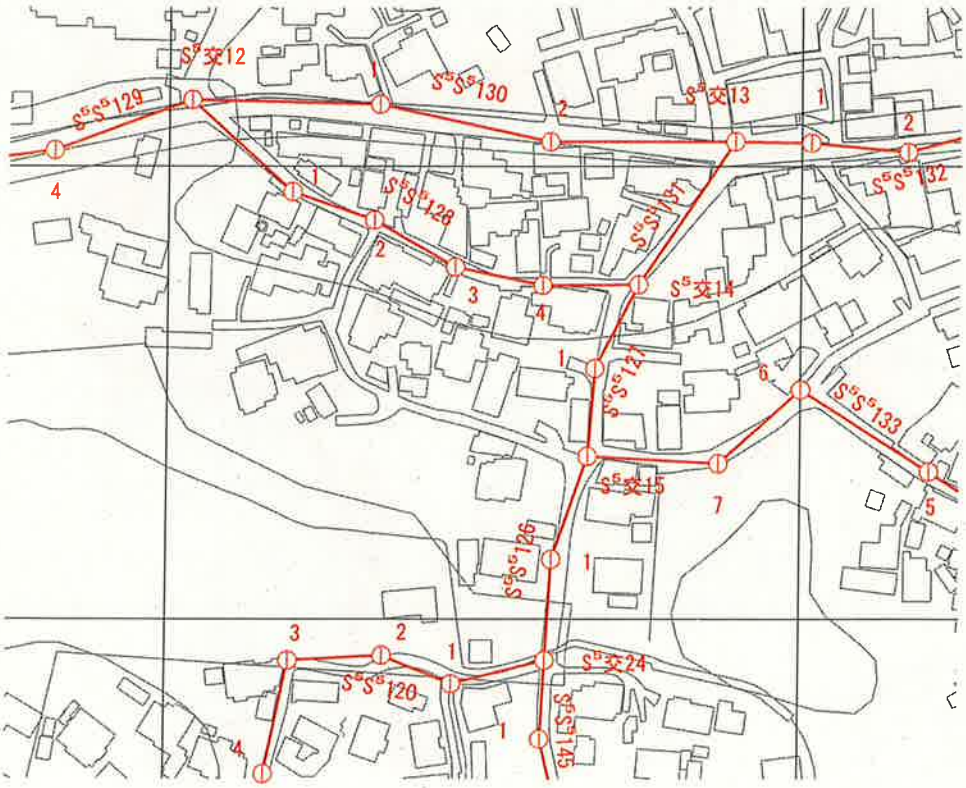

都市部官民境界基本多角点選点手簿

図郭番号	S5 44-1
精度区分	甲 1

凡　例	
◇	電子基準点
△	基本三角点
▼	都市部官民境界基本三角点(認証済み)
●	都市部官民境界基本多角点(認証済み)
▽	都市部官民境界基本三角点
●	都市部官民境界基本多角点（GNSS法）
⊙	都市部官民境界基本多角点（TS法）

結　線			色
多角	一次		赤
	二次		青
既設多角			橙

要図

N

SC=1：2000

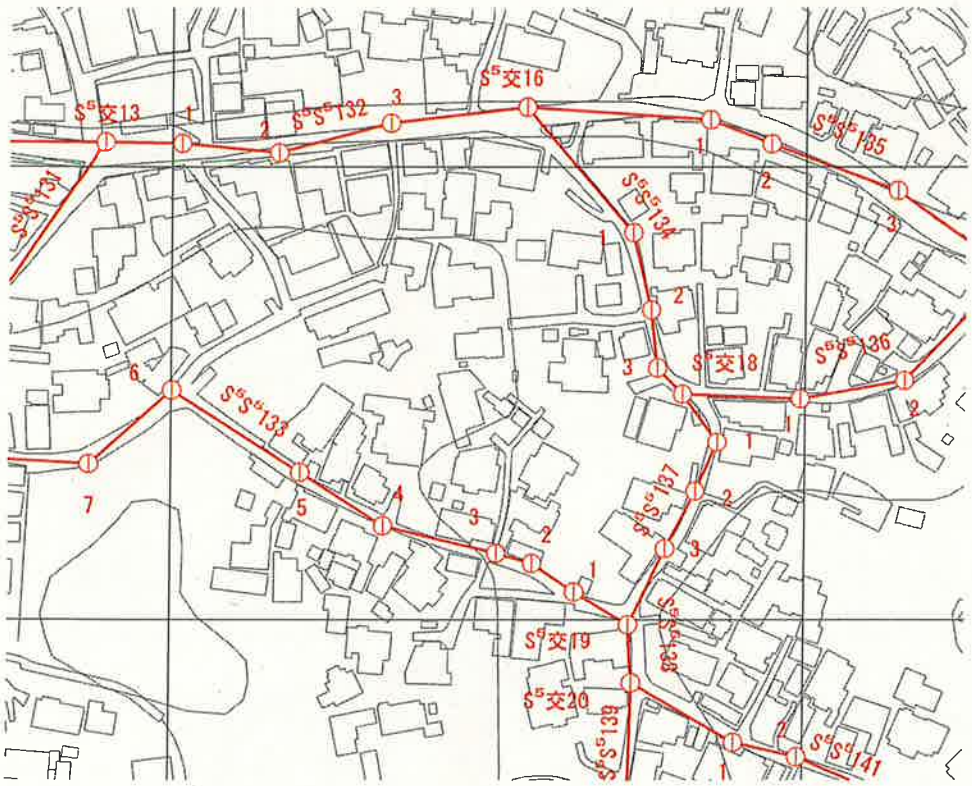

都市部官民境界基本多角点選点手簿

図郭番号	S5 44-2
精度区分	甲 1

凡　例	
◇	電子基準点
△	基本三角点
▼	都市部官民境界基本三角点(認証済み)
●	都市部官民境界基本多角点(認証済み)
▽	都市部官民境界基本三角点
●	都市部官民境界基本多角点（GNSS法）
ⓘ	都市部官民境界基本多角点（TS法）

結線			色
多角	一次		赤
	二次		青
既設多角			橙

要図
N

SC=1：2000

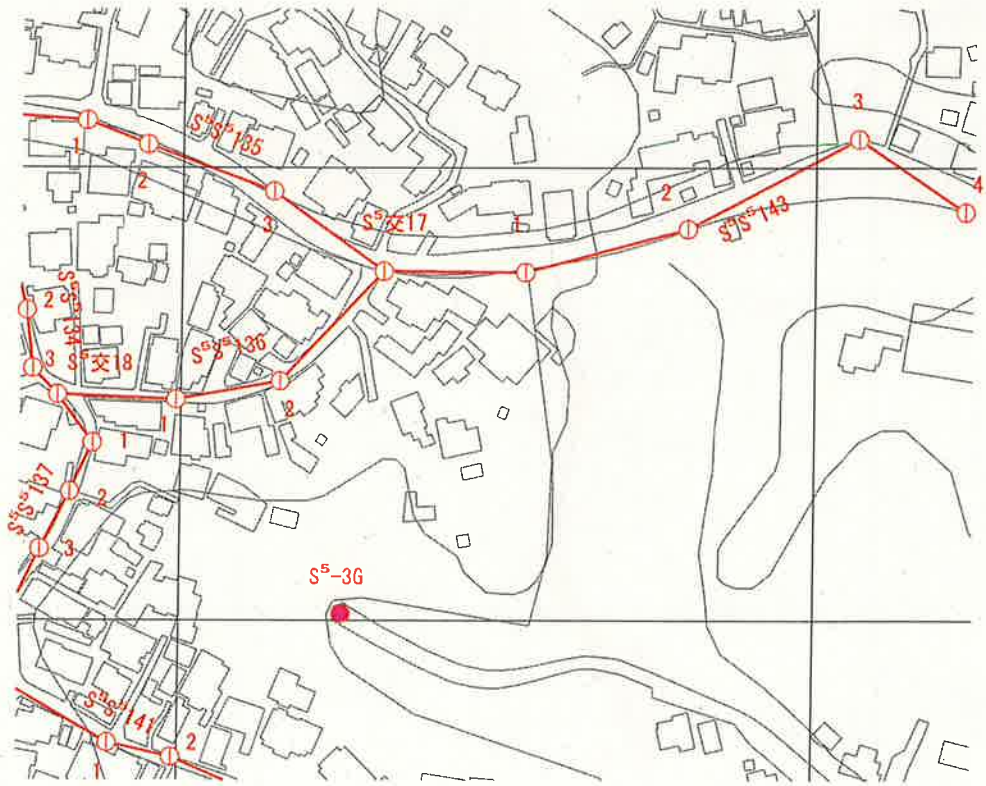

都市部官民境界基本多角点選点手簿

図郭番号	S5 45-1
精度区分	甲 1

凡　例	
◇	電子基準点
△	基本三角点
▼	都市部官民境界基本三角点(認証済み)
●	都市部官民境界基本多角点(認証済み)
▽	都市部官民境界基本三角点
●	都市部官民境界基本多角点（GNSS法）
⊙	都市部官民境界基本多角点（TS法）

結　線			色
多角	一次		赤
	二次		青
既設多角			橙

要図

N

SC=1：2000

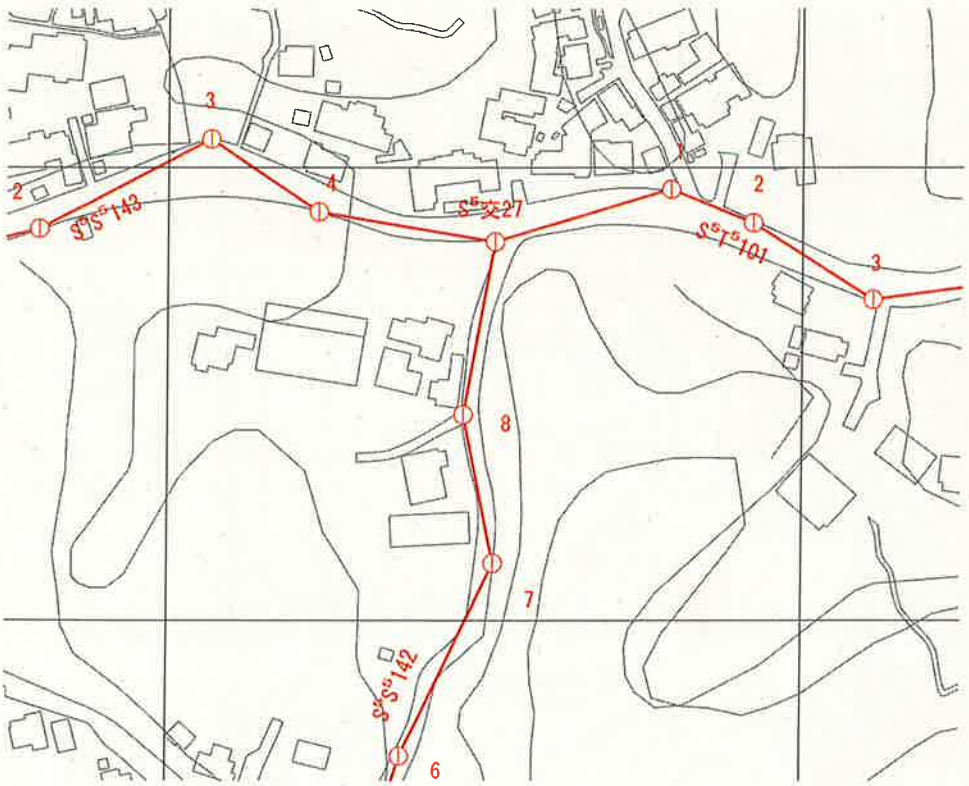

都市部官民境界基本多角点選点手簿

図郭番号	S⁵45-2
精度区分	甲 1

凡　例		
◇	電子基準点	
△	基本三角点	
▼	都市部官民境界基本三角点(認証済み)	
●	都市部官民境界基本多角点(認証済み)	
▽	都市部官民境界基本三角点	
●	都市部官民境界基本多角点（GNSS法）	
①	都市部官民境界基本多角点（TS法）	
結　線		色
多角 一次		赤
多角 二次		青
既設多角		橙

要図

N

SC=1：2000

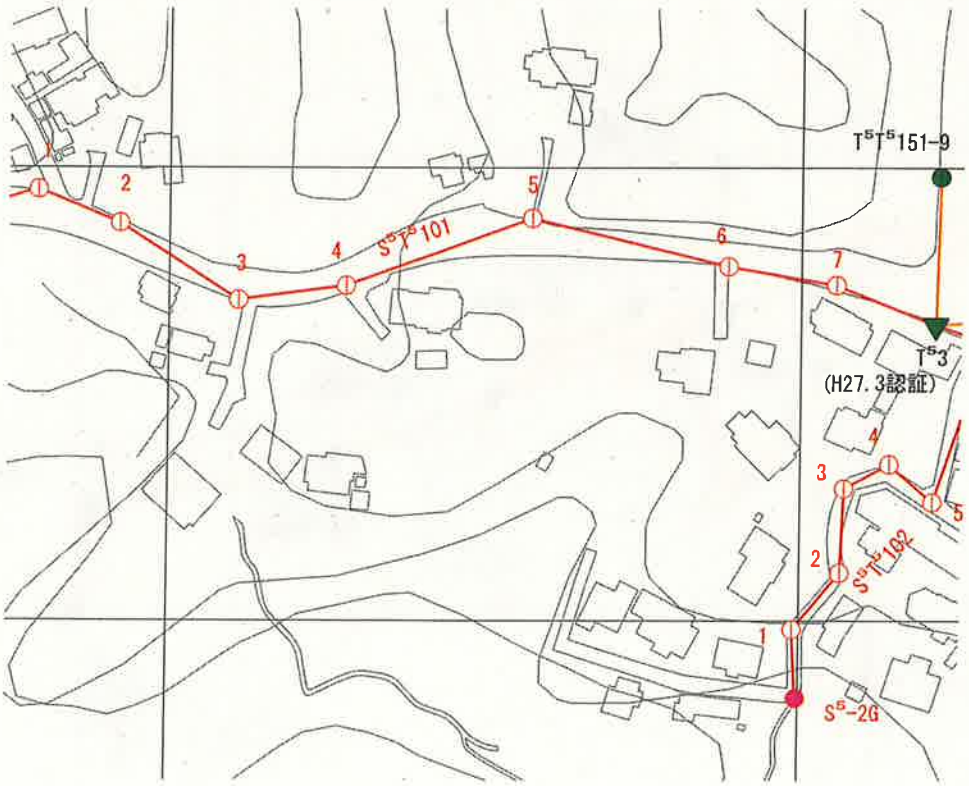

都市部官民境界基本多角点選点手簿

図郭番号	T5 41-1
精度区分	甲 1

凡　例	
◇	電子基準点
△	基本三角点
▼	都市部官民境界基本三角点（認証済み）
●	都市部官民境界基本多角点（認証済み）
▽	都市部官民境界基本三角点
●	都市部官民境界基本多角点（GNSS法）
①	都市部官民境界基本多角点（TS法）

結　線			色
多角	一次	———	赤
	二次	———	青
既設多角		———	橙

要図
N

SC=1：2000



都市部官民境界基本多角点選点手簿

図郭番号	T5 41-2
精度区分	甲 1

凡　例	
◇	電子基準点
△	基本三角点
▼	都市部官民境界基本三角点(認証済み)
●	都市部官民境界基本多角点(認証済み)
▽	都市部官民境界基本三角点
●	都市部官民境界基本多角点（GNSS法）
⊙	都市部官民境界基本多角点（TS法）

結　線			色
多角	一次		赤
	二次		青
既設多角			橙

要図
N

SC=1：2000

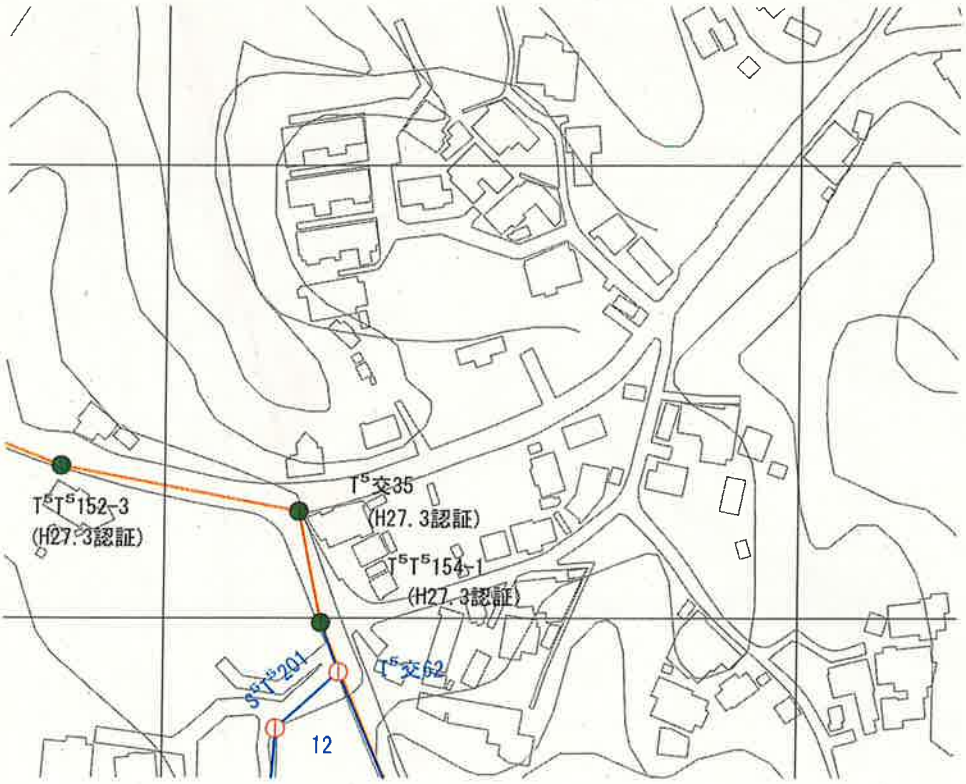

都市部官民境界基本多角点選点手簿

図郭番号	S^{5}41-3
精度区分	甲 1

凡　例		
◇	電子基準点	
△	基本三角点	
▼	都市部官民境界基本三角点（認証済み）	
●	都市部官民境界基本多角点（認証済み）	
▽	都市部官民境界基本三角点	
●	都市部官民境界基本多角点（GNSS法）	
⊕	都市部官民境界基本多角点（TS法）	
結　線		色
多角	一次	赤
多角	二次	青
既設多角		橙

要図
N

SC=1：2000

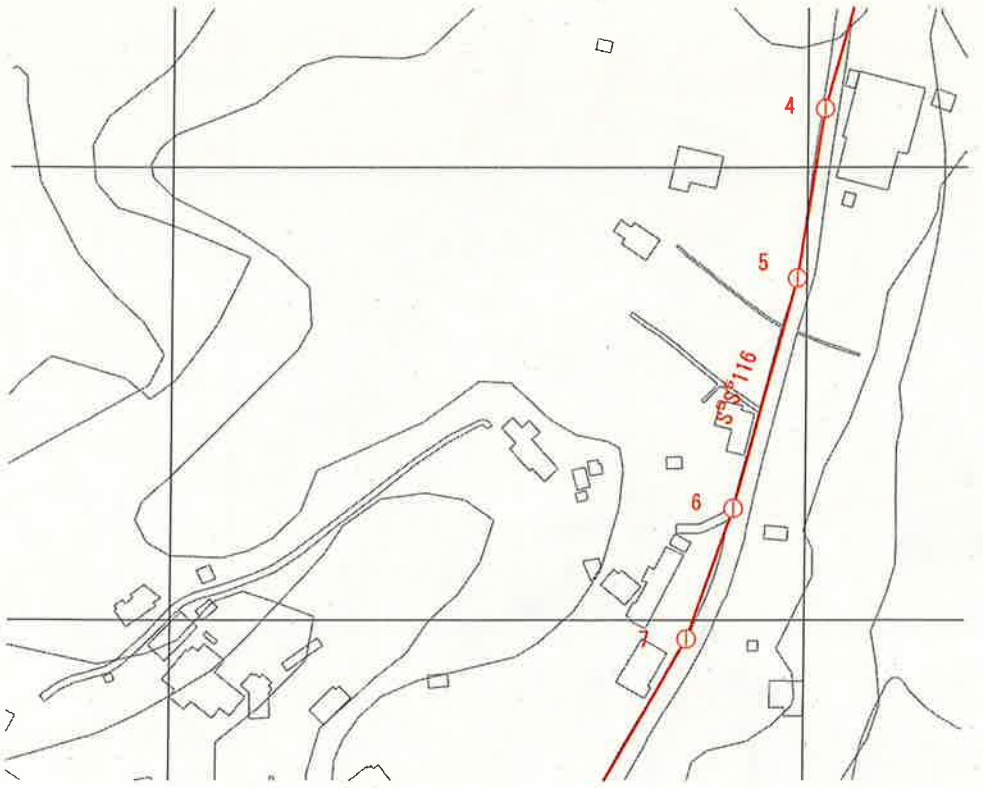

都市部官民境界基本多角点選点手簿

図郭番号	S5 41-4
精度区分	甲 1

凡　例	
◇	電子基準点
△	基本三角点
▼	都市部官民境界基本三角点(認証済み)
●	都市部官民境界基本多角点(認証済み)
▽	都市部官民境界基本三角点
●	都市部官民境界基本多角点（GNSS法）
⊕	都市部官民境界基本多角点（TS法）

結　線			色
多角	一次		赤
	二次		青
既設多角			橙

要図

N

SC=1：2000



都市部官民境界基本多角点選点手簿

図郭番号	S5 42-3
精度区分	甲 1

凡　例	
◇	電子基準点
△	基本三角点
▼	都市部官民境界基本三角点（認証済み）
●	都市部官民境界基本多角点（認証済み）
▽	都市部官民境界基本三角点
●	都市部官民境界基本多角点（GNSS法）
⊕	都市部官民境界基本多角点（TS法）

結　線			色
多角	一次		赤
	二次		青
既設多角			橙

要図
N

SC=1：2000

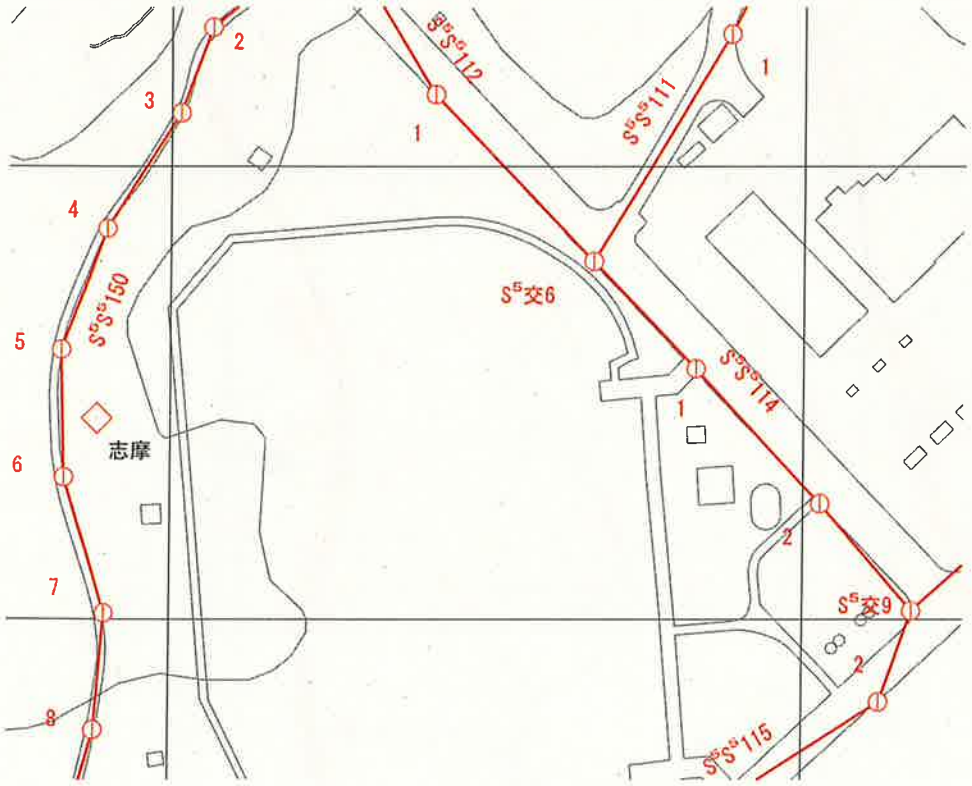

都市部官民境界基本多角点選点手簿

図郭番号	S⁵42-4
精度区分	甲 1

凡　例			
◇	電子基準点		
△	基本三角点		
▼	都市部官民境界基本三角点（認証済み）		
●	都市部官民境界基本多角点（認証済み）		
▽	都市部官民境界基本三角点		
●	都市部官民境界基本多角点（GNSS法）		
⊙	都市部官民境界基本多角点（TS法）		
結　線			色
多角	一次		赤
	二次		青
既設多角			橙

要図
N

SC=1：2000

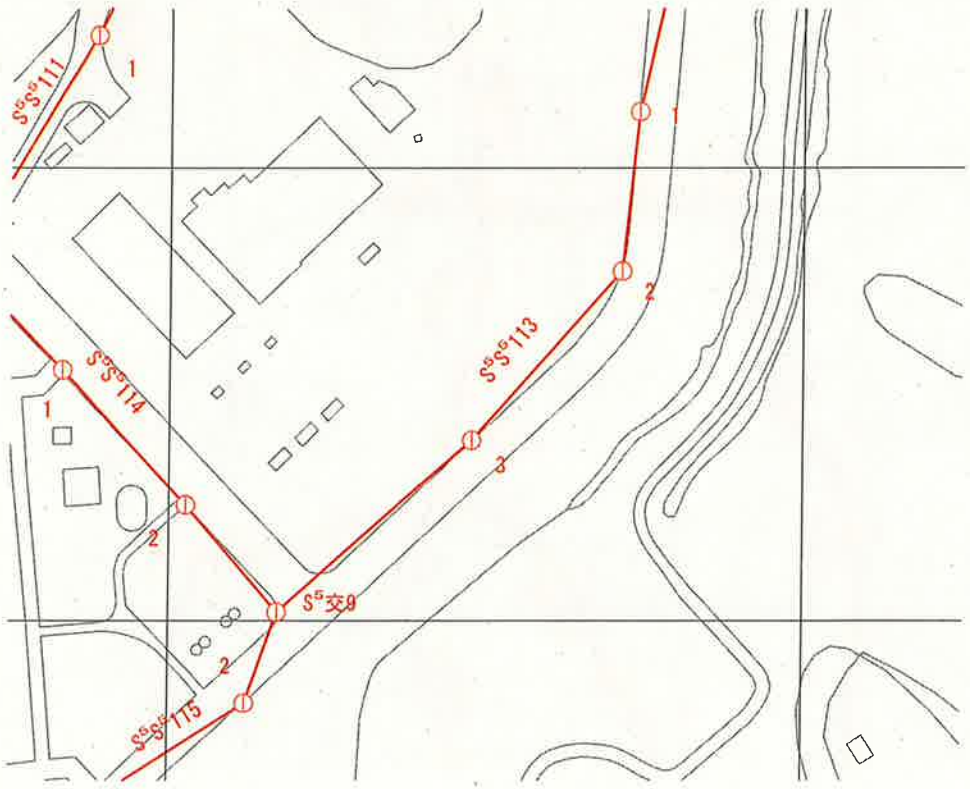

都市部官民境界基本多角点選点手簿

図郭番号	S5 43-4
精度区分	甲 1

凡　例	
◇	電子基準点
△	基本三角点
▼	都市部官民境界基本三角点（認証済み）
●	都市部官民境界基本多角点（認証済み）
▽	都市部官民境界基本三角点
●	都市部官民境界基本多角点（GNSS法）
①	都市部官民境界基本多角点（TS法）

結　線			色
多角	一次		赤
	二次		青
既設多角			橙

要図
N

SC=1：2000

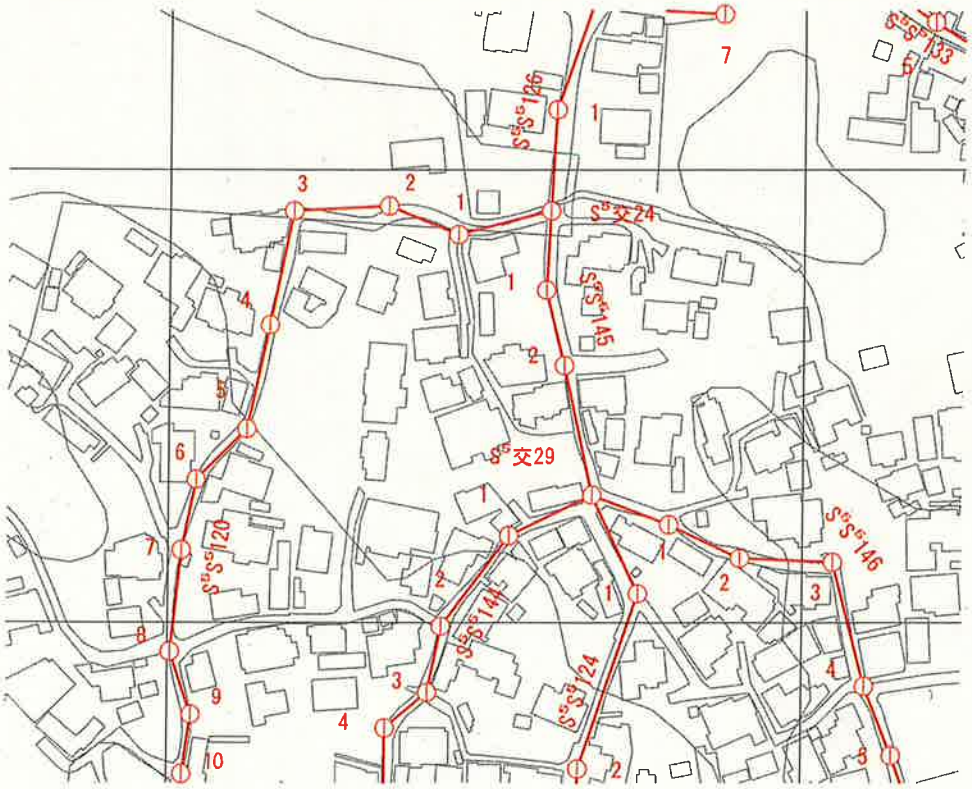

都市部官民境界基本多角点選点手簿

図郭番号	S⁵44-3
精度区分	甲１

凡　例		
◇	電子基準点	
△	基本三角点	
▼	都市部官民境界基本三角点（認証済み）	
●	都市部官民境界基本多角点（認証済み）	
▽	都市部官民境界基本三角点	
●	都市部官民境界基本多角点（GNSS法）	
⊕	都市部官民境界基本多角点（TS法）	
結　線		色
多角	一次	赤
	二次	青
既設多角		橙

要図

N

SC=1：2000

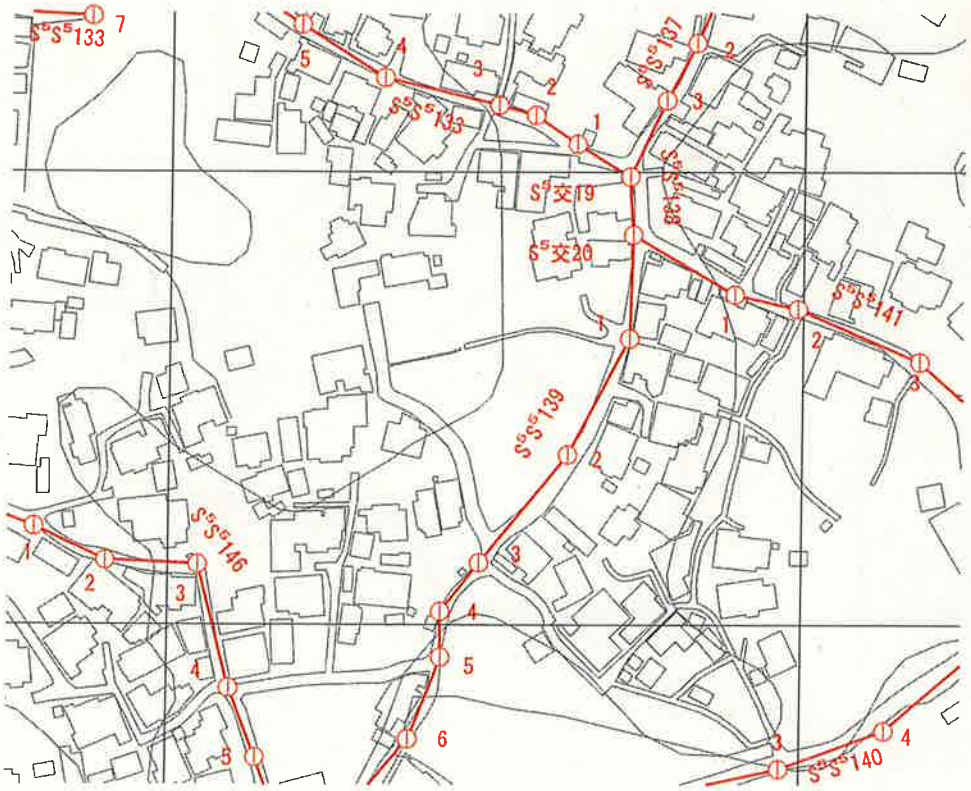

都市部官民境界基本多角点選点手簿

図郭番号	S5 44-4
精度区分	甲 1

凡　例	
◇	電子基準点
△	基本三角点
▼	都市部官民境界基本三角点(認証済み)
●	都市部官民境界基本多角点(認証済み)
▽	都市部官民境界基本三角点
●	都市部官民境界基本多角点（GNSS法）
①	都市部官民境界基本多角点（TS法）

結　線			色
多角	一次		赤
	二次		青
既設多角			橙

要図

N

SC=1：2000

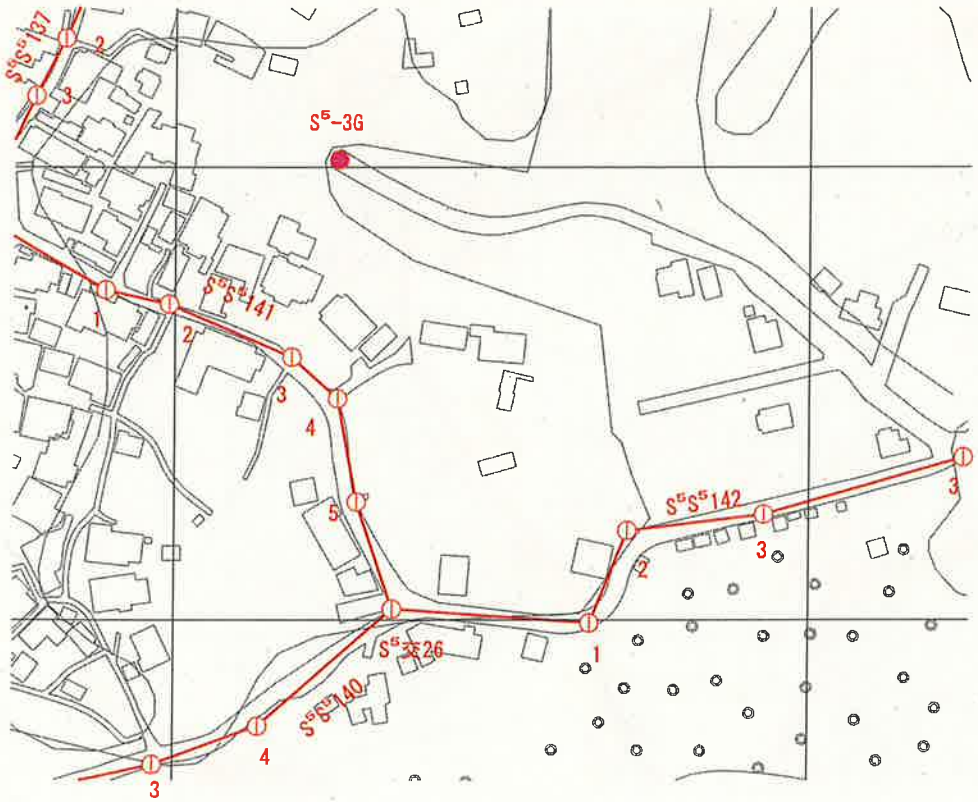

都市部官民境界基本多角点選点手簿

図郭番号	S5 45-3
精度区分	甲 1

凡　例	
◇	電子基準点
△	基本三角点
▼	都市部官民境界基本三角点(認証済み)
●	都市部官民境界基本多角点(認証済み)
▽	都市部官民境界基本三角点
●	都市部官民境界基本多角点（GNSS法）
①	都市部官民境界基本多角点（TS法）

結　線			色
多角	一次		赤
	二次		青
既設多角			橙

要図
N

SC=1：2000

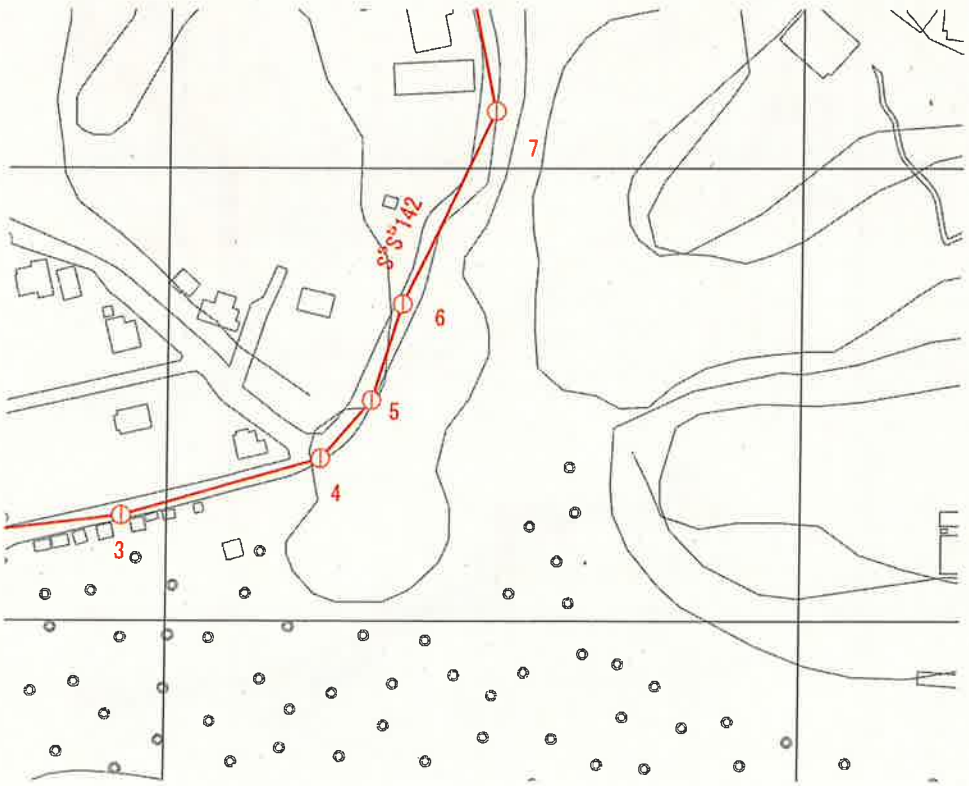

都市部官民境界基本多角点選点手簿

図郭番号	S5 45-4
精度区分	甲 1

凡　例	
◇	電子基準点
△	基本三角点
▼	都市部官民境界基本三角点(認証済み)
●	都市部官民境界基本多角点(認証済み)
▽	都市部官民境界基本三角点
●	都市部官民境界基本多角点（GNSS法）
⊕	都市部官民境界基本多角点（TS法）

結　線			色
多角	一次		赤
	二次		青
既設多角			橙

要図

SC=1：2000

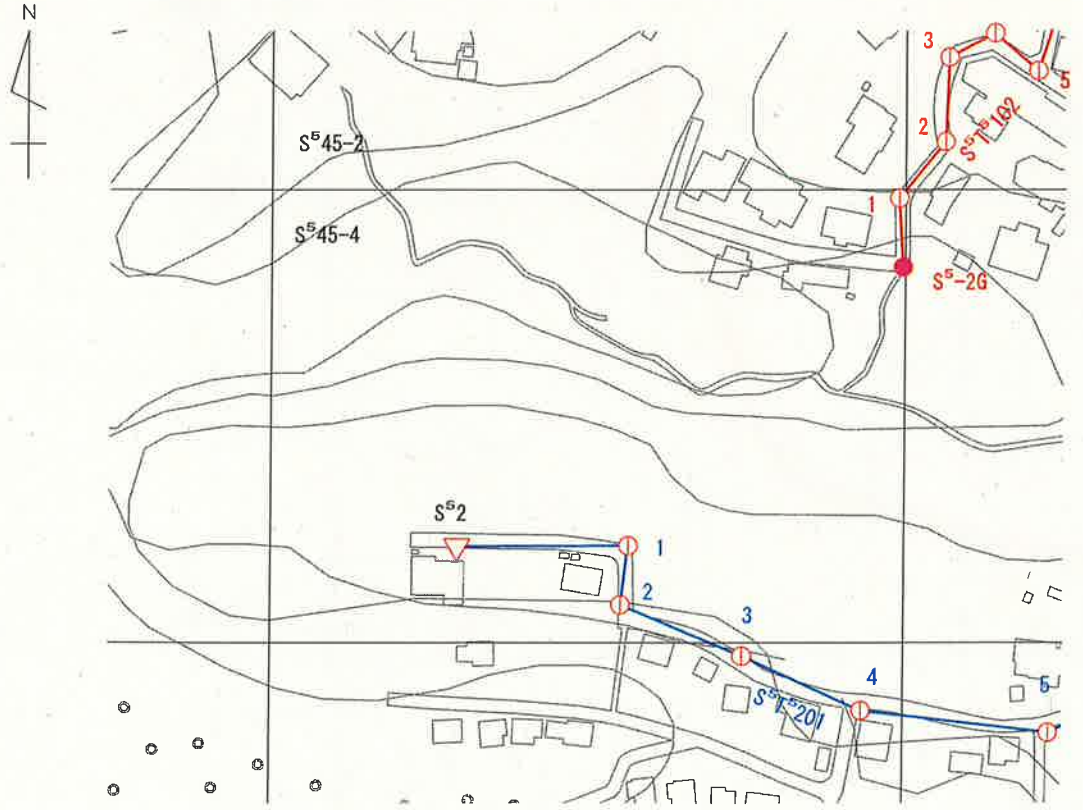

都市部官民境界基本多角点選点手簿

図郭番号	T5 41-3
精度区分	甲 1

凡　例	
◇	電子基準点
△	基本三角点
▼	都市部官民境界基本三角点（認証済み）
●	都市部官民境界基本多角点（認証済み）
▽	都市部官民境界基本三角点
●	都市部官民境界基本多角点（GNSS法）
⊙	都市部官民境界基本多角点（TS法）

結　線			色
多角	一次		赤
	二次		青
既設多角			橙

要図

N

SC=1：2000

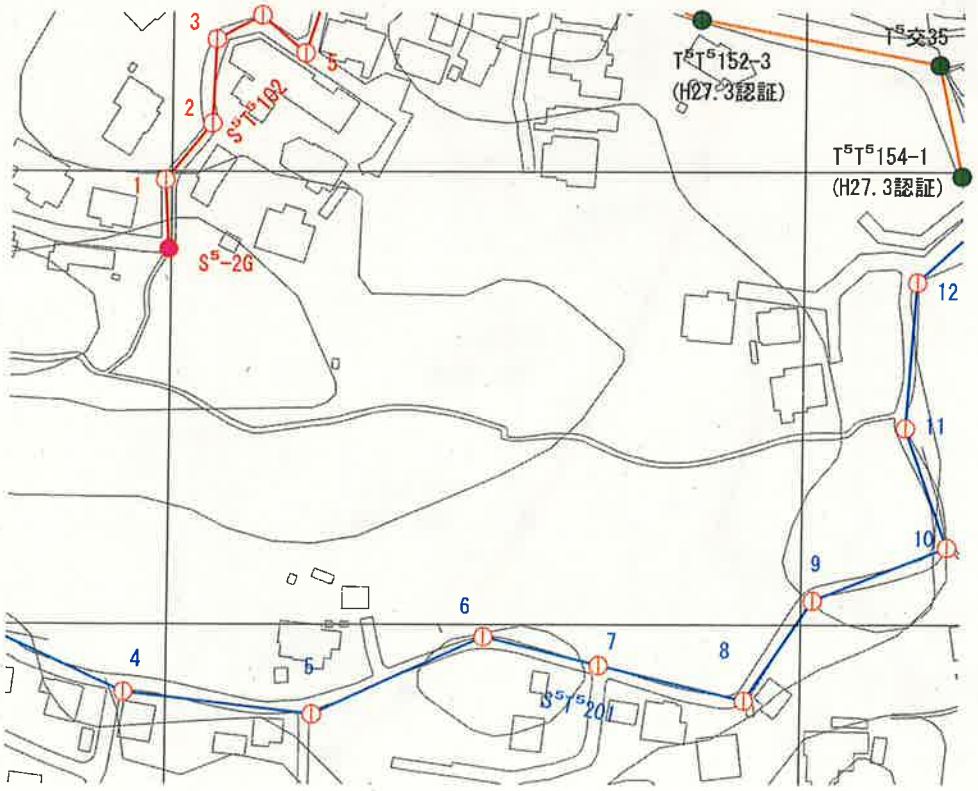

都市部官民境界基本多角点選点手簿

図郭番号	T5 41-4
精度区分	甲 1

凡　例			
◇	電子基準点		
△	基本三角点		
▼	都市部官民境界基本三角点(認証済み)		
●	都市部官民境界基本多角点(認証済み)		
▽	都市部官民境界基本三角点		
●	都市部官民境界基本多角点（GNSS法）		
⊕	都市部官民境界基本多角点（TS法）		
結　線			色
多角	一次		赤
	二次		青
既設多角			橙

要図



SC=1：2000

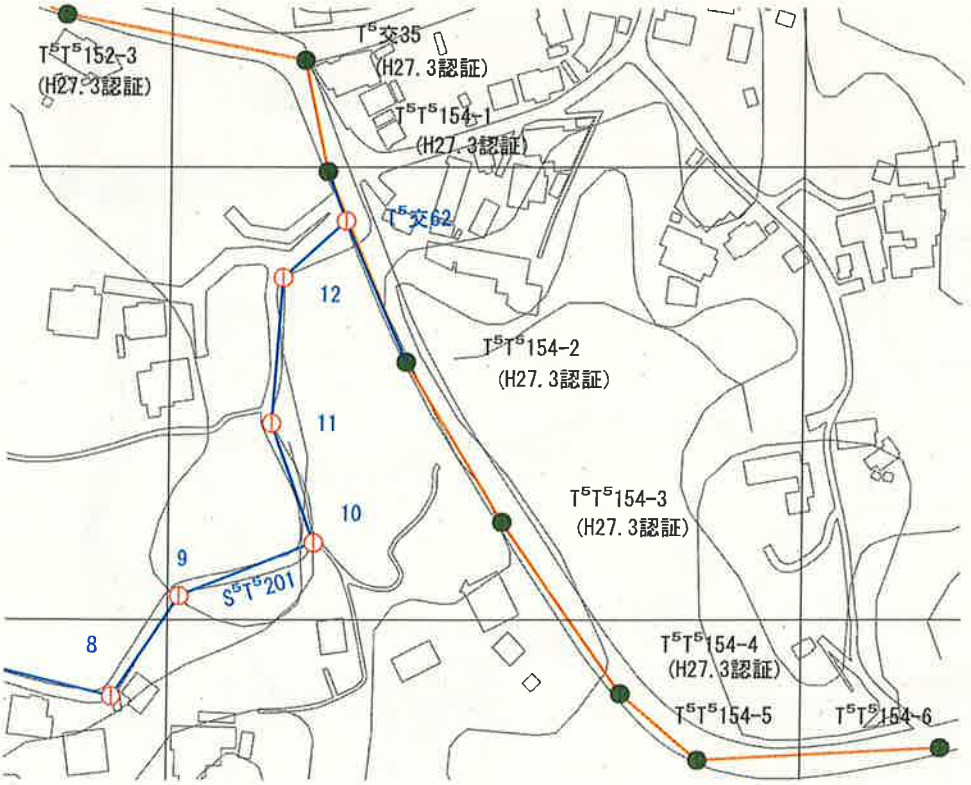

都市部官民境界基本多角点選点手簿

図郭番号	$S^5$51-1
精度区分	甲 1

凡　例	
◇	電子基準点
△	基本三角点
▼	都市部官民境界基本三角点（認証済み）
●	都市部官民境界基本多角点（認証済み）
▽	都市部官民境界基本三角点
●	都市部官民境界基本多角点（GNSS法）
①	都市部官民境界基本多角点（TS法）

結　線			色
多角	一次		赤
	二次		青
既設多角			橙

要図

N

SC=1：2000

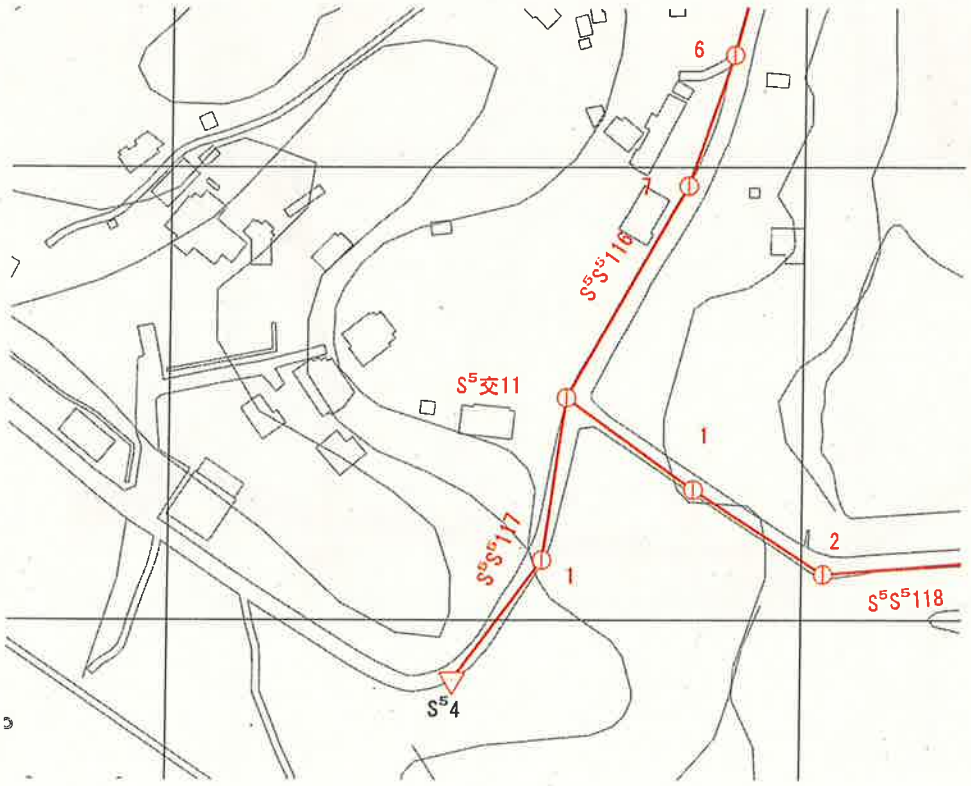

都市部官民境界基本多角点選点手簿

図郭番号	S5 51-2
精度区分	甲 1

凡　例	
◇	電子基準点
△	基本三角点
▼	都市部官民境界基本三角点(認証済み)
●	都市部官民境界基本多角点(認証済み)
▽	都市部官民境界基本三角点
●	都市部官民境界基本多角点（GNSS法）
⊕	都市部官民境界基本多角点（TS法）

結　線			色
多角	一次		赤
	二次		青
既設多角			橙

要図

N

SC=1：2000

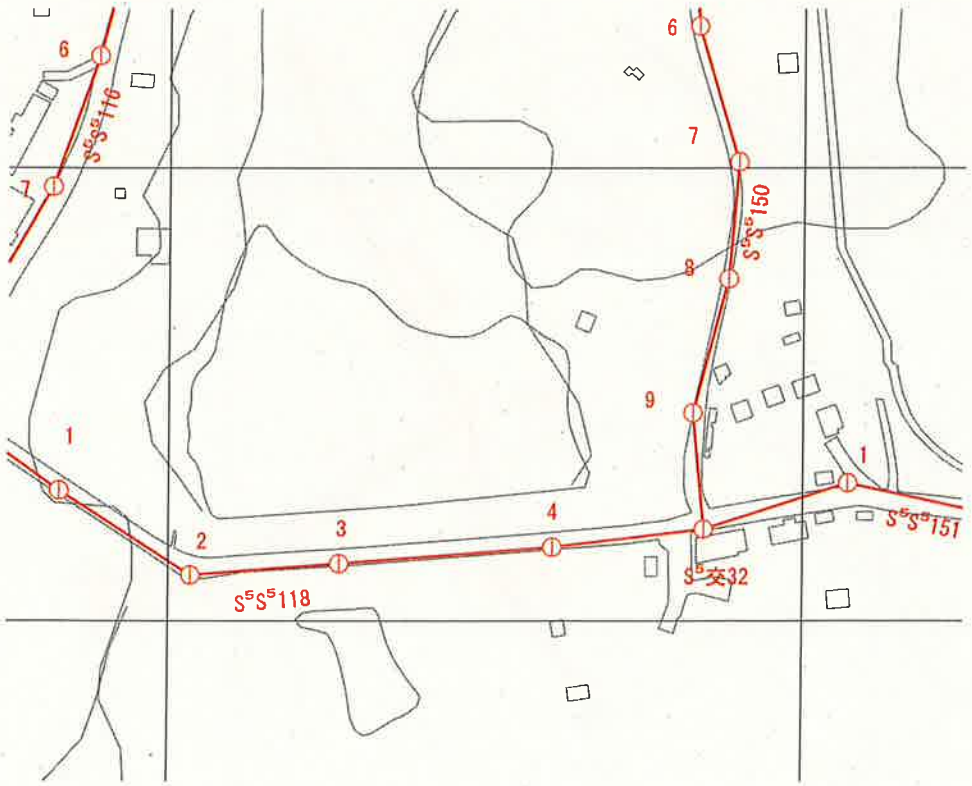

都市部官民境界基本多角点選点手簿

図郭番号	S⁵52-1
精度区分	甲 1

凡　例	
◇	電子基準点
△	基本三角点
▼	都市部官民境界基本三角点(認証済み)
●	都市部官民境界基本多角点(認証済み)
▽	都市部官民境界基本三角点
●	都市部官民境界基本多角点（GNSS法）
⊕	都市部官民境界基本多角点（TS法）

結　線			色
多角	一次		赤
	二次		青
既設多角			橙

要図
N

SC=1：2000

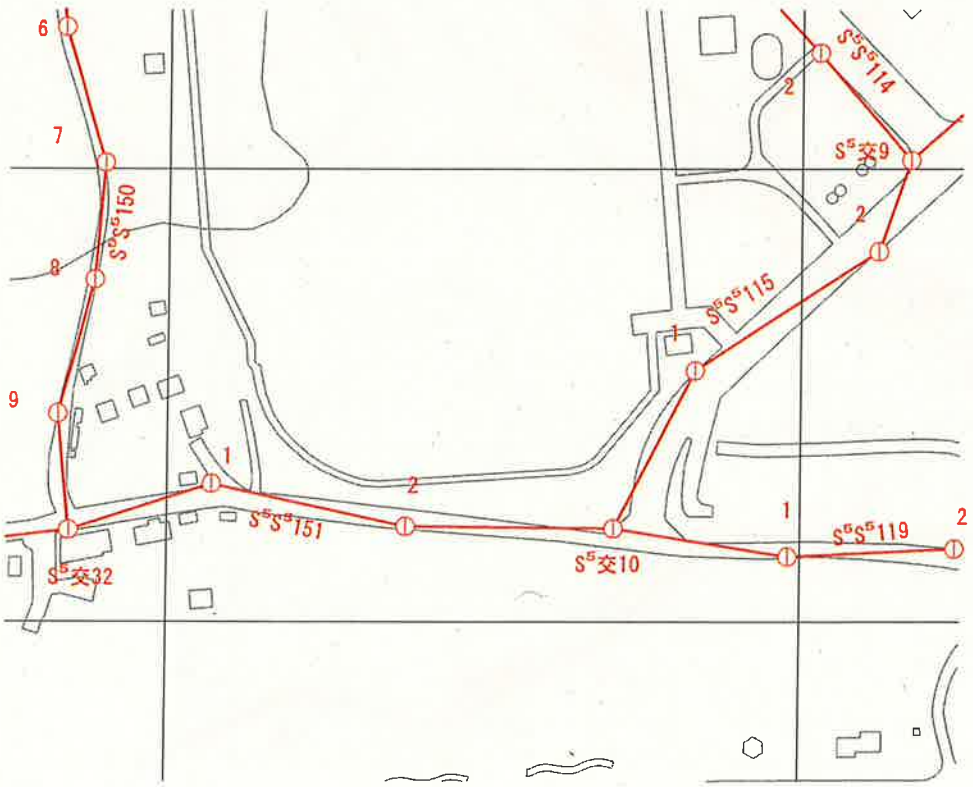

都市部官民境界基本多角点選点手簿

図郭番号	S⁵52-2
精度区分	甲１

凡　例	
◇	電子基準点
△	基本三角点
▼	都市部官民境界基本三角点（認証済み）
●	都市部官民境界基本多角点（認証済み）
▽	都市部官民境界基本三角点
●	都市部官民境界基本多角点（GNSS法）
⊕	都市部官民境界基本多角点（TS法）

結　線			色
多角	一次		赤
	二次		青
既設多角			橙

要図

N

SC=1：2000

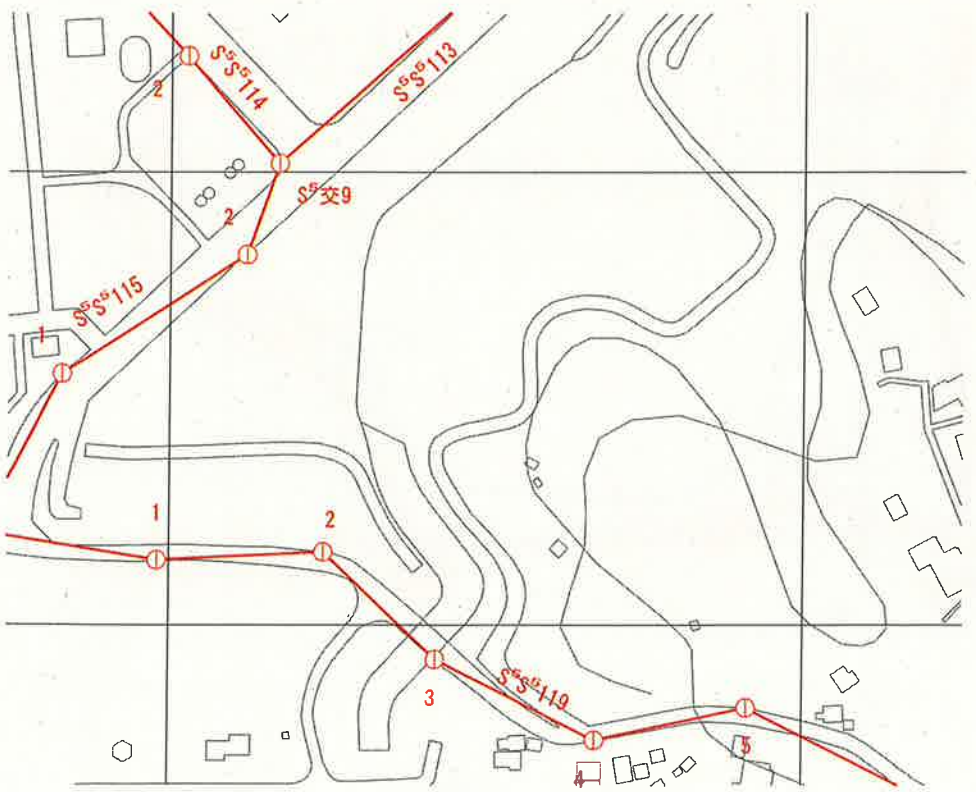

都市部官民境界基本多角点選点手簿

図郭番号	S5 53-2
精度区分	甲 1

凡　例			
◇	電子基準点		
△	基本三角点		
▼	都市部官民境界基本三角点（認証済み）		
●	都市部官民境界基本多角点（認証済み）		
▽	都市部官民境界基本三角点		
●	都市部官民境界基本多角点（GNSS法）		
①	都市部官民境界基本多角点（TS法）		
結　線			色
多角	一次		赤
	二次		青
既設多角			橙

要図
N

SC=1：2000

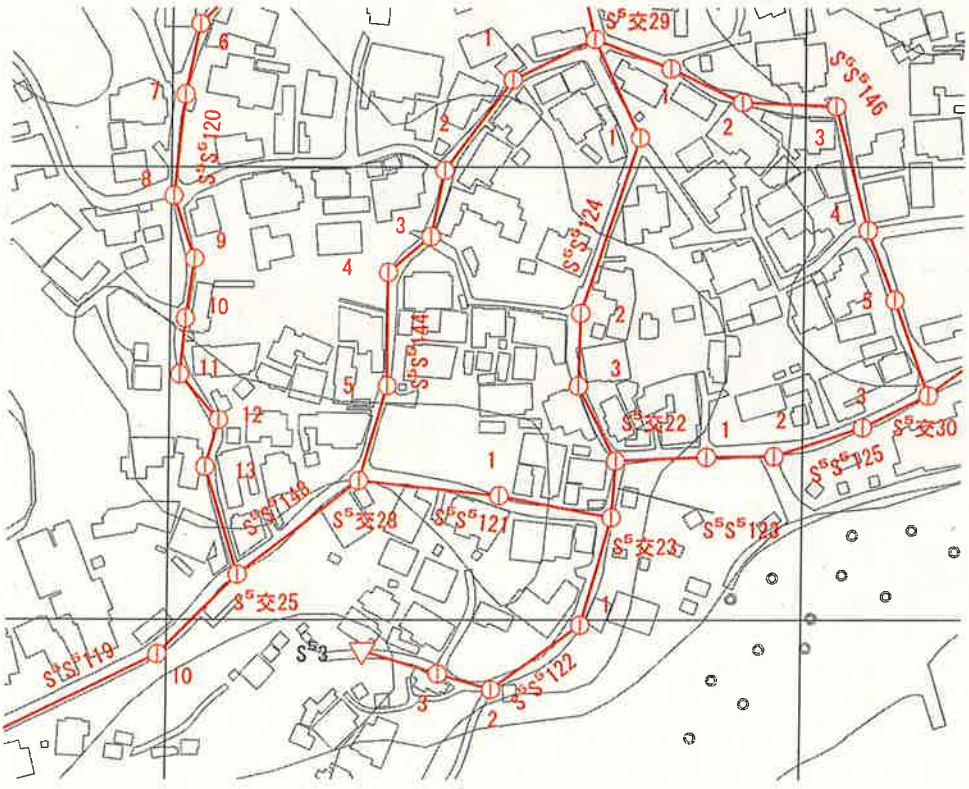

都市部官民境界基本多角点選点手簿

図郭番号	S5 54-1
精度区分	甲 1

凡　例	
◇	電子基準点
△	基本三角点
▼	都市部官民境界基本三角点（認証済み）
●	都市部官民境界基本多角点（認証済み）
▽	都市部官民境界基本三角点
●	都市部官民境界基本多角点（GNSS法）
⊕	都市部官民境界基本多角点（TS法）

結　線			色
多角	一次		赤
	二次		青
既設多角			橙

要図

N

SC=1：2000

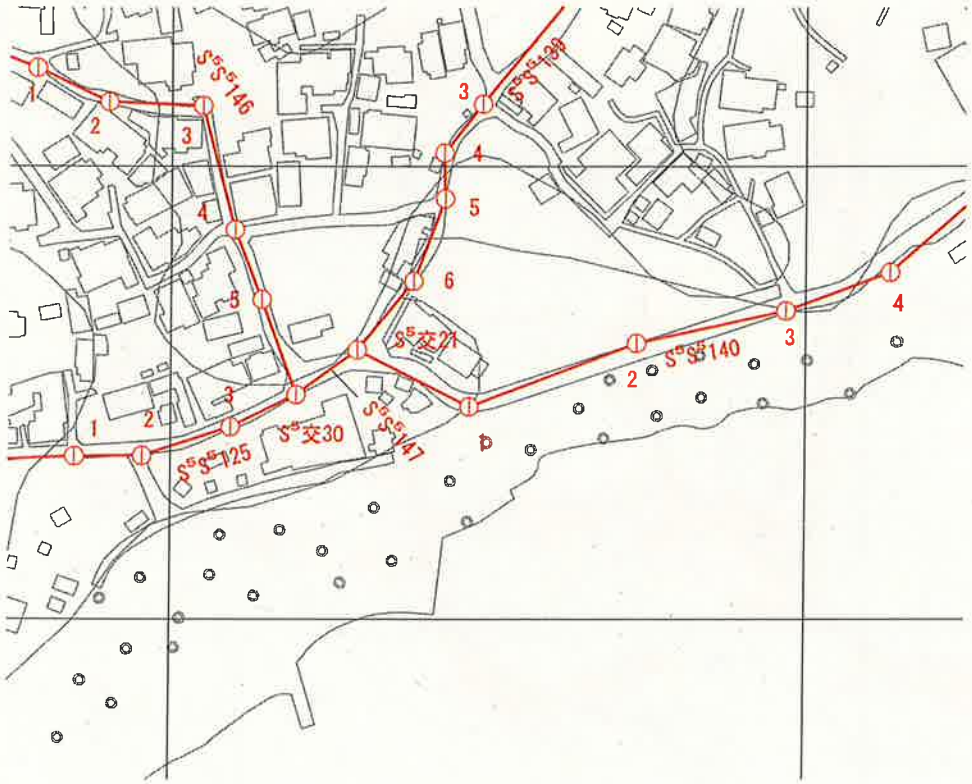

都市部官民境界基本多角点選点手簿

図郭番号	S⁵54-2
精度区分	甲 1

凡　例	
◇	電子基準点
△	基本三角点
▼	都市部官民境界基本三角点(認証済み)
●	都市部官民境界基本多角点(認証済み)
▽	都市部官民境界基本三角点
●	都市部官民境界基本多角点（GNSS法）
⊙	都市部官民境界基本多角点（TS法）

結　線			色
多角	一次		赤
	二次		青
既設多角			橙

要図
N

SC=1：2000

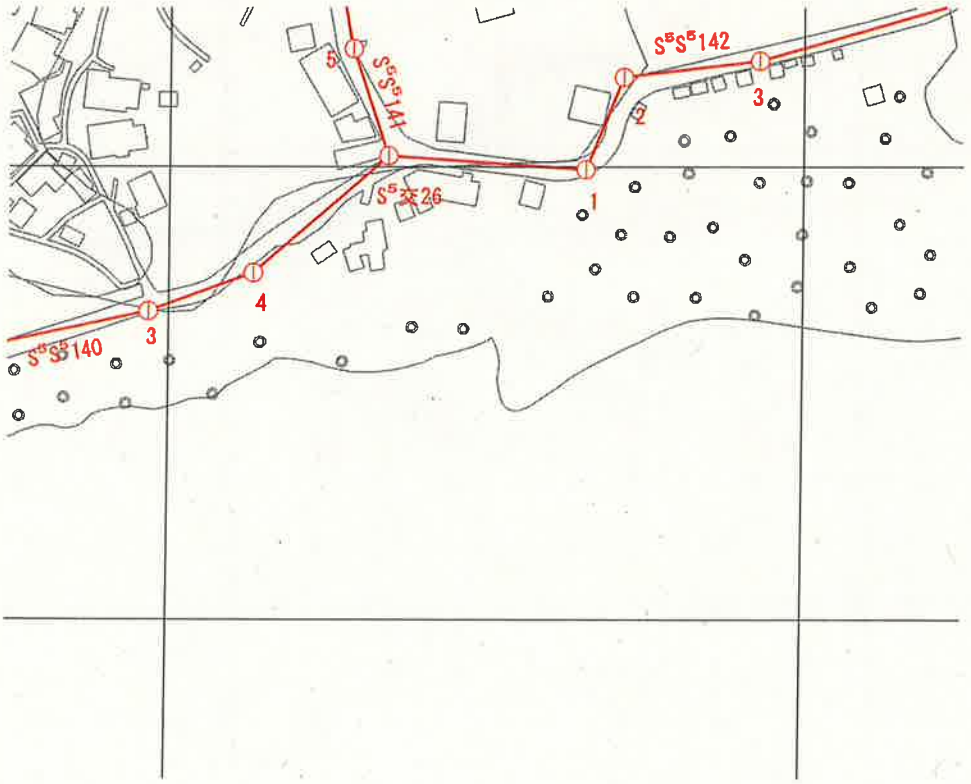

都市部官民境界基本多角点選点手簿

図郭番号	S⁵55-2
精度区分	甲 1

凡　例			
◇	電子基準点		
△	基本三角点		
▼	都市部官民境界基本三角点（認証済み）		
●	都市部官民境界基本多角点（認証済み）		
▽	都市部官民境界基本三角点		
●	都市部官民境界基本多角点（GNSS法）		
⊕	都市部官民境界基本多角点（TS法）		
結　線			色
多角	一次	———	赤
	二次	———	青
既設多角		———	橙

要図

N

SC=1：2000

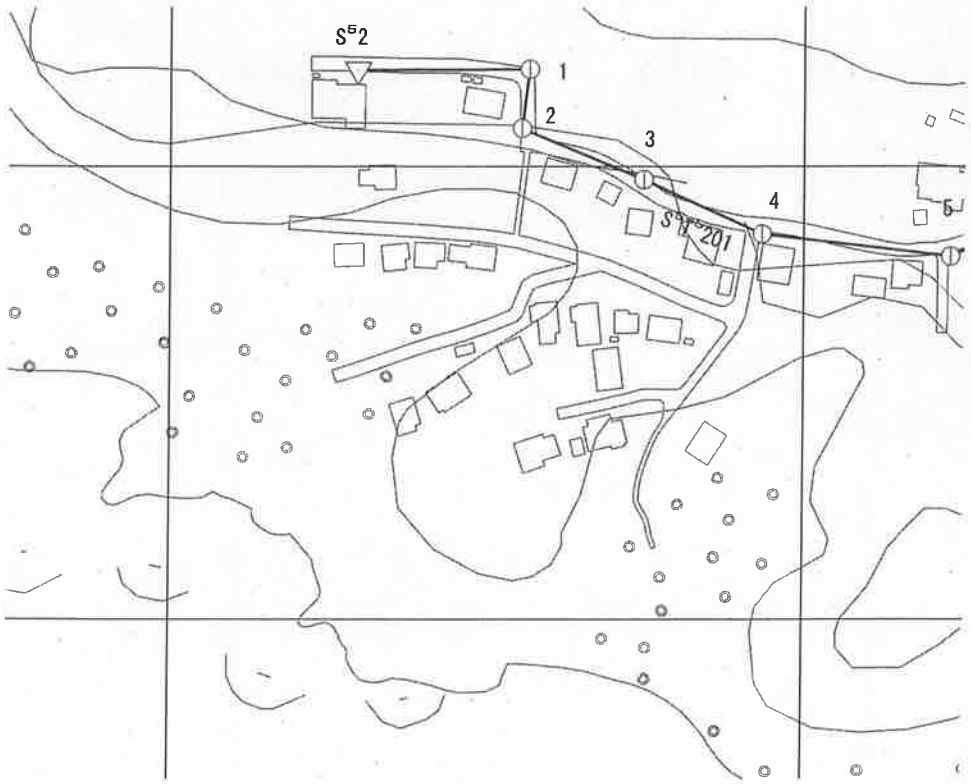

都市部官民境界基本多角点選点手簿

図郭番号	T[5]51-1
精度区分	甲 1

凡　例	
◇	電子基準点
△	基本三角点
▼	都市部官民境界基本三角点(認証済み)
●	都市部官民境界基本多角点(認証済み)
▽	都市部官民境界基本三角点
●	都市部官民境界基本多角点（GNSS法）
⊕	都市部官民境界基本多角点（TS法）

結　線			色
多角	一次		赤
	二次		青
既設多角			橙

要図
N

SC=1：2000

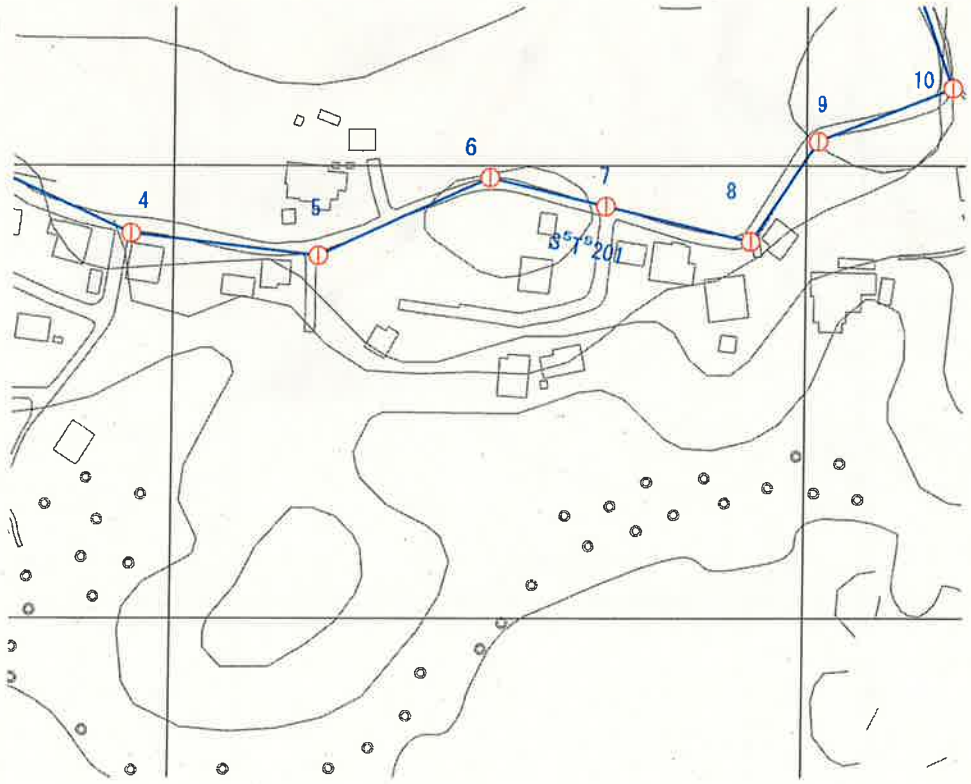

都市部官民境界基本多角点選点手簿

図郭番号	T5 51-2
精度区分	甲 1

凡　例	
◇	電子基準点
△	基本三角点
▼	都市部官民境界基本三角点(認証済み)
●	都市部官民境界基本多角点(認証済み)
▽	都市部官民境界基本三角点
●	都市部官民境界基本多角点 (GNSS法)
◫	都市部官民境界基本多角点 (TS法)

結　線			色
多角	一次		赤
	二次		青
既設多角			橙

要図

N

SC=1 : 2000

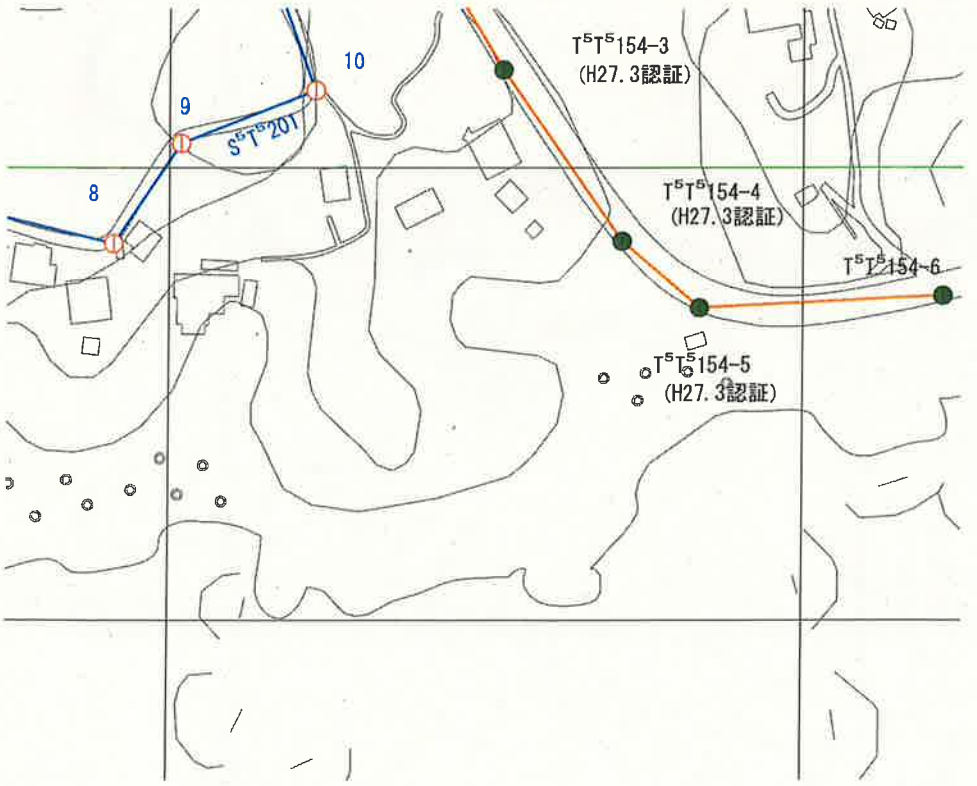

都市部官民境界基本多角点選点手簿

図郭番号	T5 52-1
精度区分	甲 1

凡　例	
◇	電子基準点
△	基本三角点
▼	都市部官民境界基本三角点(認証済み)
●	都市部官民境界基本多角点(認証済み)
▽	都市部官民境界基本三角点
●	都市部官民境界基本多角点（GNSS法）
⊕	都市部官民境界基本多角点（TS法）

結　線			色
多角	一次		赤
	二次		青
既設多角			橙

要図

N

SC=1：2000

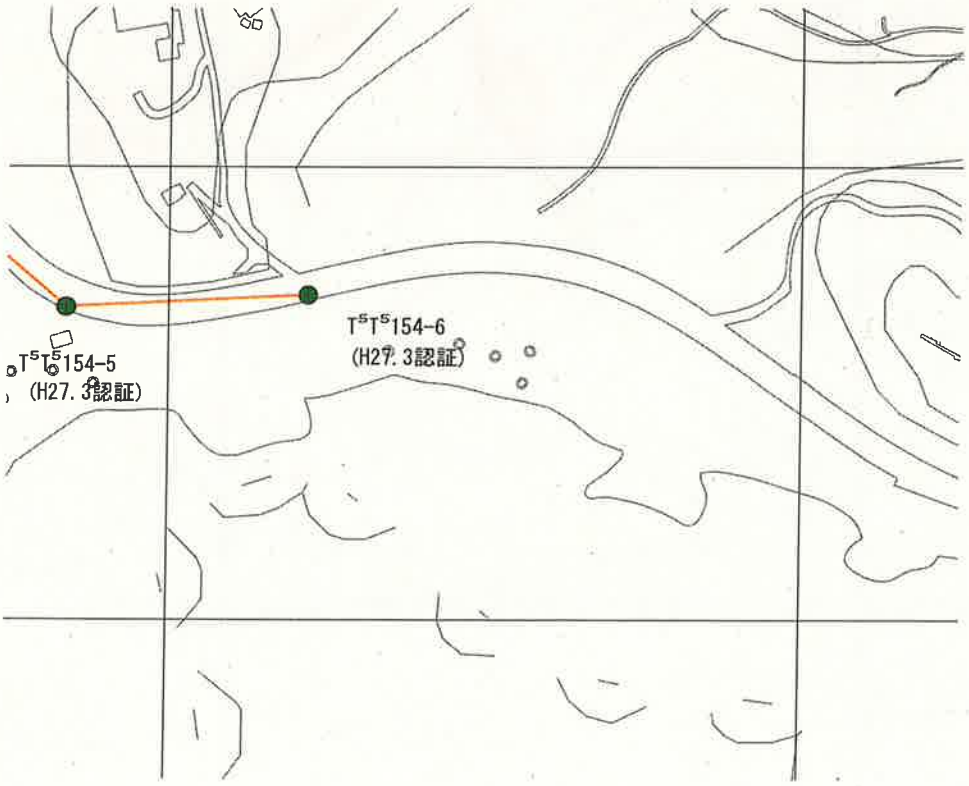

都市部官民境界基本多角点選点手簿

図郭番号	S5 51-3
精度区分	甲 1

凡　例	
◇	電子基準点
△	基本三角点
▼	都市部官民境界基本三角点(認証済み)
●	都市部官民境界基本多角点(認証済み)
▽	都市部官民境界基本三角点
●	都市部官民境界基本多角点（GNSS法）
⊙	都市部官民境界基本多角点（TS法）

結　線			色
多角	一次		赤
	二次		青
既設多角			橙

要図

N

SC=1：2000



都市部官民境界基本多角点選点手簿

図郭番号	S5 52-4
精度区分	甲 1

凡　例	
◇	電子基準点
△	基本三角点
▼	都市部官民境界基本三角点（認証済み）
●	都市部官民境界基本多角点（認証済み）
▽	都市部官民境界基本三角点
●	都市部官民境界基本多角点（GNSS法）
⊕	都市部官民境界基本多角点（TS法）

結　線			色
多角	一次		赤
	二次		青
既設多角			橙

要図

N

SC=1：2000

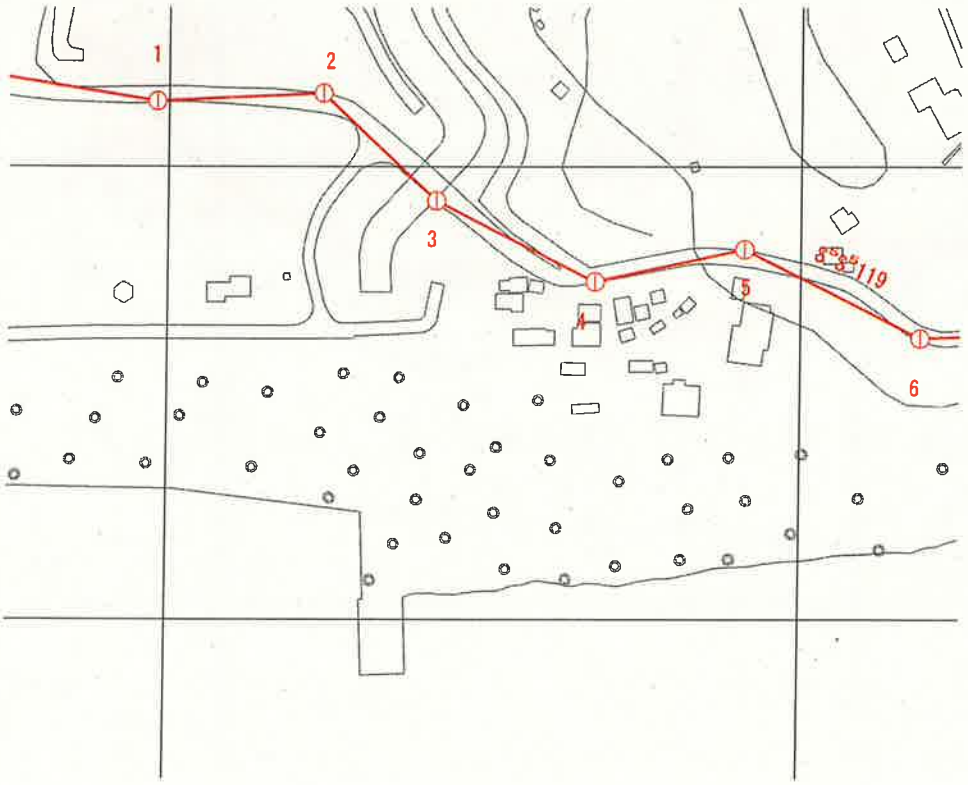

都市部官民境界基本多角点選点手簿

図郭番号	S5 53-3
精度区分	甲 1

凡　例	
◇	電子基準点
△	基本三角点
▼	都市部官民境界基本三角点(認証済み)
●	都市部官民境界基本多角点(認証済み)
▽	都市部官民境界基本三角点
●	都市部官民境界基本多角点（GNSS法）
⊕	都市部官民境界基本多角点（TS法）

結　線			色
多角	一次		赤
	二次		青
既設多角			橙

要図

N

SC=1：2000

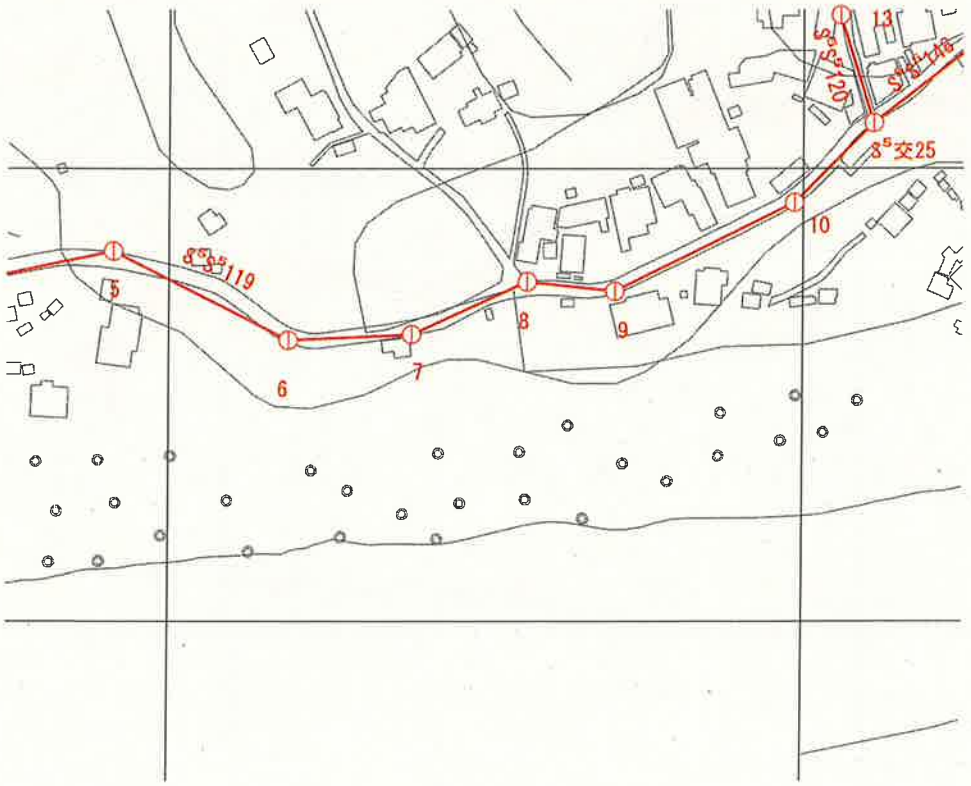

都市部官民境界基本多角点選点手簿

図郭番号	S⁵53-4
精度区分	甲 1

凡　例	
◇	電子基準点
△	基本三角点
▼	都市部官民境界基本三角点(認証済み)
●	都市部官民境界基本多角点(認証済み)
▽	都市部官民境界基本三角点
●	都市部官民境界基本多角点（GNSS法）
①	都市部官民境界基本多角点（TS法）

結　線			色
多角	一次		赤
	二次		青
既設多角			橙

要図
N

SC=1：2000

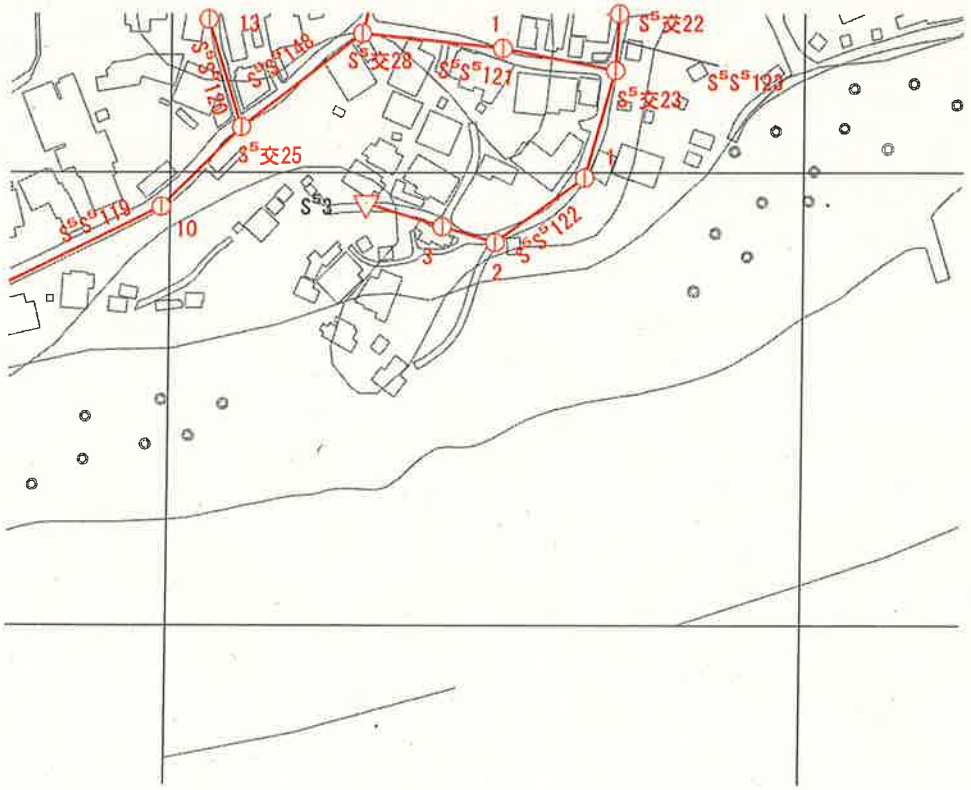

平成27年度　三重県志摩市都市部官民境界基本調査業務（その1）

都市部官民境界基本調査簿

1冊の内　第 1 号

号　　志摩町和具、布施田、片田地内　1～51街区

調査期間	平成27年　7月15日から 平成28年　3月25日まで
承認年月日 番号	平成　年　月　日
実施機関	国土交通省中部地方整備局 建政部

都市部官民境界基本三角点、都市部官民境界基本多角点、都市部官民境界基本細部点の区分	番　号	座　標　値		標 高 m	都市部官民境界基本調査図の番号
		X m	Y m		
都市部基本三角点	S52	−193470.149	76863.698	18.001	$S^5$45−4
都市部基本三角点	S53	−193635.182	76169.637	5.471	$S^5$53−4
都市部基本三角点	S54	−193639.967	75330.271	5.935	$S^5$51−2
都市部基本三角点	T53	−193293.358	77037.068	17.233	$T^5$41−1
都市部基本多角点	S5−1G	−193110.990	75640.699	9.258	$S^5$32−1
都市部基本多角点	S5−2G	−193394.186	77001.343	12.638	$T^5$41−3
都市部基本多角点	S5−3G	−193364.999	76502.902	3.386	$S^5$44−2
都市部基本多角点	S5交1	−193000.415	75539.013	10.787	$S^5$31−2
都市部基本多角点	S5交2	−193080.597	75704.809	5.605	$S^5$32−1
都市部基本多角点	S5交3	−193227.669	75577.745	17.878	$S^5$31−4
都市部基本多角点	S5交4	−193289.289	75658.841	13.139	$S^5$42−1
都市部基本多角点	S5交5	−193295.082	75772.040	12.055	$S^5$42−1
都市部基本多角点	S5交6	−193399.952	75718.597	7.183	$S^5$42−3
都市部基本多角点	S5交7	−193213.566	75926.481	2.971	$S^5$32−4
都市部基本多角点	S5交8	−193279.684	75916.965	4.391	$S^5$42−2
都市部基本多角点	S5交9	−193496.725	75807.226	4.364	$S^5$42−4
都市部基本多角点	S5交10	−193600.071	75724.367	7.085	$S^5$52−1
都市部基本多角点	S5交11	−193563.433	75360.941	8.917	$S^5$51−1
都市部基本多角点	S5交12	−193232.792	76128.474	7.364	$S^5$33−4
都市部基本多角点	S5交13	−193243.782	76284.994	10.902	$S^5$33−4
都市部基本多角点	S5交14	−193283.998	76252.372	8.218	$S^5$43−2
都市部基本多角点	S5交15	−193331.039	76243.734	4.341	$S^5$43−2
都市部基本多角点	S5交16	−193234.452	76394.369	12.031	$S^5$34−3
都市部基本多角点	S5交17	−193277.792	76530.899	10.818	$S^5$44−2
都市部基本多角点	S5交18	−193313.642	76444.244	11.324	$S^5$44−1
都市部基本多角点	S5交19	−193376.066	76427.532	9.293	$S^5$44−3
都市部基本多角点	S5交20	−193392.184	76428.632	9.735	$S^5$44−3
都市部基本多角点	S5交21	−193550.473	76351.171	8.748	$S^5$54−1
都市部基本多角点	S5交22	−193580.578	76248.500	10.750	$S^5$53−2
都市部基本多角点	S5交23	−193599.174	76247.027	11.300	$S^5$53−2
都市部基本多角点	S5交24	−193389.133	76229.443	3.143	$S^5$43−4
都市部基本多角点	S5交25	−193612.594	76143.984	13.441	$S^5$53−2
都市部基本多角点	S5交26	−193496.227	76536.709	8.158	$S^5$44−4

都市部官民境界基本三角点、都市部官民境界基本多角点、都市部官民境界基本細部点の区分	番　号	座　標　値		標　高 m	都市部官民境界基本調査図の番号
		X m	Y m		
都市部基本多角点	S5交27	−193269.414	76741.705	13.687	$S^5$45−1
都市部基本多角点	S5交28	−193583.421	76177.287	13.968	$S^5$53−2
都市部基本多角点	S5交29	−193464.696	76241.092	5.453	$S^5$43−4
都市部基本多角点	S5交30	−193562.282	76335.444	8.446	$S^5$54−1
都市部基本多角点	S5交31	−193310.197	75646.865	11.611	$S^5$42−1
都市部基本多角点	S5交32	−193600.890	75568.602	6.536	$S^5$51−2
都市部基本多角点	T5交35	−193345.382	77212.269	19.253	$T^5$41−2
都市部基本多角点	T5交61	−193294.998	77047.138	17.562	$T^5$41−1
都市部基本多角点	T5交62	−193389.442	77223.361	18.911	$T^5$41−4
都市部基本多角点	S5S5101−2	−192984.927	75495.935	10.632	$S^5$22−4
都市部基本多角点	S5S5102−1	−193017.349	75578.872	9.488	$S^5$31−2
都市部基本多角点	S5S5102−2	−193042.627	75651.108	6.309	$S^5$32−1
都市部基本多角点	S5S5103−1	−193093.958	75662.089	6.810	$S^5$32−1
都市部基本多角点	S5S5104−1	−193028.085	75489.963	11.161	$S^5$31−2
都市部基本多角点	S5S5104−2	−193048.617	75430.369	13.787	$S^5$31−2
都市部基本多角点	S5S5104−3	−193073.506	75405.859	15.049	$S^5$31−1
都市部基本多角点	S5S5104−4	−193092.700	75438.044	16.387	$S^5$31−2
都市部基本多角点	S5S5104−5	−193115.702	75471.782	17.766	$S^5$31−2
都市部基本多角点	S5S5104−6	−193139.050	75539.980	18.093	$S^5$31−4
都市部基本多角点	S5S5104−7	−193182.432	75564.799	18.301	$S^5$31−4
都市部基本多角点	S5S5106−1	−193113.730	75735.631	5.278	$S^5$32−1
都市部基本多角点	S5S5106−2	−193143.237	75764.902	4.830	$S^5$32−3
都市部基本多角点	S5S5106−3	−193164.866	75802.754	3.793	$S^5$32−4
都市部基本多角点	S5S5106−4	−193195.543	75853.680	3.813	$S^5$32−4
都市部基本多角点	S5S5107−1	−193263.518	75620.005	15.416	$S^5$42−1
都市部基本多角点	S5S5108−1	−193302.448	75712.256	12.672	$S^5$42−1
都市部基本多角点	S5S5109−1	−193309.433	75809.909	10.939	$S^5$42−2
都市部基本多角点	S5S5109−2	−193325.778	75849.788	8.712	$S^5$42−2
都市部基本多角点	S5S5111−1	−193337.408	75753.933	9.365	$S^5$42−1
都市部基本多角点	S5S5112−1	−193355.158	75676.240	9.478	$S^5$42−1
都市部基本多角点	S5S5113−1	−193341.597	75908.198	5.562	$S^5$42−2
都市部基本多角点	S5S5113−2	−193410.498	75899.053	4.474	$S^5$42−4
都市部基本多角点	S5S5113−3	−193454.219	75857.547	4.222	$S^5$42−4

都市部官民境界基本三角点、都市部官民境界基本多角点、都市部官民境界基本細部点の区分	番　号	座　標　値		標　高 m	都市部官民境界基本調査図の番号
		X m	Y m		
都市部基本多角点	S5S5114-1	-193430.517	75747.616	6.310	S^{5}42-3
都市部基本多角点	S5S5114-2	-193464.870	75780.041	5.710	S^{5}42-4
都市部基本多角点	S5S5115-1	-193554.950	75749.736	6.382	S^{5}52-1
都市部基本多角点	S5S5115-2	-193532.014	75774.403	5.650	S^{5}52-1
都市部基本多角点	S5S5116-1	-193245.815	75525.880	16.649	S^{5}31-4
都市部基本多角点	S5S5116-2	-193271.993	75467.679	16.102	S^{5}41-2
都市部基本多角点	S5S5116-3	-193310.638	75441.449	15.013	S^{5}41-2
都市部基本多角点	S5S5116-4	-193368.137	75428.199	13.557	S^{5}41-2
都市部基本多角点	S5S5116-5	-193408.612	75425.712	12.669	S^{5}41-4
都市部基本多角点	S5S5116-6	-193468.266	75405.631	11.753	S^{5}41-3
都市部基本多角点	S5S5116-7	-193508.197	75391.517	11.143	S^{5}51-1
都市部基本多角点	S5S5117-1	-193606.976	75353.050	7.262	S^{5}51-1
都市部基本多角点	S5S5118-1	-193583.149	75385.229	7.853	S^{5}51-1
都市部基本多角点	S5S5118-2	-193610.795	75428.921	6.933	S^{5}51-2
都市部基本多角点	S5S5118-3	-193608.695	75471.595	6.607	S^{5}51-2
都市部基本多角点	S5S5118-4	-193600.701	75525.416	6.527	S^{5}51-2
都市部基本多角点	S5S5119-1	-193602.899	75776.324	8.258	S^{5}52-2
都市部基本多角点	S5S5119-10	-193633.148	76119.015	13.185	S^{5}53-3
都市部基本多角点	S5S5119-2	-193604.517	75817.730	8.124	S^{5}52-2
都市部基本多角点	S5S5119-3	-193634.790	75851.565	7.056	S^{5}52-4
都市部基本多角点	S5S5119-4	-193657.135	75884.977	7.283	S^{5}52-4
都市部基本多角点	S5S5119-5	-193647.809	75932.800	8.796	S^{5}52-4
都市部基本多角点	S5S5119-6	-193670.169	75985.992	10.768	S^{5}53-3
都市部基本多角点	S5S5119-7	-193670.495	76017.661	11.615	S^{5}53-3
都市部基本多角点	S5S5119-8	-193656.403	76048.619	12.215	S^{5}53-3
都市部基本多角点	S5S5119-9	-193659.821	76069.682	12.823	S^{5}53-3
都市部基本多角点	S5S5120-1	-193392.624	76204.286	2.639	S^{5}43-4
都市部基本多角点	S5S5120-10	-193544.711	76129.234	12.654	S^{5}53-2
都市部基本多角点	S5S5120-11	-193558.457	76129.226	13.717	S^{5}53-2
都市部基本多角点	S5S5120-12	-193571.381	76138.935	14.571	S^{5}53-2
都市部基本多角点	S5S5120-13	-193587.481	76136.449	14.009	S^{5}53-2
都市部基本多角点	S5S5120-2	-193385.110	76191.773	2.918	S^{5}43-4
都市部基本多角点	S5S5120-3	-193386.665	76159.879	3.169	S^{5}43-4

都市部官民境界基本三角点、都市部官民境界基本多角点、都市部官民境界基本細部点の区分	番　号	座　標　値		標 高 m	都市部官民境界基本調査図の番号
		X m	Y m		
都市部基本多角点	S5S5120-4	-193409.163	76154.669	4.595	S^{5}43-4
都市部基本多角点	S5S5120-5	-193443.499	76146.252	8.565	S^{5}43-4
都市部基本多角点	S5S5120-6	-193463.673	76131.021	10.580	S^{5}43-4
都市部基本多角点	S5S5120-8	-193507.280	76124.964	9.863	S^{5}53-1
都市部基本多角点	S5S5120-8	-193507.280	76124.964	9.863	S^{5}53-2
都市部基本多角点	S5S5120-9	-193527.174	76131.248	11.240	S^{5}53-2
都市部基本多角点	S5S5121-1	-193587.818	76206.755	13.982	S^{5}53-2
都市部基本多角点	S5S5122-1	-193633.099	76234.299	9.698	S^{5}53-4
都市部基本多角点	S5S5122-2	-193645.591	76212.750	10.000	S^{5}53-4
都市部基本多角点	S5S5122-3	-193637.805	76199.654	8.273	S^{5}53-4
都市部基本多角点	S5S5124-1	-193491.113	76253.869	6.487	S^{5}43-4
都市部基本多角点	S5S5124-2	-193540.075	76238.202	11.055	S^{5}53-2
都市部基本多角点	S5S5124-3	-193558.093	76236.415	11.798	S^{5}53-2
都市部基本多角点	S5S5125-1	-193577.379	76274.637	7.703	S^{5}53-2
都市部基本多角点	S5S5125-2	-193579.722	76293.609	7.642	S^{5}53-2
都市部基本多角点	S5S5125-3	-193570.021	76322.034	8.985	S^{5}54-1
都市部基本多角点	S5S5126-1	-193354.064	76232.980	3.292	S^{5}43-2
都市部基本多角点	S5S5127-1	-193304.809	76243.544	6.207	S^{5}43-2
都市部基本多角点	S5S5128-1	-193256.948	76164.123	8.988	S^{5}43-2
都市部基本多角点	S5S5128-2	-193265.519	76182.857	9.630	S^{5}43-2
都市部基本多角点	S5S5128-3	-193278.249	76205.362	10.321	S^{5}43-2
都市部基本多角点	S5S5128-4	-193280.779	76228.559	9.498	S^{5}43-2
都市部基本多角点	S5S5129-1	-193217.510	75945.549	2.622	S^{5}32-4
都市部基本多角点	S5S5129-2	-193240.790	75997.955	3.867	S^{5}33-3
都市部基本多角点	S5S5129-3	-193251.320	76041.841	5.628	S^{5}33-3
都市部基本多角点	S5S5129-3	-193251.320	76041.841	5.628	S^{5}43-1
都市部基本多角点	S5S5129-4	-193247.156	76084.123	6.480	S^{5}33-3
都市部基本多角点	S5S5130-1	-193237.234	76179.333	9.458	S^{5}33-4
都市部基本多角点	S5S5130-2	-193242.767	76228.992	10.794	S^{5}33-4
都市部基本多角点	S5S5132-1	-193248.658	76303.044	10.609	S^{5}34-3
都市部基本多角点	S5S5132-2	-193245.876	76333.337	10.410	S^{5}34-3
都市部基本多角点	S5S5132-3	-193241.792	76363.416	10.946	S^{5}34-3
都市部基本多角点	S5S5133-1	-193369.813	76409.525	10.038	S^{5}44-1

都市部官民境界基本三角点、都市部官民境界基本多角点、都市部官民境界基本細部点の区分	番　号	座　標　値		標　高 m	都市部官民境界基本調査図の番号
		X m	Y m		
都市部基本多角点	S5S5133-2	-193360.272	76401.677	9.789	$S^5$44-1
都市部基本多角点	S5S5133-3	-193356.805	76390.069	9.215	$S^5$44-1
都市部基本多角点	S5S5133-4	-193349.410	76360.064	7.047	$S^5$44-1
都市部基本多角点	S5S5133-5	-193333.194	76333.612	4.804	$S^5$44-1
都市部基本多角点	S5S5133-6	-193314.351	76298.437	4.067	$S^5$43-2
都市部基本多角点	S5S5133-7	-193329.714	76280.769	4.012	$S^5$43-2
都市部基本多角点	S5S5134-1	-193269.873	76427.727	13.118	$S^5$44-1
都市部基本多角点	S5S5134-2	-193290.324	76432.309	12.468	$S^5$44-1
都市部基本多角点	S5S5134-3	-193302.528	76433.671	11.931	$S^5$44-1
都市部基本多角点	S5S5135-1	-193236.582	76447.443	11.849	$S^5$34-3
都市部基本多角点	S5S5135-2	-193241.982	76465.094	11.205	$S^5$34-3
都市部基本多角点	S5S5135-3	-193258.304	76501.611	11.259	$S^5$44-2
都市部基本多角点	S5S5136-2	-193307.538	76505.101	12.502	$S^5$44-2
都市部基本多角点	S5S5137-1	-193324.888	76451.131	9.678	$S^5$44-1
都市部基本多角点	S5S5137-2	-193340.359	76446.611	8.683	$S^5$44-1
都市部基本多角点	S5S5137-3	-193359.871	76433.267	8.933	$S^5$44-1
都市部基本多角点	S5S5139-1	-193419.416	76424.729	11.349	$S^5$44-3
都市部基本多角点	S5S5139-2	-193446.549	76414.594	12.276	$S^5$44-3
都市部基本多角点	S5S5139-3	-193481.510	76387.068	10.919	$S^5$44-3
都市部基本多角点	S5S5139-4	-193493.090	76377.353	10.492	$S^5$44-3
都市部基本多角点	S5S5139-5	-193512.048	76374.703	9.936	$S^5$54-1
都市部基本多角点	S5S5139-6	-193526.655	76368.365	9.426	$S^5$54-1
都市部基本多角点	S5S5140-1	-193566.388	76387.685	7.065	$S^5$54-1
都市部基本多角点	S5S5140-2	-193550.182	76426.370	6.431	$S^5$54-1
都市部基本多角点	S5S5140-3	-193536.077	76469.366	7.524	$S^5$54-1
都市部基本多角点	S5S5140-4	-193530.391	76493.954	8.107	$S^5$54-2
都市部基本多角点	S5S5141-1	-193407.949	76456.147	9.901	$S^5$44-3
都市部基本多角点	S5S5141-2	-193415.379	76474.329	9.583	$S^5$44-3
都市部基本多角点	S5S5141-2	-193415.379	76474.329	9.583	$S^5$44-4
都市部基本多角点	S5S5141-3	-193424.544	76503.497	9.787	$S^5$44-4
都市部基本多角点	S5S5141-4	-193439.487	76518.779	9.154	$S^5$44-4
都市部基本多角点	S5S5141-5	-193466.993	76524.429	8.540	$S^5$44-4
都市部基本多角点	S5S5142-1	-193500.899	76591.422	4.518	$S^5$54-2

都市部官民境界基本三角点、都市部官民境界基本多角点、都市部官民境界基本細部点の区分	番　号	座　標　値		標　高 m	都市部官民境界基本調査図の番号
		X m	Y m		
都市部基本多角点	S5S5142-2	-193477.107	76599.632	4.515	$S^5$44-4
都市部基本多角点	S5S5142-3	-193469.968	76642.204	4.492	$S^5$44-4
都市部基本多角点	S5S5142-4	-193456.578	76691.053	7.149	$S^5$45-3
都市部基本多角点	S5S5142-5	-193433.937	76708.507	9.721	$S^5$45-3
都市部基本多角点	S5S5142-6	-193406.528	76716.996	11.494	$S^5$45-3
都市部基本多角点	S5S5142-7	-193356.904	76739.974	13.260	$S^5$45-1
都市部基本多角点	S5S5142-8	-193320.260	76731.941	13.181	$S^5$45-1
都市部基本多角点	S5S5143-1	-193277.619	76568.093	8.875	$S^5$44-2
都市部基本多角点	S5S5143-2	-193267.499	76611.139	8.347	$S^5$44-2
都市部基本多角点	S5S5143-3	-193242.935	76664.149	9.960	$S^5$35-3
都市部基本多角点	S5S5143-4	-193263.084	76697.003	11.605	$S^5$45-1
都市部基本多角点	S5S5144-1	-193476.259	76218.411	6.163	$S^5$43-4
都市部基本多角点	S5S5144-2	-193499.259	76202.430	7.966	$S^5$43-4
都市部基本多角点	S5S5144-3	-193517.846	76196.627	8.939	$S^5$53-2
都市部基本多角点	S5S5144-4	-193530.725	76185.923	10.153	$S^5$53-2
都市部基本多角点	S5S5144-5	-193559.966	76185.685	12.095	$S^5$53-2
都市部基本多角点	S5S5145-1	-193406.100	76228.774	3.351	$S^5$43-4
都市部基本多角点	S5S5145-2	-193430.118	76234.004	3.925	$S^5$43-4
都市部基本多角点	S5S5146-1	-193471.296	76261.873	6.628	$S^5$43-4
都市部基本多角点	S5S5146-2	-193481.247	76277.828	8.258	$S^5$43-4
都市部基本多角点	S5S5146-3	-193485.055	76310.009	9.229	$S^5$44-3
都市部基本多角点	S5S5146-4	-193517.800	76314.596	9.923	$S^5$54-1
都市部基本多角点	S5S5146-5	-193536.065	76326.163	10.929	$S^5$54-1
都市部基本多角点	S5S5150-1	-193324.617	75629.186	11.598	$S^5$42-1
都市部基本多角点	S5S5150-2	-193336.448	75613.450	11.461	$S^5$42-1
都市部基本多角点	S5S5150-3	-193361.576	75603.406	11.854	$S^5$42-1
都市部基本多角点	S5S5150-4	-193387.407	75583.085	12.231	$S^5$41-4
都市部基本多角点	S5S5150-5	-193419.480	75569.601	12.032	$S^5$41-4
都市部基本多角点	S5S5150-6	-193454.999	75568.783	11.369	$S^5$41-4
都市部基本多角点	S5S5150-7	-193501.675	75582.051	9.797	$S^5$51-2
都市部基本多角点	S5S5150-8	-193532.753	75578.685	7.676	$S^5$51-2
都市部基本多角点	S5S5150-9	-193569.401	75570.809	5.921	$S^5$51-2
都市部基本多角点	S5S5151-1	-193588.663	75611.637	6.779	$S^5$52-1

都市部官民境界基本三角点、都市部官民境界基本多角点、都市部官民境界基本細部点の区分	番　号	座　標　値		標　高 m	都市部官民境界基本調査図の番号
		X m	Y m		
都市部基本多角点	S5S5151-2	-193596.469	75660.580	6.755	$S^{5}52-1$
都市部基本多角点	S5T5101-1	-193256.834	76788.775	15.873	$S^{5}45-1$
都市部基本多角点	S5T5101-2	-193267.469	76816.365	16.075	$S^{5}45-1$
都市部基本多角点	S5T5101-3	-193286.728	76845.200	16.043	$S^{5}45-2$
都市部基本多角点	S5T5101-4	-193285.853	76867.880	15.986	$S^{5}45-2$
都市部基本多角点	S5T5101-5	-193264.795	76920.308	16.896	$S^{5}45-2$
都市部基本多角点	S5T5101-6	-193276.563	76979.787	16.795	$S^{5}45-2$
都市部基本多角点	S5T5101-7	-193283.802	77012.207	16.844	$T^{5}41-1$
都市部基本多角点	S5T5102-1	-193378.206	76997.969	14.902	$S^{5}45-4$
都市部基本多角点	S5T5102-2	-193361.944	77011.597	16.593	$T^{5}41-1$
都市部基本多角点	S5T5102-3	-193341.529	77009.938	17.688	$T^{5}41-1$
都市部基本多角点	S5T5102-4	-193333.151	77025.493	18.808	$T^{5}41-1$
都市部基本多角点	S5T5102-5	-193341.791	77039.367	18.516	$T^{5}41-1$
都市部基本多角点	S5T5201-1	-193473.245	76922.201	16.226	$S^{5}45-4$
都市部基本多角点	S5T5201-10	-193483.428	77213.530	20.904	$T^{5}41-4$
都市部基本多角点	S5T5201-11	-193443.606	77203.628	19.983	$T^{5}41-4$
都市部基本多角点	S5T5201-12	-193398.933	77203.503	19.392	$T^{5}41-4$
都市部基本多角点	S5T5201-2	-193495.781	76923.894	14.795	$S^{5}45-4$
都市部基本多角点	S5T5201-3	-193501.108	76946.346	15.123	$S^{5}55-2$
都市部基本多角点	S5T5201-4	-193518.311	76987.610	15.749	$S^{5}55-2$
都市部基本多角点	S5T5201-5	-193524.071	77036.864	17.306	$T^{5}51-1$
都市部基本多角点	S5T5201-7	-193514.293	77119.672	19.422	$T^{5}51-1$
都市部基本多角点	S5T5201-8	-193521.579	77157.704	19.424	$T^{5}51-1$
都市部基本多角点	S5T5201-9	-193490.118	77176.665	20.504	$T^{5}41-4$
都市部基本多角点	T5T5151-9	-193252.477	77038.144	17.804	$T^{5}41-1$
都市部基本多角点	T5T5152-1	-193291.671	77061.947	18.085	$T^{5}41-1$
都市部基本多角点	T5T5152-2	-193315.956	77102.083	19.599	$T^{5}41-1$
都市部基本多角点	T5T5152-3	-193332.784	77146.208	21.464	$T^{5}41-1$
都市部基本多角点	T5T5153-4	-193333.422	77250.069	18.242	$T^{5}41-2$
都市部基本多角点	T5T5154-1	-193376.140	77218.623	19.094	$T^{5}41-4$
都市部基本多角点	T5T5154-2	-193428.700	77240.546	15.979	$T^{5}41-4$
都市部基本多角点	T5T5154-3	-193472.895	77267.277	11.946	$T^{5}41-4$
都市部基本多角点	T5T5154-4	-193520.247	77300.256	7.479	$T^{5}51-2$

都市部官民境界基本三角点、都市部官民境界基本多角点、都市部官民境界基本細部点の区分	番　号	座　標　値		標 高 m	都市部官民境界基本調査図の番号
		X m	Y m		
都市部基本多角点	T5T5154-5	-193538.641	77321.793	5.608	$T^5$51-2
都市部基本多角点	T5T5154-6	-193535.304	77388.934	5.755	$T^5$52-1
都市部基本細部点	4S5交1	-193492.772	76445.083		$S^5$44-3
都市部基本細部点	4S5交2	-193435.529	76358.305		$S^5$44-3
都市部基本細部点	4S5交3	-193515.586	76344.724		$S^5$54-1
都市部基本細部点	S5S5122-2A	-193666.445	76205.664		$S^5$53-4
都市部基本細部点	S5S5122-3A	-193622.332	76209.751		$S^5$53-2
都市部基本細部点	S5S5133-3A	-193327.770	76393.882		$S^5$44-1
都市部基本細部点	S5S5133-3B	-193372.401	76379.313		$S^5$44-1
都市部基本細部点	S5S5134-2A	-193292.538	76413.126		$S^5$44-1
都市部基本細部点	S5S5401-1	-193292.743	76169.018		$S^5$43-2
都市部基本細部点	S5S5401-2	-193308.356	76176.366		$S^5$43-2
都市部基本細部点	S5S5401-3	-193316.645	76191.115		$S^5$43-2
都市部基本細部点	S5S5401-4	-193319.126	76208.470		$S^5$43-2
都市部基本細部点	S5S5402-1	-193266.507	76360.945		$S^5$44-1
都市部基本細部点	S5S5402-2	-193277.440	76357.428		$S^5$44-1
都市部基本細部点	S5S5402-3	-193289.286	76334.114		$S^5$44-1
都市部基本細部点	S5S5402-3A	-193273.701	76327.165		$S^5$44-1
都市部基本細部点	S5S5402-4	-193299.740	76312.439		$S^5$44-1
都市部基本細部点	S5S5403-1	-193455.519	76116.302		$S^5$43-3
都市部基本細部点	S5S5403-1A	-193436.608	76094.610		$S^5$43-3
都市部基本細部点	S5S5403-2	-193494.595	76094.867		$S^5$43-3
都市部基本細部点	S5S5403-2A	-193468.350	76081.329		$S^5$43-3
都市部基本細部点	S5S5403-3	-193510.658	76104.721		$S^5$53-1
都市部基本細部点	S5S5404-1	-193499.209	76148.606		$S^5$43-4
都市部基本細部点	S5S5404-2	-193497.847	76171.033		$S^5$43-4
都市部基本細部点	S5S5404-3	-193495.611	76187.845		$S^5$43-4
都市部基本細部点	S5S5405-1	-193520.087	76920.413		$S^5$55-2
都市部基本細部点	S5S5405-1A	-193518.374	76898.529		$S^5$55-2
都市部基本細部点	S5S5405-2	-193523.990	76936.947		$S^5$55-2
都市部基本細部点	S5S5405-3	-193541.620	76982.961		$S^5$55-2
都市部基本細部点	S5S5405-3A	-193560.964	76969.183		$S^5$55-2
都市部基本細部点	S5S5406-1	-193530.928	76112.885		$S^5$53-1

都市部官民境界基本三角点、都市部官民境界基本多角点、都市部官民境界基本細部点の区分	番　号	座　標　値		標　高 m	都市部官民境界基本調査図の番号
		X m	Y m		
都市部基本細部点	S5S5406-2	-193537.653	76103.485		S^{5}53-1
都市部基本細部点	S5S5406-3	-193572.368	75984.094		S^{5}53-1
都市部基本細部点	S5S5406-4	-193617.512	76006.500		S^{5}53-1
都市部基本細部点	S5S5406-5	-193625.682	76017.525		S^{5}53-3
都市部基本細部点	S5S5406-6	-193633.660	76031.572		S^{5}53-3
都市部基本細部点	S5S5407-1	-193525.510	76203.671		S^{5}53-2
都市部基本細部点	S5S5407-2	-193537.030	76208.902		S^{5}53-2
都市部基本細部点	S5S5408-1	-193585.398	75850.636		S^{5}52-2
都市部基本細部点	S5S5408-2	-193610.405	75870.792		S^{5}52-2
都市部基本細部点	S5S5408-3	-193635.921	75864.918		S^{5}52-4
都市部基本細部点	S5S5409-1	-193520.011	76272.237		S^{5}53-2
都市部基本細部点	S5S5409-2	-193517.835	76285.968		S^{5}53-2
都市部基本細部点	S5S5409-3	-193533.185	76292.500		S^{5}53-2
都市部基本細部点	S5S5409-4	-193526.517	76304.452		S^{5}54-1
都市部基本細部点	S5S5410-1	-193385.545	76543.150		S^{5}44-4
都市部基本細部点	S5S5410-2	-193391.775	76565.530		S^{5}44-4
都市部基本細部点	S5S5410-3	-193385.823	76589.568		S^{5}44-4
都市部基本細部点	S5S5410-4	-193403.120	76633.832		S^{5}44-4
都市部基本細部点	S5S5410-5	-193430.673	76666.566		S^{5}45-3
都市部基本細部点	S5S5411-1	-193504.072	76453.638		S^{5}54-1
都市部基本細部点	S5S5411-2	-193520.912	76462.615		S^{5}54-1
都市部基本細部点	S5S5412-1	-193465.345	76280.471		S^{5}43-4
都市部基本細部点	S5S5412-2	-193448.168	76281.241		S^{5}43-4
都市部基本細部点	S5S5412-3	-193442.115	76291.839		S^{5}43-4
都市部基本細部点	S5S5412-4	-193417.862	76355.466		S^{5}44-3
都市部基本細部点	S5S5413-1	-193466.932	76351.942		S^{5}44-3
都市部基本細部点	S5S5413-2	-193485.402	76347.248		S^{5}44-3
都市部基本細部点	S5S5414-1	-193446.860	76377.841		S^{5}44-3
都市部基本細部点	S5S5414-2	-193466.036	76385.148		S^{5}44-3
都市部基本細部点	S5S5417-1	-193435.888	76460.473		S^{5}44-3
都市部基本細部点	S5S5417-2	-193468.756	76453.288		S^{5}44-3
都市部基本細部点	S5S5418-1	-193493.966	76403.660		S^{5}44-3
都市部基本細部点	S5S5418-2	-193507.352	76408.742		S^{5}54-1

都市部官民境界基本三角点、都市部官民境界基本多角点、都市部官民境界基本細部点の区分	番　号	座　標　値		標 高 m	都市部官民境界基本調査図の番号
		X m	Y m		
都市部基本細部点	S5S5418-3	-193517.245	76420.155		$S^5$54-1
都市部基本細部点	S5S5418-4	-193503.547	76431.405		$S^5$54-1
都市部基本細部点	T5T5152-2A	-193353.263	77094.857		$T^5$41-1
都市部基本細部点	S5T5201-12A	-193408.567	77174.803		$T^5$41-3