業務名：平成 27 年度 ~~静岡県鷲尾~~ 三重 尾鷲 市都市部官民境界基本調査業務

（その２）

実施地区：~~静岡県鷲尾~~ 三重 尾鷲 市早田町、三木浦町、小脇町、三木里町、
古江町、賀田町及び梶賀町地内

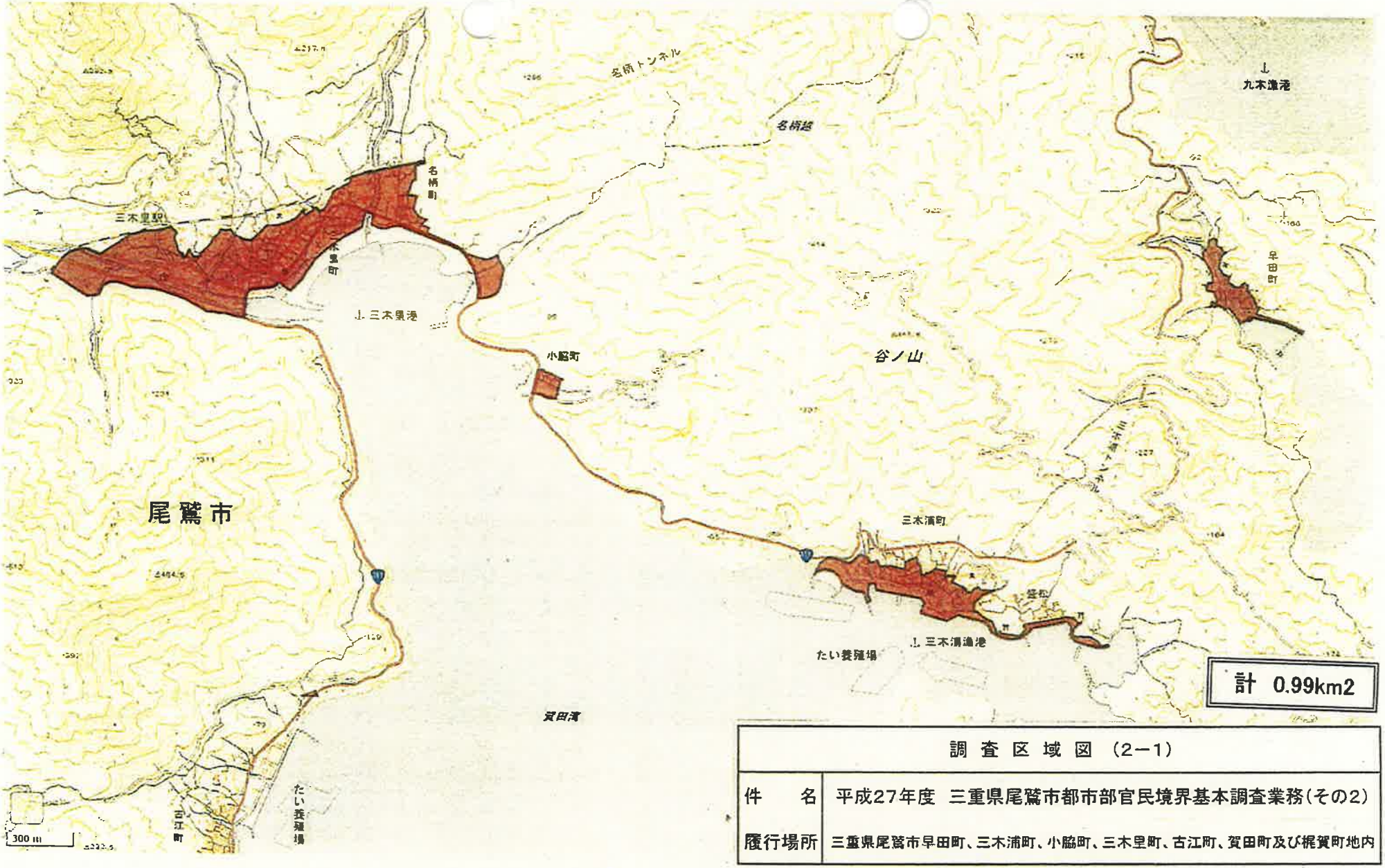

調査区域図（2－1）	
件　　名	平成27年度　三重県尾鷲市都市部官民境界基本調査業務（その2）
履行場所	三重県尾鷲市早田町、三木浦町、小脇町、三木里町、古江町、賀田町及び梶賀町地内

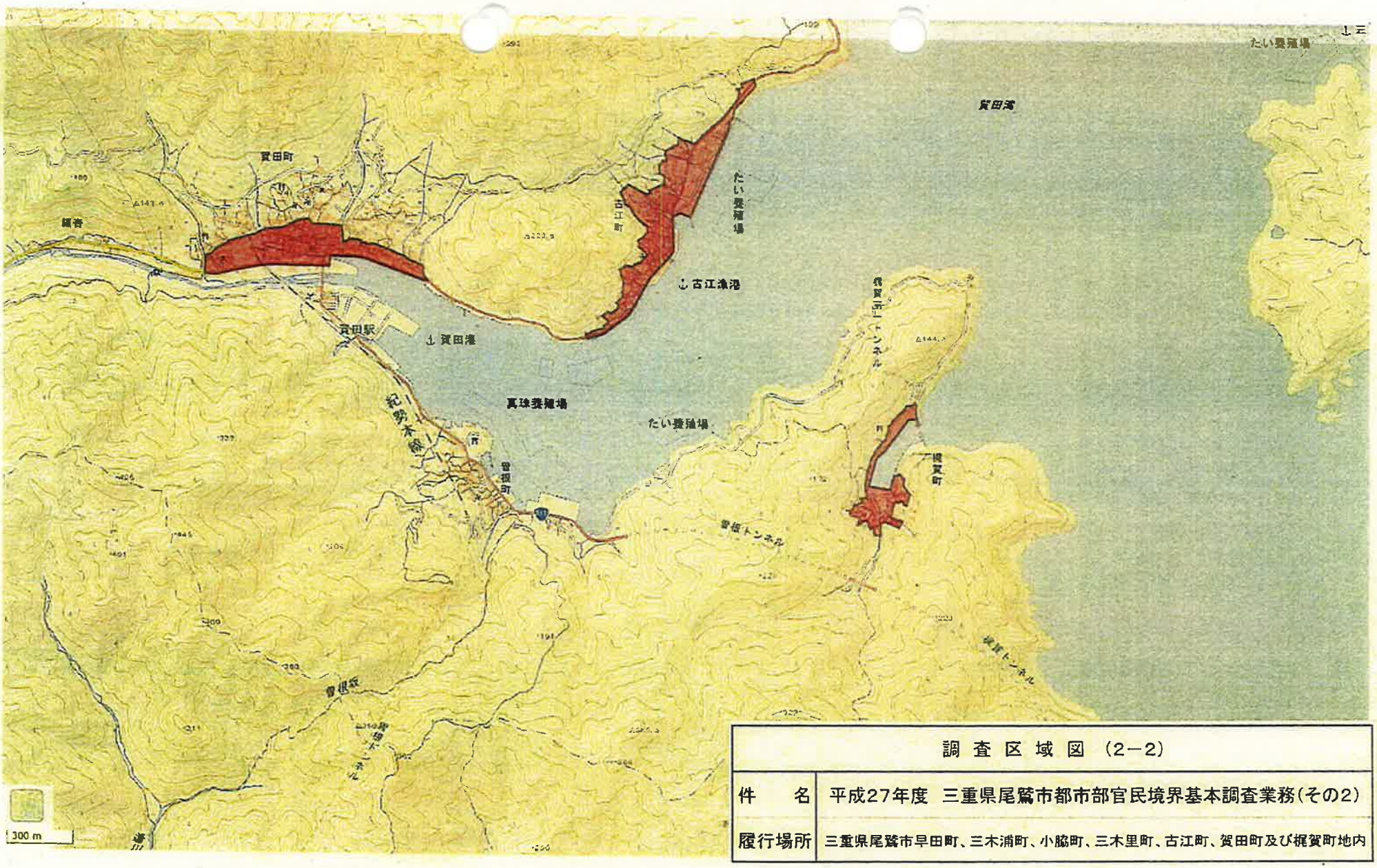

調 査 区 域 図 （2－2）	
件　　名	平成27年度　三重県尾鷲市都市部官民境界基本調査業務(その2)
履行場所	三重県尾鷲市早田町、三木浦町、小脇町、三木里町、古江町、賀田町及び梶賀町地内

平成27年度　三重県尾鷲市（その2）
都市部官民境界基本三角点網図(GNSS法)

N

940066
尾鷲

960637
紀伊長島

031107
三重熊野２

3P214
Ｐ熊野

Ⅳ猪山
Ⅳ省川
Ⅳ山後橋
Ⅲ谷ノ山
Ⅲ古江
Ⅳ二木島峠
Ⅳ甫母峠
Ⅲ梶賀

②21基Ⅱ220.16R
H21E0223

①21基Ⅰ220.63L
H21E0223

約6.7km
約24.6km
約6.0km
約5.3km

P4-101
P4-102
Q4-101
Q4-102
S4-101
S4-102
S4-103
C5-101
C5-102
②NO.26
H14E0306
②NO.27
H14E0306
D5-101
②NO.28
H14E0306
K5-101
J5-101
J5-102
H5-101
H5-102
J5-103
S5-101
T5-101
T5-102
T5-103
T5-104

D4 N4 | E4 F4 P4 Q4 | G4 H4 R4 S4 | J4 T4 | X=-221.25
X=-222.50
W4 Z4 G5 H5 | A5 B5 J5 K5 | C5 D5 L5 M5 | E5 N5 | X=-223.75
Q5 R5 A6 B6 | S5 T5 C6 D6 | U5 V5 E6 | X=-225.00 | X=-226.25
Y=15.75 | Y=17.50 | Y=19.25 | Y=21.00 | Y=21.00 | Y=24.50

凡　例	
電子基準点	
基本三角点・基準点	
GNSSによる都市部官民境界基本三角点	
視通あり	
視通なし	
調査範囲	
採用区画	新区画

都市部官民境界基本三角点網図(GNSS法)	
調査区域名	平成27年度　三重県尾鷲市（その2）
縮　尺	1：25,000
実行機関名	株式会社　八州

平成27年度　三重県尾鷲市（その2）
都市部官民境界基本三角点平均図(GNSS法)

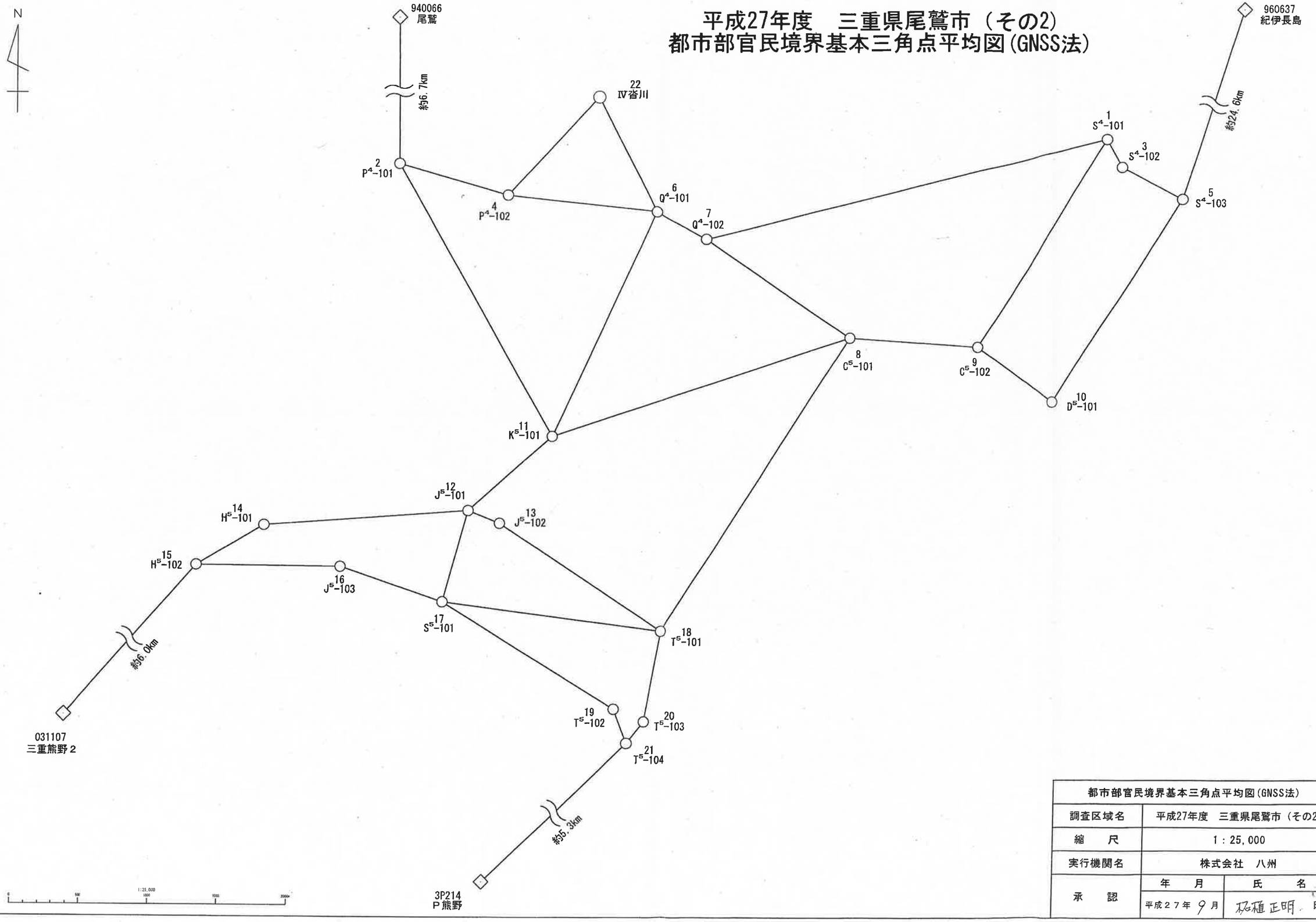

都市部官民境界基本三角点平均図(GNSS法)		
調査区域名	平成27年度　三重県尾鷲市（その2）	
縮　尺	1：25,000	
実行機関名	株式会社　八州	
承　認	年　月	氏　名
	平成２７年 9 月	松種正明 印

都市部官民境界基本三角点選点手簿

測点名	H^5-101	標識	金属標 ✓	次数	1 ✓
所在地		三重県尾鷲市賀田町516地先 ✓			
現況地目		公衆用道路 ✓			
~~所有者~~ 管理者		尾鷲市 ✓			
連絡先		尾鷲市　建設課 ✓			
埋標日		平成27年10月11日 ✓			
実施機関		株式会社　八州 ✓			

略　図	経 路 図
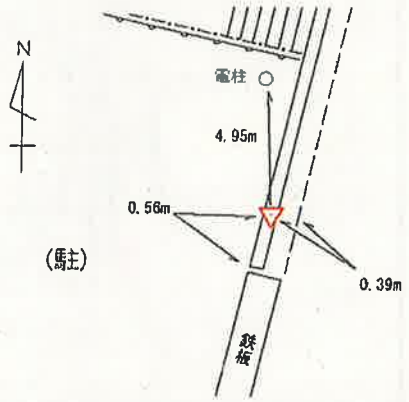	

近　景	遠　景
	

作成者	平成27年12月10日	作成者	井上　孝太	点検者	高本　勝

都市部官民境界基本三角点選点手簿

測点名	H^5-102	標識	金属標	次数	1
所在地		三重県尾鷲市賀田町1039−2地先			
現況地目		公衆用道路			
~~所有者~~ 管理者		尾鷲市			
連絡先		尾鷲市　建設課			
埋標日		平成27年10月11日			
実施機関		株式会社　八州			

略　図	経 路 図
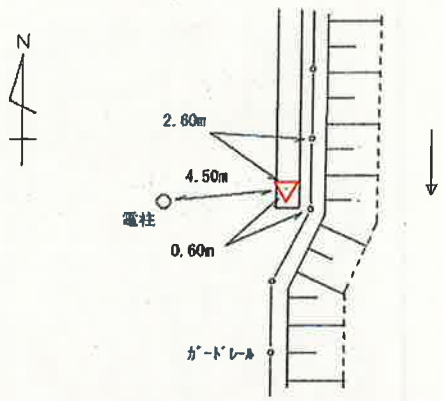	

近　景	遠　景
	

作成者	平成27年12月10日	作成者	井上　孝太	点検者	高本　勝

都市部官民境界基本三角点選点手簿

測点名	J^5-103	標識	金属標	次数	1
所在地		三重県尾鷲市賀田町1440地先			
現況地目		公衆用道路			
~~所有者~~ 管理者		三重県			
連絡先		三重県　尾鷲建設事務所　管理課			
埋標日		平成27年11月1日			
実施機関		株式会社　八州			

略　図	経 路 図
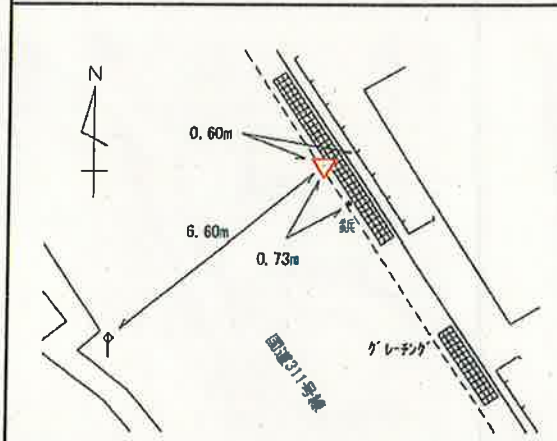	
近　景	**遠　景**
	

作成者	平成27年12月10日	作成者	井上　孝太	点検者	高本　勝

都市部官民境界基本三角点選点手簿

測点名	T^5-101	標識	金属標	次数	1
所在地		三重県尾鷲市梶賀町4-10地先			
現況地目		公衆用道路			
~~所有者~~ 管理者		尾鷲市			
連絡先		尾鷲市　建設課			
埋標日		平成27年9月4日			
実施機関		株式会社　八州			

略　図	経路図
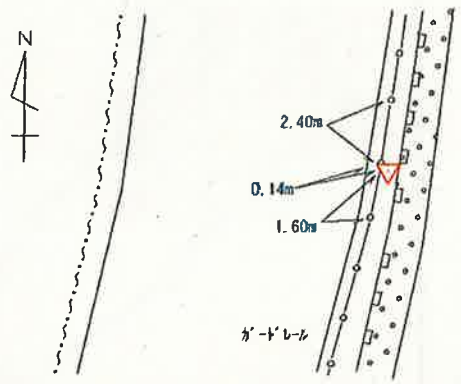	

近　景	遠　景
	

作成者	平成27年12月10日	作成者	井上　孝太	点検者	高本　勝

都市部官民境界基本三角点選点手簿

測点名	T^5-102	標識	金属標	次数	1
所在地		三重県尾鷲市梶賀町105地先			
現況地目		用悪水路			
~~所有者~~ 管理者		尾鷲市			
連絡先		尾鷲市　建設課			
埋標日		平成27年9月4日			
実施機関		株式会社　八州			

略　図

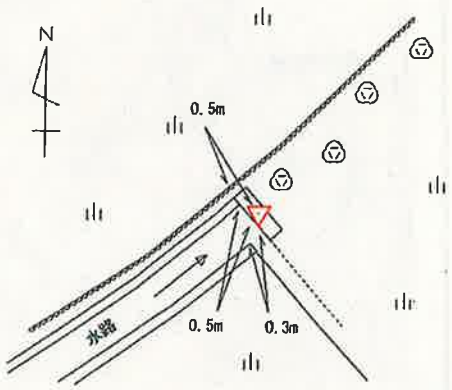

経 路 図

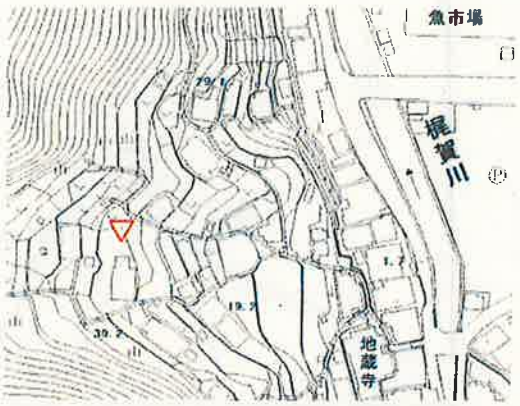

近　景



遠　景



作成者	平成27年12月10日	作成者	井上　孝太	点検者	高本　勝

都市部官民境界基本三角点選点手簿

測点名	T^5-103	標識	金属標	次数	1
所在地		三重県尾鷲市梶賀町292地先			
現況地目		公衆用道路			
~~所有者~~ 管理者		尾鷲市			
連絡先		尾鷲市　建設課			
埋標日		平成27年9月4日			
実施機関		株式会社　八州			

略　図

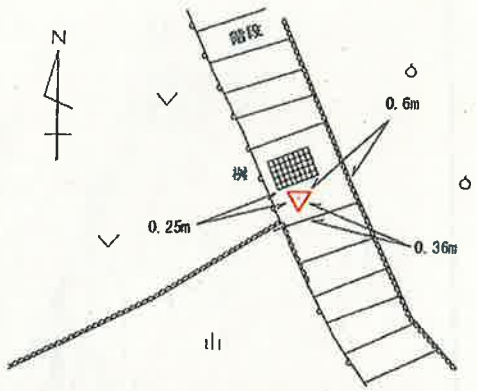

経路図



近　景



遠　景



作成者	平成27年12月10日	作成者	井上　孝太	点検者	高本　勝

都市部官民境界基本三角点選点手簿

測点名	T^5-104	標識	金属標 〃	次数	1 〃
所在地		三重県尾鷲市梶賀町263-1地先 〃			
現況地目		公衆用道路 〃			
~~所有者~~ 管理者		尾鷲市 〃			
連絡先		尾鷲市　建設課 〃			
埋標日		平成27年9月4日 〃			
実施機関		株式会社　八州 〃			

略　図	経 路 図
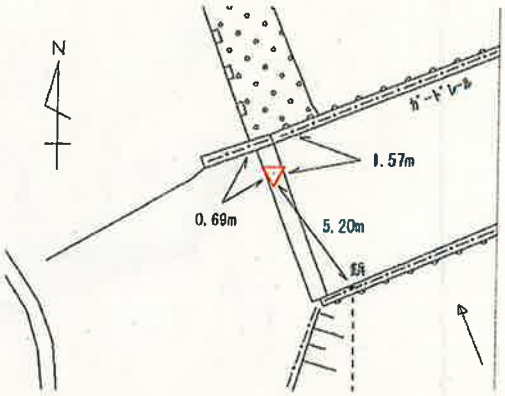	

近　景	遠　景
	

作成者	平成27年12月10日	作成者	井上　孝太	点検者	高本　勝

都市部官民境界基本三角点選点手簿

測点名	J^5-101	標識	金属標 〃	次数	1 〃
所在地		三重県尾鷲市古江町567-6地先 〃			
現況地目		砂防堰堤 〃			
~~所有者~~ 管理者		三重県 〃			
連絡先		三重県　尾鷲建設事務所　管理課 〃			
埋標日		平成27年10月13日 〃			
実施機関		株式会社　八州 〃			

略　図	経 路 図
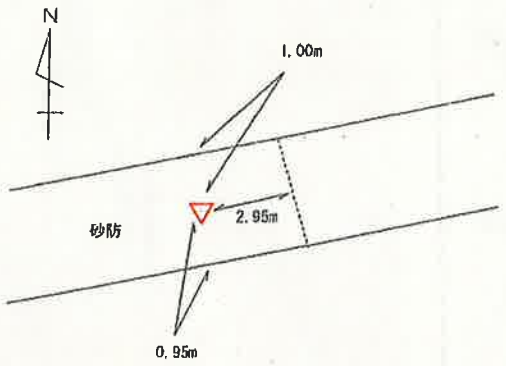	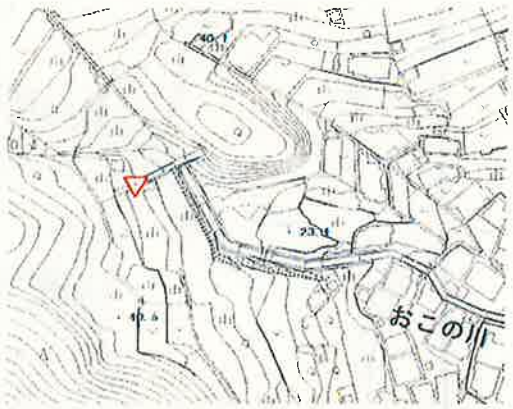

近　景	遠　景
	

作成者	平成27年12月10日	作成者	井上　孝太	点検者	高本　勝

都市部官民境界基本三角点選点手簿

測点名	J^5-102	標識	金属標	次数	1
所在地		三重県尾鷲市古江町365-1地先			
現況地目		公衆用道路			
~~所有者~~ 管理者		三重県			
連絡先		三重県　尾鷲建設事務所　管理課			
埋標日		平成27年11月1日			
実施機関		株式会社　八州			

略　図	経 路 図
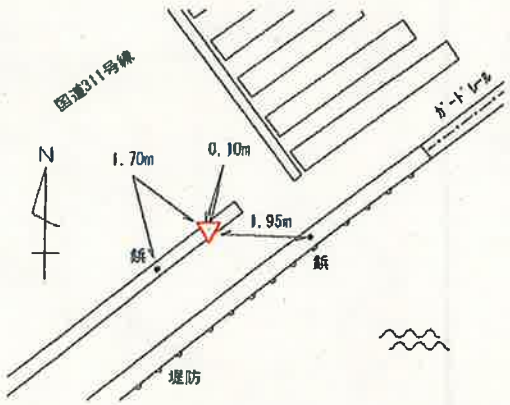	

近　景	遠　景
	

作成者	平成27年12月10日	作成者	井上　孝太	点検者	高本　勝

都市部官民境界基本三角点選点手簿

測点名	K^5-101	標識	金属標	次数	1
所在地		三重県尾鷲市古江町10-5地先			
現況地目		公衆用道路			
~~所有者~~ 管理者		尾鷲市			
連絡先		尾鷲市　建設課			
埋標日		平成27年11月1日			
実施機関		株式会社　八州			

略　図	経 路 図
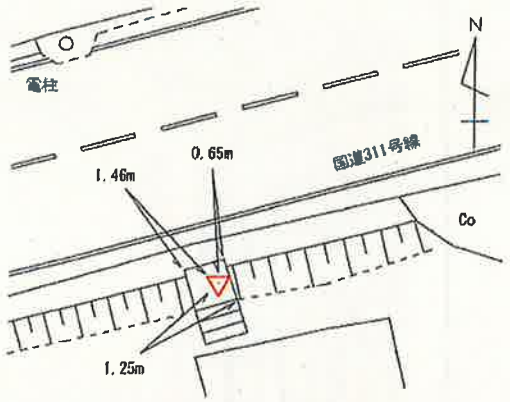	

近　景	遠　景
	

作成者	平成27年12月10日	作成者	井上　孝太	点検者	高本　勝

都市部官民境界基本三角点選点手簿

測点名	S^5-101	標識	金属標	次数	1
所在地		三重県尾鷲市古江町787−8地先			
現況地目		公衆用道路			
所有者 管理者		三重県			
連絡先		三重県　尾鷲建設事務所　管理課			
埋標日		平成27年11月1日			
実施機関		株式会社　八州			

略　図	経 路 図
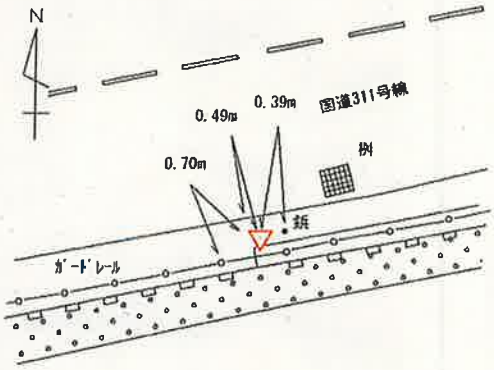	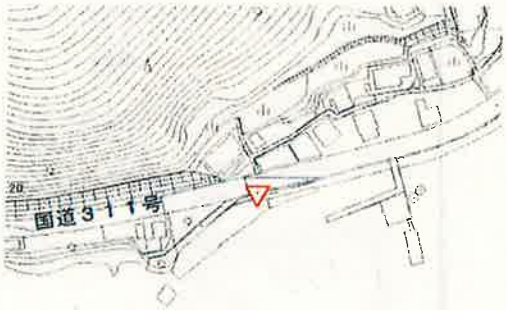

近　景	遠　景
	

作成者	平成27年12月10日	作成者	井上　孝太	点検者	高本　勝

都市部官民境界基本三角点選点手簿

測点名	C^5-101	標識	金属標	次数	1
所在地	三重県尾鷲市三木浦町2-10地先				
現況地目	公衆用道路				
~~所有者~~ 管理者	三重県				
連絡先	三重県　尾鷲建設事務所　管理課				
埋標日	平成27年10月30日				
実施機関	株式会社　八州				

略　図	経 路 図
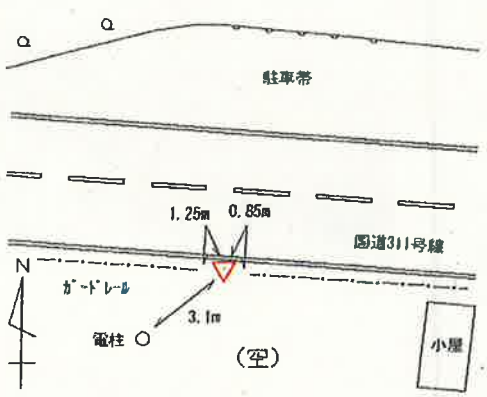	

近　景	遠　景
	

作成者	平成27年12月10日	作成者	井上　孝太	点検者	高本　勝

都市部官民境界基本三角点選点手簿

測点名	C^5-102	標識	金属標	次数	1
所在地		三重県尾鷲市三木浦町303-12地先			
現況地目		公衆用道路			
所有者 管理者		三重県			
連絡先		三重県　尾鷲建設事務所　管理課			
埋標日		平成27年10月30日			
実施機関		株式会社　八州			

略　図	経 路 図
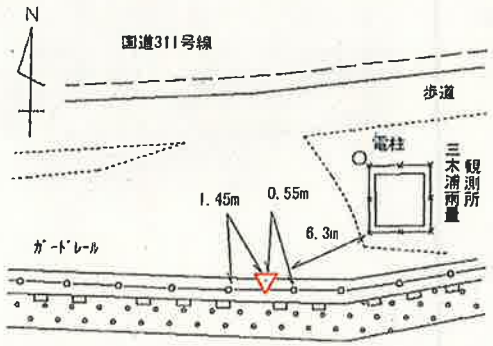	

近　景	遠　景
	

作成者	平成27年12月10日	作成者	井上　孝太	点検者	高本　勝

都市部官民境界基本三角点選点手簿

測点名	D^5-101	標識	金属標	次数	1
所在地		三重県尾鷲市三木浦町514-29地先			
現況地目		公衆用道路			
~~所有者~~ 管理者		三重県			
連絡先		三重県　尾鷲建設事務所　管理課			
埋標日		平成27年10月30日			
実施機関		株式会社　八州			

略　図	経 路 図
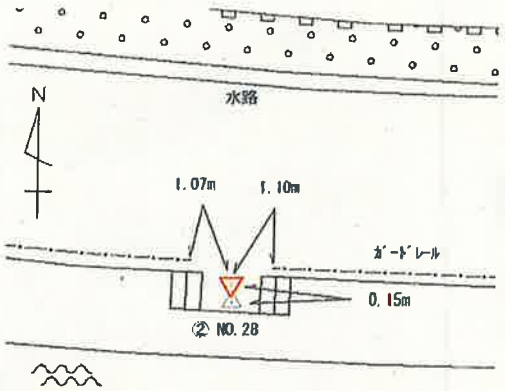	

近　景	遠　景
	

作成者	平成27年12月10日	作成者	井上　孝太	点検者	高本　勝

都市部官民境界基本三角点選点手簿

測点名	P4-101	標識	金属標	次数	1
所在地	三重県尾鷲市三木里町1084地先				
現況地目	公衆用道路				
所有者 管理者	三重県				
連絡先	三重県　尾鷲建設事務所　管理課				
埋標日	平成27年10月31日				
実施機関	株式会社　八州				

略　図	経 路 図
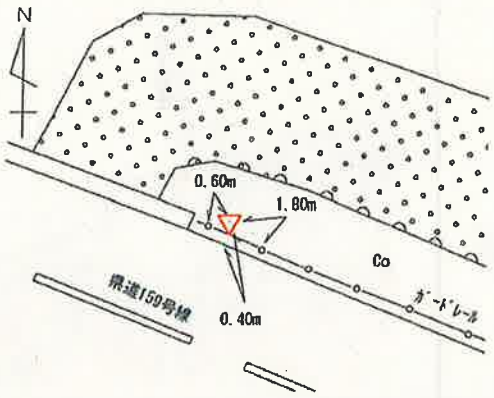	

近　景	遠　景
	

作成者	平成27年12月10日	作成者	井上　孝太	点検者	高本　勝

都市部官民境界基本三角点選点手簿

測点名	P4-102	標識	金属標	次数	1
所在地		三重県尾鷲市三木里町355地先			
現況地目		公衆用道路			
~~所有者~~ 管理者		三重県			
連絡先		三重県　尾鷲建設事務所　管理課			
埋標日		平成27年10月31日			
実施機関		株式会社　八州			

略　図	経　路　図
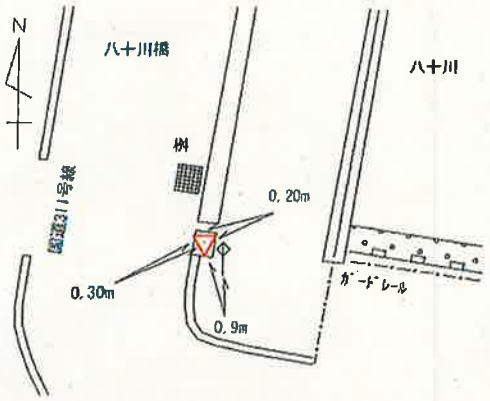	

近　景	遠　景
	

作成者	平成27年12月10日	作成者	井上　孝太	点検者	高本　勝

都市部官民境界基本三角点選点手簿

測点名	Q^4-101	標識	金属標	次数	1
所在地	三重県尾鷲市名柄町1-7地先				
現況地目	公衆用道路				
所有者 管理者	三重県				
連絡先	三重県　尾鷲建設事務所　管理課				
埋標日	平成27年10月31日				
実施機関	株式会社　八州				

略　図	経 路 図
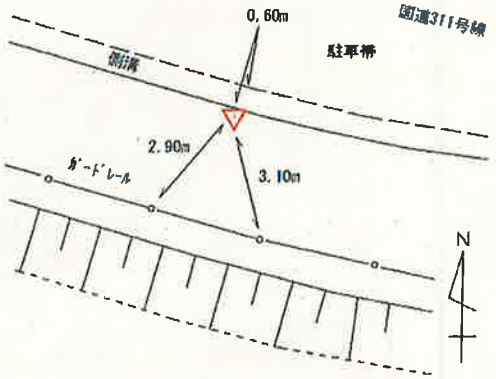	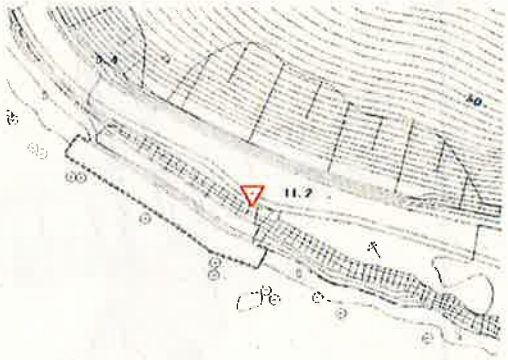

近　景	遠　景
	

作成者	平成27年12月10日	作成者	井上　孝太	点検者	高本　勝

都市部官民境界基本三角点選点手簿

測点名	Q^4-102	標識	金属標	次数	1
所在地		三重県尾鷲市小脇町23-3地先			
現況地目		公衆用道路			
~~所有者~~ 管理者		尾鷲市			
連絡先		尾鷲市　建設課			
埋標日		平成27年10月30日			
実施機関		株式会社　八州			

略　図	経 路 図
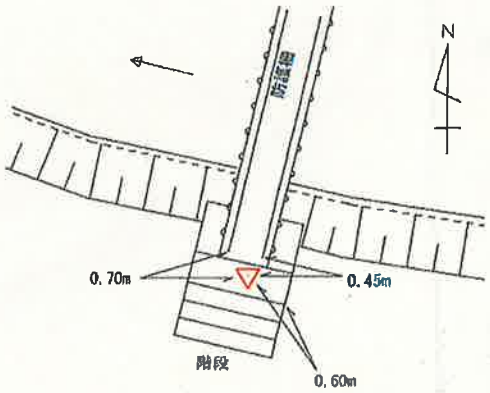	

近　景	遠　景
	

作成者	平成27年12月10日	作成者	井上　孝太	点検者	高本　勝

都市部官民境界基本三角点選点手簿

測点名	S^4-101	標識	金属標	次数	1
所在地		三重県尾鷲市早田町298地先			
現況地目		公衆用道路			
~~所有者~~ 管理者		尾鷲市			
連絡先		尾鷲市　建設課			
埋標日		平成27年8月26日			
実施機関		株式会社　八州			

略　図	経 路 図
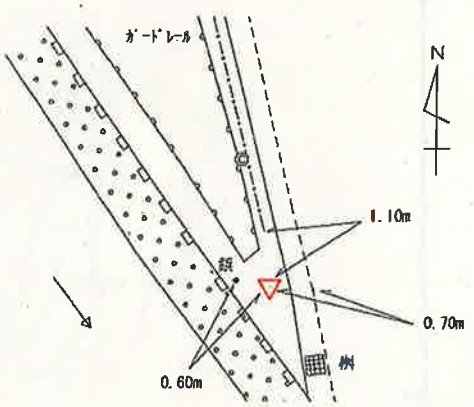	

近　景	遠　景
	

作成者	平成27年12月10日	作成者	井上　孝太	点検者	高本　勝

都市部官民境界基本三角点選点手簿

測点名	S^4-102	標識	金属標	次数	1
所在地		三重県尾鷲市早田町311−3地先			
現況地目		公衆用道路			
~~所有者~~ 管理者		尾鷲市			
連絡先		尾鷲市　建設課			
埋標日		平成27年8月27日			
実施機関		株式会社　八州			

略　図	経 路 図
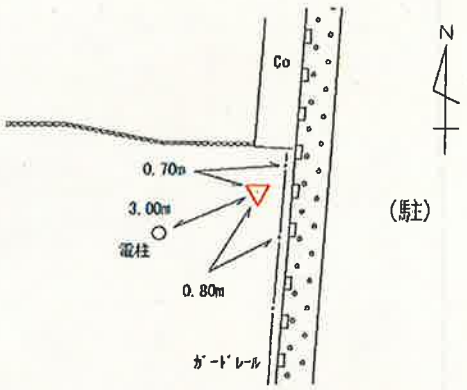	
近　景	遠　景
	

作成者	平成27年12月10日	作成者	井上　孝太	点検者	高本　勝

都市部官民境界基本三角点選点手簿

測点名	S^4-103	標識	金属標	次数	1
所在地		三重県尾鷲市早田町5-1地先			
現況地目		堤防			
所有者 管理者		三重県			
連絡先		三重県　尾鷲農林水産事務所　水産基盤整備課			
埋標日		平成27年10月26日			
実施機関		株式会社　八州			

略　図

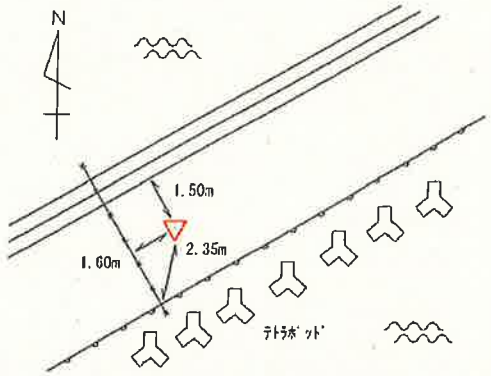

経　路　図



近　景



遠　景



作成者	平成27年12月10日	作成者	井上　孝太	点検者	高本　勝

平成27年度　三重県尾鷲市（その2）
都市部官民境界基本多角点網図
兼都市部官民境界基本細部点配置図
（早田町）

23450
-221625

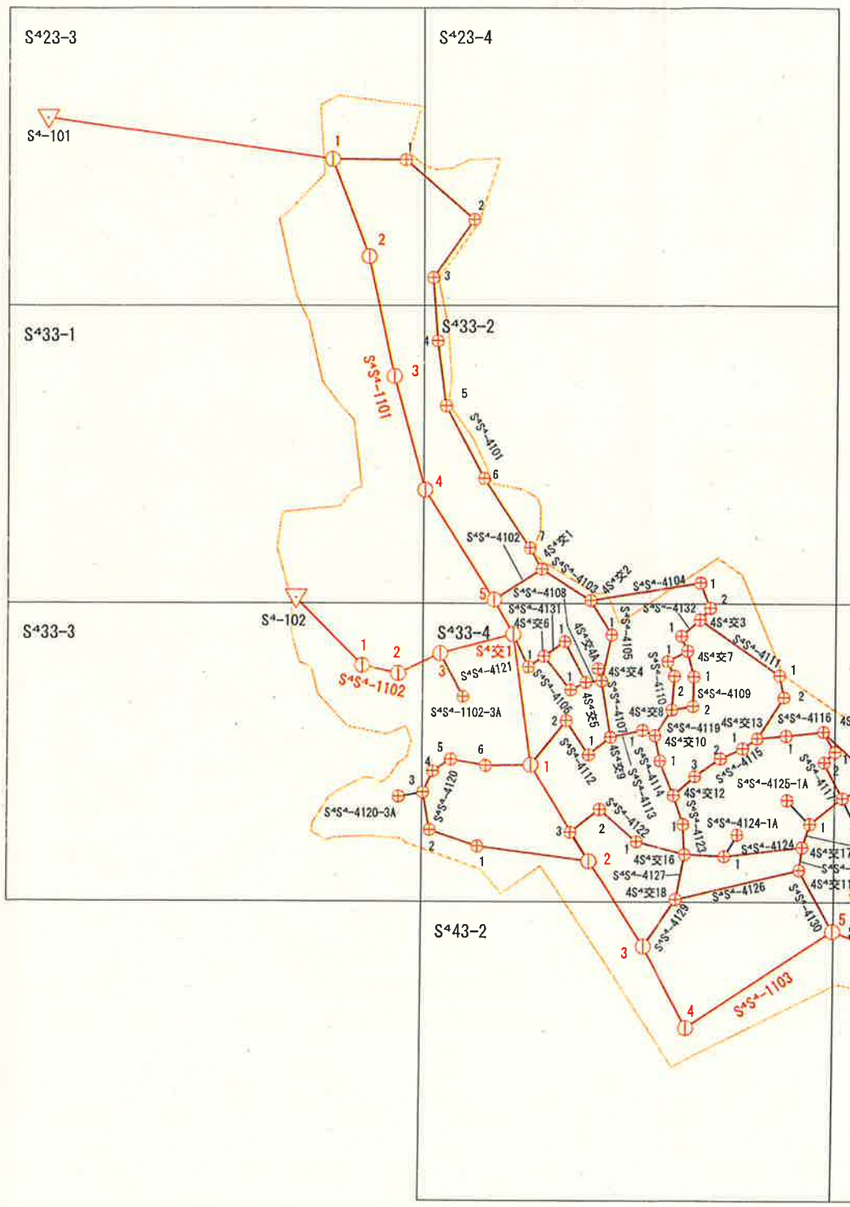

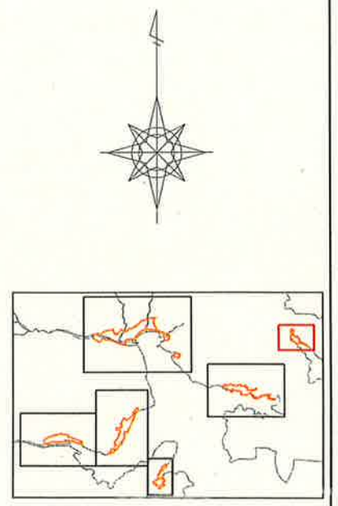

凡　例	
△	基本三角点・基準点
▽	都市部官民境界基本三角点
ⓘ	都市部官民境界基本多角点
⊕	都市部官民境界基本細部点

結　線			色
多角	一次	———	赤
	二次	———	青
細部	一次	———	茶
	二次	———	黒
採用区画		新区画	

1：2500

0　50　100　200　300　400　500m

（早田町）

都市部官民境界基本多角点網図 兼都市部官民境界基本細部点配置図	
調査区域名	平成27年度　三重県尾鷲市（その2）
縮　尺	1：2,500
実行機関名	株式会社　八州

平成27年度　三重県尾鷲市（その2）
都市部官民境界基本多角点網図
兼都市部官民境界基本細部点配置図
（三木浦町）

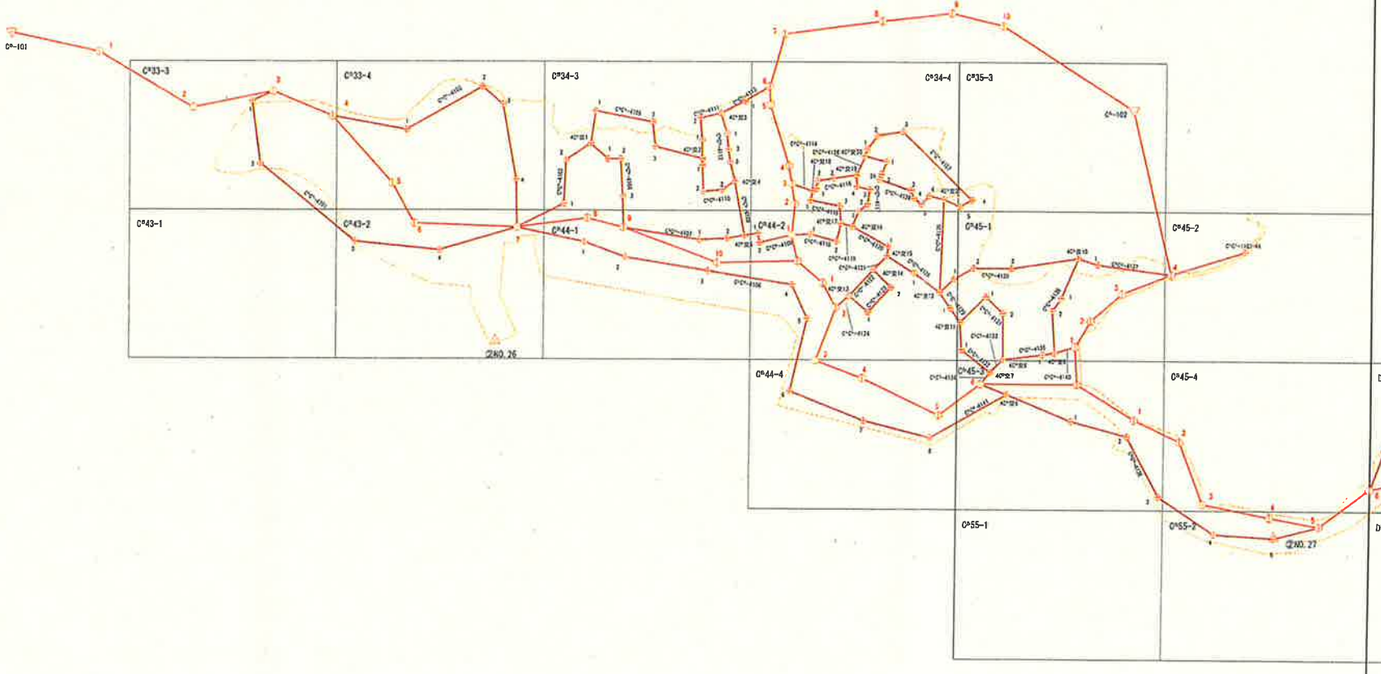

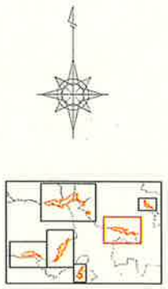

	凡　例	
△	基本三角点・基準点	
▽	都市部官民境界基本三角点	
⊥	都市部官民境界基本多角点	
⊥	都市部官民境界基本細部点	
	結　線	色
多角 一次		赤
多角 二次		青
細部 一次		茶
	採用区画	新区画

（三木浦町）
都市部官民境界基本多角点網図
兼都市部官民境界基本細部点配置図

調査区域名	平成27年度　三重県尾鷲市（その2）
縮　尺	1：2,500
実行機関名	株式会社　八州

1：2500

0　50　100　200　300　400　500m

C5 L5 D5 M5

-223750

22750

平成27年度　三重県尾鷲市（その2）
都市部官民境界基本多角点網図
兼都市部官民境界基本細部点配置図
（三木里町・小脇町）



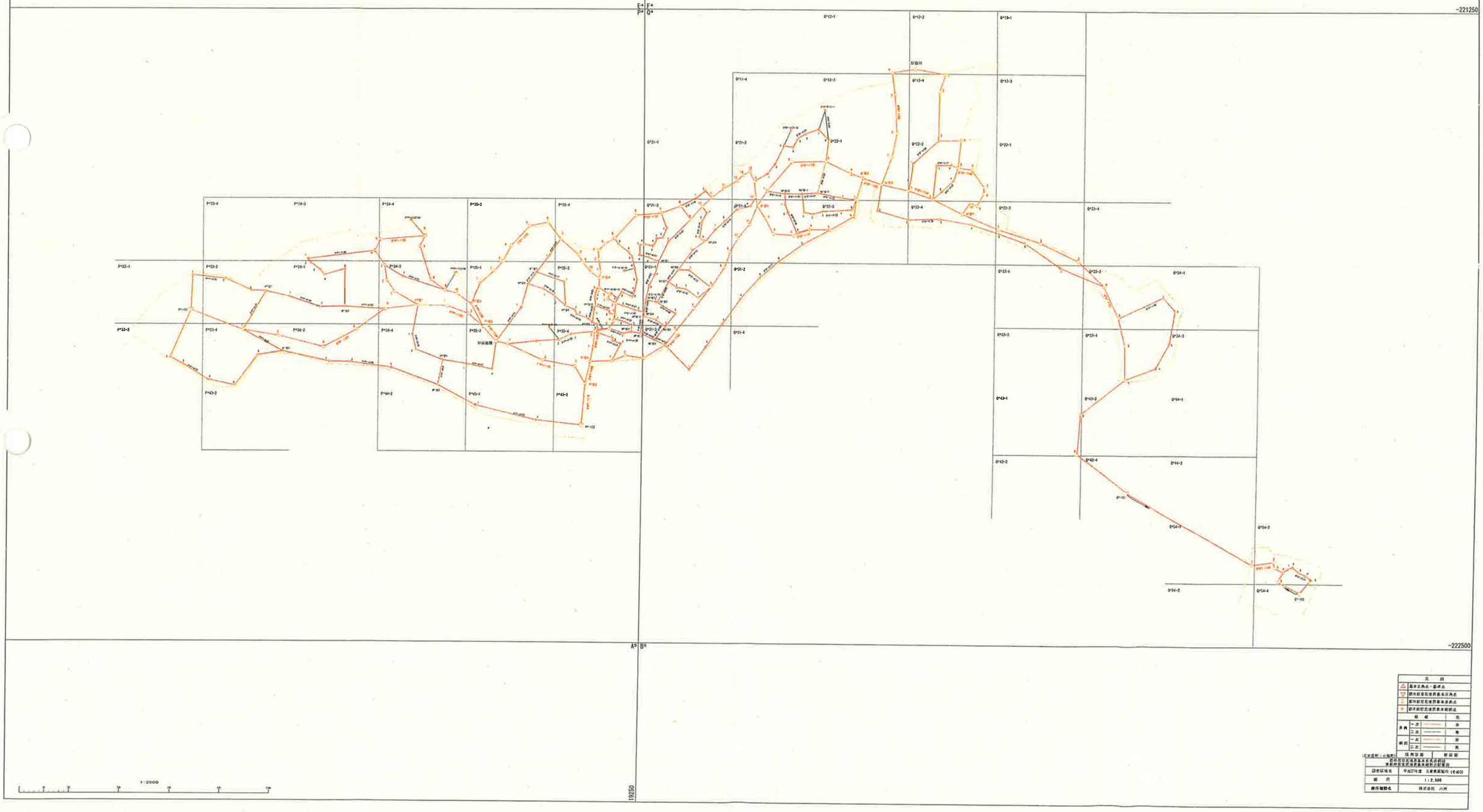

凡　例			
基本三角点・基準点			
都市部官民境界基本三角点			
都市部官民境界基本多角点			
都市部官民境界基本細部点			
多角	一次		赤
	二次		青
細部	一次		黄
	二次		黒
法務区間		新保留	

図形区域名	平成27年度　三重県尾鷲市（その2）
縮　尺	1：2,500
実行補助名	株式会社　八州

平成27年度　三重県尾鷲市（その2）
都市部官民境界基本多角点網図
兼都市部官民境界基本細部点配置図
（古江町）



A5 B5 -223750



J5 K5
S5 T5 -225000

1:2500

凡　例		
△	基本三角点・基準点	
▽	都市部官民境界基本三角点	
①	都市部官民境界基本多角点	
◎	都市部官民境界基本細部点	
結　線		色
多角	一次	赤
	二次	青
細部	一次	茶
	二次	黒
採用区画		新区画

（古江町）	
都市部官民境界基本多角点網図 兼都市部官民境界基本細部点配置図	
調査区域名	平成27年度　三重県尾鷲市（その2）
縮　尺	1：2,500
実行機関名	株式会社　八州

19250

平成27年度　三重県尾鷲市（その2）
都市部官民境界基本多角点網図
兼都市部官民境界基本細部点配置図
（賀田町）

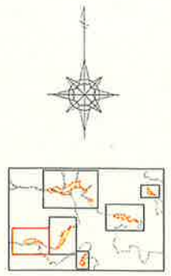

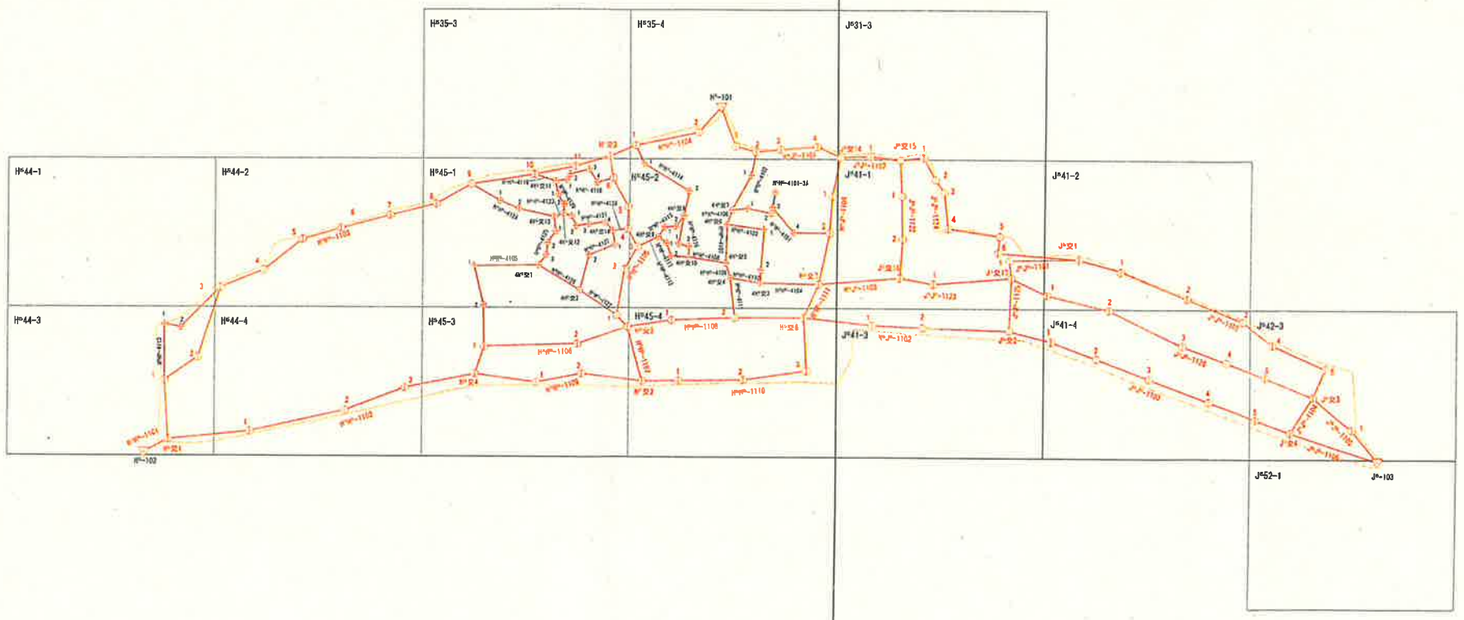

H5 R5 J5 S5

-225000

17500

1:2500

凡　例		
△	基本三角点・基準点	
▽	都市部官民境界基本三角点	
△	都市部官民境界基本多角点	
⊕	都市部官民境界基本細部点	
結　線		色
多角	一次	緑
多角	二次	青
細部	一次	茶
細部	二次	黒
採用区画		新区画

（賀田町）

都市部官民境界基本多角点網図 兼都市部官民境界基本細部点配置図	
調整区域名	平成27年度　三重県尾鷲市（その2）
縮　尺	1：2,500
実行機関名	株式会社　八州

平成27年度　三重県尾鷲市（その2）
都市部官民境界基本多角点網図
兼都市部官民境界基本細部点配置図
（梶賀町）

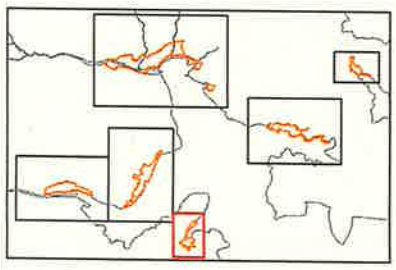

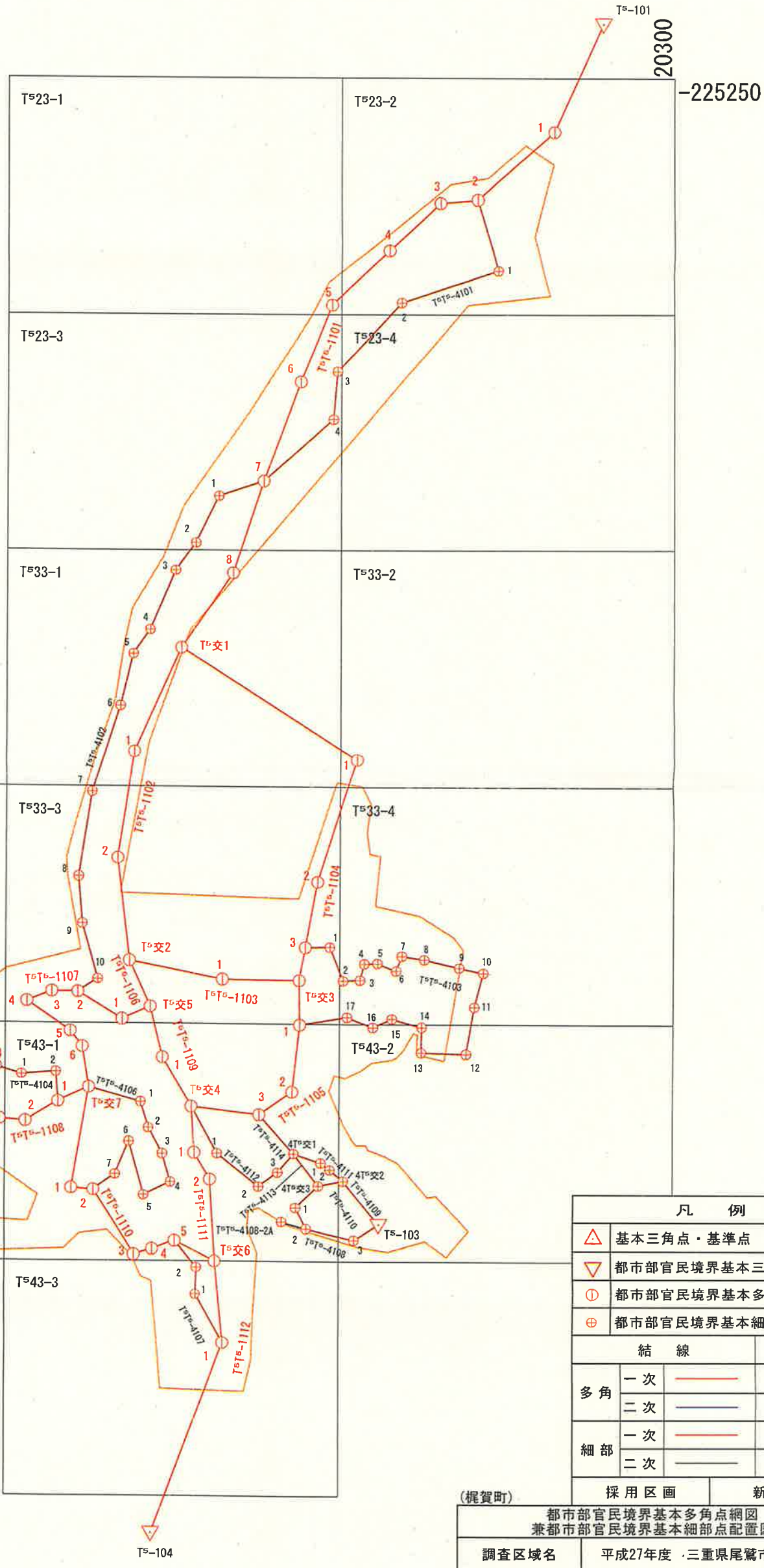

凡　例	
△	基本三角点・基準点
▽	都市部官民境界基本三角点
ⓘ	都市部官民境界基本多角点
⊕	都市部官民境界基本細部点

結　線			色
多角	一次		赤
	二次		青
細部	一次		茶
	二次		黒

採用区画	新区画

1：2500

0　50　100　200　300　400m

（梶賀町）

都市部官民境界基本多角点網図 兼都市部官民境界基本細部点配置図	
調査区域名	平成27年度　三重県尾鷲市（その2）
縮　尺	1：2,500
実行機関名	株式会社　八州

平成27年度　三重県尾鷲市（その2）
都市部官民境界基本多角点平均図(TS法)
(早田町)

23450
-221625

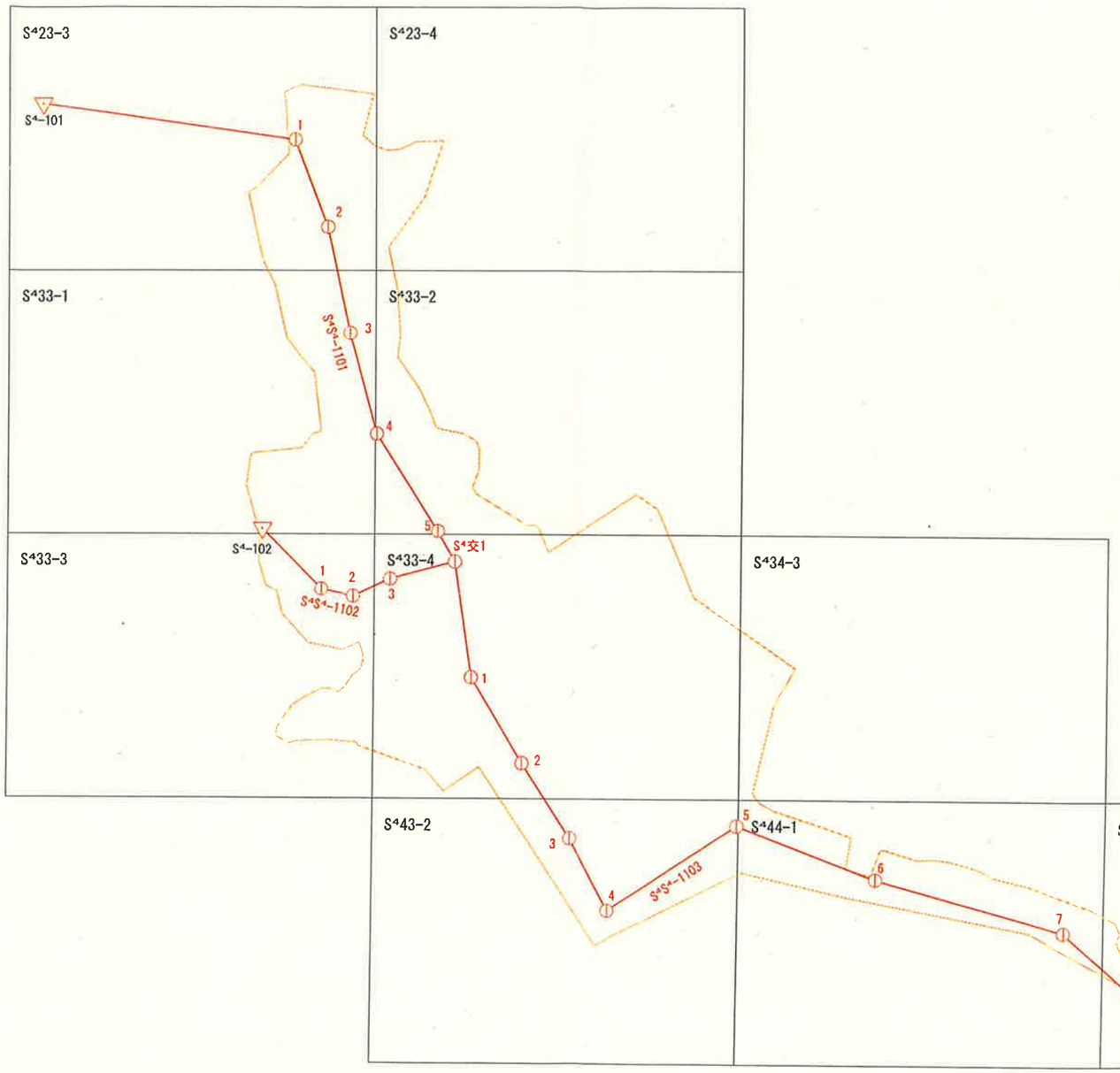

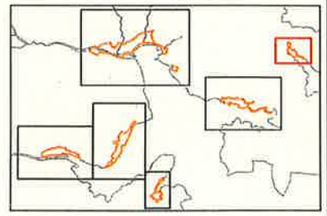

	凡　例
△	基本三角点・基準点
▽	都市部官民境界基本三角点
①	都市部官民境界基本多角点

結　線			色
多角	一次		赤
	二次		青

採用区画	新区画

1：2500

0　50　100　200　300　400　500m

都市部官民境界基本多角点平均図(TS法)	
調査区域名	平成27年度　三重県尾鷲市（その2）
縮　尺	1：2,500
実行機関名	株式会社　八州

※厳密網平均計算による

(早田町)

平成27年度　三重県尾鷲市（その2）
都市部官民境界基本多角点平均図(TS法)
(三木浦町)

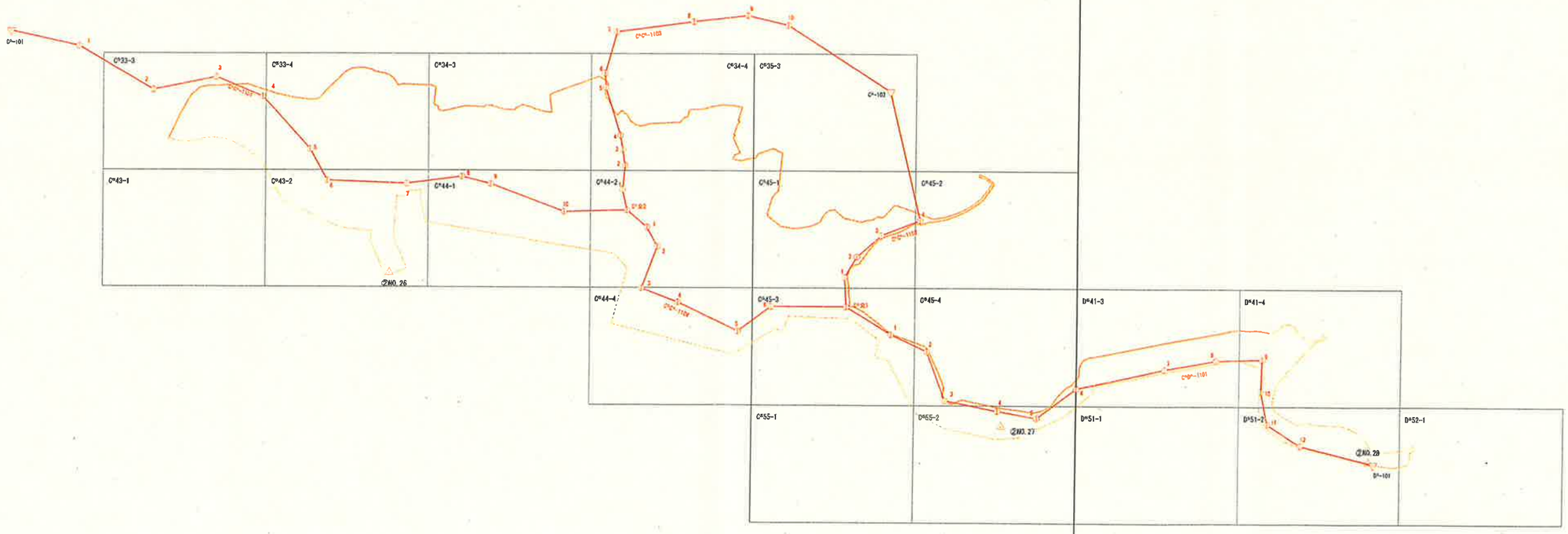

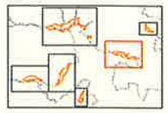



C5 D5
L5 M5

-223750

22750

1:2500

	凡　例
△	基本三角点・基準点
▽	都市部官民境界基本三角点
⚓	都市部官民境界基本多角点

	結　線		色
多角	一次	――	赤
	二次	――	青

	採用区間	新区間

(三木浦町)

都市部官民境界基本多角点平均図(TS法)	
調査区域名	平成27年度　三重県尾鷲市（その2）
縮　尺	1：2,500
実行機関名	株式会社　八州

※図面網平均計算による

平成27年度　三重県尾鷲市（その2）
都市部官民境界基本多角点平均図(TS法)
(三木里町・小脇町)



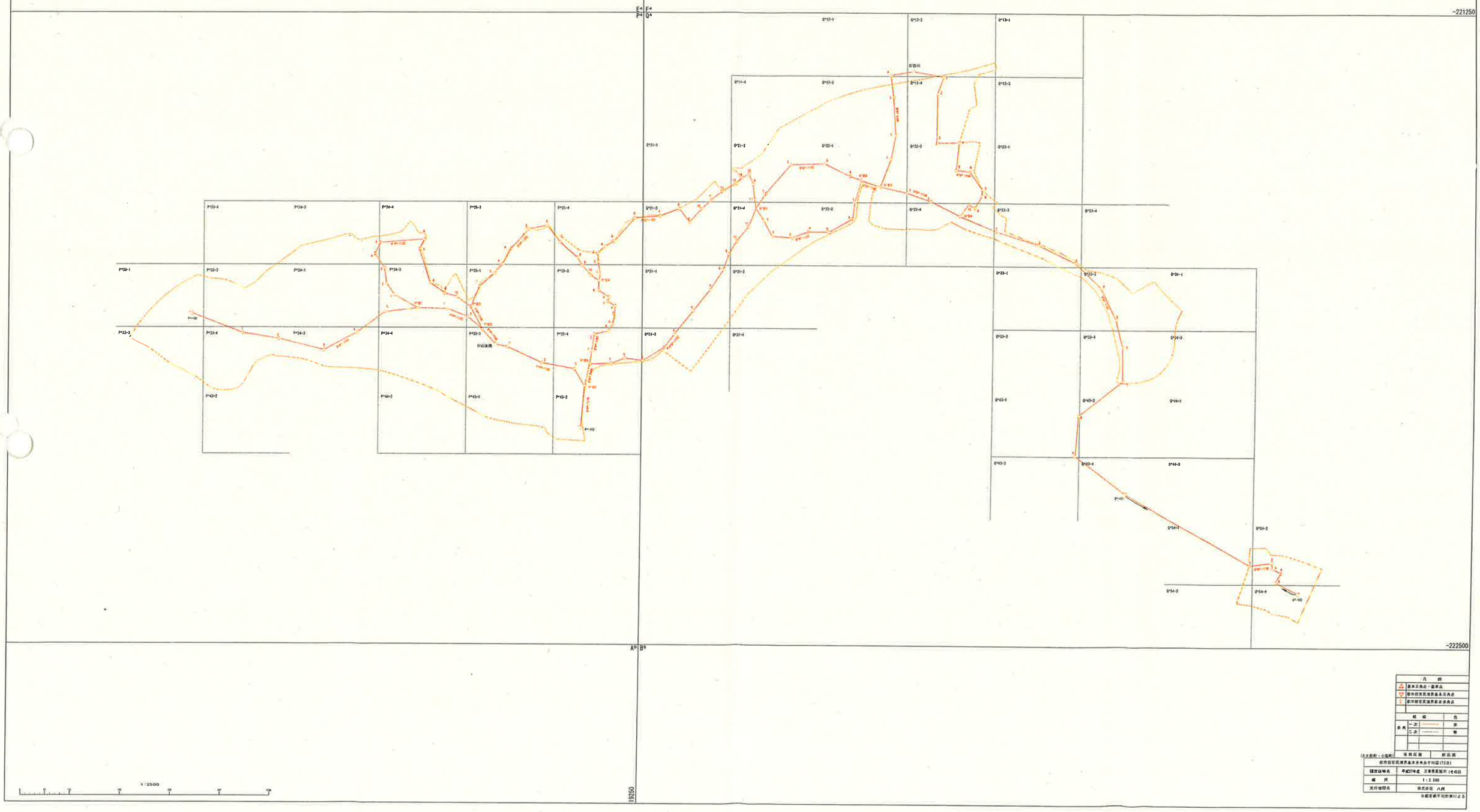

凡　例		
△	基本三角点・基準点	
▽	都市部官民境界基本三角点	
⊥	都市部官民境界基本多角点	
多角	縦　縦	色
	一次	赤
	二次	青
	保有区間	新区間

法人里町・小脇町	都市部官民境界基本多角点平均図(TS法)
調査区域名	平成27年度　三重県尾鷲市（その2）
縮　尺	1：2,500
実行機関名	株式会社　八州

※縮尺表示は約数値による

平成27年度　三重県尾鷲市（その2）
都市部官民境界基本多角点平均図(TS法)
（古江町）

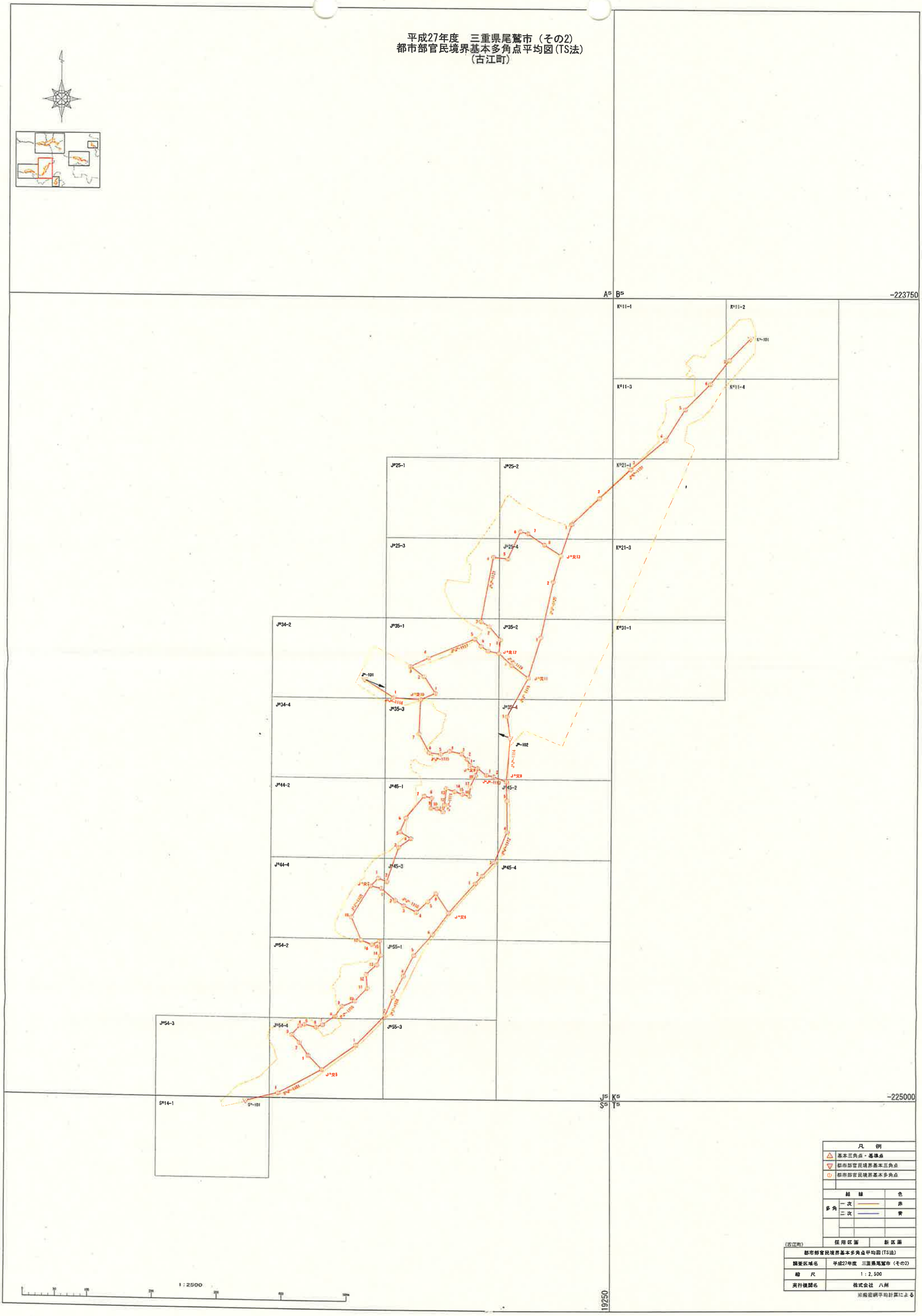

凡　例	
△	基本三角点・基準点
▽	都市部官民境界基本三角点
①	都市部官民境界基本多角点

結　線			色
多角	一次	———	赤
	二次	———	青
	採用区画		新区画

(古江町)

都市部官民境界基本多角点平均図(TS法)	
調査区域名	平成27年度　三重県尾鷲市（その2）
縮　尺	1：2,500
実行機関名	株式会社　八州

※最密網平均計算による

平成27年度　三重県尾鷲市（その2）
都市部官民境界基本多角点平均図(TS法)
(賀田町)

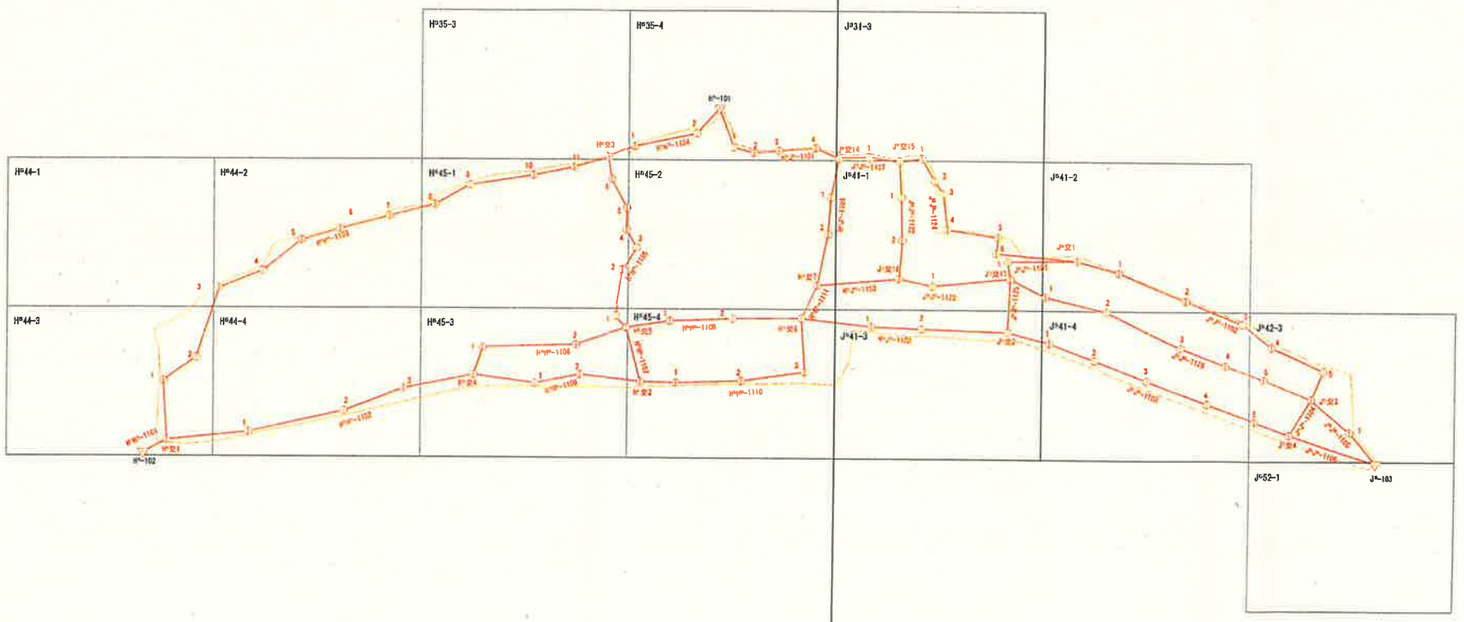



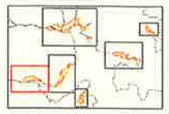

H5 J5
R5 S5

-225000

17500

1:2500

凡　例		
△	基本三角点・基準点	
▽	都市部官民境界基本三角点	
◎	都市部官民境界基本多角点	
結　線		色
多角	一次	赤
	二次	青
採用区画		新区画

(賀田町)

都市部官民境界基本多角点平均図(TS法)	
調査区域名	平成27年度　三重県尾鷲市（その2）
縮　尺	1：2,500
実行機関名	株式会社　八州

※鋲密線平均計算による

平成27年度　三重県尾鷲市（その2）
都市部官民境界基本多角点平均図(TS法)
(梶賀町)

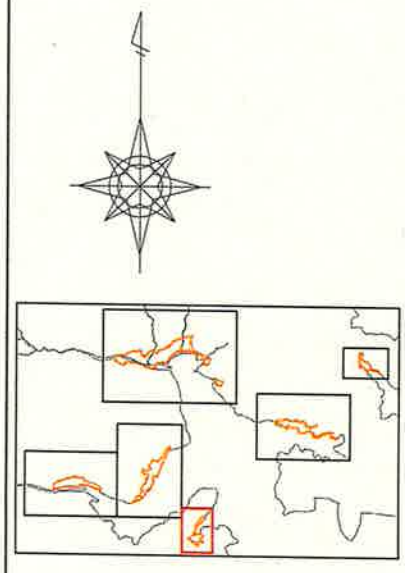

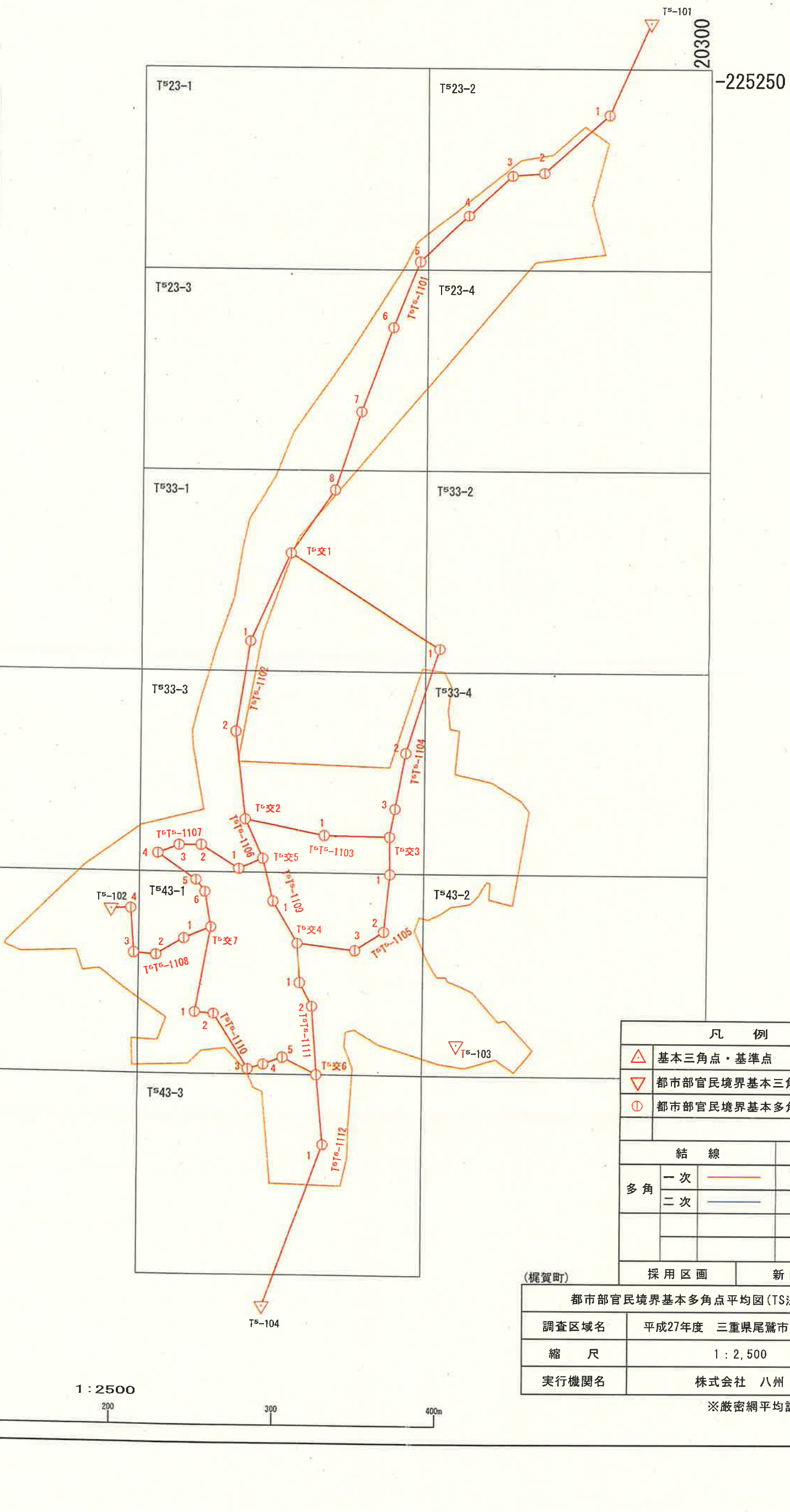

凡　例	
△	基本三角点・基準点
▽	都市部官民境界基本三角点
①	都市部官民境界基本多角点

結　線			色
多角	一次		赤
	二次		青

採用区画	新区画

(梶賀町)

都市部官民境界基本多角点平均図(TS法)	
調査区域名	平成27年度　三重県尾鷲市（その2）
縮　尺	1：2,500
実行機関名	株式会社　八州

※厳密網平均計算による

都市部官民境界基本多角点選点手簿

図郭番号	S-1 23-3
精度区分	甲1

凡　例			
△	基本三角点・基準点		
▽	都市部官民境界基本三角点		
ⓘ	都市部官民境界基本多角点		
結　線			色
多角	一次		赤
	二次		青

要図
N

SC=1：2000

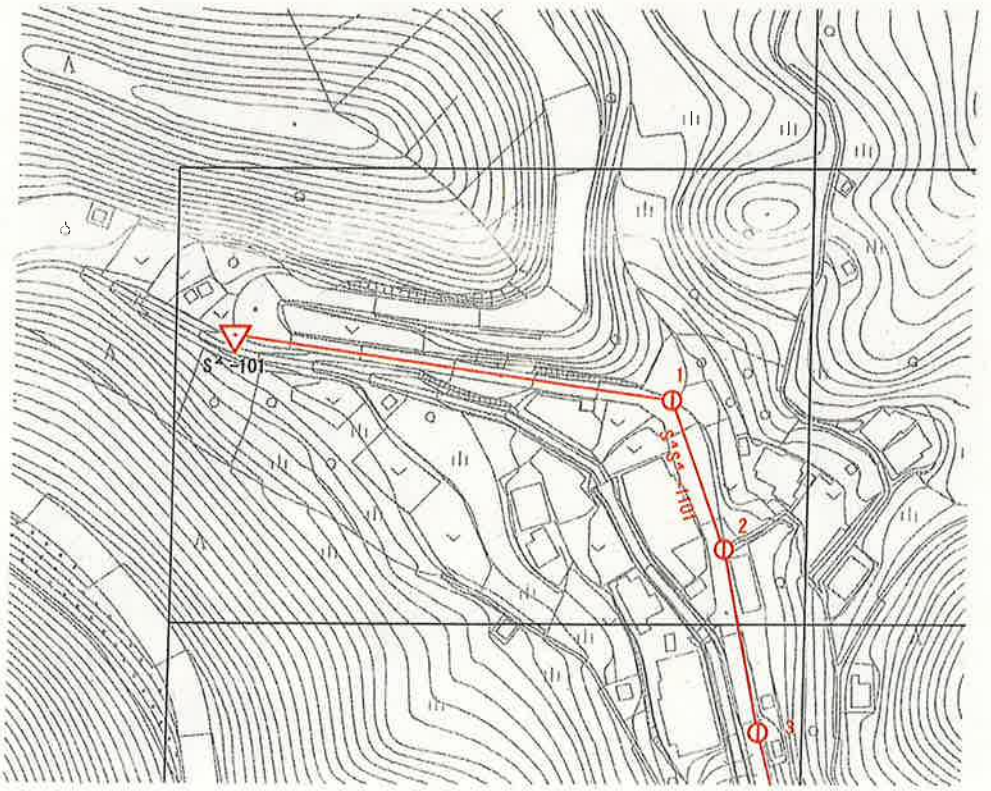

都市部官民境界基本多角点選点手簿

図郭番号	S⁴ 33-1
精度区分	甲１

凡　例			
△	基本三角点・基準点		
▽	都市部官民境界基本三角点		
①	都市部官民境界基本多角点		
結　線			色
多角	一次	———	赤
	二次	———	青

要図
N

SC=1：2000

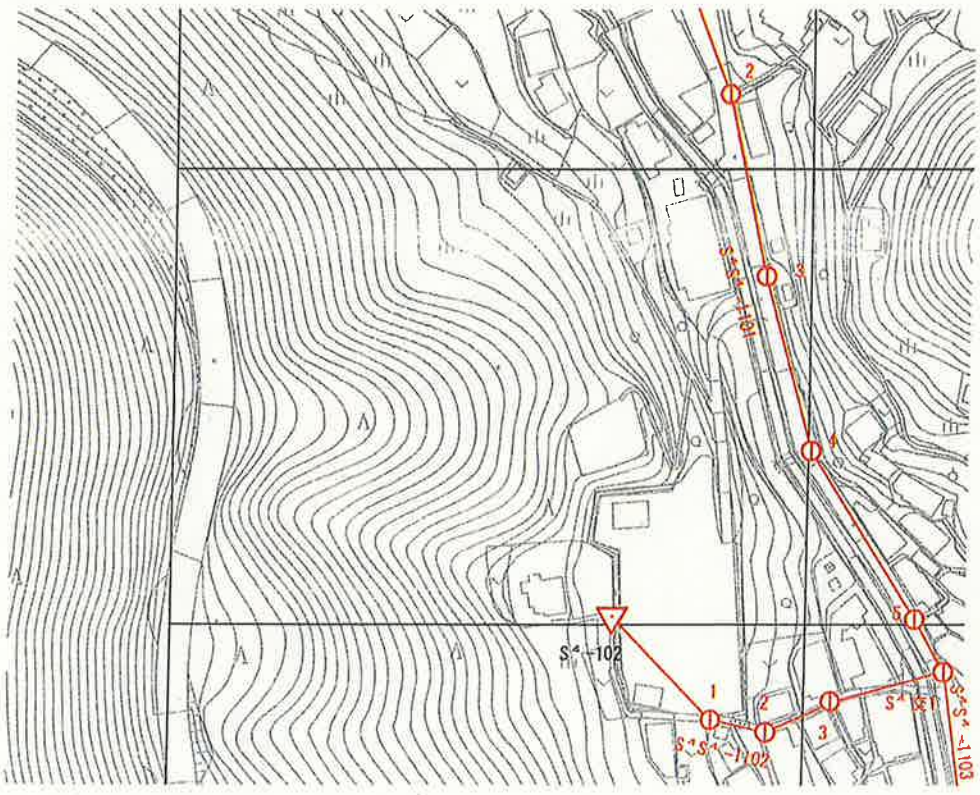

都市部官民境界基本多角点選点手簿

図郭番号	S⁴ 33-2
精度区分	甲１

凡　例			
△	基本三角点・基準点		
▽	都市部官民境界基本三角点		
ⓘ	都市部官民境界基本多角点		
結　線			色
多角	一次		赤
	二次		青

要図
N

SC=1：2000

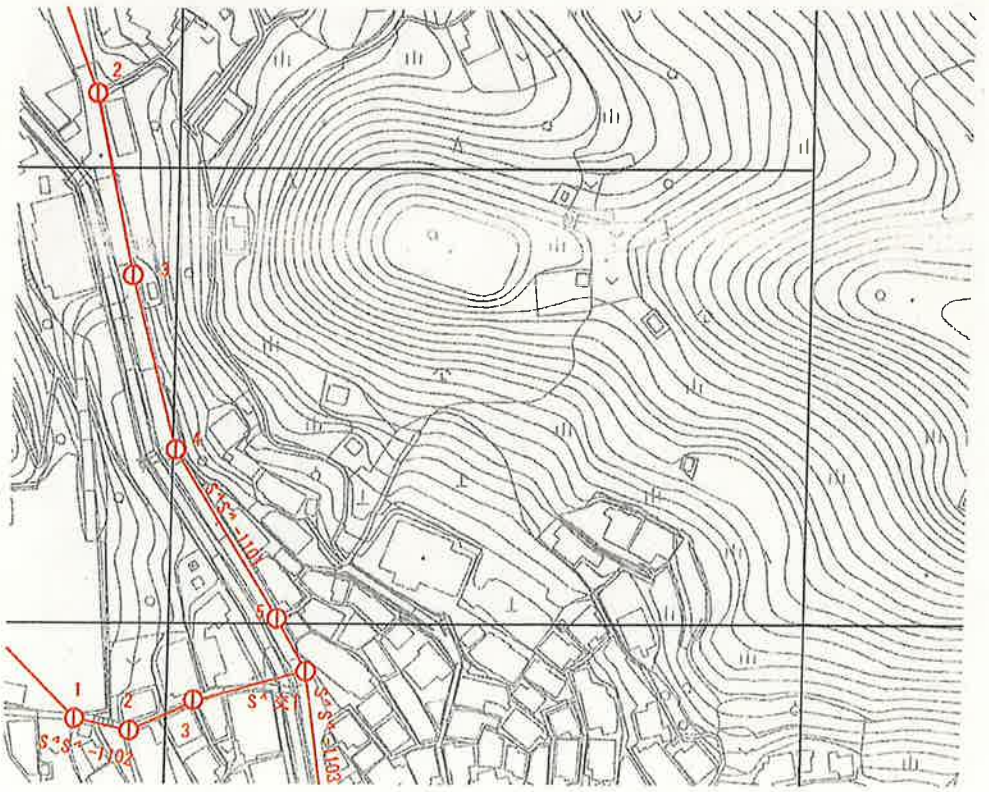

都市部官民境界基本多角点選点手簿

図郭番号	S⁴ 33-3
精度区分	甲１

凡　例			
△	基本三角点・基準点		
▽	都市部官民境界基本三角点		
⊕	都市部官民境界基本多角点		
結　線			色
多角	一次	———	赤
	二次	———	青

要図
N

SC=1：2000



都市部官民境界基本多角点選点手簿

図郭番号	S⁴ 33-4
精度区分	甲１

凡　例		
△	基本三角点・基準点	
▽	都市部官民境界基本三角点	
⊕	都市部官民境界基本多角点	
結　線		色
多角	一次	赤
	二次	青

要図
N

SC=1：2000

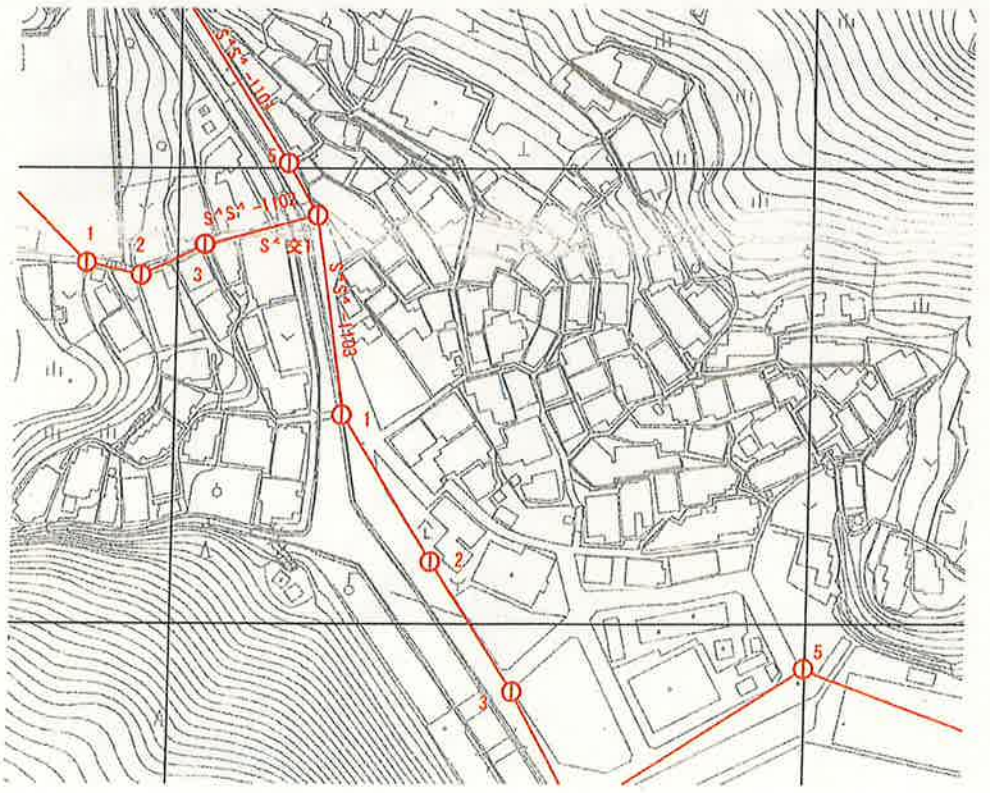

都市部官民境界基本多角点選点手簿

図郭番号	S⁴ 43-2
精度区分	甲１

凡　例			
△	基本三角点・基準点		
▽	都市部官民境界基本三角点		
⊕	都市部官民境界基本多角点		
結　線			色
多角	一次		赤
	二次		青

要図
N

SC=1：2000

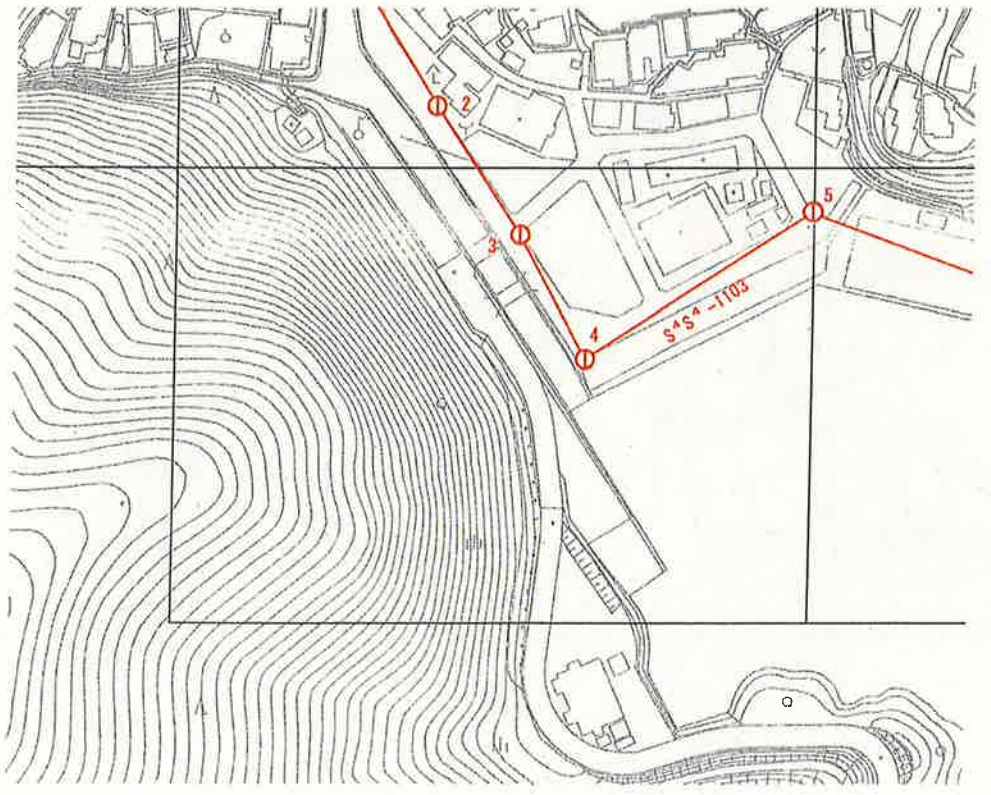

都市部官民境界基本多角点選点手簿

図郭番号	S⁴ 44-1
精度区分	甲１

凡　例			
△	基本三角点・基準点		
▽	都市部官民境界基本三角点		
①	都市部官民境界基本多角点		
結　線			色
多角	一次		赤
	二次		青

要図

N

SC=1：2000

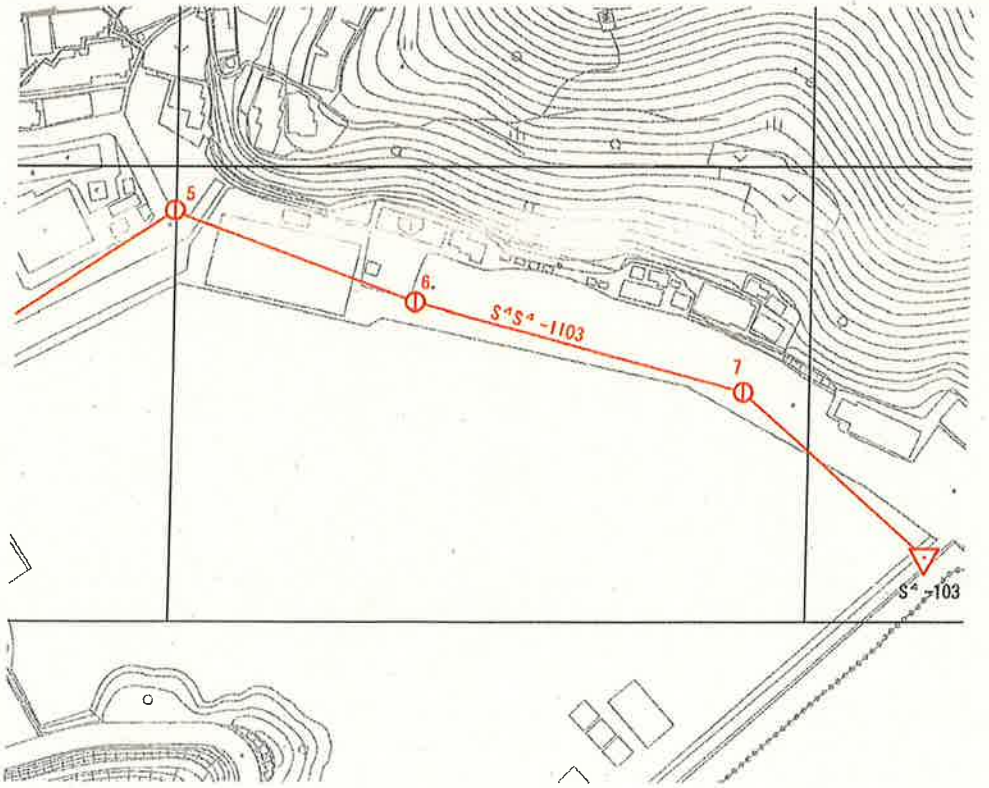

都市部官民境界基本多角点選点手簿

図郭番号	C5 32-2
精度区分	甲1

凡　例			
△	基本三角点・基準点		
▽	都市部官民境界基本三角点		
①	都市部官民境界基本多角点		
結　線			色
多角	一次		赤
	二次		青

要図
N

SC=1：2000

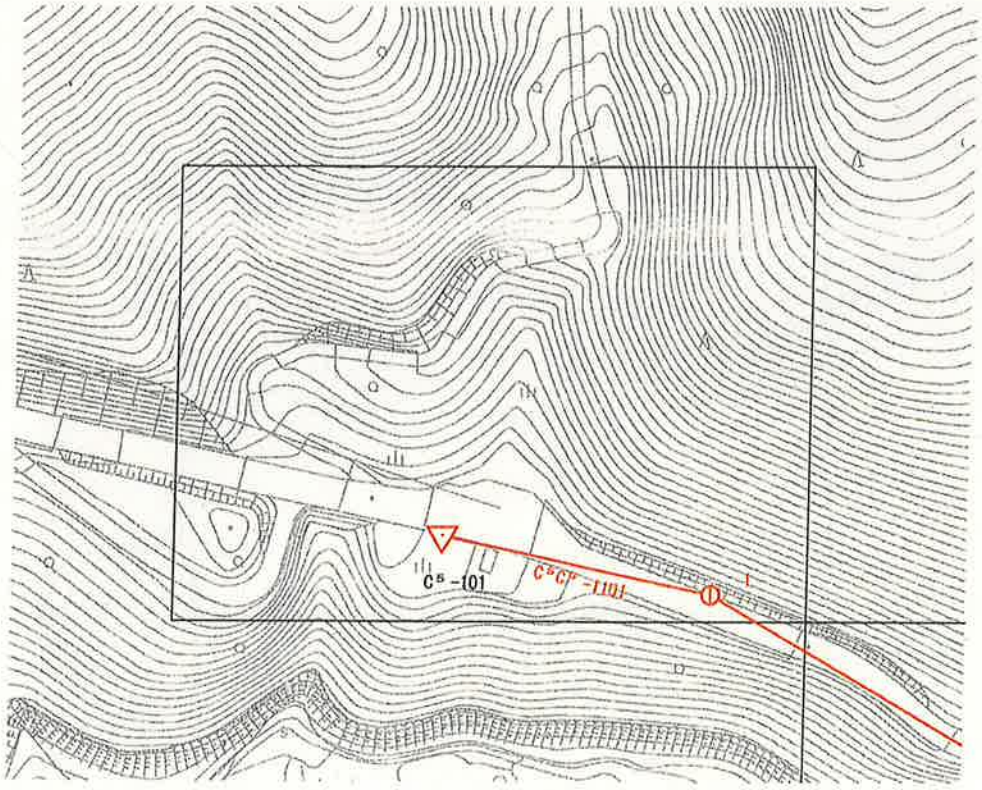

都市部官民境界基本多角点選点手簿

図郭番号	C⁵ 33-3
精度区分	甲１

凡　例			
△	基本三角点・基準点		
▽	都市部官民境界基本三角点		
①	都市部官民境界基本多角点		
結　線			色
多角	一次		赤
	二次		青

要図
N

SC=1：2000

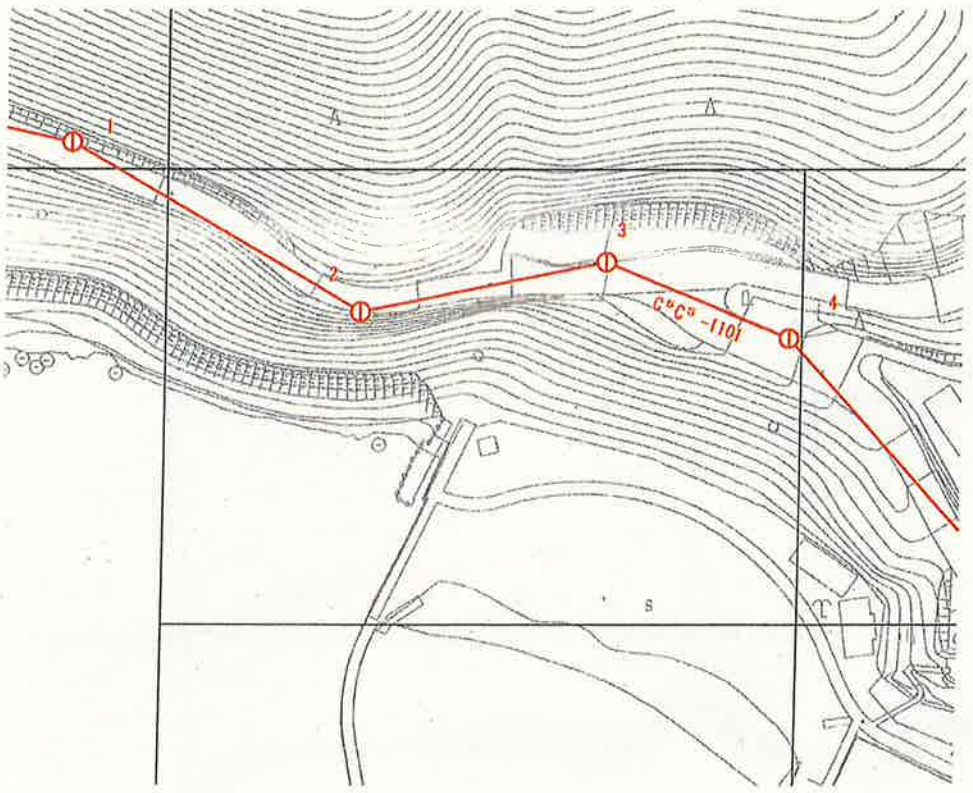

都市部官民境界基本多角点選点手簿

図郭番号	C⁵ 33-4
精度区分	甲１

凡　例		
△	基本三角点・基準点	
▽	都市部官民境界基本三角点	
①	都市部官民境界基本多角点	
結　線		色
多角	一次	赤
	二次	青

要図
N

SC=1：2000

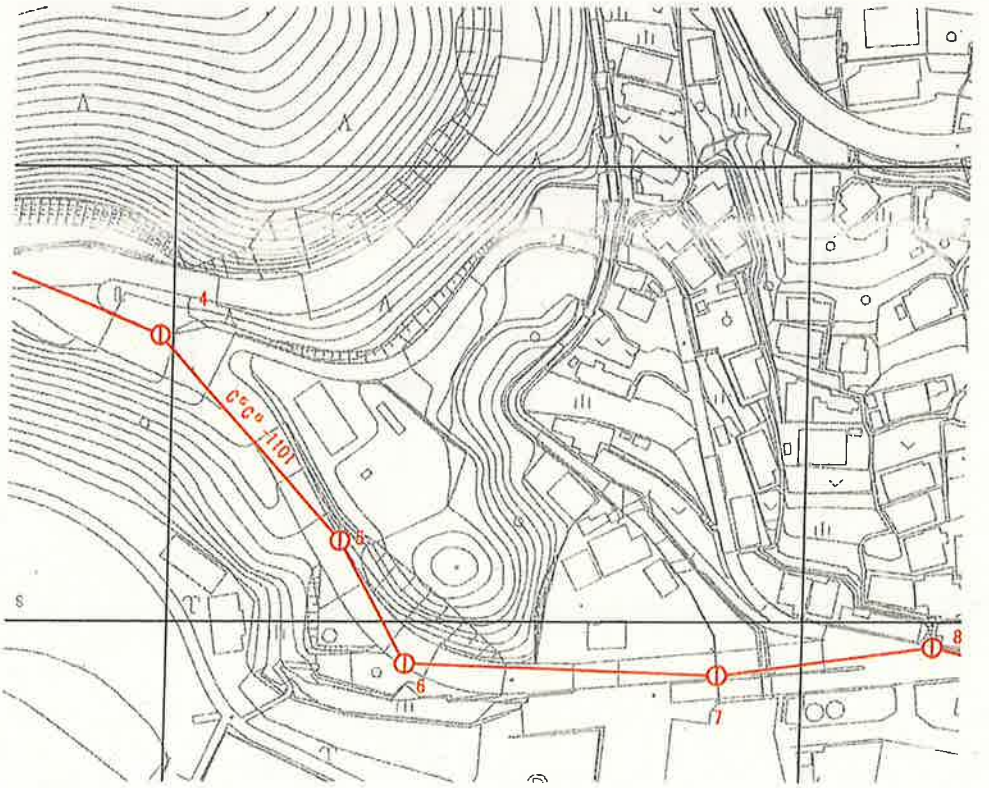

都市部官民境界基本多角点選点手簿

図郭番号	C5-43-2
精度区分	甲1

凡　例			
△	基本三角点・基準点		
▽	都市部官民境界基本三角点		
①	都市部官民境界基本多角点		
結　線			色
多角	一次	———	赤
	二次	———	青

要図

N

SC=1：2000

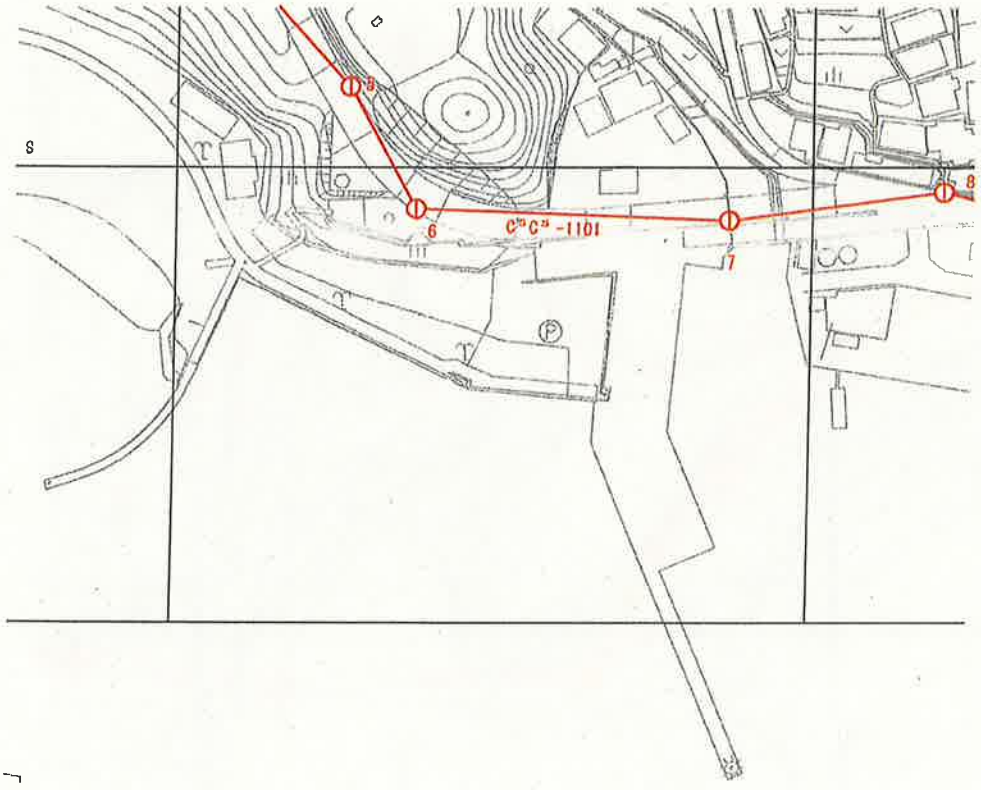

都市部官民境界基本多角点選点手簿

図郭番号	C5 44-1
精度区分	甲1

凡　例			
△	基本三角点・基準点		
▽	都市部官民境界基本三角点		
①	都市部官民境界基本多角点		
結　線			色
多角	一次		赤
	二次		青

要図
N

SC=1：2000

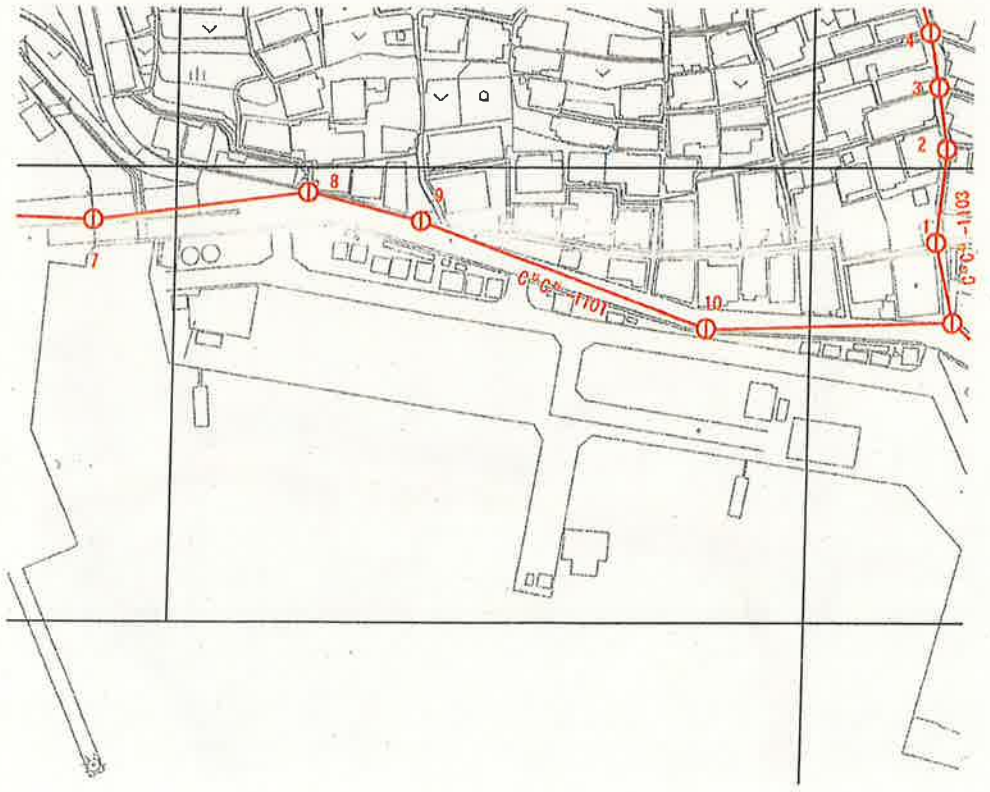

都市部官民境界基本多角点選点手簿

図郭番号	C5 34-2
精度区分	甲１

凡　例			
△	基本三角点・基準点		
▽	都市部官民境界基本三角点		
①	都市部官民境界基本多角点		
結　線			色
多角	一次		赤
	二次		青

要図
N

SC=1：2000

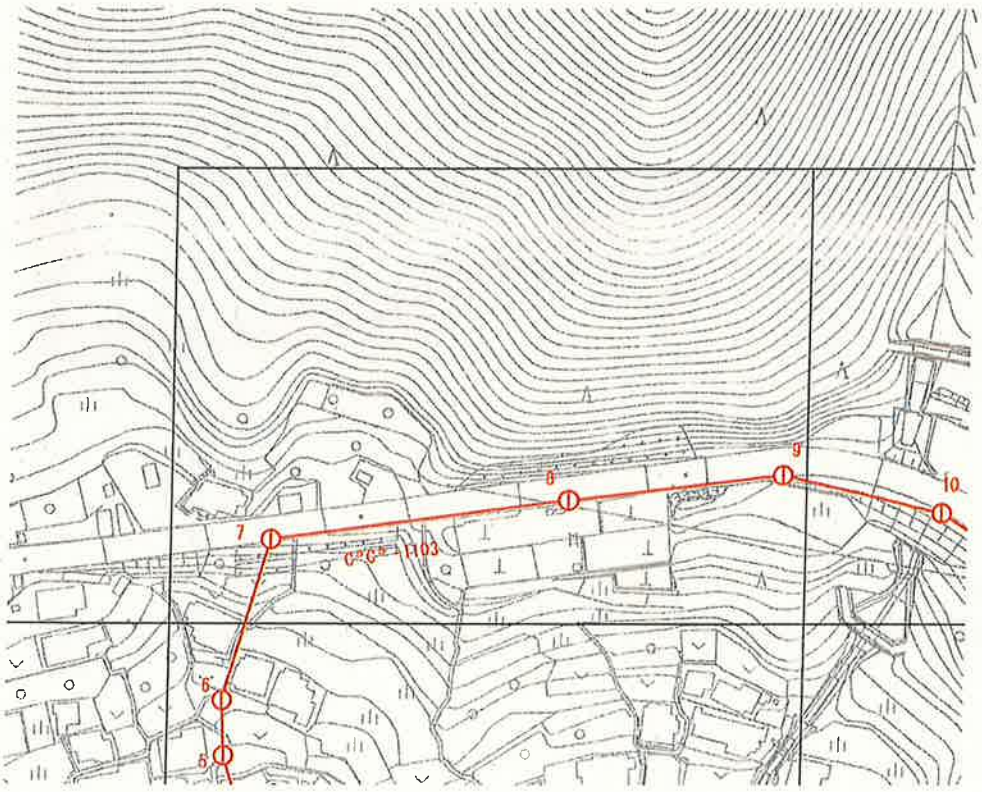

都市部官民境界基本多角点選点手簿

図郭番号	C5 34-4
精度区分	甲1

凡　例			
△	基本三角点・基準点		
▽	都市部官民境界基本三角点		
⊙	都市部官民境界基本多角点		
結　線			色
多角	一次		赤
	二次		青

要図
N

SC=1：2000

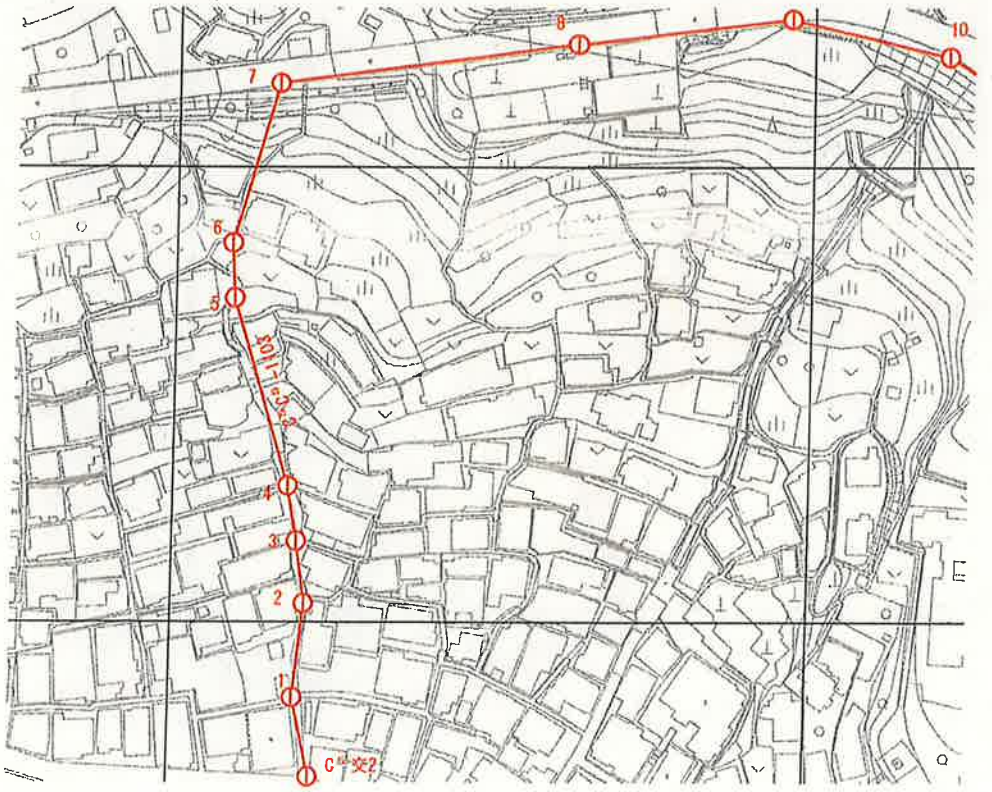

都市部官民境界基本多角点選点手簿

図郭番号	C5 44-2
精度区分	甲１

凡　例			
△	基本三角点・基準点		
▽	都市部官民境界基本三角点		
①	都市部官民境界基本多角点		
結　線			色
多角	一次		赤
	二次		青

要図
N

SC=1：2000

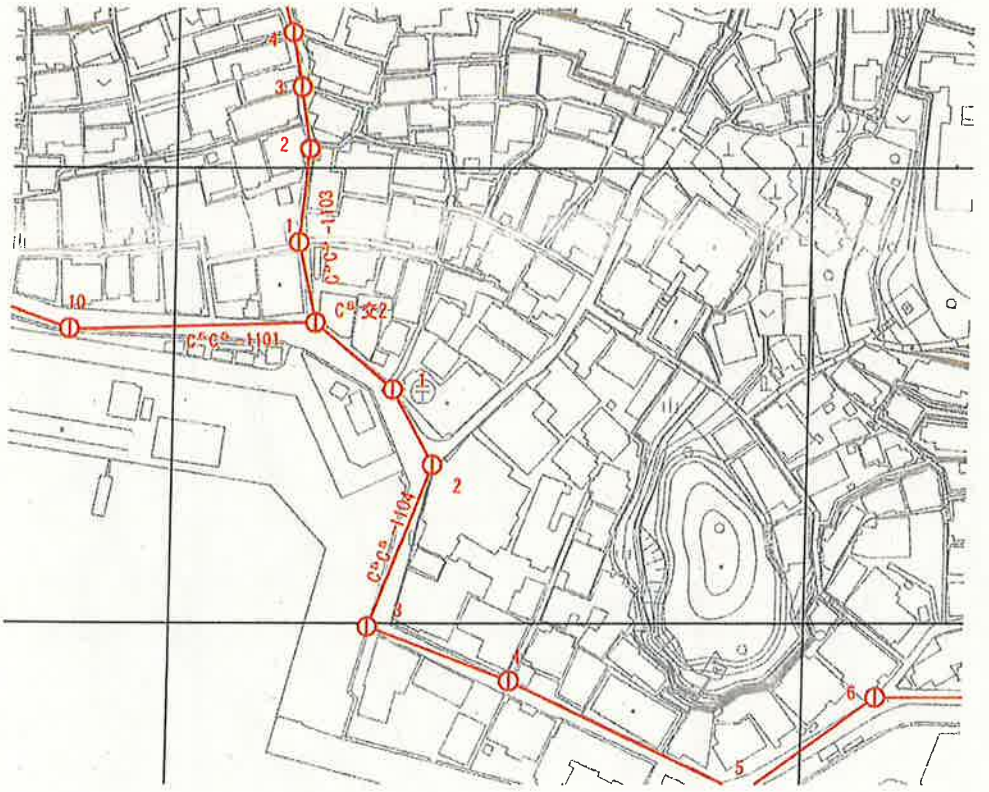

都市部官民境界基本多角点選点手簿

図郭番号	C5 44-4
精度区分	甲1

凡　例			
△	基本三角点・基準点		
▽	都市部官民境界基本三角点		
①	都市部官民境界基本多角点		
結　線			色
多角	一次		赤
	二次		青

要図
N

SC=1：2000

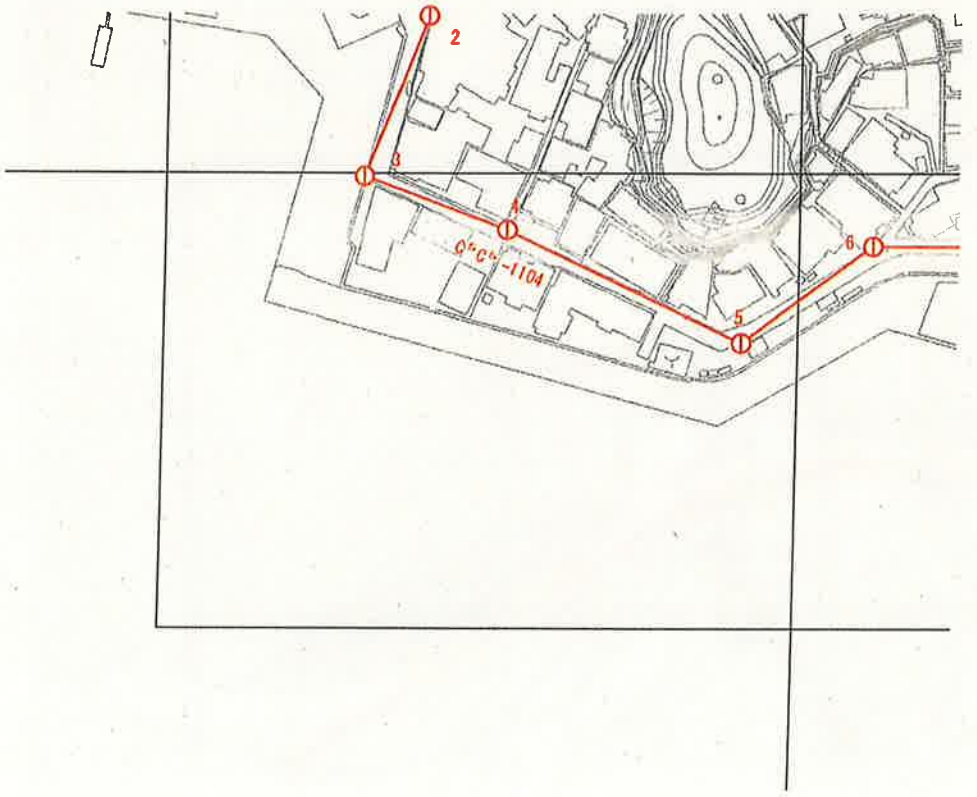

都市部官民境界基本多角点選点手簿

図郭番号	C5 35-1
精度区分	甲 1

凡　例			
△	基本三角点・基準点		
▽	都市部官民境界基本三角点		
ⓘ	都市部官民境界基本多角点		
結　線			色
多角	一次		赤
	二次		青

要図
N

SC=1：2000

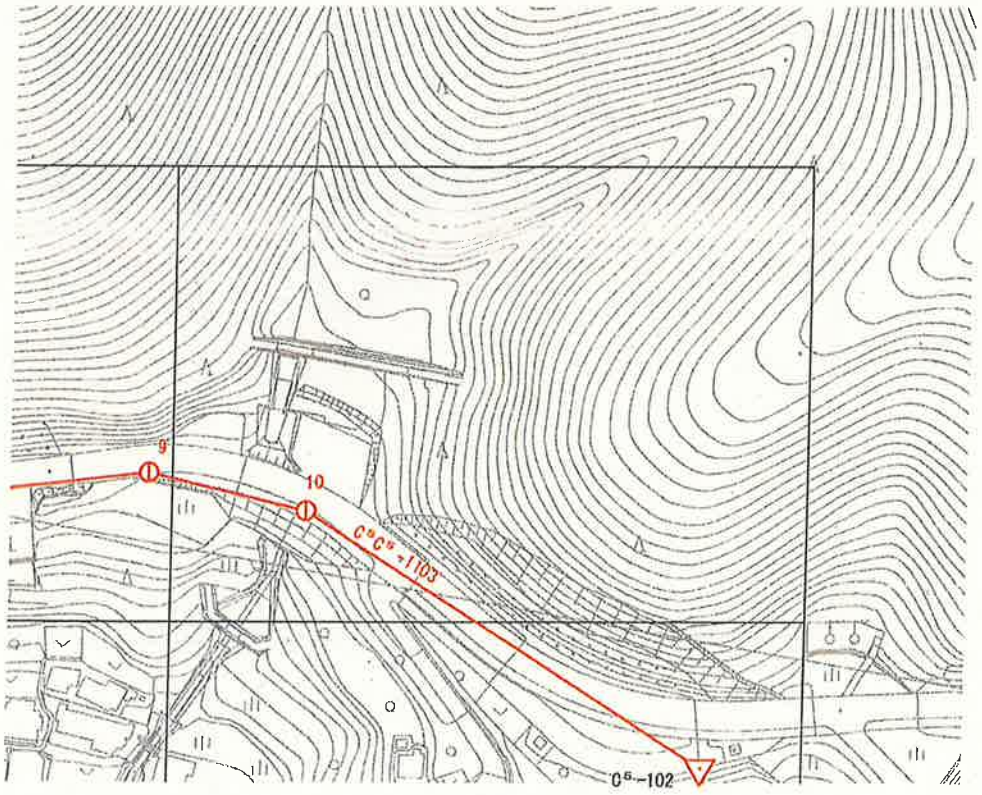

都市部官民境界基本多角点選点手簿

図郭番号	C⁵ 45-1
精度区分	甲１

凡　例		
△	基本三角点・基準点	
▽	都市部官民境界基本三角点	
⊕	都市部官民境界基本多角点	
結　線		色
多角 一次		赤
多角 二次		青

要図
N

SC=1：2000

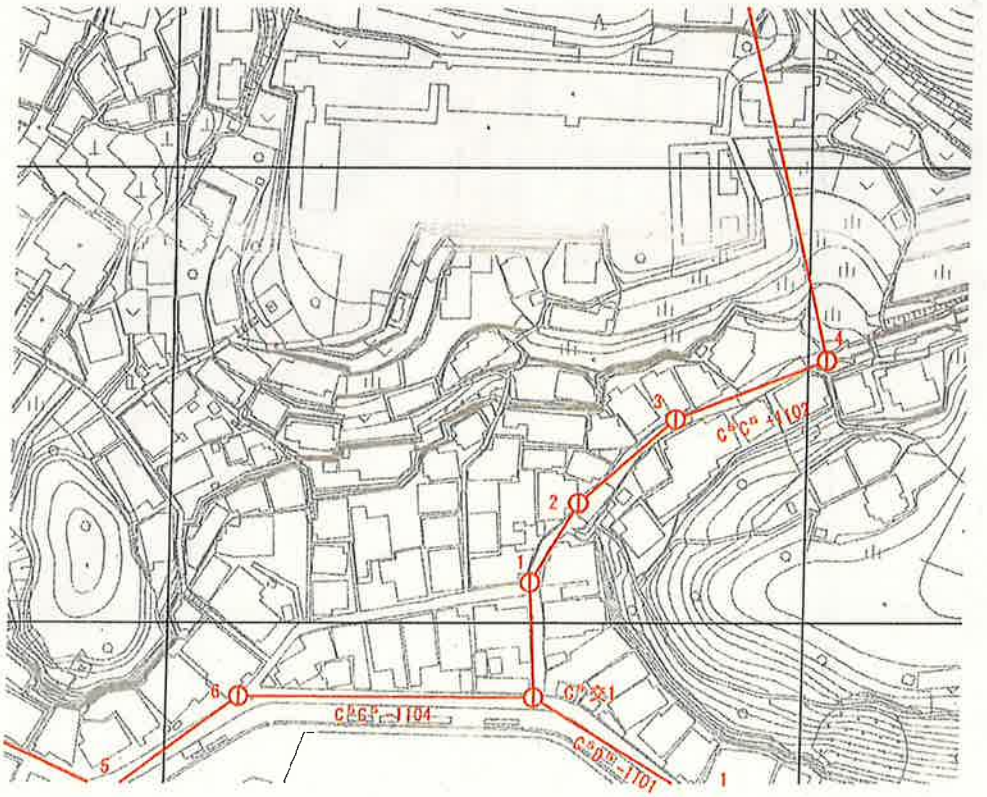

都市部官民境界基本多角点選点手簿

図郭番号	C5 45-3
精度区分	甲 1

凡　例			
△	基本三角点・基準点		
▽	都市部官民境界基本三角点		
①	都市部官民境界基本多角点		
結　線			色
多角	一次	———	赤
	二次	———	青

要図
N

SC=1：2000

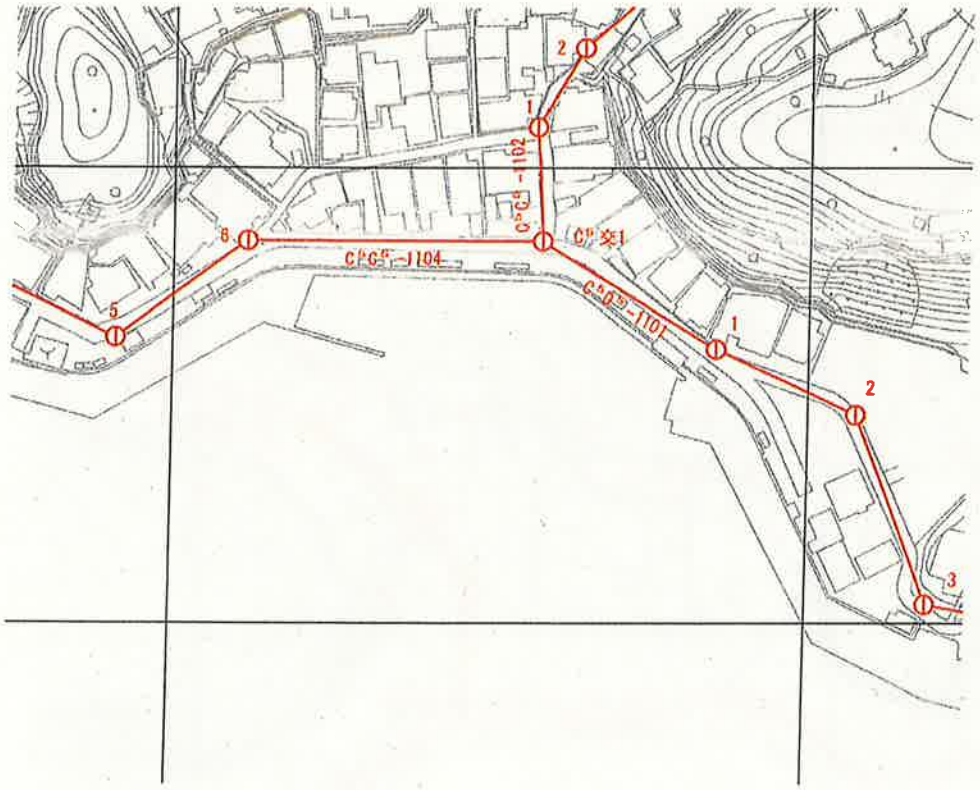

都市部官民境界基本多角点選点手簿

図郭番号	C5 45-2
精度区分	甲 1

凡　例			
△	基本三角点・基準点		
▽	都市部官民境界基本三角点		
⊕	都市部官民境界基本多角点		
結　線			色
多角	一次		赤
	二次		青

要図
N

SC=1：2000

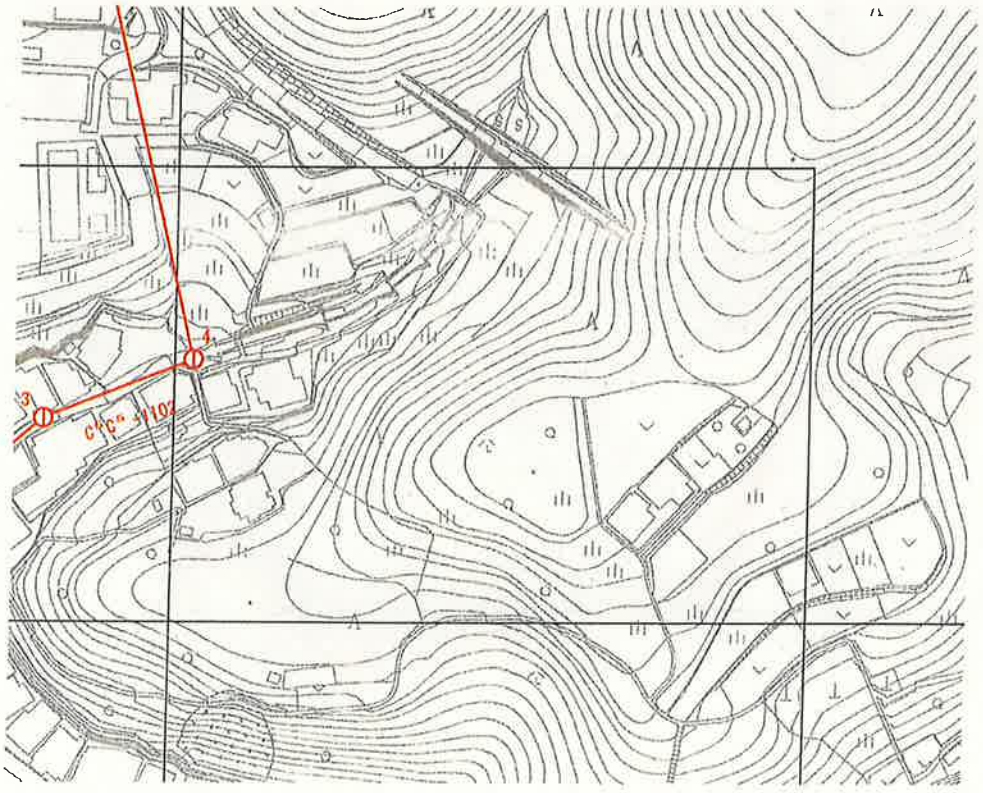

都市部官民境界基本多角点選点手簿

図郭番号	C5 45-4
精度区分	甲１

凡　例			
△	基本三角点・基準点		
▽	都市部官民境界基本三角点		
①	都市部官民境界基本多角点		
結　線			色
多角	一次		赤
	二次		青

要図
N

SC=1：2000

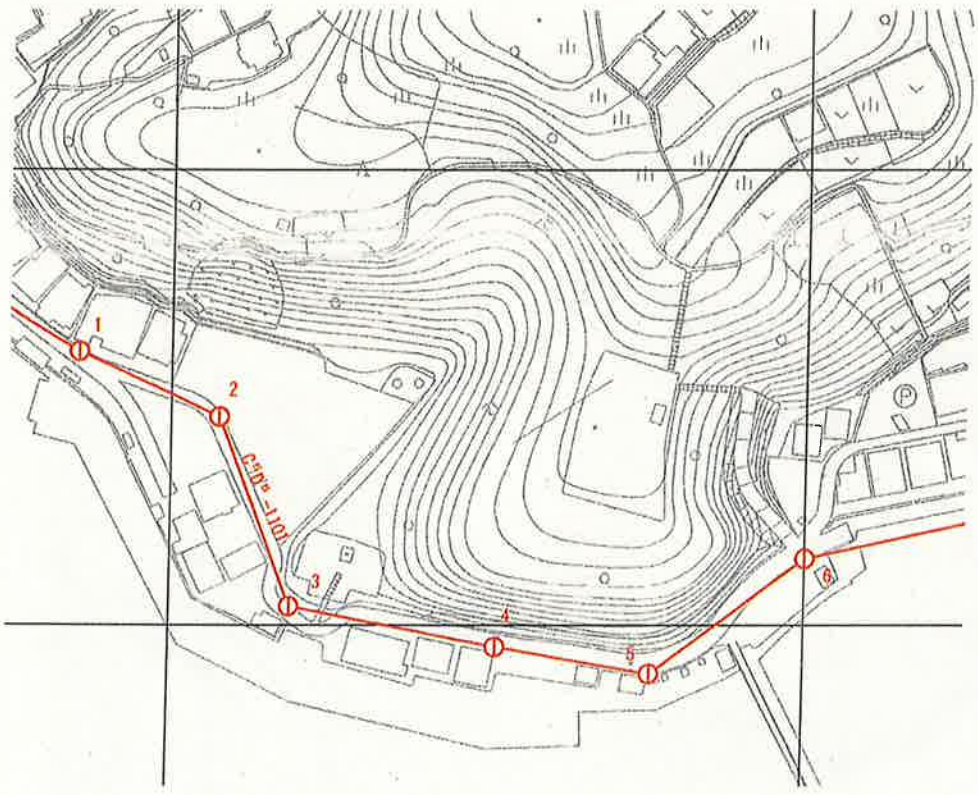

都市部官民境界基本多角点選点手簿

図郭番号	C5 55-2
精度区分	甲1

凡　例			
△	基本三角点・基準点		
▽	都市部官民境界基本三角点		
①	都市部官民境界基本多角点		
結　線			色
多角	一次		赤
	二次		青

要図
N

SC=1：2000

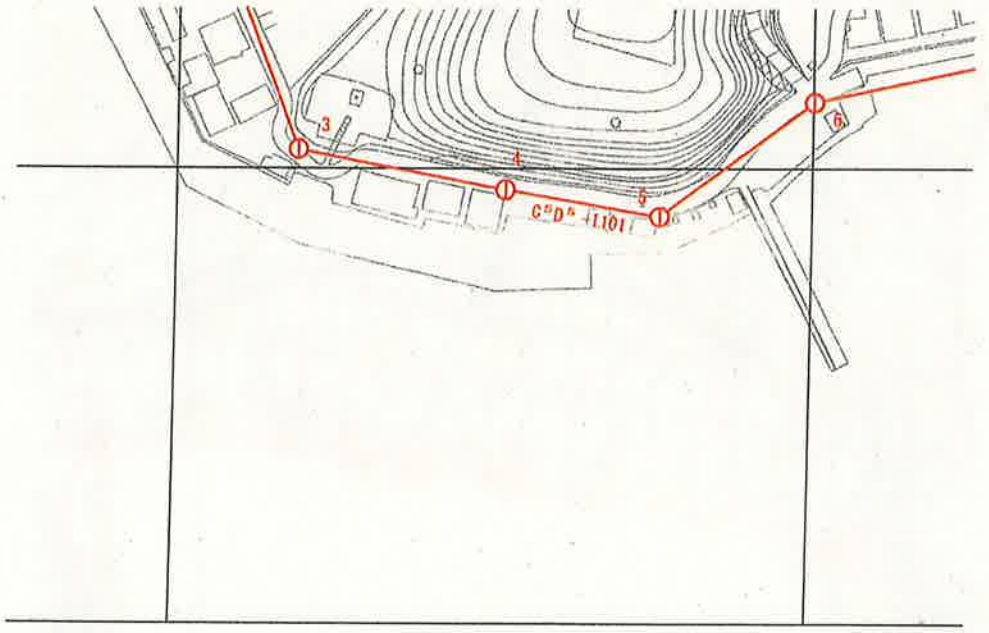

都市部官民境界基本多角点選点手簿

図郭番号	D⁵ 41-3
精度区分	甲 1

凡　例			
△	基本三角点・基準点		
▽	都市部官民境界基本三角点		
①	都市部官民境界基本多角点		
結　線			色
多角	一次		赤
	二次		青

要図
N

SC=1 : 2000

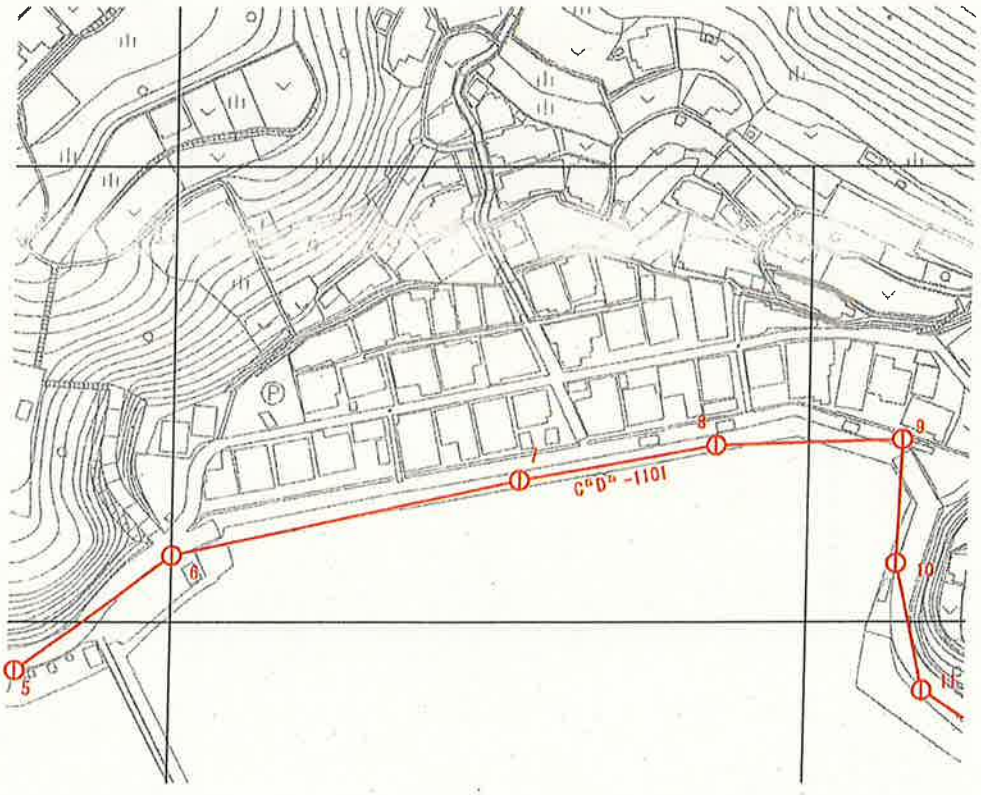

都市部官民境界基本多角点選点手簿

図郭番号	D⁵ 41-4
精度区分	甲１

凡　例			
△	基本三角点・基準点		
▽	都市部官民境界基本三角点		
⊙	都市部官民境界基本多角点		
結　線			色
多角	一次		赤
	二次		青

要図
N

SC=1：2000

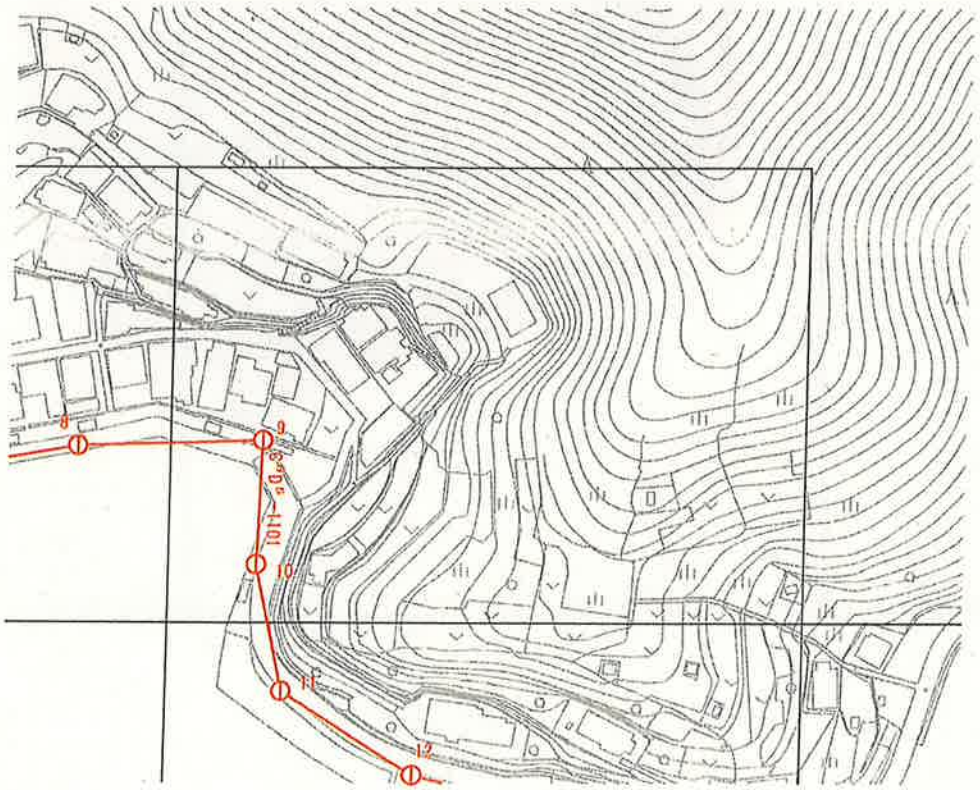

都市部官民境界基本多角点選点手簿

図郭番号	D⁶ 51-2
精度区分	甲１

凡　例			
△	基本三角点・基準点		
▽	都市部官民境界基本三角点		
①	都市部官民境界基本多角点		
結　線			色
多角	一次		赤
	二次		青

要図
N

SC=1：2000

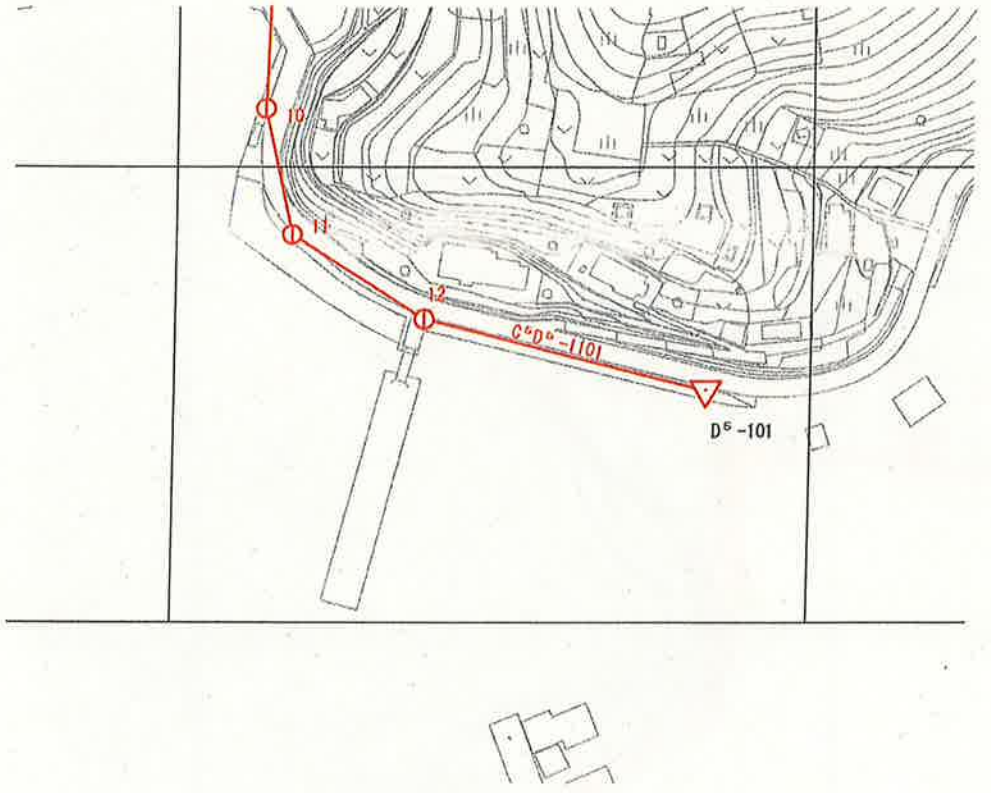

都市部官民境界基本多角点選点手簿

図郭番号	P⁴33-4
精度区分	甲１

凡　例			
△	基本三角点・基準点		
▽	都市部官民境界基本三角点		
⊕	都市部官民境界基本多角点		
結　線			色
多角	一次	———	赤
	二次	———	青

要図
N

SC=1：2000



都市部官民境界基本多角点選点手簿

図郭番号	P434-3
精度区分	甲1

凡　例			
△	基本三角点・基準点		
▽	都市部官民境界基本三角点		
①	都市部官民境界基本多角点		
結　線			色
多角	一次		赤
	二次		青

要図

N

SC=1：2000

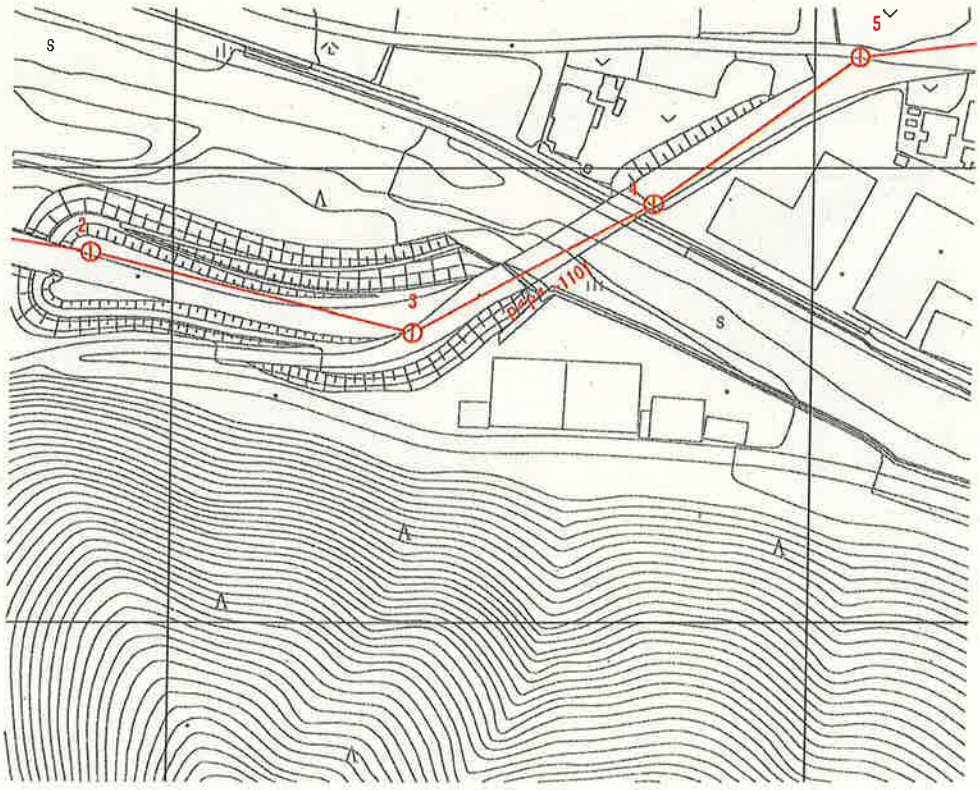

都市部官民境界基本多角点選点手簿

図郭番号	P434-2
精度区分	甲1

凡　例		
△	基本三角点・基準点	
▽	都市部官民境界基本三角点	
①	都市部官民境界基本多角点	
結　線		色
多角	一次	赤
	二次	青

要図
N

SC=1：2000

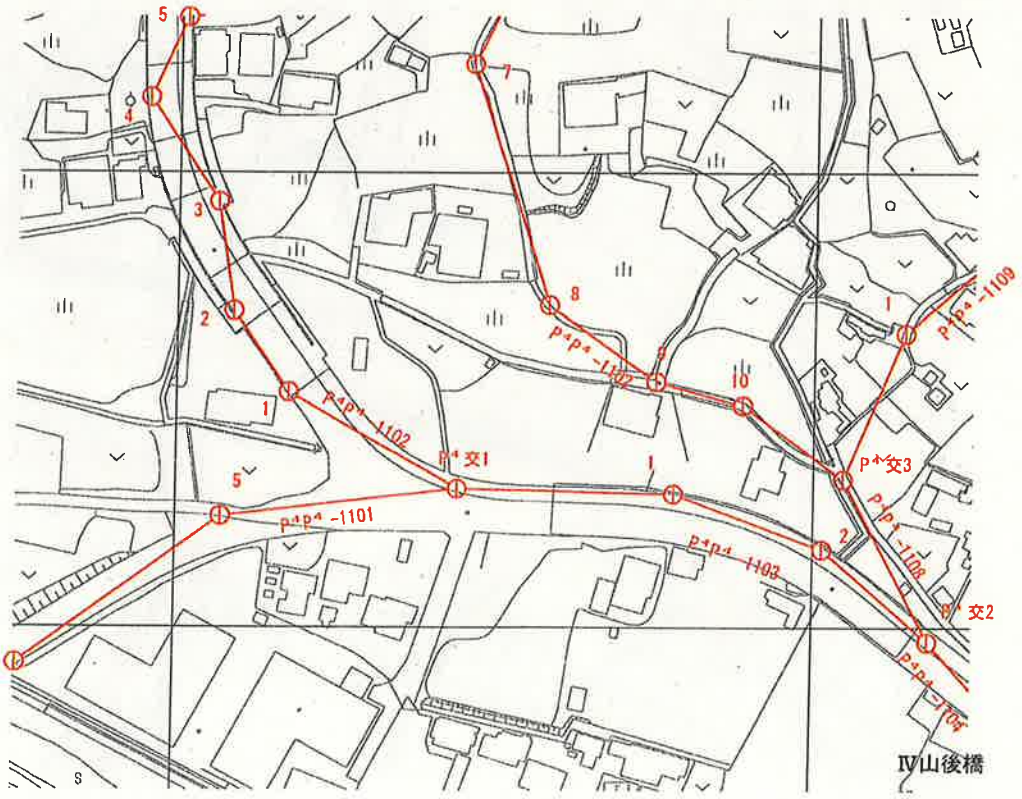

都市部官民境界基本多角点選点手簿

図郭番号	P4-24-3
精度区分	甲1

凡　例			
△	基本三角点・基準点		
▽	都市部官民境界基本三角点		
⊕	都市部官民境界基本多角点		
結　線			色
多角	一次		赤
	二次		青

要図
N

SC=1：2000

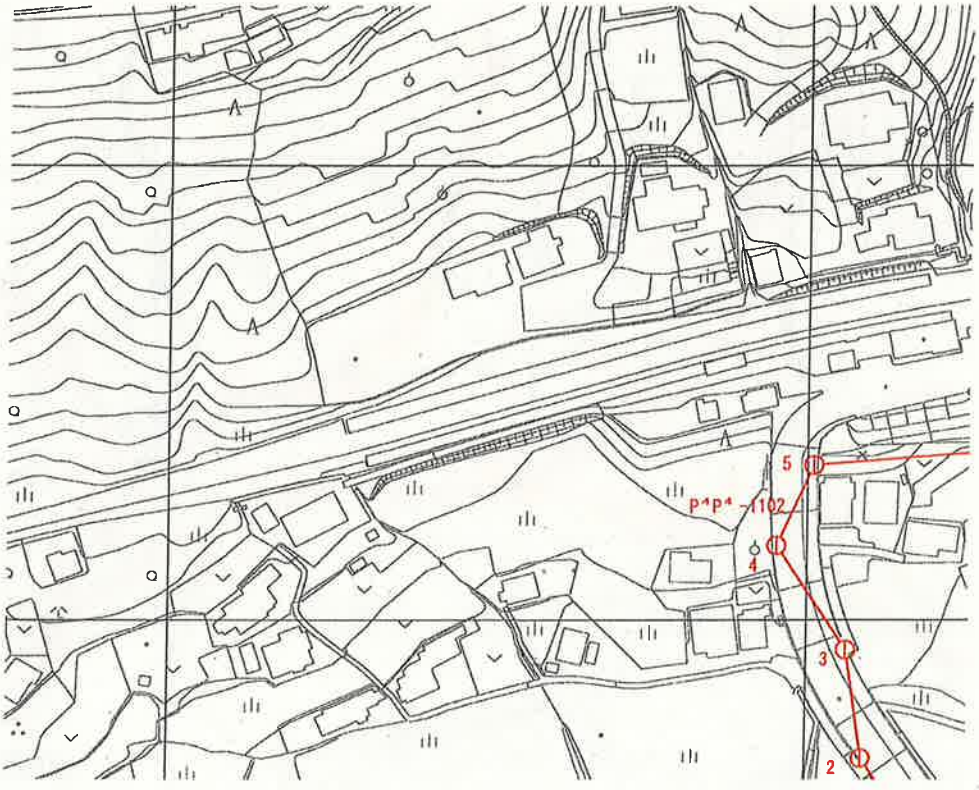

都市部官民境界基本多角点選点手簿

図郭番号	P4-24-4
精度区分	甲1

凡　例			
△	基本三角点・基準点		
▽	都市部官民境界基本三角点		
ⓘ	都市部官民境界基本多角点		
結　線			色
多角	一次		赤
	二次		青

要図
N

SC=1：2000

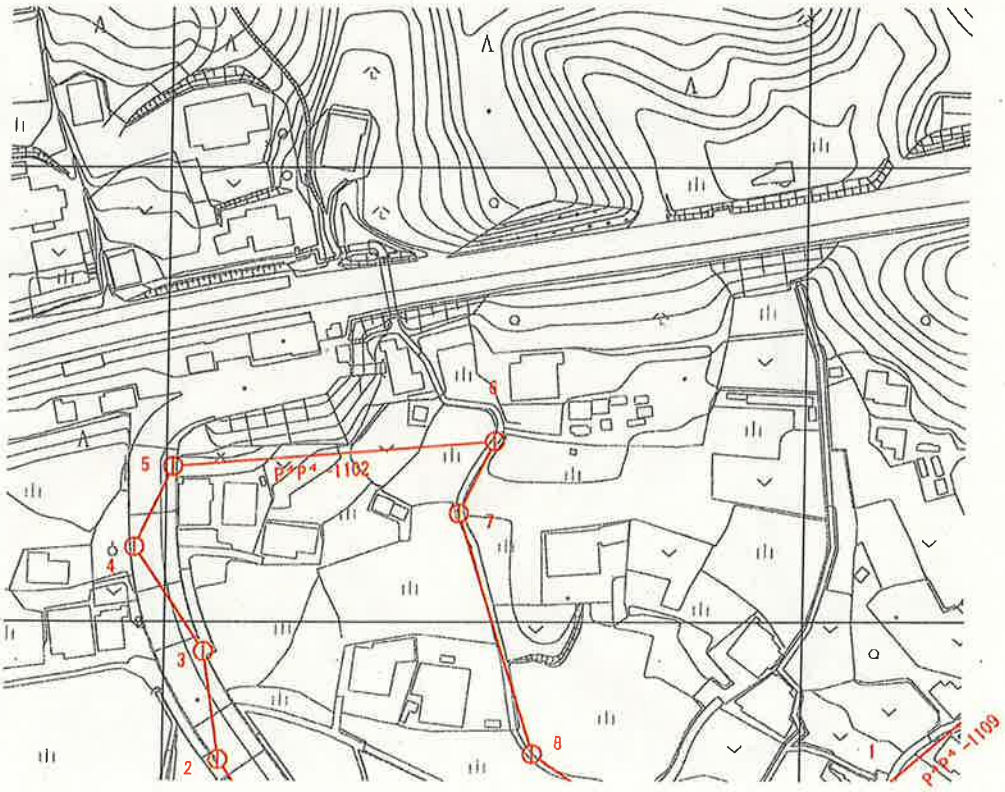

都市部官民境界基本多角点選点手簿

図郭番号	P4-25-3
精度区分	甲1

凡　例			
△	基本三角点・基準点		
▽	都市部官民境界基本三角点		
①	都市部官民境界基本多角点		
結　線			色
多角	一次		赤
	二次		青

要図
N

SC=1：2000

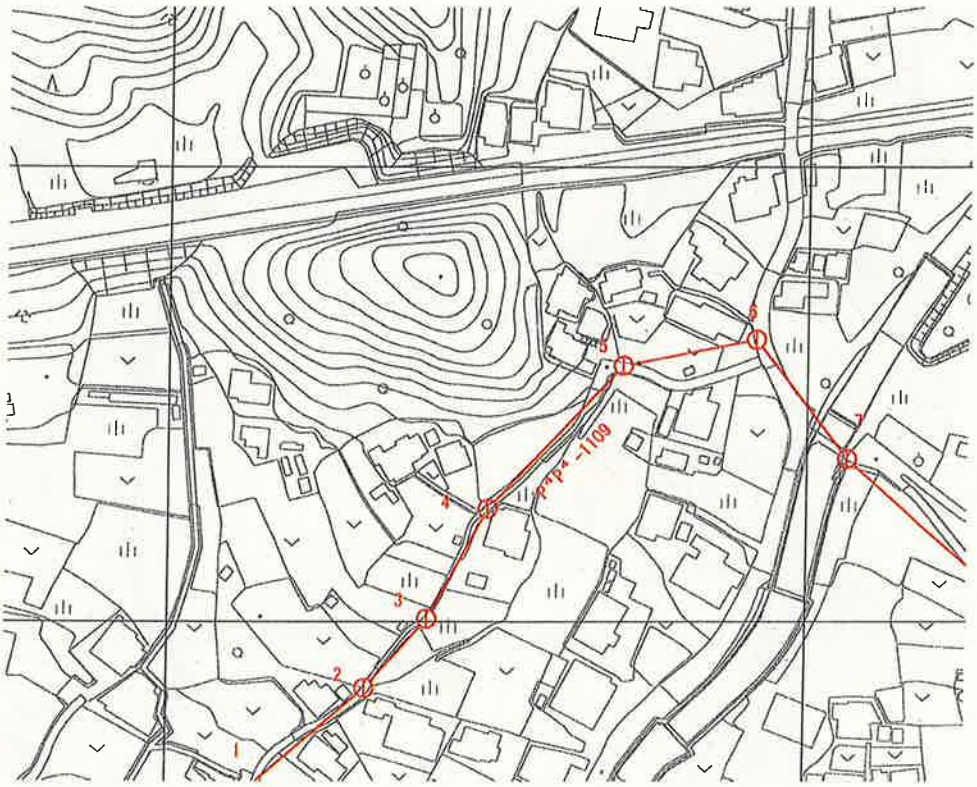

都市部官民境界基本多角点選点手簿

図郭番号	P4-35-1
精度区分	甲１

凡　例		
△	基本三角点・基準点	
▽	都市部官民境界基本三角点	
①	都市部官民境界基本多角点	
結　線		色
多角	一次	赤
	二次	青

要図
N

SC=1：2000

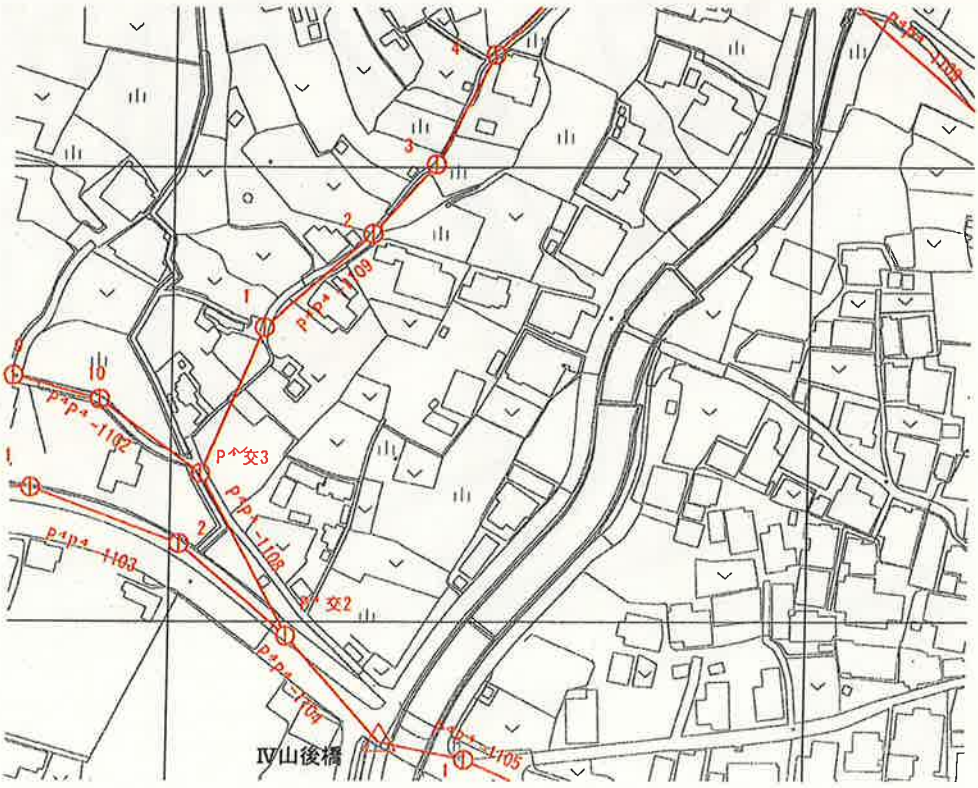

都市部官民境界基本多角点選点手簿

図郭番号	P435-3
精度区分	甲1

凡　例			
△	基本三角点・基準点		
▽	都市部官民境界基本三角点		
①	都市部官民境界基本多角点		
結　線			色
多角	一次		赤
	二次		青

要図
N

SC=1：2000

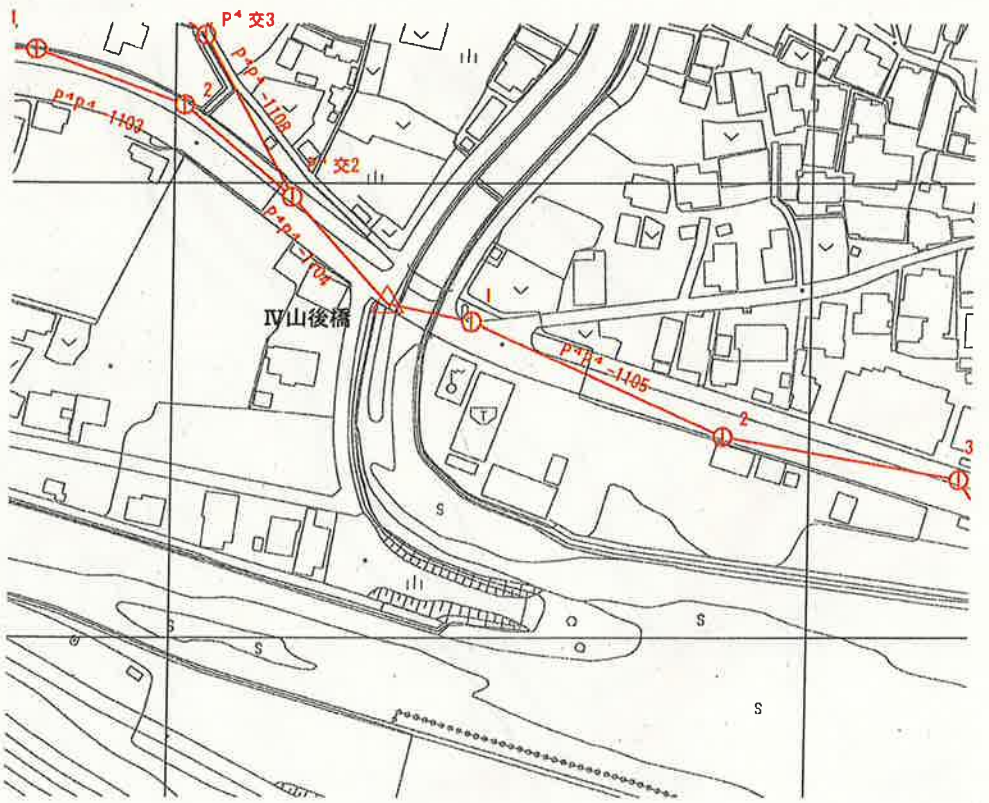

都市部官民境界基本多角点選点手簿

図郭番号	P⁴25-4
精度区分	甲１

凡　　例			
△	基本三角点・基準点		
▽	都市部官民境界基本三角点		
⦶	都市部官民境界基本多角点		
結　　線			色
多角	一次	——	赤
	二次	——	青

要図

SC=1：2000

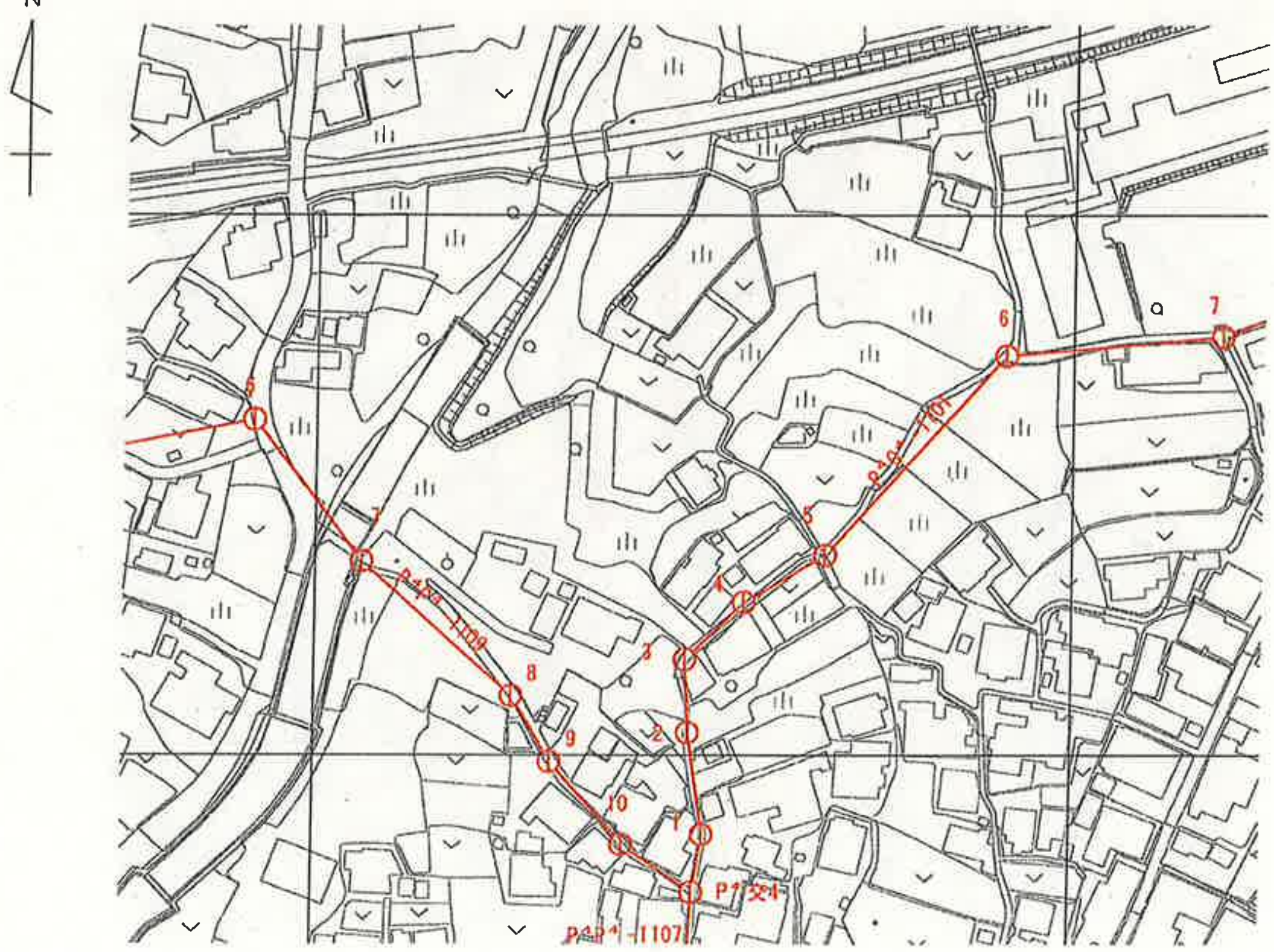

都市部官民境界基本多角点選点手簿

図郭番号	P-35-2
精度区分	甲１

凡　例			
△	基本三角点・基準点		
▽	都市部官民境界基本三角点		
ⓘ	都市部官民境界基本多角点		
結　線			色
多角	一次		赤
	二次		青

要図

N

SC=1：2000

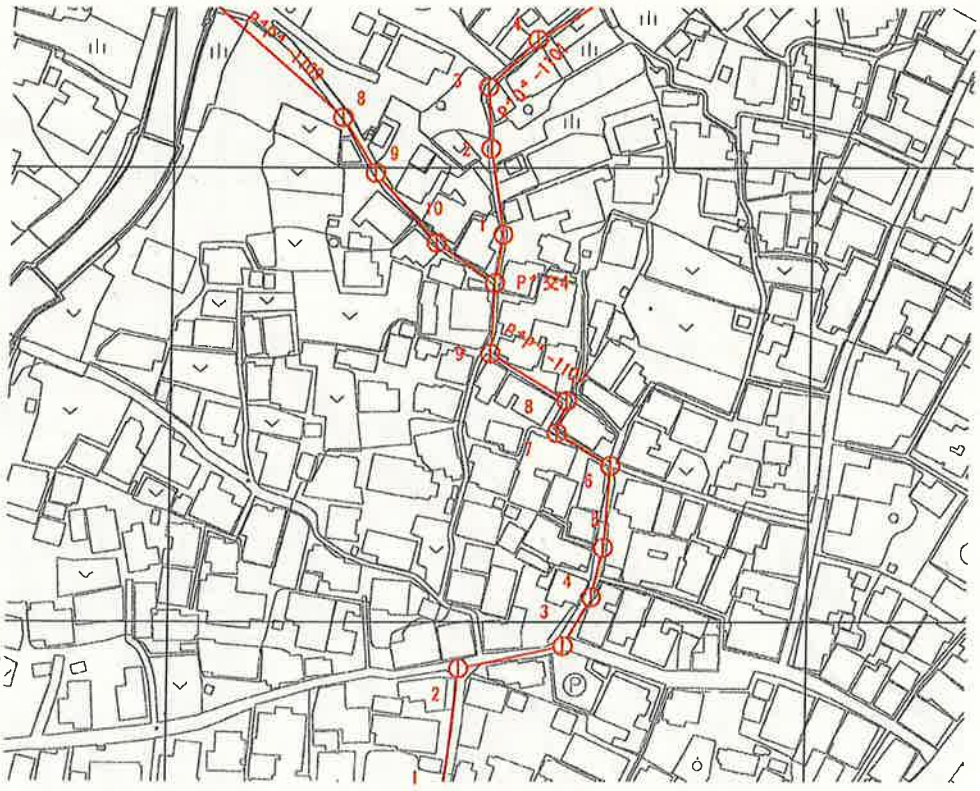

都市部官民境界基本多角点選点手簿

図郭番号	P435-4
精度区分	甲1

凡　例			
△	基本三角点・基準点		
▽	都市部官民境界基本三角点		
①	都市部官民境界基本多角点		
結　線			色
多角	一次		赤
	二次		青

要図
N

SC=1：2000

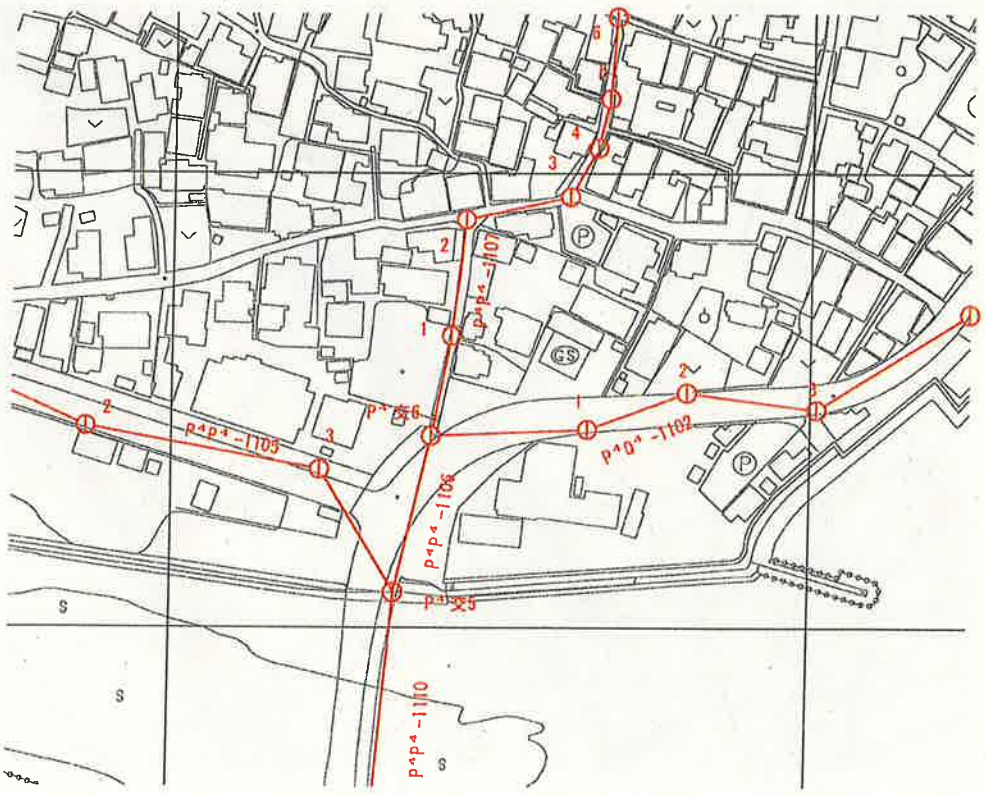

都市部官民境界基本多角点選点手簿

図郭番号	Q421-3
精度区分	甲1

凡　例			
△	基本三角点・基準点		
▽	都市部官民境界基本三角点		
⊙	都市部官民境界基本多角点		
結　線			色
多角	一次		赤
	二次		青

要図
N

SC=1：2000

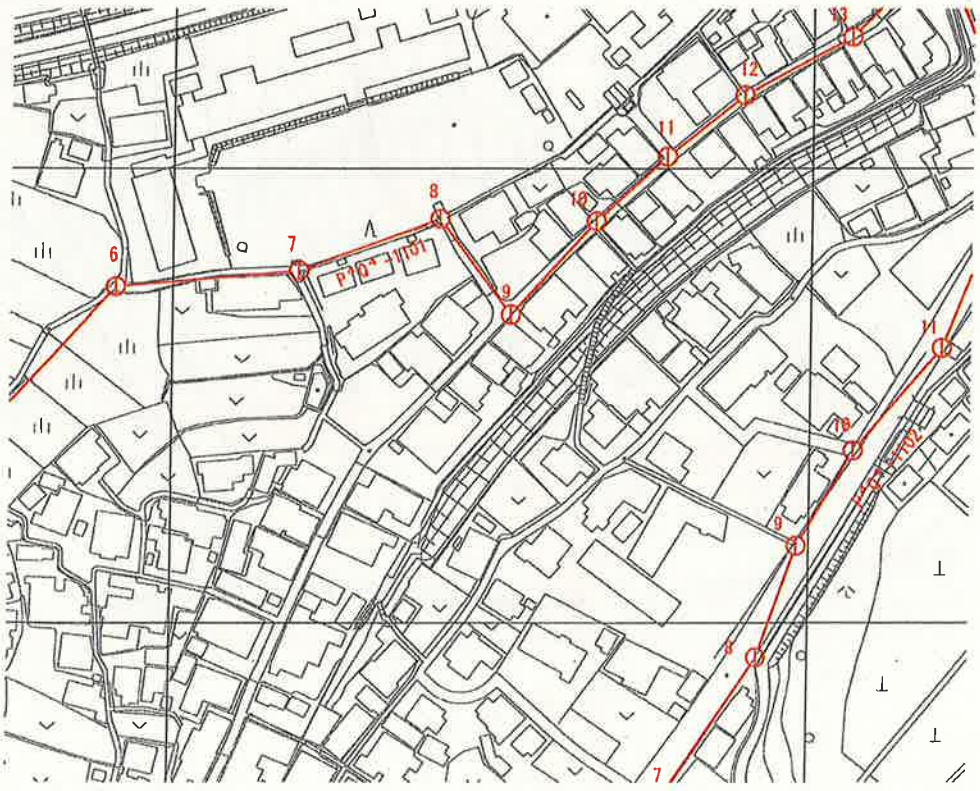

都市部官民境界基本多角点選点手簿

図郭番号	Q421-1
精度区分	甲1

凡　例			
△	基本三角点・基準点		
▽	都市部官民境界基本三角点		
①	都市部官民境界基本多角点		
結　線			色
多角	一次		赤
	二次		青

要図
N

SC=1：2000

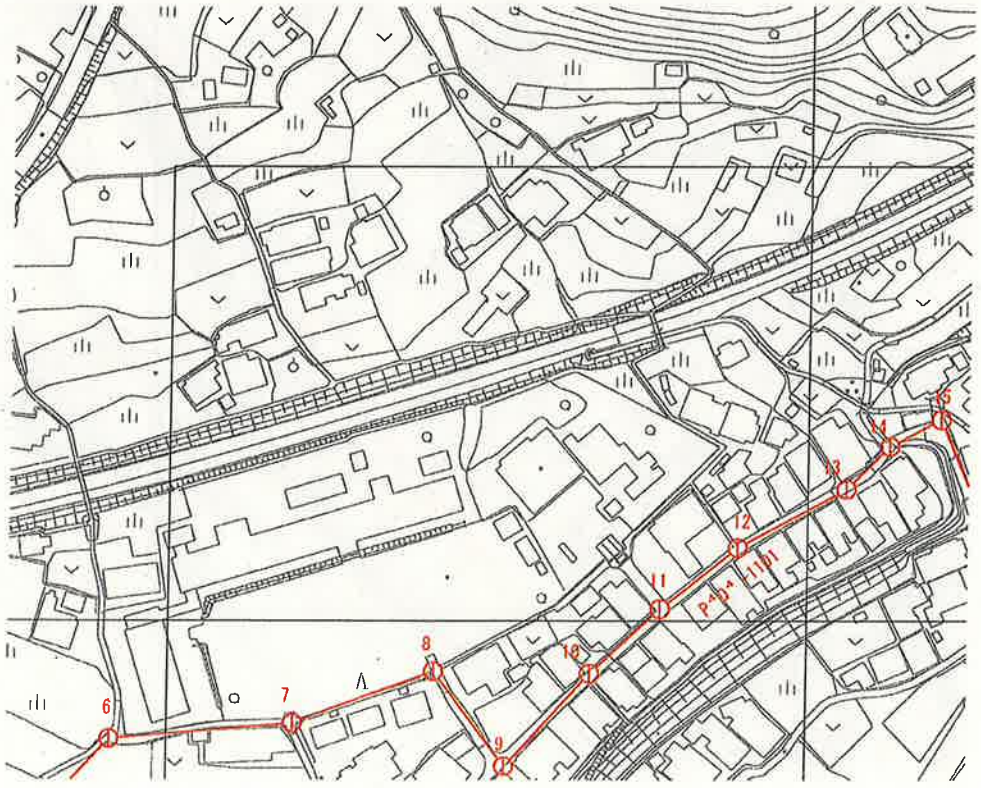

都市部官民境界基本多角点選点手簿

図郭番号	Q4-31-1
精度区分	甲1

凡　例			
△	基本三角点・基準点		
▽	都市部官民境界基本三角点		
⊙	都市部官民境界基本多角点		
結　線			色
多角	一次		赤
	二次		青

要図
N

SC=1：2000

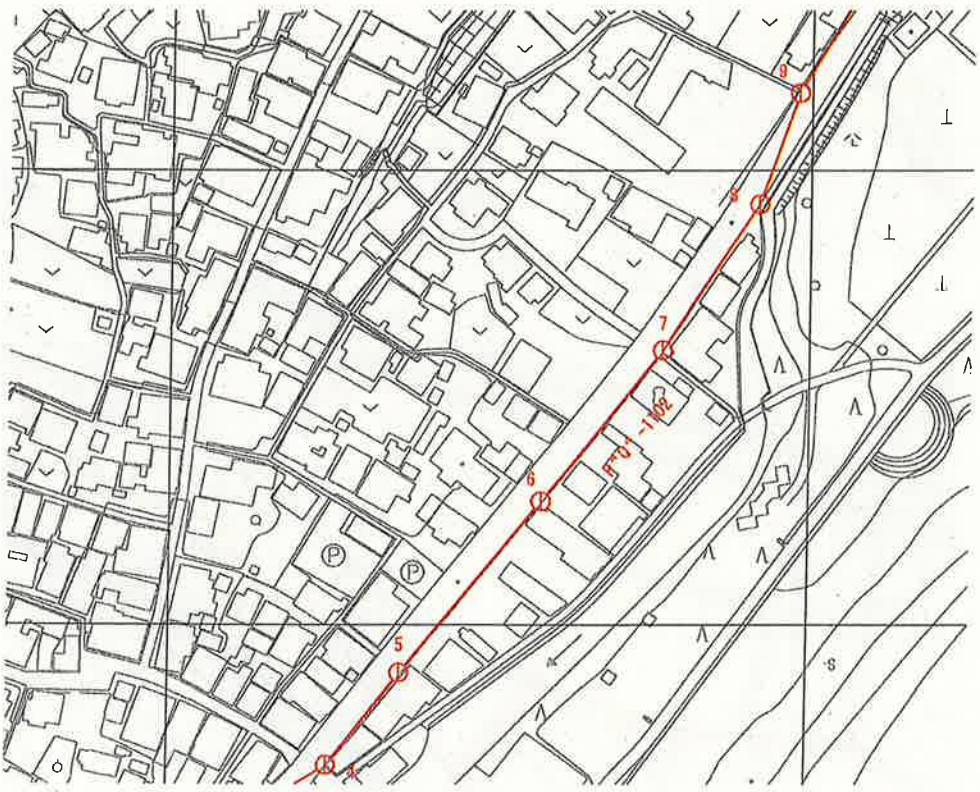

都市部官民境界基本多角点選点手簿

図郭番号	Q⁴31-3
精度区分	甲 1

凡例			
△	基本三角点・基準点		
▽	都市部官民境界基本三角点		
⦶	都市部官民境界基本多角点		
結線			色
多角	一次	———	赤
	二次	———	青

要図

SC=1 : 2000

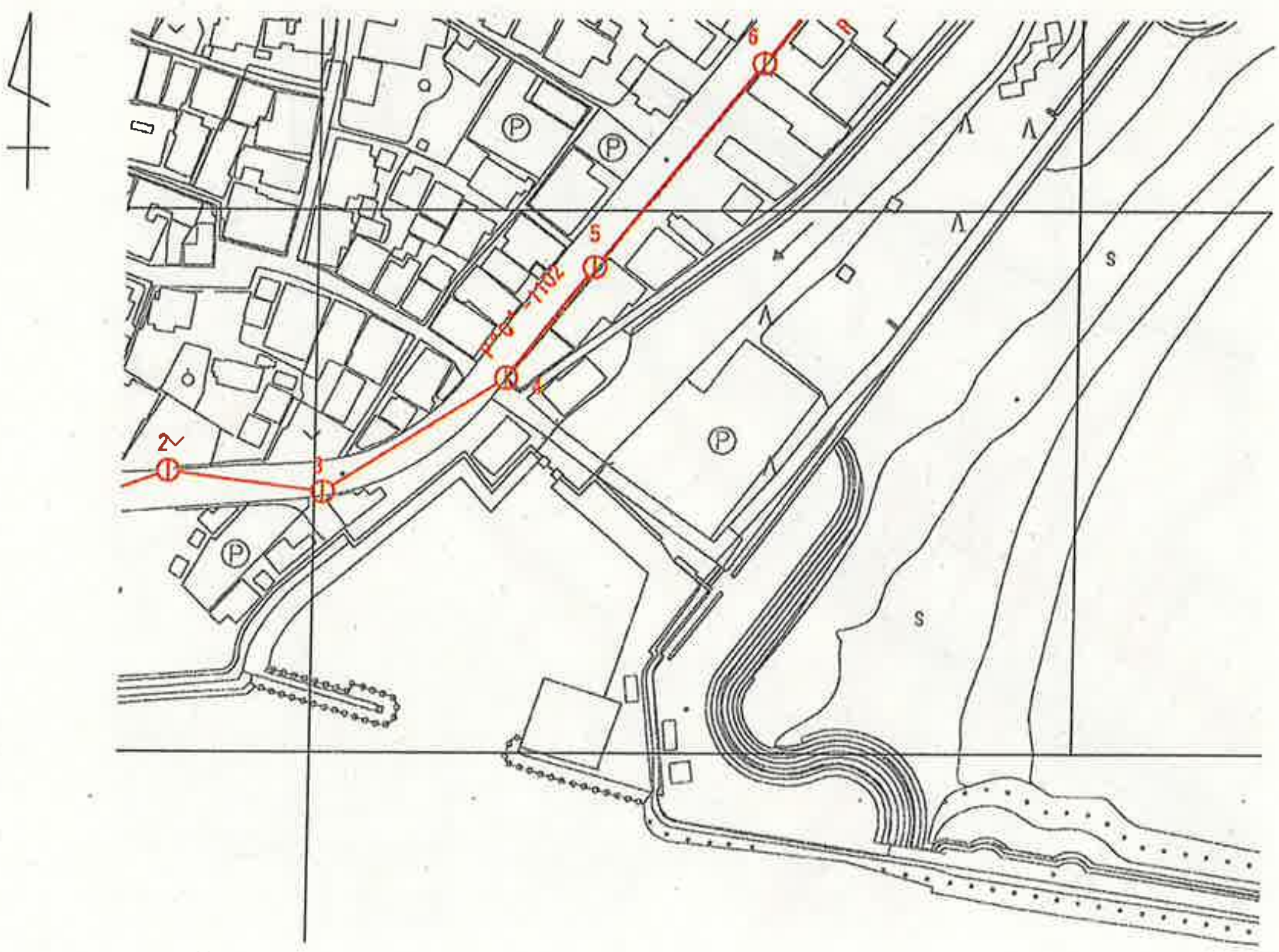

都市部官民境界基本多角点選点手簿

図郭番号	0421-2
精度区分	甲1

凡　例			
△	基本三角点・基準点		
▽	都市部官民境界基本三角点		
⊙	都市部官民境界基本多角点		
結　線			色
多角	一次		赤
	二次		青

要図
N

SC=1：2000

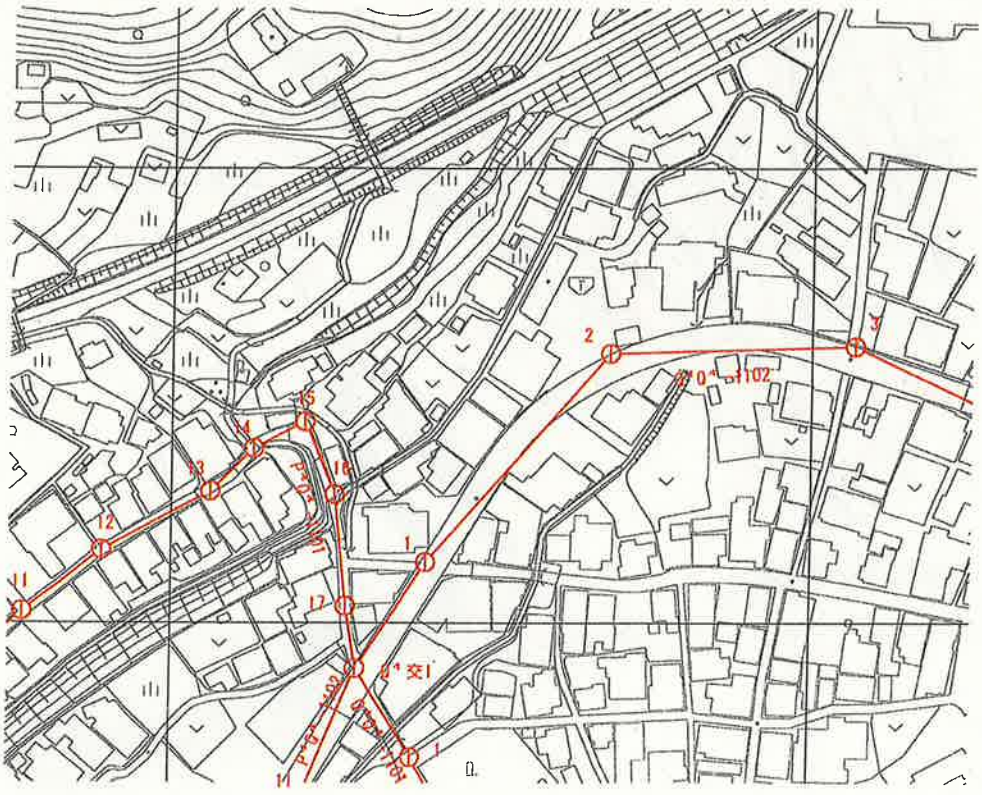

都市部官民境界基本多角点選点手簿

図郭番号	Q⁴21-4
精度区分	甲１

凡　例			
△	基本三角点・基準点		
▽	都市部官民境界基本三角点		
ⓘ	都市部官民境界基本多角点		
結　線			色
多角	一次		赤
	二次		青

要図
N

SC=1：2000

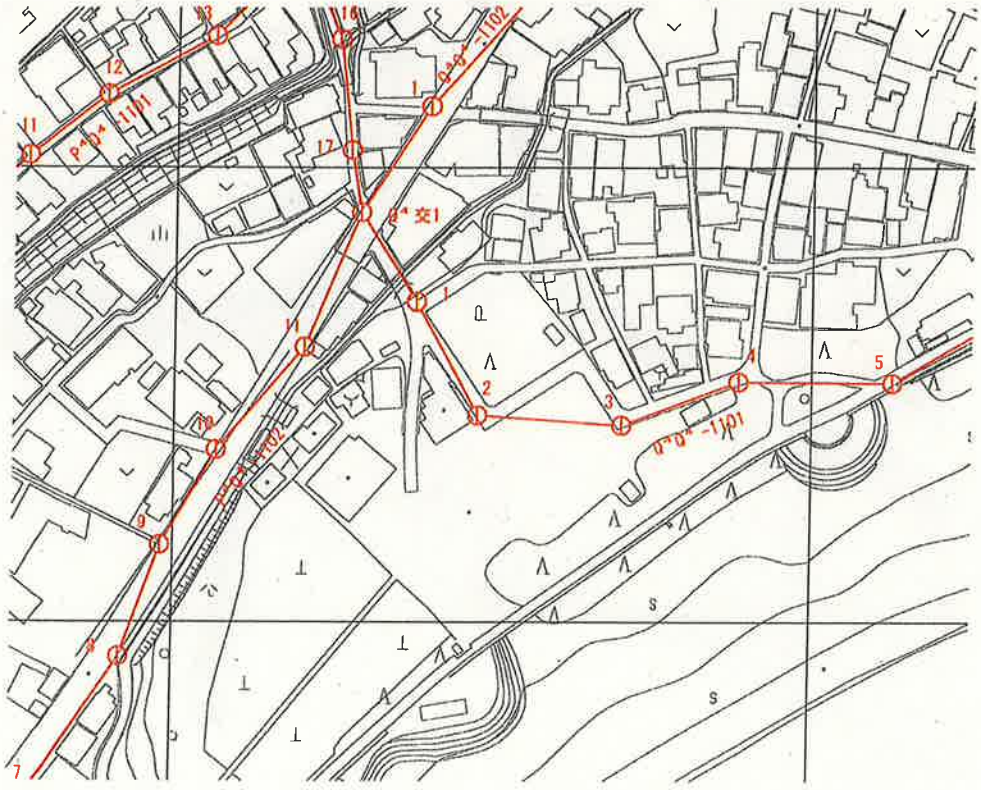

都市部官民境界基本多角点選点手簿

図郭番号	Q⁴22-3
精度区分	甲１

凡　例			
△	基本三角点・基準点		
▽	都市部官民境界基本三角点		
⊕	都市部官民境界基本多角点		
結　線			色
多角	一次		赤
	二次		青

要図
N

SC=1：2000

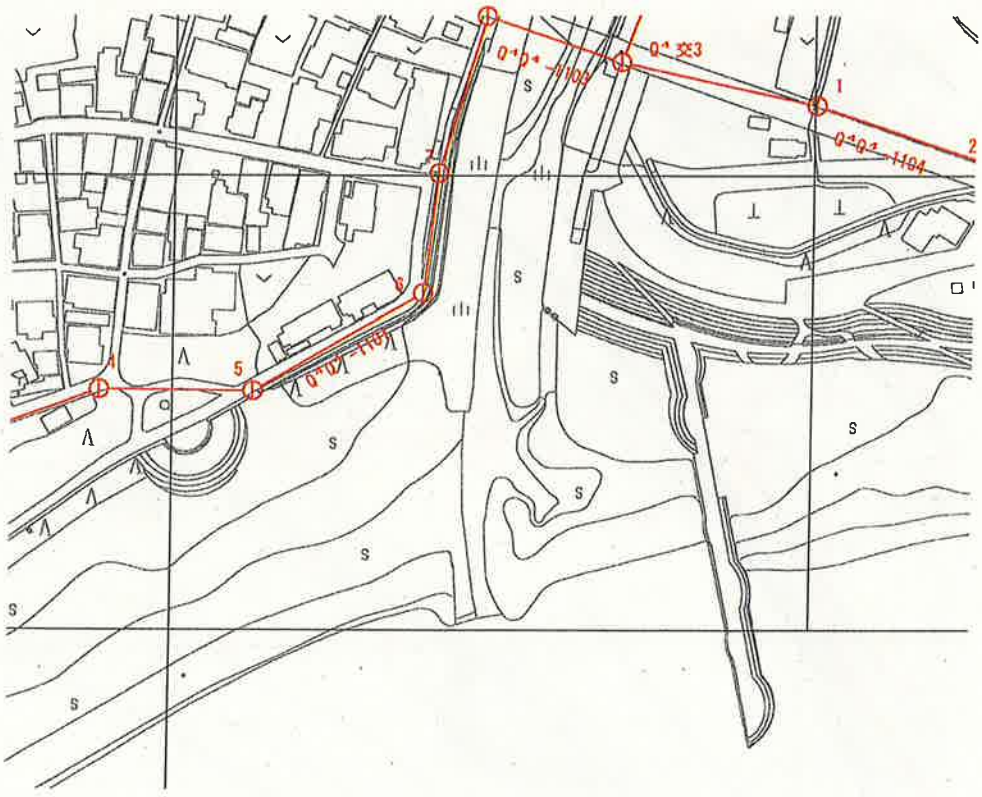

都市部官民境界基本多角点選点手簿

図郭番号	Q⁴22-1
精度区分	甲１

凡　例			
△	基本三角点・基準点		
▽	都市部官民境界基本三角点		
ⓘ	都市部官民境界基本多角点		
結　線			色
多角	一次		赤
	二次		青

要図

N

SC=1：2000

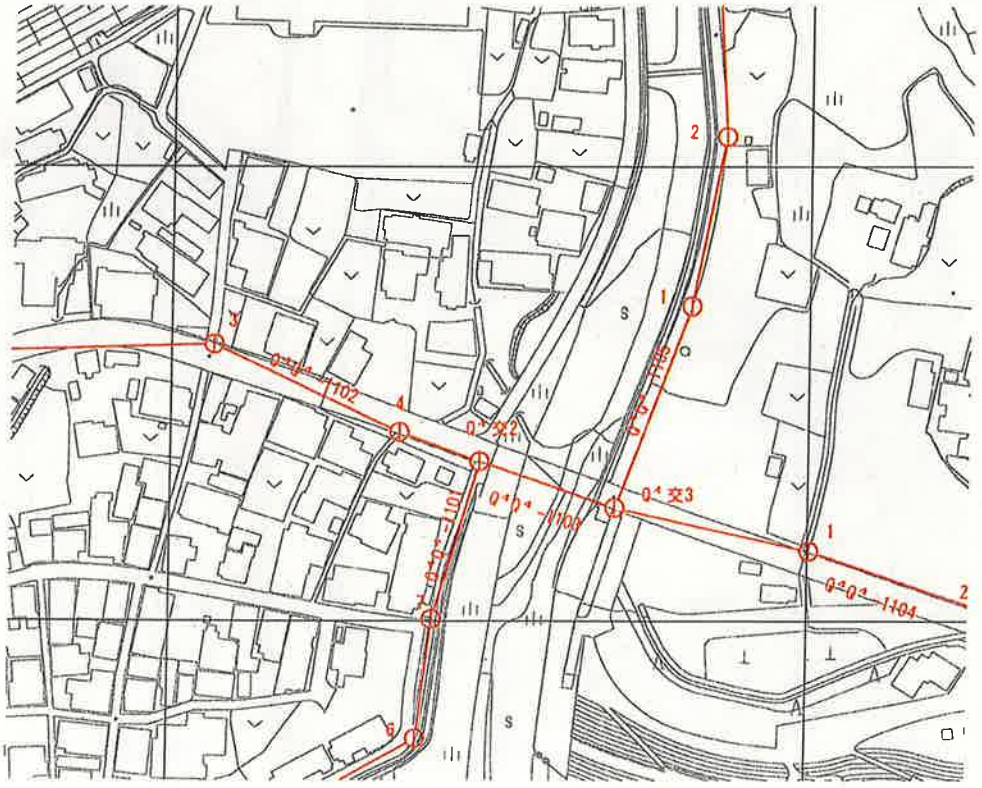

都市部官民境界基本多角点選点手簿

図郭番号	Q⁴12-3
精度区分	甲１

凡　例			
△	基本三角点・基準点		
▽	都市部官民境界基本三角点		
①	都市部官民境界基本多角点		
結　線			色
多角	一次		赤
	二次		青

要図
N

SC=1：2000

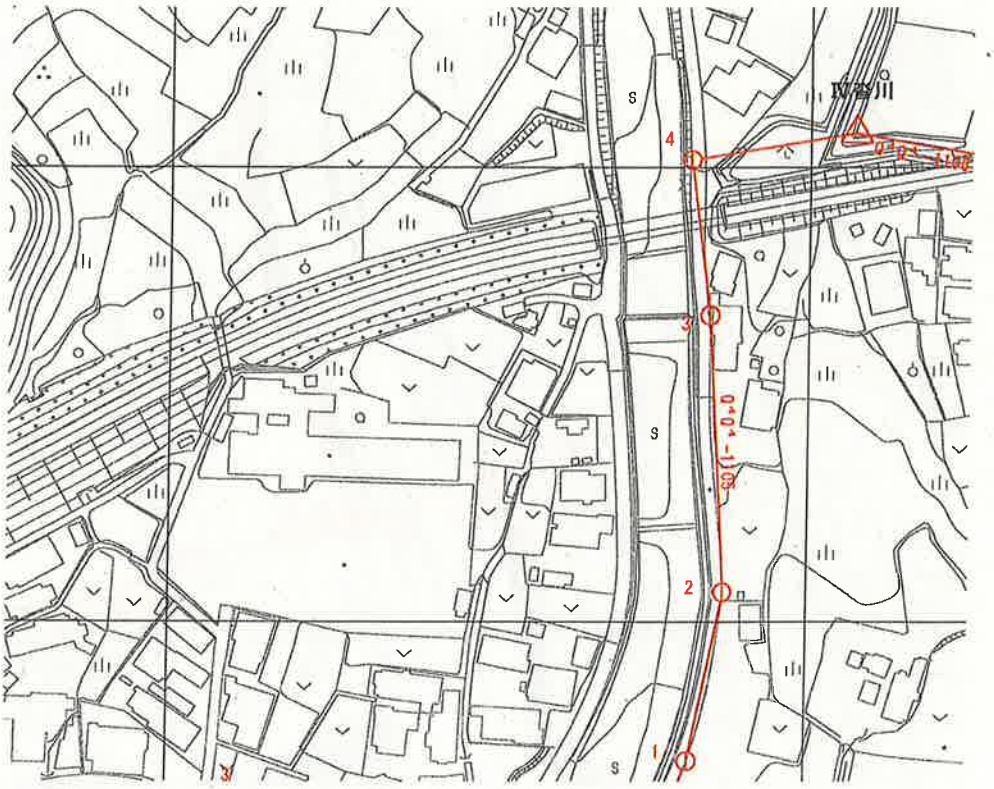

都市部官民境界基本多角点選点手簿

図郭番号	Q⁴12-1
精度区分	甲1

凡　例			
△	基本三角点・基準点		
▽	都市部官民境界基本三角点		
ⓘ	都市部官民境界基本多角点		
結　線			色
多角	一次		赤
	二次		青

要図
N

SC=1：2000

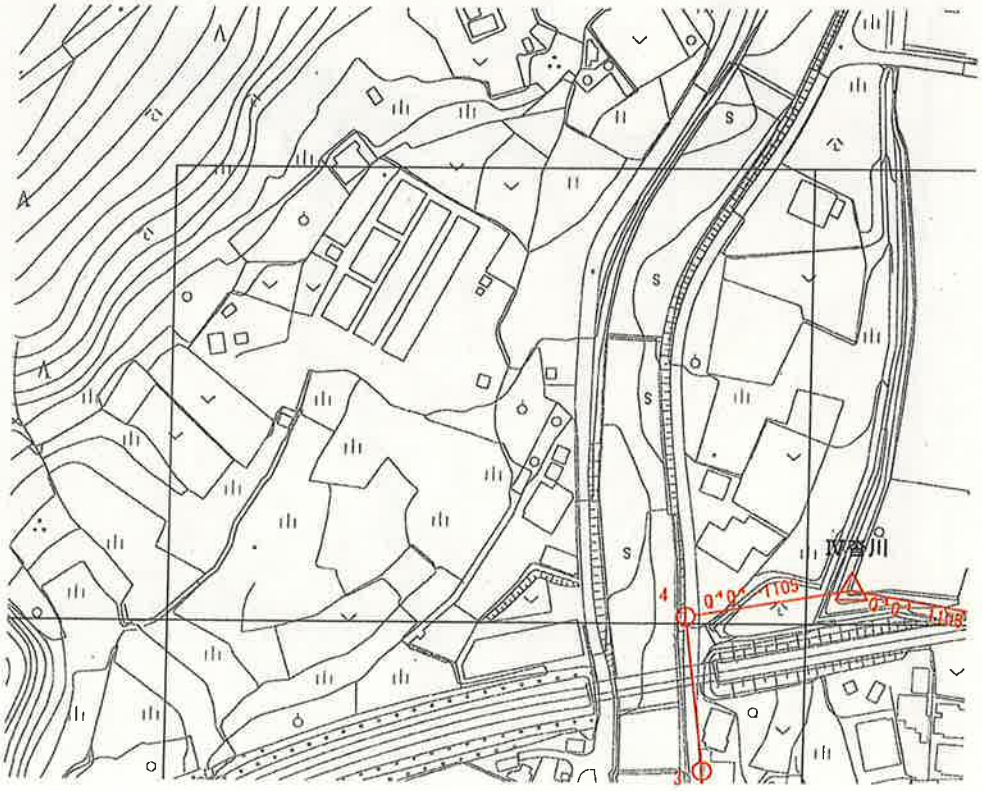

都市部官民境界基本多角点選点手簿

図郭番号	Q⁴12-4
精度区分	甲１

凡　例			
△	基本三角点・基準点		
▽	都市部官民境界基本三角点		
①	都市部官民境界基本多角点		
結　線			色
多角	一次		赤
	二次		青

要図
N

SC=1：2000

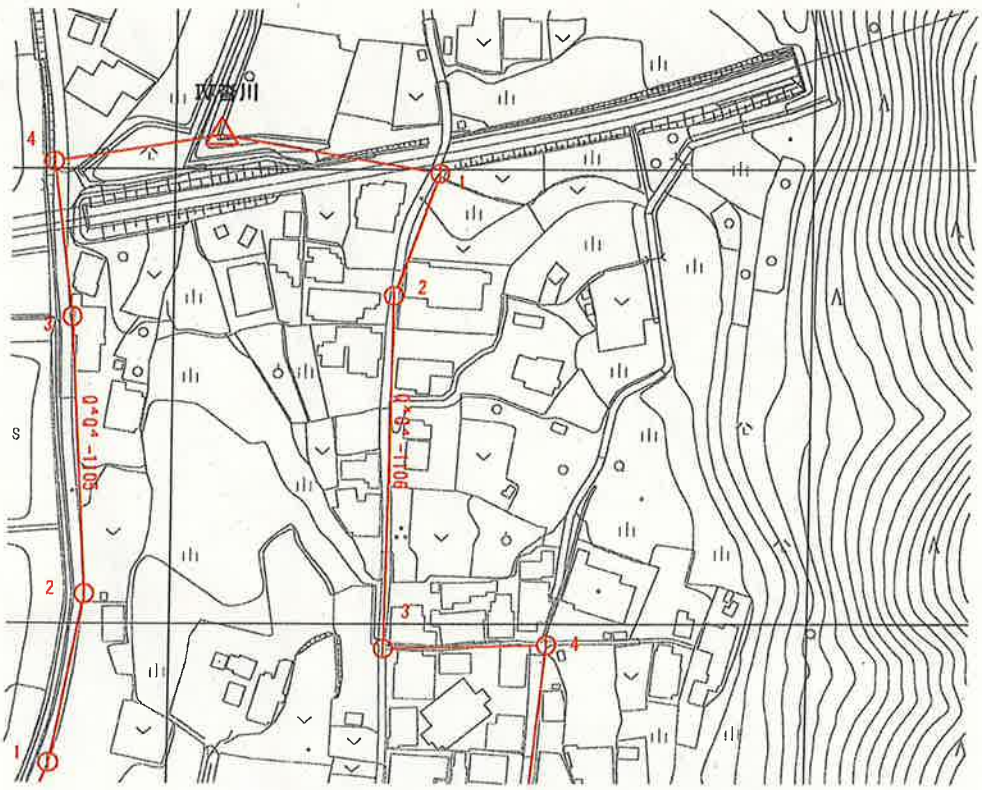

都市部官民境界基本多角点選点手簿

図郭番号	Q422-2
精度区分	甲1

凡　例			
△	基本三角点・基準点		
▽	都市部官民境界基本三角点		
ⓘ	都市部官民境界基本多角点		
結　線			色
多角	一次		赤
	二次		青

要図
N

SC=1：2000

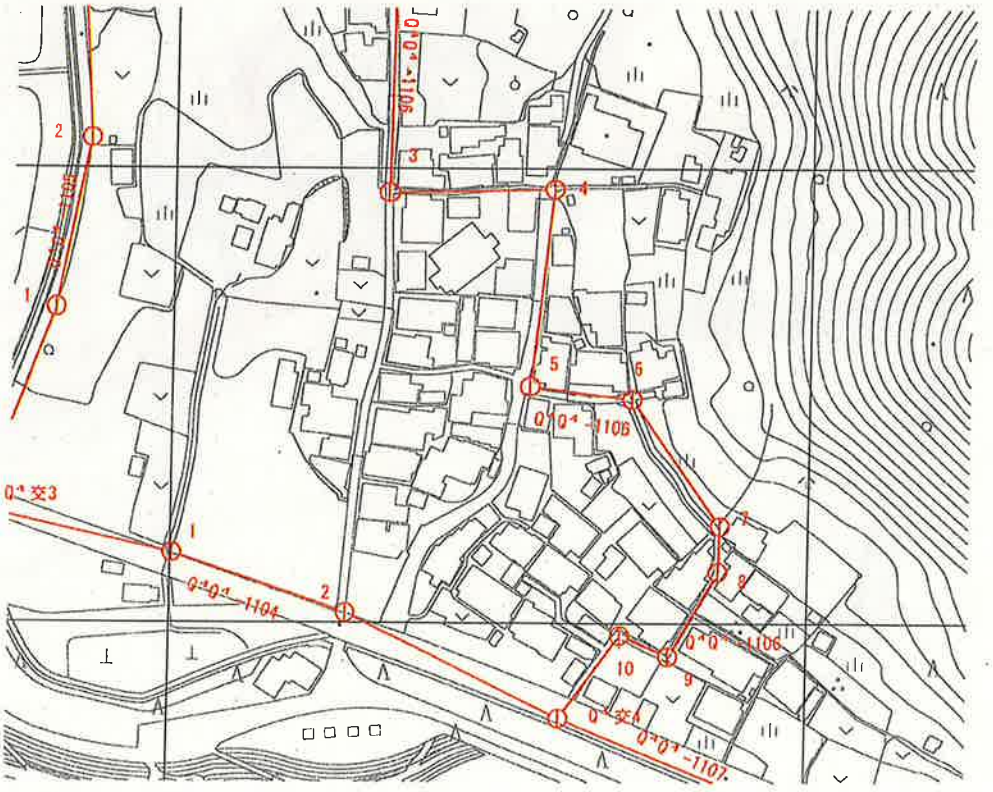

都市部官民境界基本多角点選点手簿

図郭番号	Q*22-4
精度区分	甲1

凡　例			
△	基本三角点・基準点		
▽	都市部官民境界基本三角点		
①	都市部官民境界基本多角点		
結　線			色
多角	一次		赤
	二次		青

要図
N

SC=1：2000

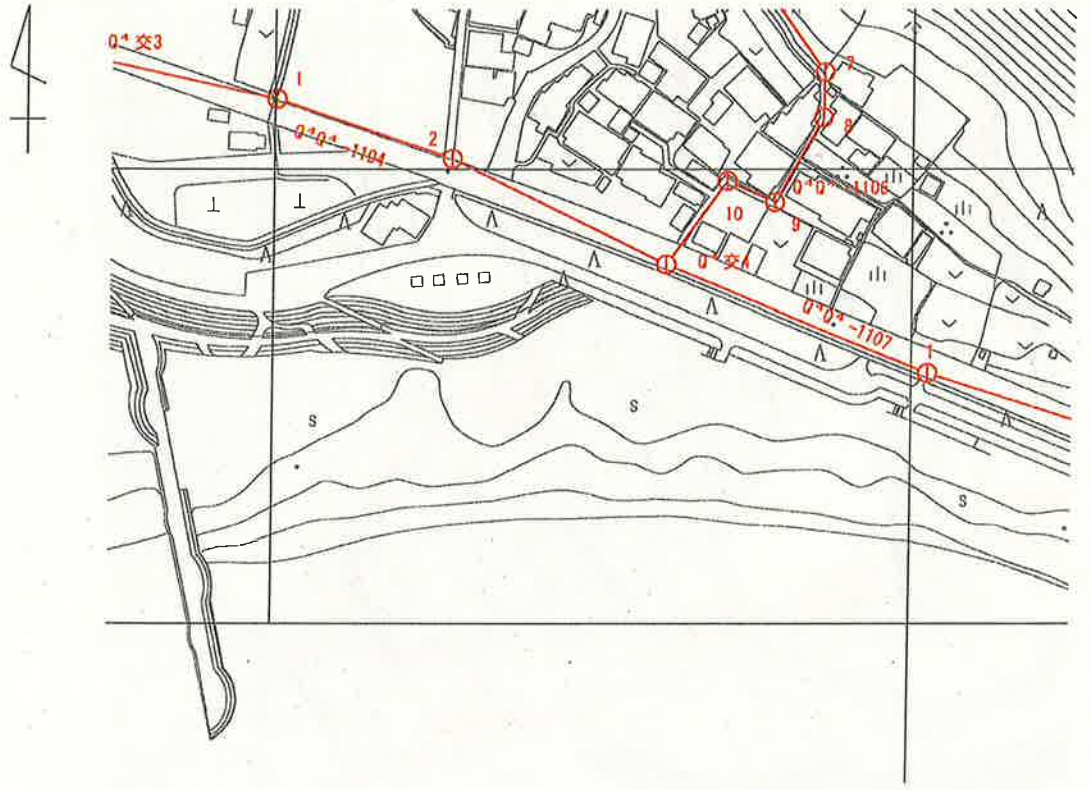

都市部官民境界基本多角点選点手簿

図郭番号	Q*23-3
精度区分	甲1

凡　例			
△	基本三角点・基準点		
▽	都市部官民境界基本三角点		
①	都市部官民境界基本多角点		
結　線			色
多角	一次		赤
	二次		青

要図
N

SC=1：2000

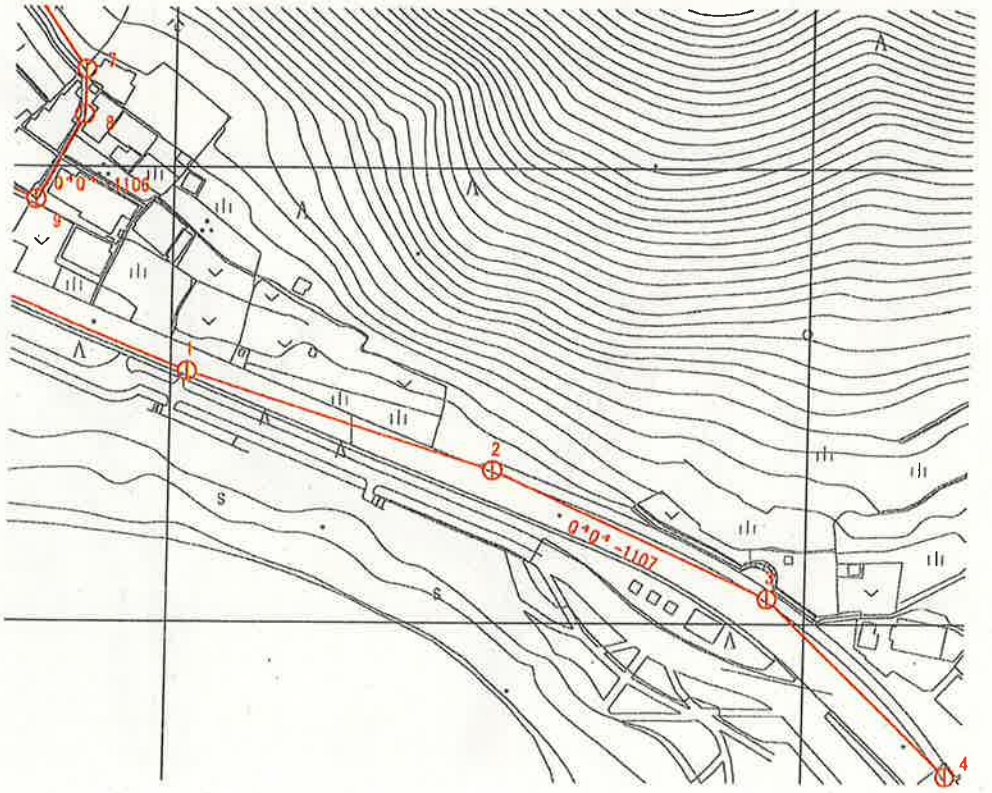

都市部官民境界基本多角点選点手簿

図郭番号	Q433-2
精度区分	甲1

凡　例			
△	基本三角点・基準点		
▽	都市部官民境界基本三角点		
①	都市部官民境界基本多角点		
結　線			色
多角	一次		赤
	二次		青

要図
N

SC=1：2000

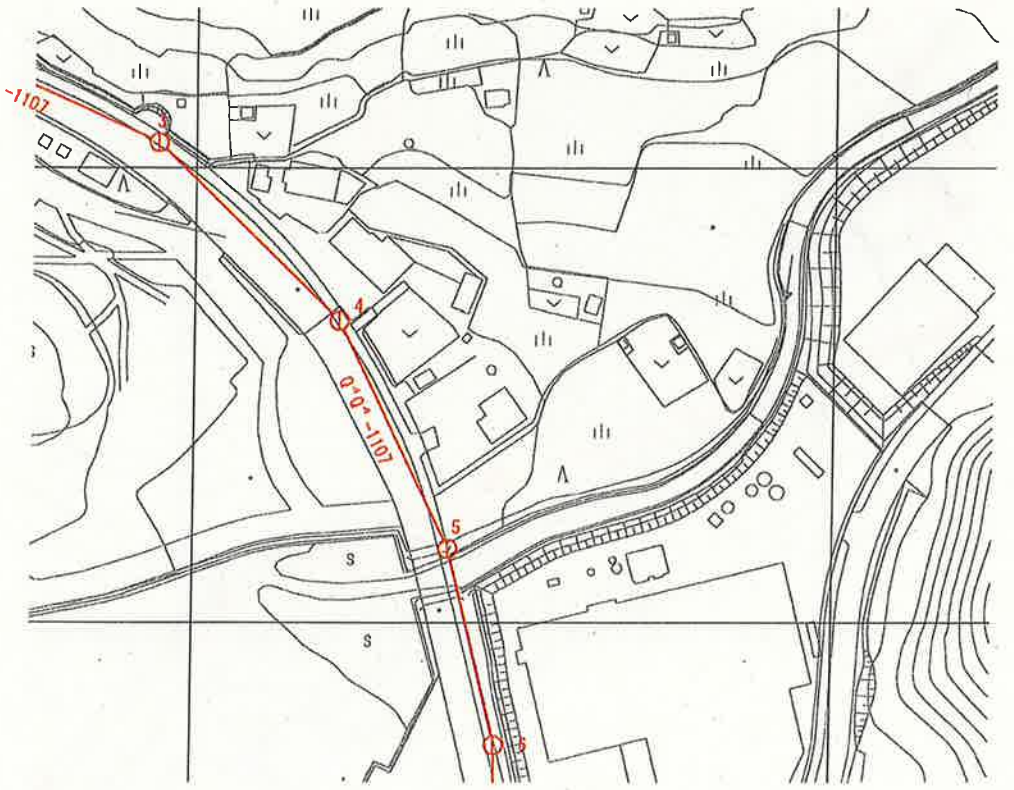

都市部官民境界基本多角点選点手簿

図郭番号	Q*33-4
精度区分	甲1

凡　例			
△	基本三角点・基準点		
▽	都市部官民境界基本三角点		
①	都市部官民境界基本多角点		
結　線			色
多角	一次		赤
	二次		青

要図
N

SC=1：2000

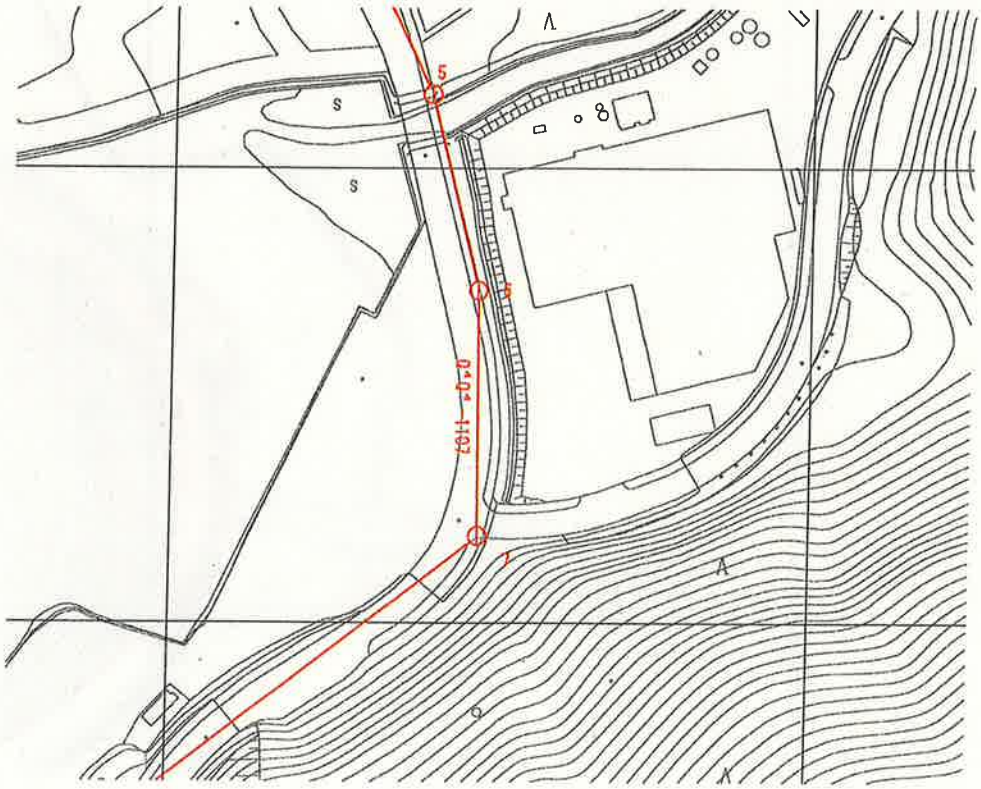

都市部官民境界基本多角点選点手簿

図郭番号	Q*43-1
精度区分	甲1

凡　例			
△	基本三角点・基準点		
▽	都市部官民境界基本三角点		
ⓘ	都市部官民境界基本多角点		
結　線			色
多角	一次		赤
	二次		青

要図



SC=1：2000

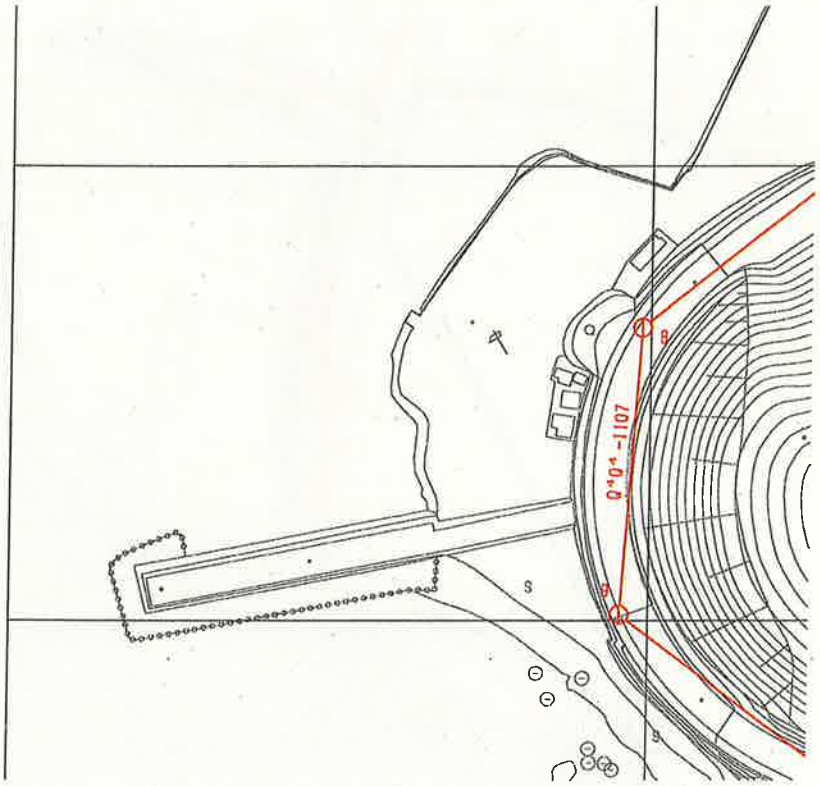

都市部官民境界基本多角点選点手簿

図郭番号	Q454-1
精度区分	甲1

凡　例			
△	基本三角点・基準点		
▽	都市部官民境界基本三角点		
①	都市部官民境界基本多角点		
結　線			色
多角	一次		赤
	二次		青

要図

N

SC=1：2000

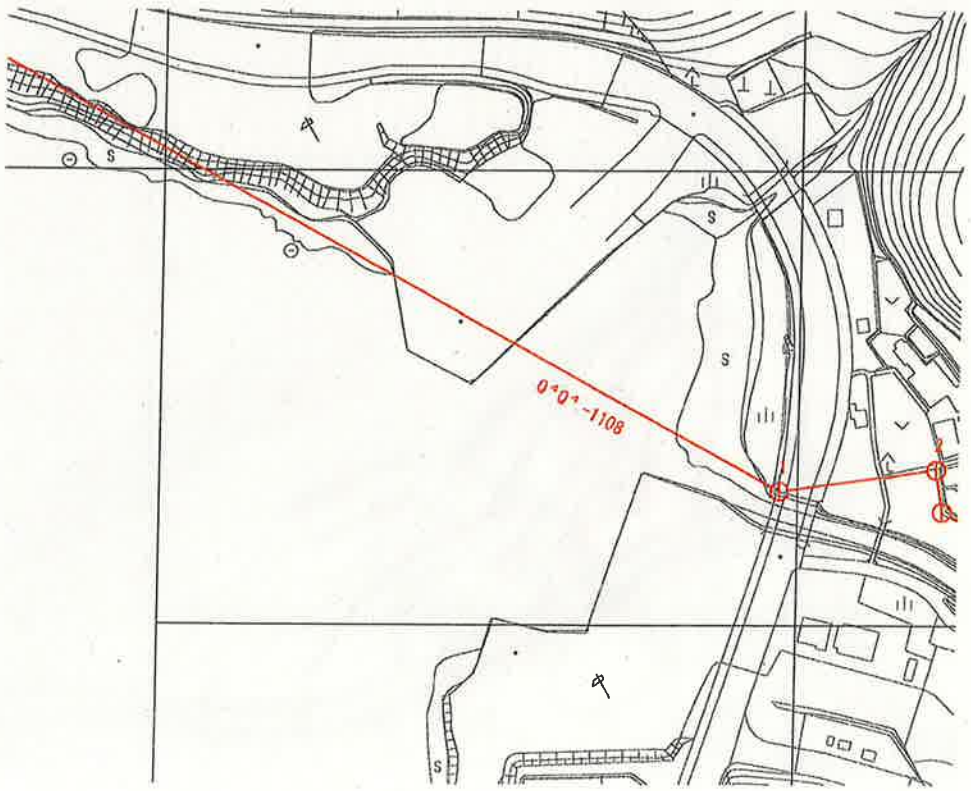

都市部官民境界基本多角点選点手簿

図郭番号	Q454-2
精度区分	甲１

凡　例			
△	基本三角点・基準点		
▽	都市部官民境界基本三角点		
①	都市部官民境界基本多角点		
結　線			色
多角	一次		赤
	二次		青

要図
N

SC=1：2000

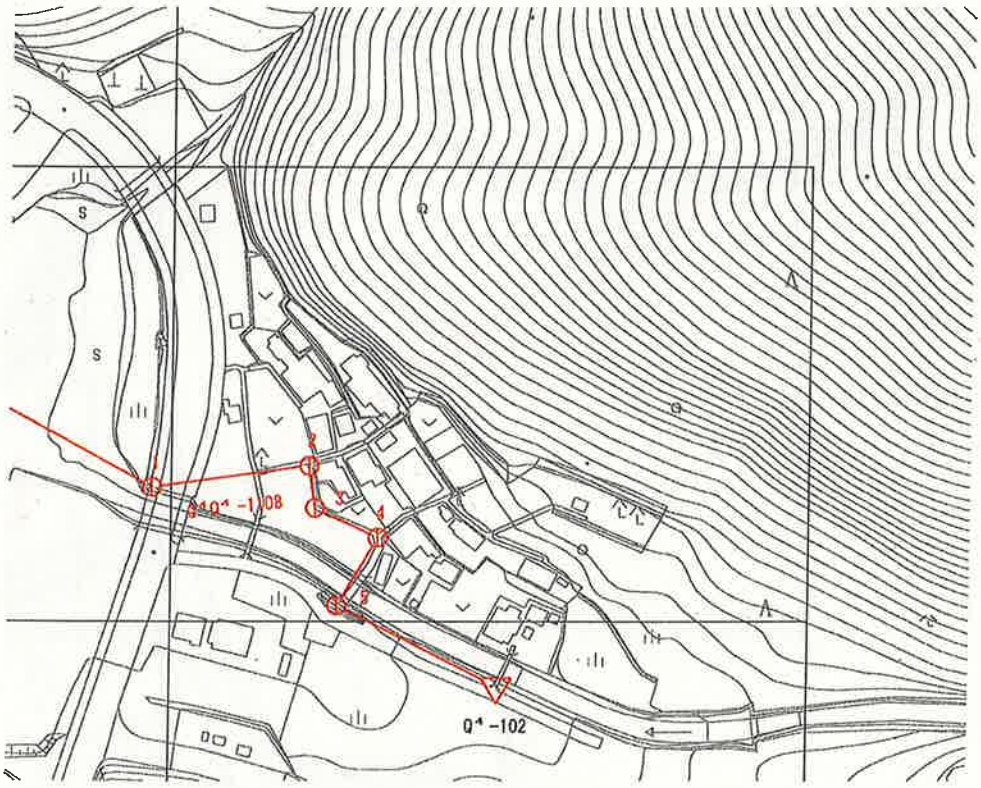

都市部官民境界基本多角点選点手簿

図郭番号	J⁵25-2
精度区分	甲1

凡　例			
△	基本三角点・基準点		
▽	都市部官民境界基本三角点		
①	都市部官民境界基本多角点		
結　線			色
多角	一次		赤
	二次		青

要図
N

SC=1：2000

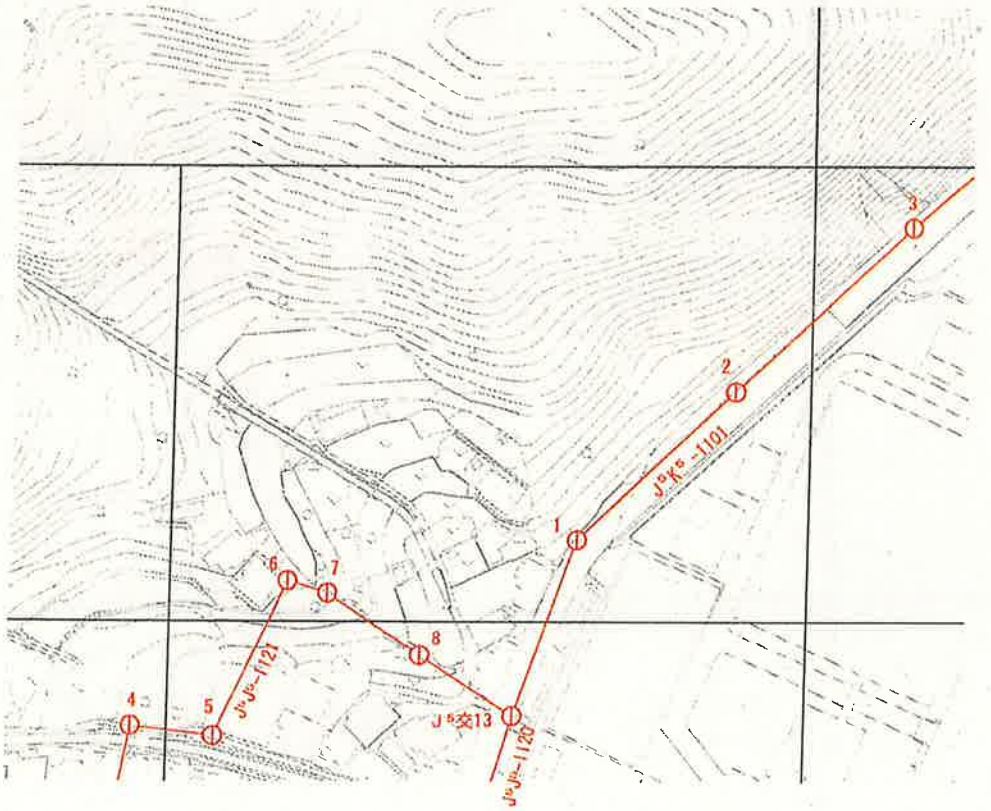

都市部官民境界基本多角点選点手簿

図郭番号	J5 25-3
精度区分	甲1

凡　例			
△	基本三角点・基準点		
▽	都市部官民境界基本三角点		
⊙	都市部官民境界基本多角点		
結　線			色
多角	一次		赤
	二次		青

要図
N

SC=1 : 2000

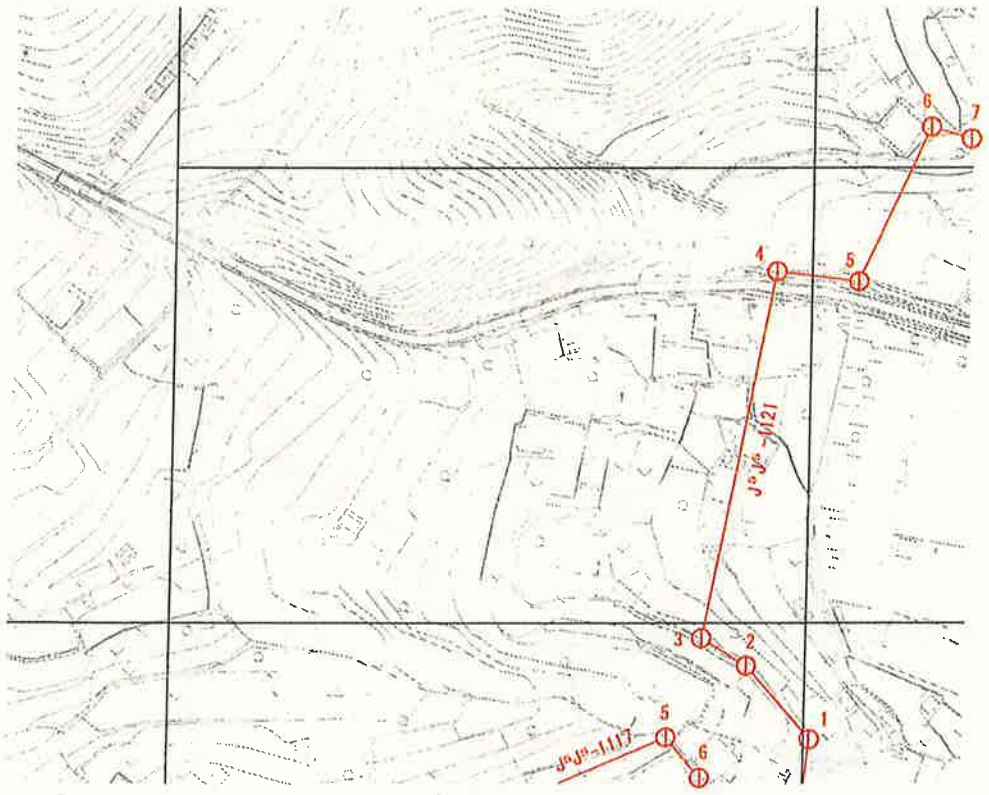

都市部官民境界基本多角点選点手簿

図郭番号	J⁵25-4
精度区分	甲１

凡　例			
△	基本三角点・基準点		
▽	都市部官民境界基本三角点		
⊙	都市部官民境界基本多角点		
結　線			色
多角	一次		赤
	二次		青

要図
N

SC=1：2000

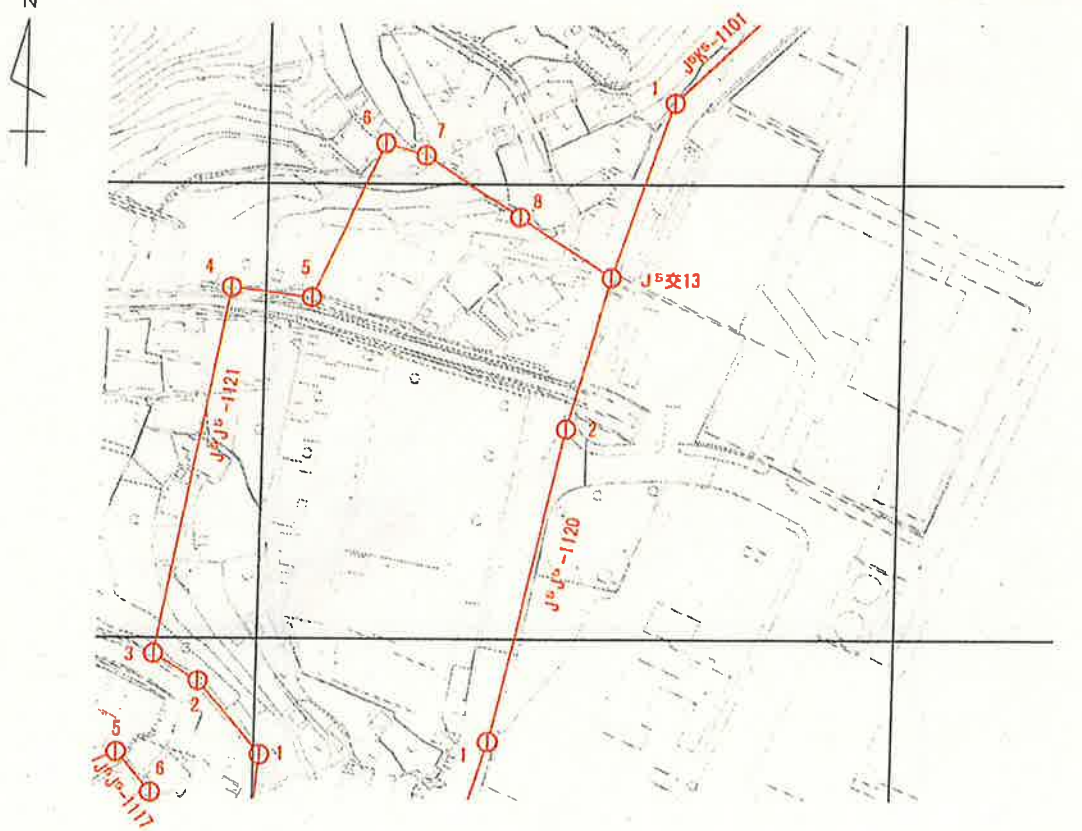

都市部官民境界基本多角点選点手簿

図郭番号	J⁵34-2
精度区分	甲1

凡　例			
△	基本三角点・基準点		
▽	都市部官民境界基本三角点		
ⓘ	都市部官民境界基本多角点		
結　線			色
多角	一次	———	赤
	二次	———	青

要図
N

SC=1：2000

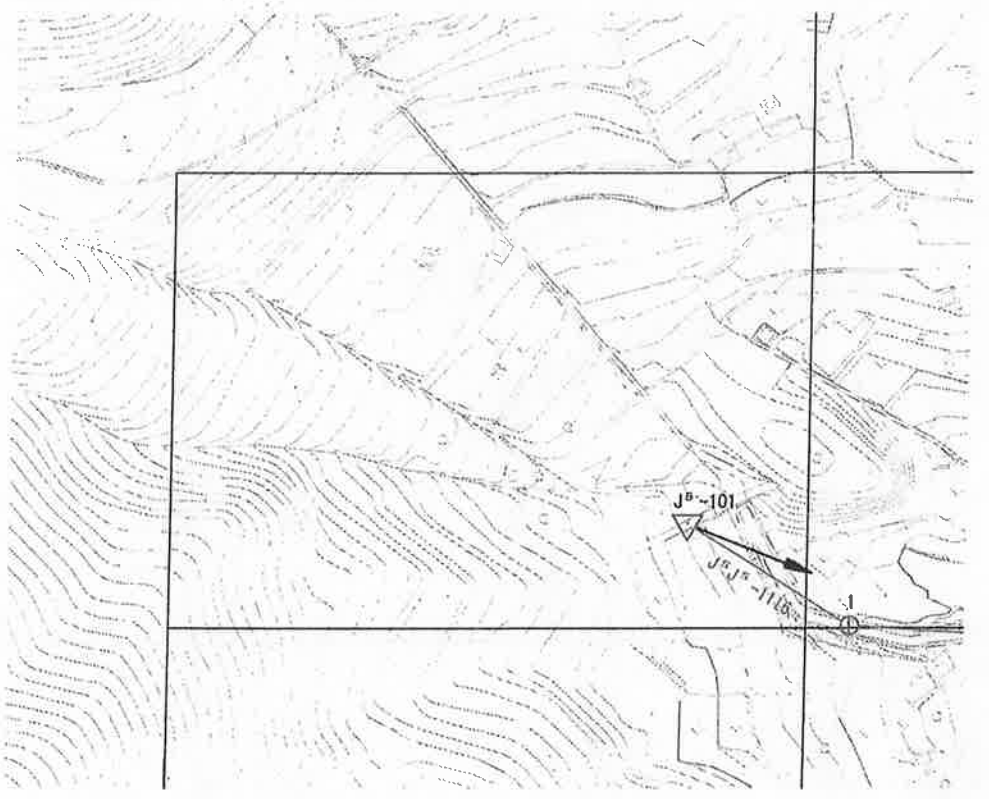

都市部官民境界基本多角点選点手簿

図郭番号	J⁶35-1
精度区分	甲１

凡　例			
△	基本三角点・基準点		
▽	都市部官民境界基本三角点		
⊙	都市部官民境界基本多角点		
結　線			色
多角	一次		赤
	二次		青

要図
N

SC=1：2000

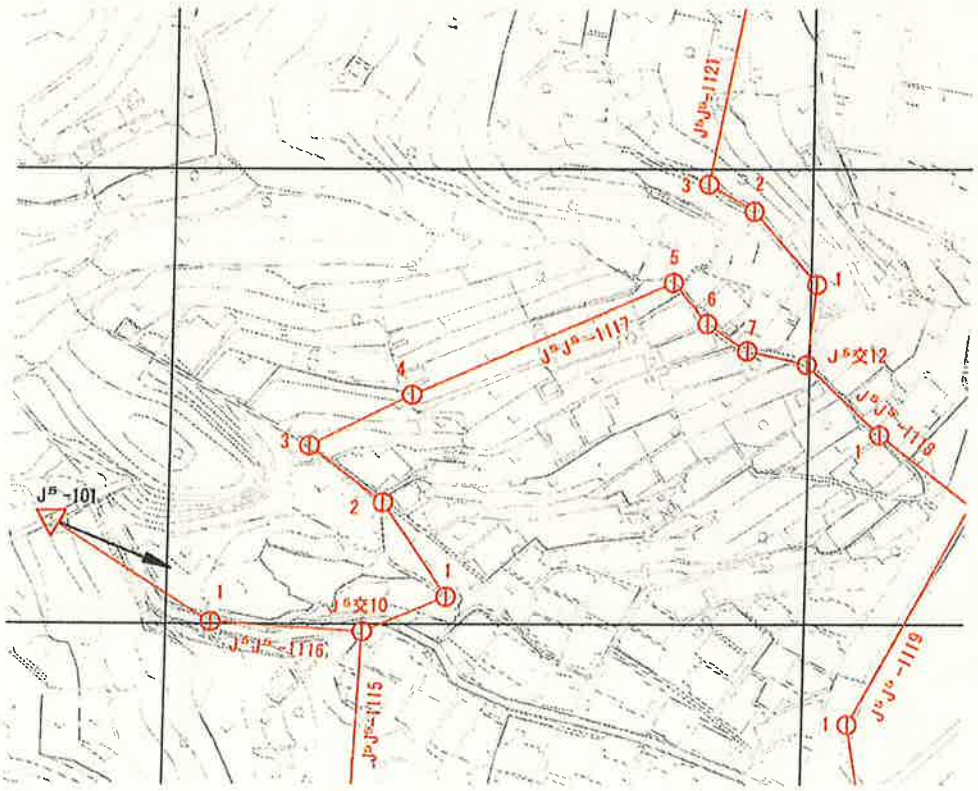

都市部官民境界基本多角点選点手簿

図郭番号	J⁵35-2
精度区分	甲１

凡　例			
△	基本三角点・基準点		
▽	都市部官民境界基本三角点		
⊕	都市部官民境界基本多角点		
結　線			色
多角	一次		赤
	二次		青

要図
N

SC=1：2000

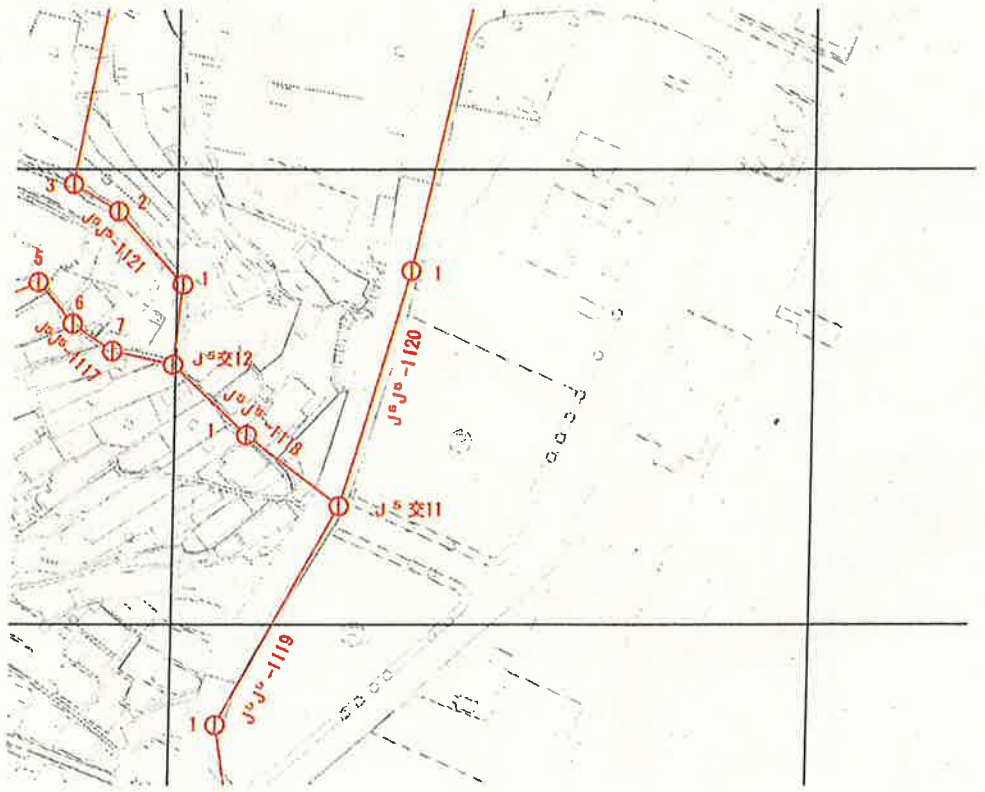

都市部官民境界基本多角点選点手簿

図郭番号	J⁶35-3
精度区分	甲1

凡　例			
△	基本三角点・基準点		
▽	都市部官民境界基本三角点		
⊕	都市部官民境界基本多角点		
結　線			色
多角	一次	———	赤
	二次	———	青

要図
N

SC=1：2000

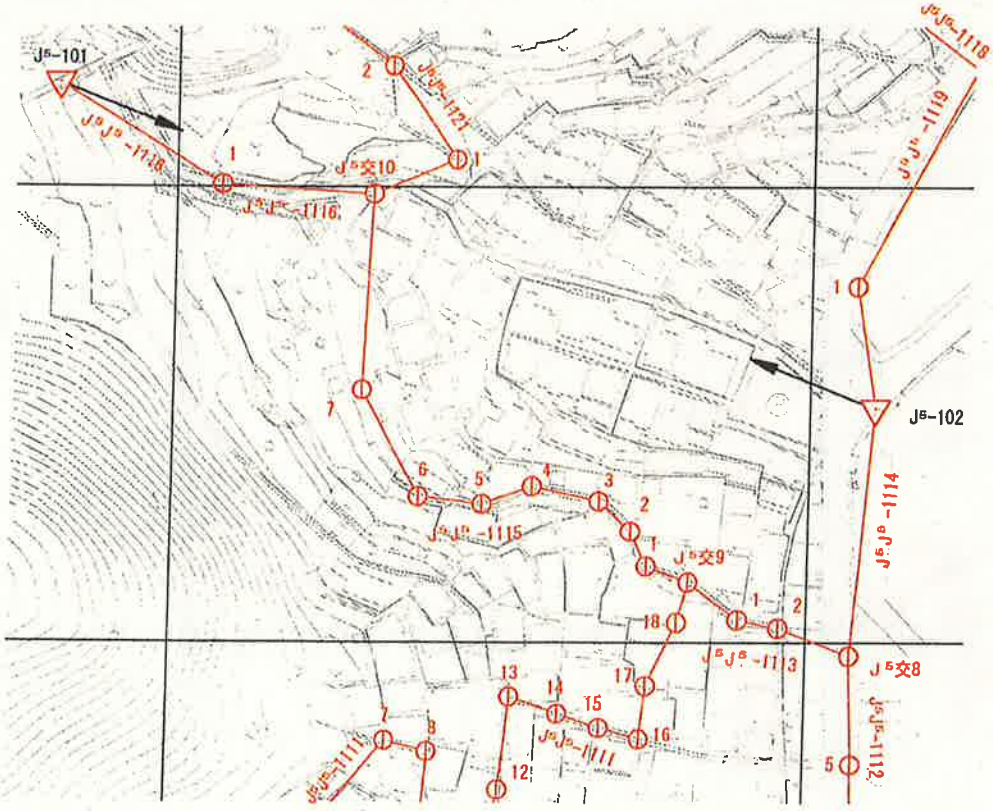

都市部官民境界基本多角点選点手簿

図郭番号	J⁵35-4
精度区分	甲１

凡　例			
△	基本三角点・基準点		
▽	都市部官民境界基本三角点		
⊕	都市部官民境界基本多角点		
結　線			色
多角	一次	———	赤
	二次	———	青

要図

N

SC=1：2000

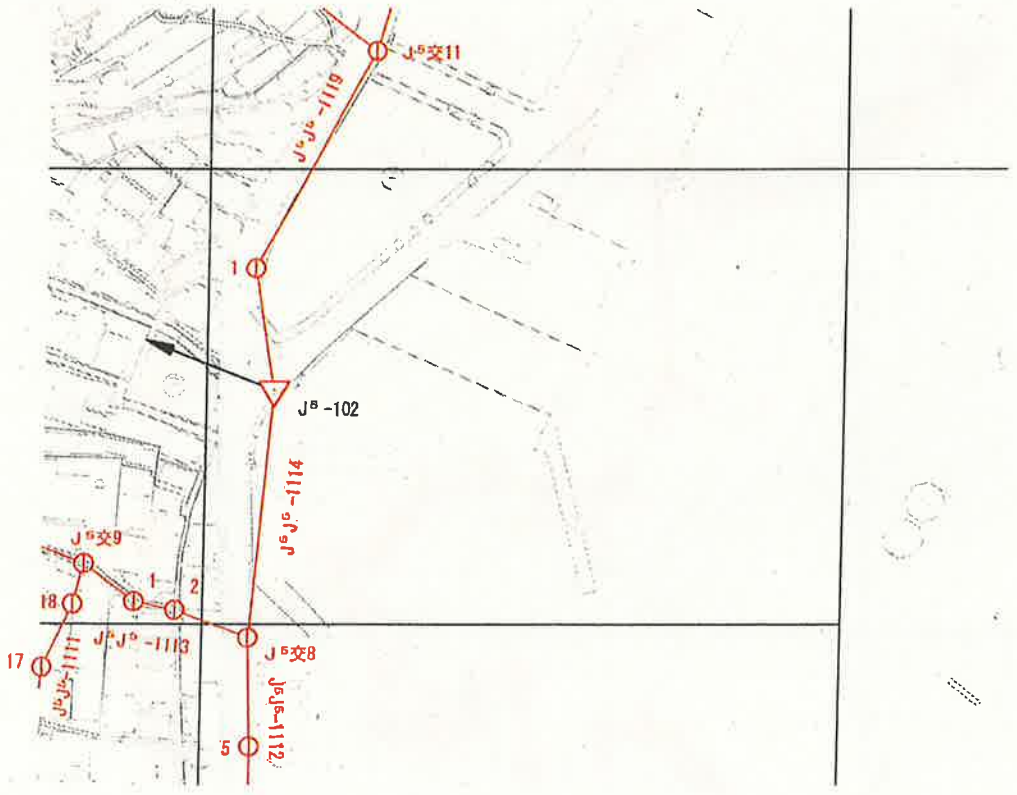

都市部官民境界基本多角点選点手簿

図郭番号	J⁵44-4
精度区分	甲1

凡　例			
△	基本三角点・基準点		
▽	都市部官民境界基本三角点		
①	都市部官民境界基本多角点		
結　線			色
多角	一次		赤
	二次		青

要図
N

SC=1：2000

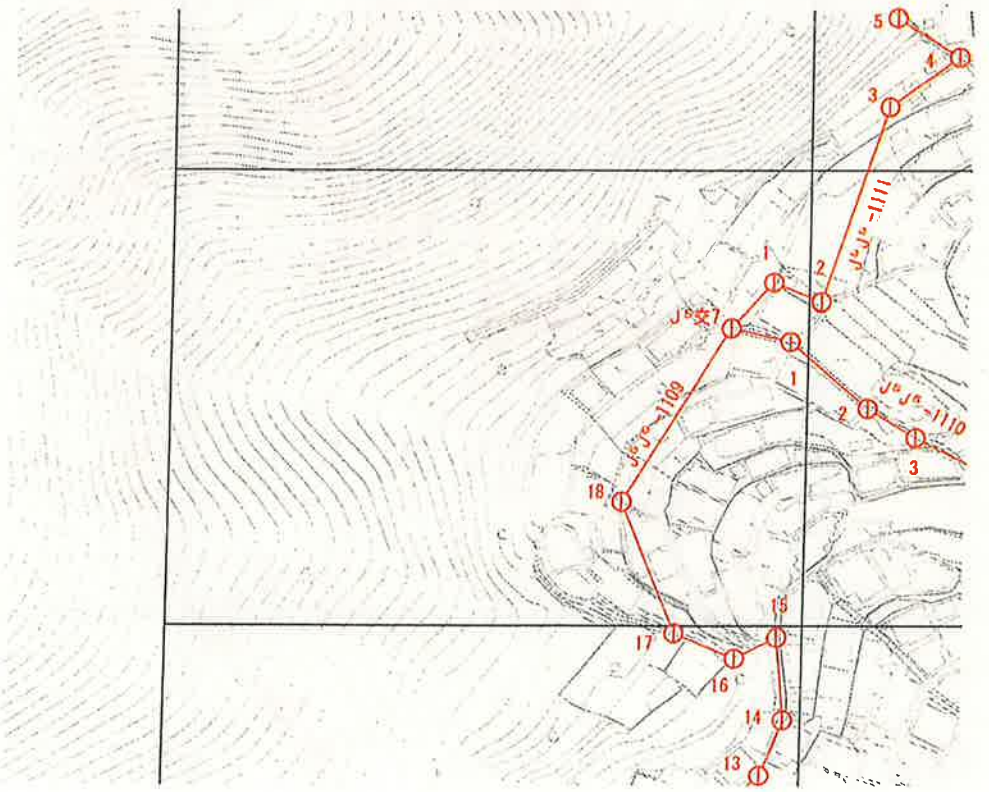

都市部官民境界基本多角点選点手簿

図郭番号	J5 45-1
精度区分	甲1

凡　例			
△	基本三角点・基準点		
▽	都市部官民境界基本三角点		
①	都市部官民境界基本多角点		
結　線			色
多角	一次	———	赤
	二次	———	青

要図
N

SC=1：2000

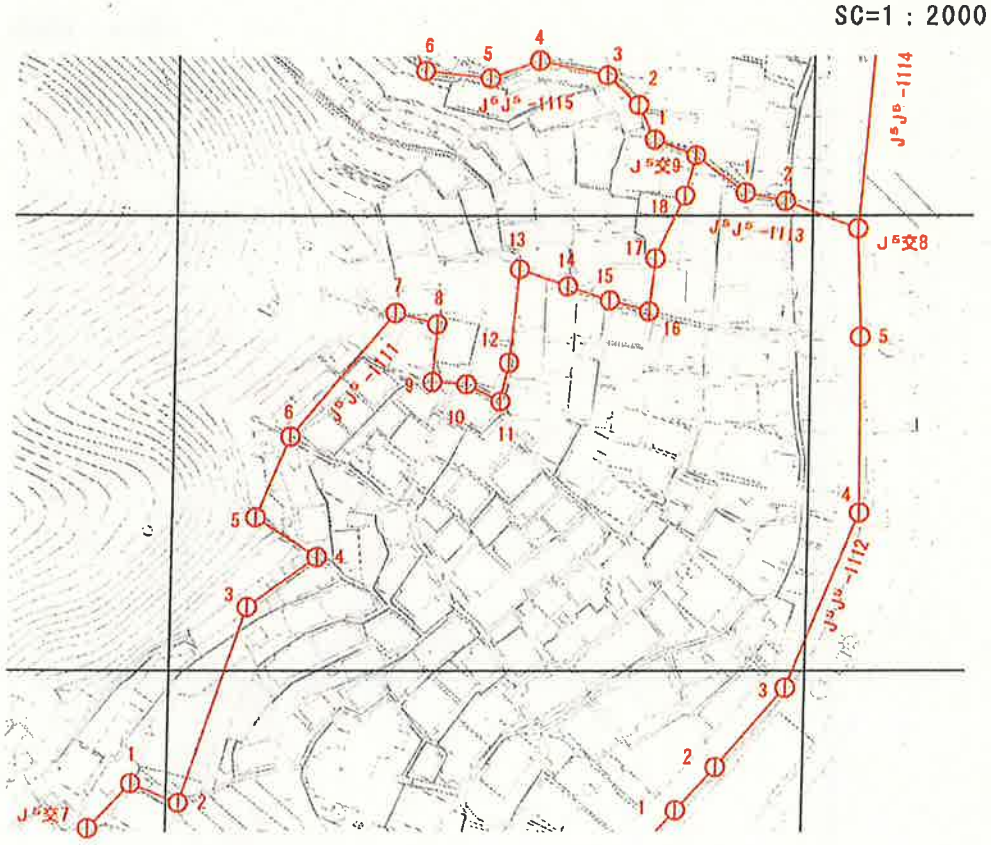

都市部官民境界基本多角点選点手簿

図郭番号	J⁵45-2
精度区分	甲1

凡　例			
△	基本三角点・基準点		
▽	都市部官民境界基本三角点		
①	都市部官民境界基本多角点		
結　線			色
多角	一次		赤
	二次		青

要図
N

SC=1：2000

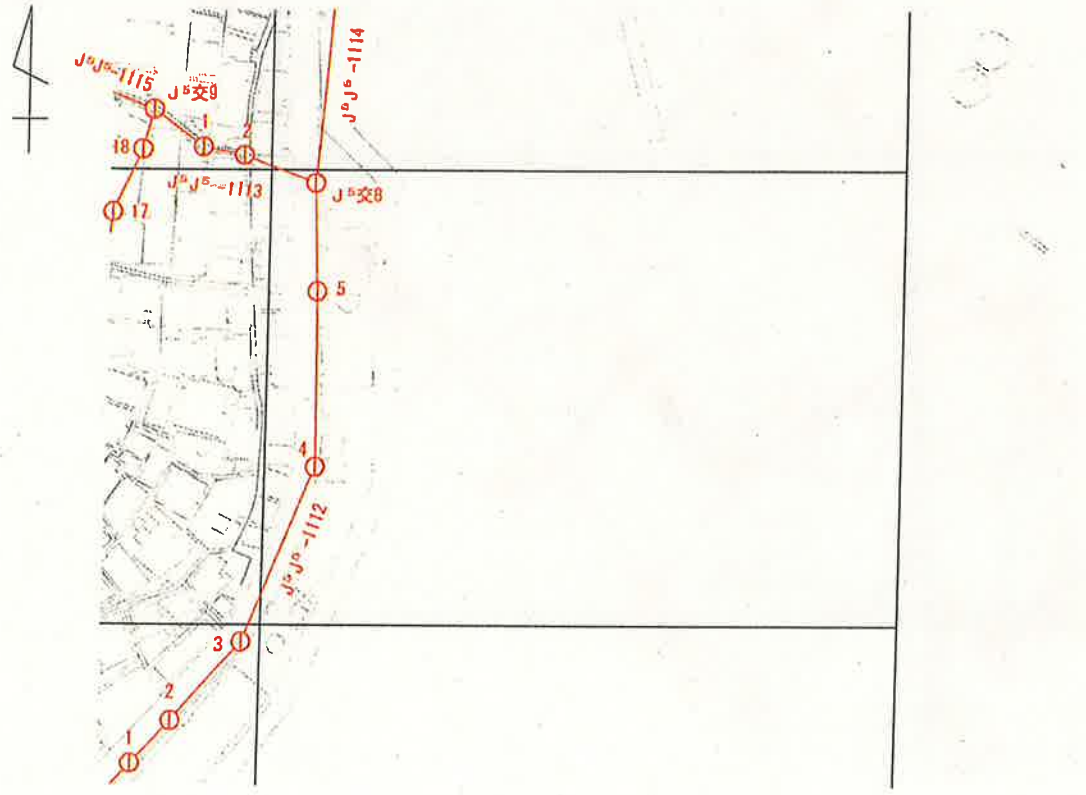

都市部官民境界基本多角点選点手簿

図郭番号	J⁶45-3
精度区分	甲1

凡　例			
△	基本三角点・基準点		
▽	都市部官民境界基本三角点		
①	都市部官民境界基本多角点		
結　線			色
多角	一次		赤
	二次		青

要図
N

SC=1：2000

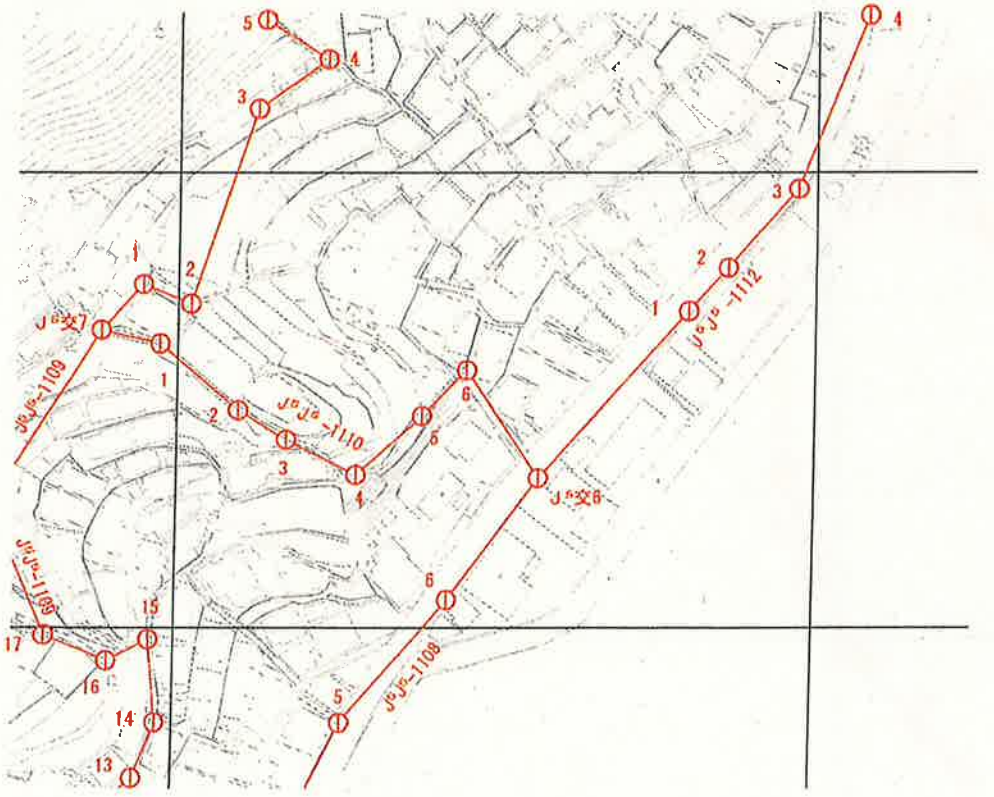

都市部官民境界基本多角点選点手簿

図郭番号	J⁵54-2
精度区分	甲１

凡　例			
△	基本三角点・基準点		
▽	都市部官民境界基本三角点		
①	都市部官民境界基本多角点		
結　線			色
多角	一次		赤
	二次		青

要図
N

SC=1：2000

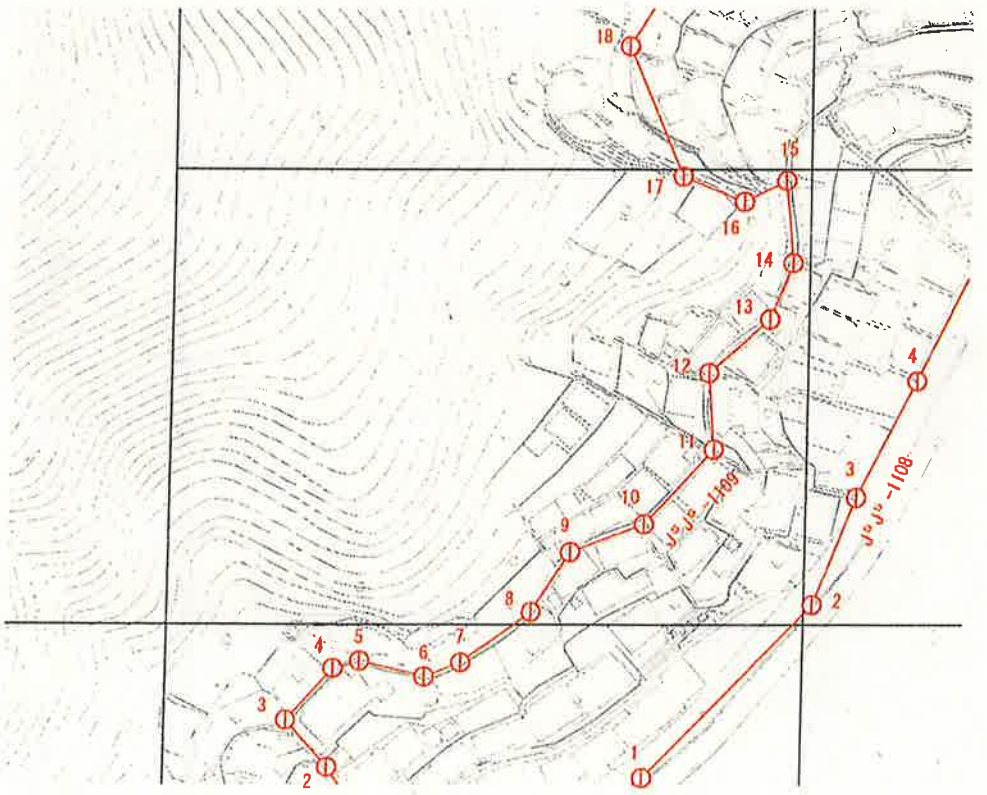

都市部官民境界基本多角点選点手簿

図郭番号	J⁵54-3
精度区分	甲１

凡　例			
△	基本三角点・基準点		
▽	都市部官民境界基本三角点		
①	都市部官民境界基本多角点		
結　線			色
多角	一次	———	赤
	二次	———	青

要図
N

SC=1：2000

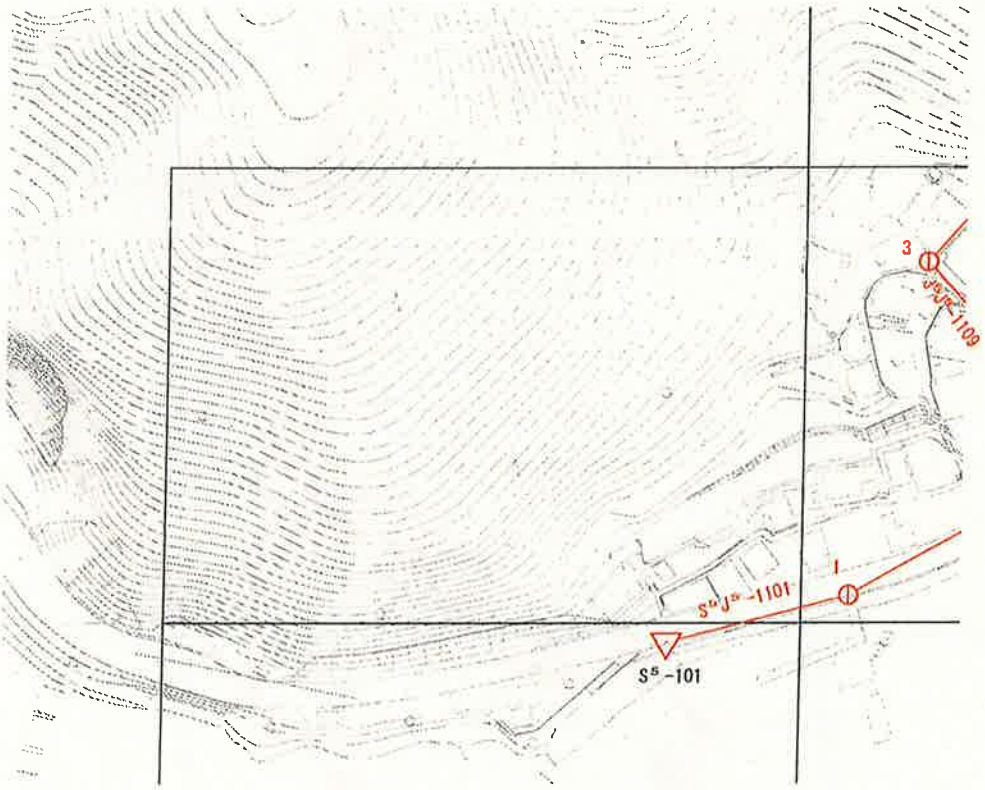

都市部官民境界基本多角点選点手簿

図郭番号	J5 54-4
精度区分	甲１

凡　例			
△	基本三角点・基準点		
▽	都市部官民境界基本三角点		
①	都市部官民境界基本多角点		
結　線			色
多角	一次		赤
	二次		青

要図



SC=1：2000

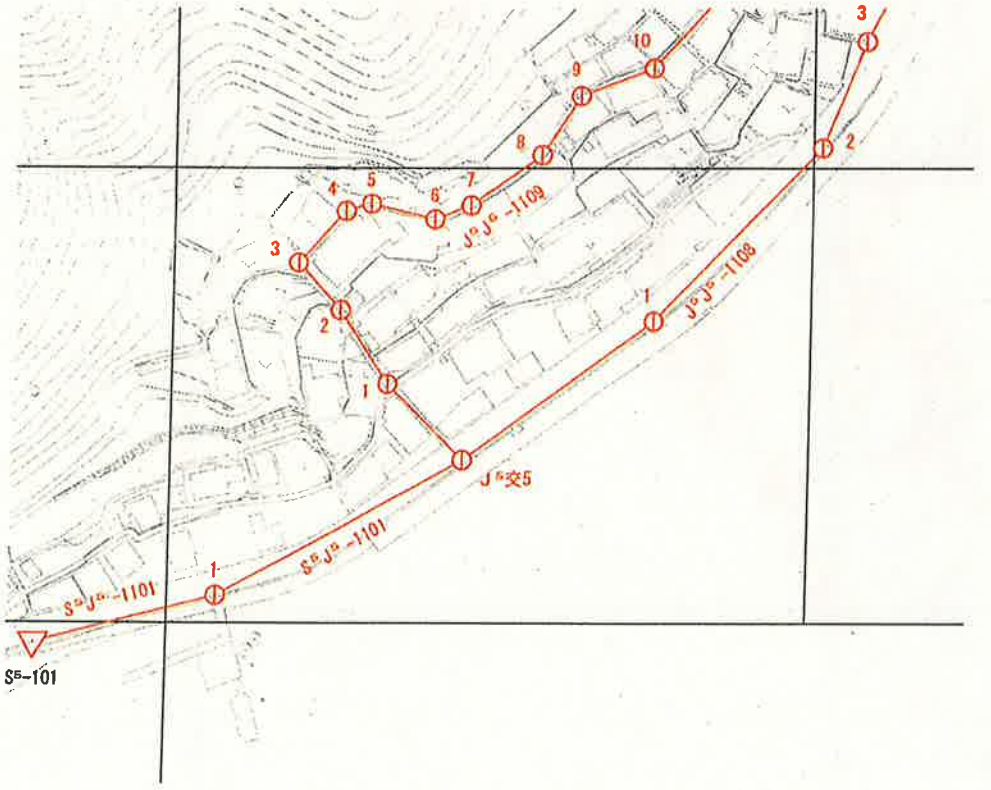

都市部官民境界基本多角点選点手簿

図郭番号	J⁵55-1
精度区分	甲１

凡　例			
△	基本三角点・基準点		
▽	都市部官民境界基本三角点		
①	都市部官民境界基本多角点		
線			色
多角	一次		赤
	二次		青

要図
N

SC=1：2000

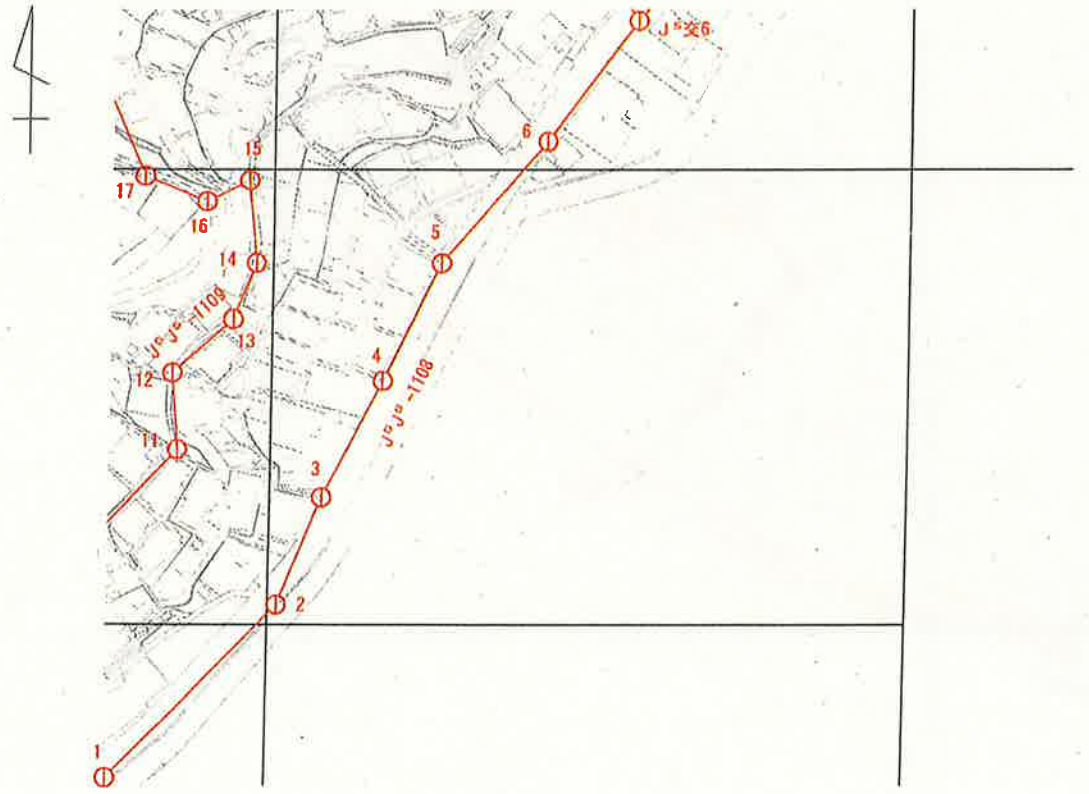

都市部官民境界基本多角点選点手簿

図郭番号	K5 11-1
精度区分	甲1

凡　例		
△	基本三角点・基準点	
▽	都市部官民境界基本三角点	
ⓘ	都市部官民境界基本多角点	
結　線		色
多角	一次	赤
	二次	青

要図
N

SC=1：2000

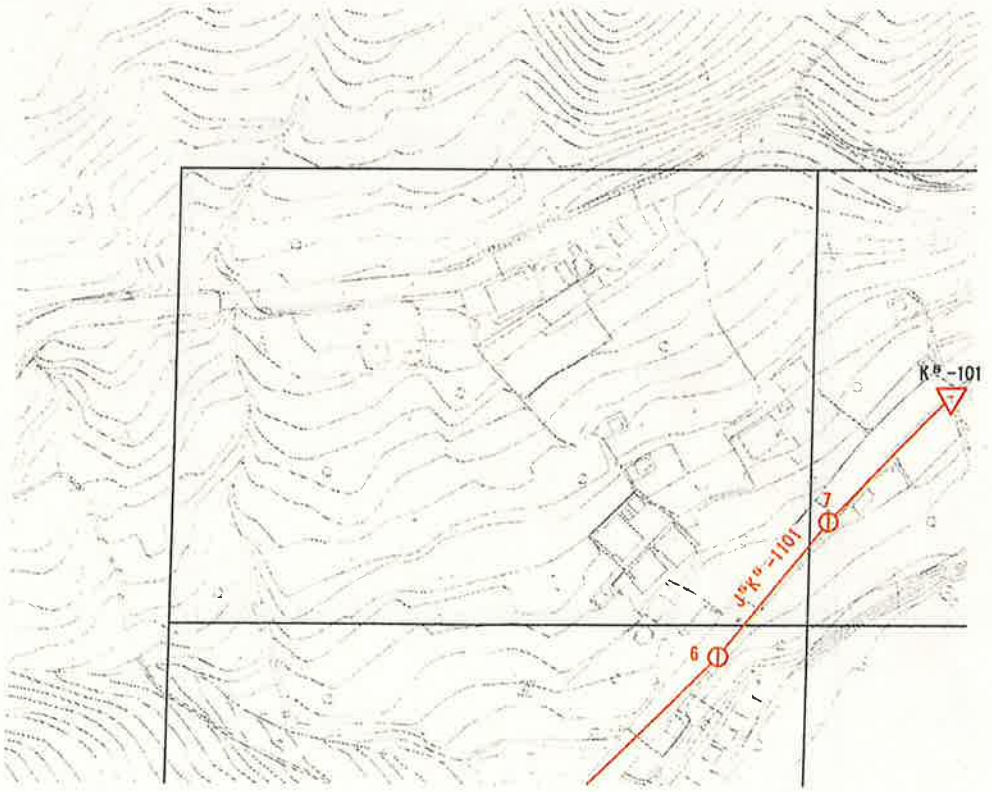

都市部官民境界基本多角点選点手簿

図郭番号	K5 11-2
精度区分	甲 1

凡　例			
△	基本三角点・基準点		
▽	都市部官民境界基本三角点		
①	都市部官民境界基本多角点		
結　線			色
多角	一次		赤
	二次		青

要図
N

SC=1：2000

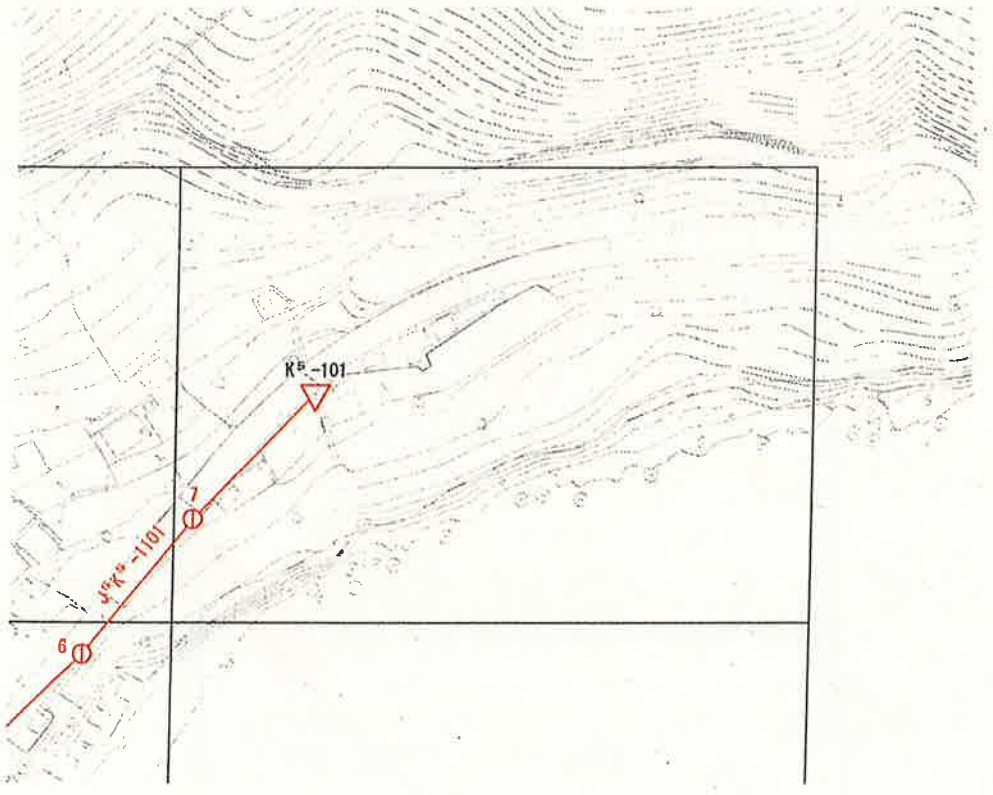

都市部官民境界基本多角点選点手簿

図郭番号	K5 11-3
精度区分	甲1

凡　例			
△	基本三角点・基準点		
▽	都市部官民境界基本三角点		
⊙	都市部官民境界基本多角点		
結　線			色
多角	一次		赤
	二次		青

要図
N

SC=1：2000

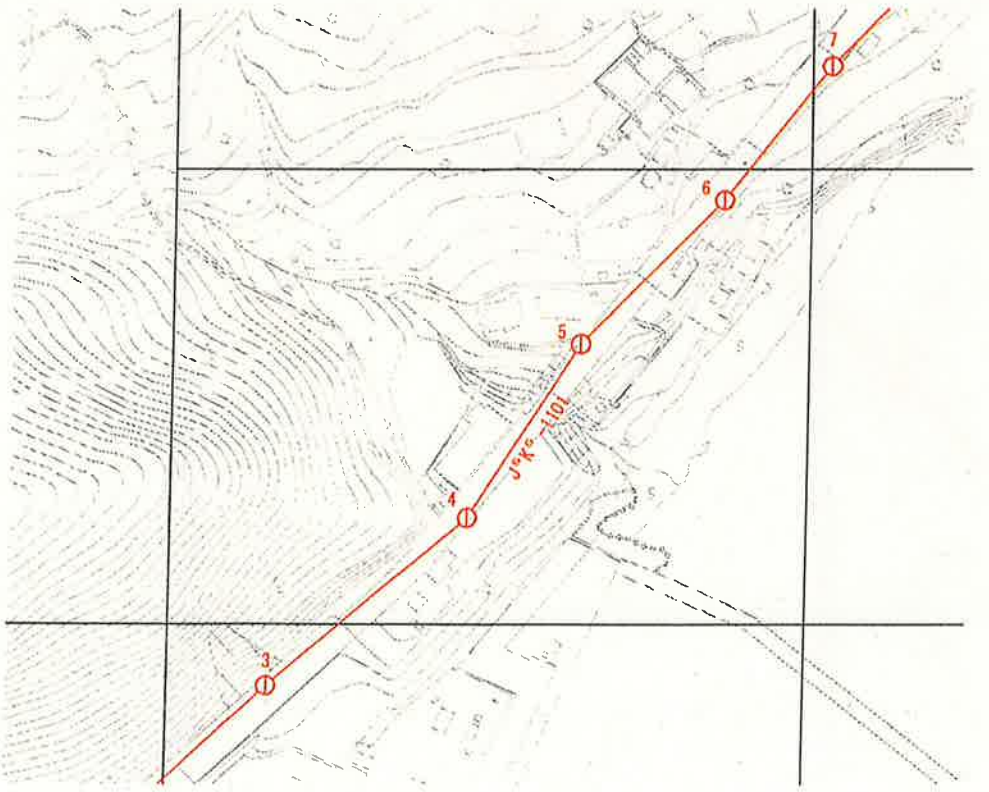

都市部官民境界基本多角点選点手簿

図郭番号	K5 21-1
精度区分	甲１

凡　例			
△	基本三角点・基準点		
▽	都市部官民境界基本三角点		
①	都市部官民境界基本多角点		
結　線			色
多角	一次		赤
	二次		青

要図

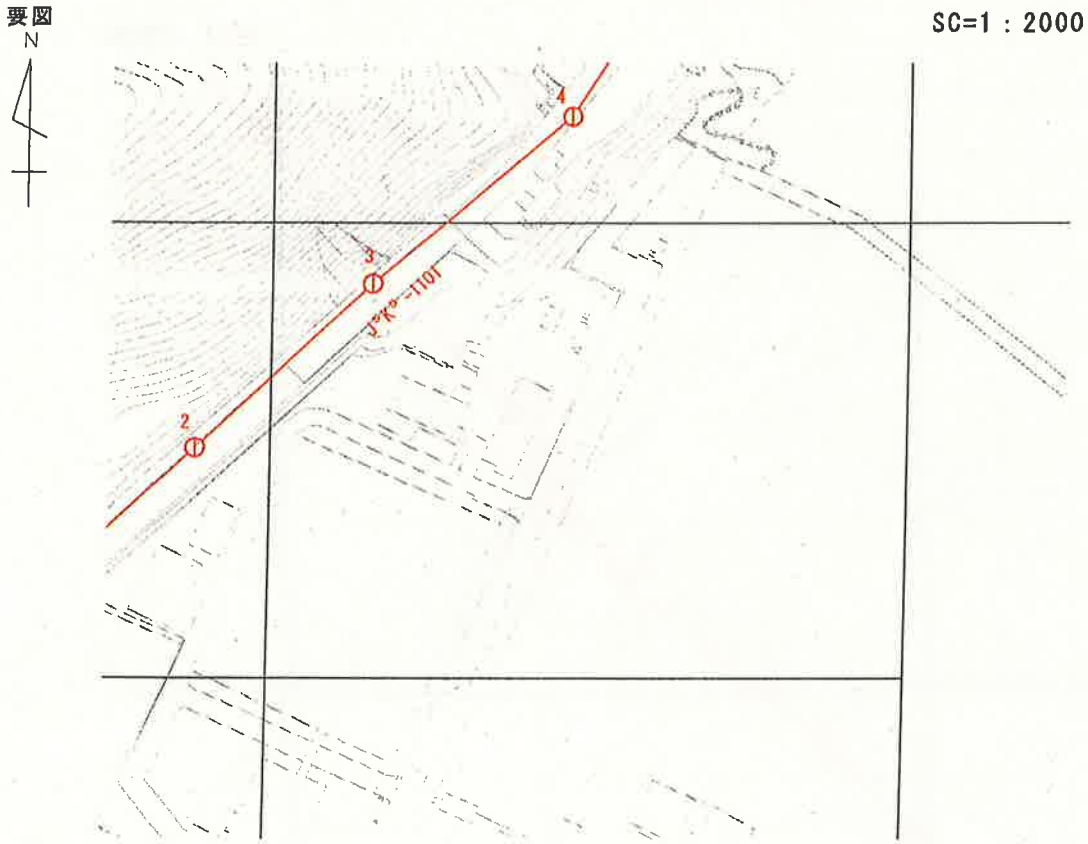

都市部官民境界基本多角点選点手簿

図郭番号	S5 14-1
精度区分	甲1

凡　例			
△	基本三角点・基準点		
▽	都市部官民境界基本三角点		
①	都市部官民境界基本多角点		
結　線			色
多角	一次		赤
	二次		青

要図
N

SC=1：2000

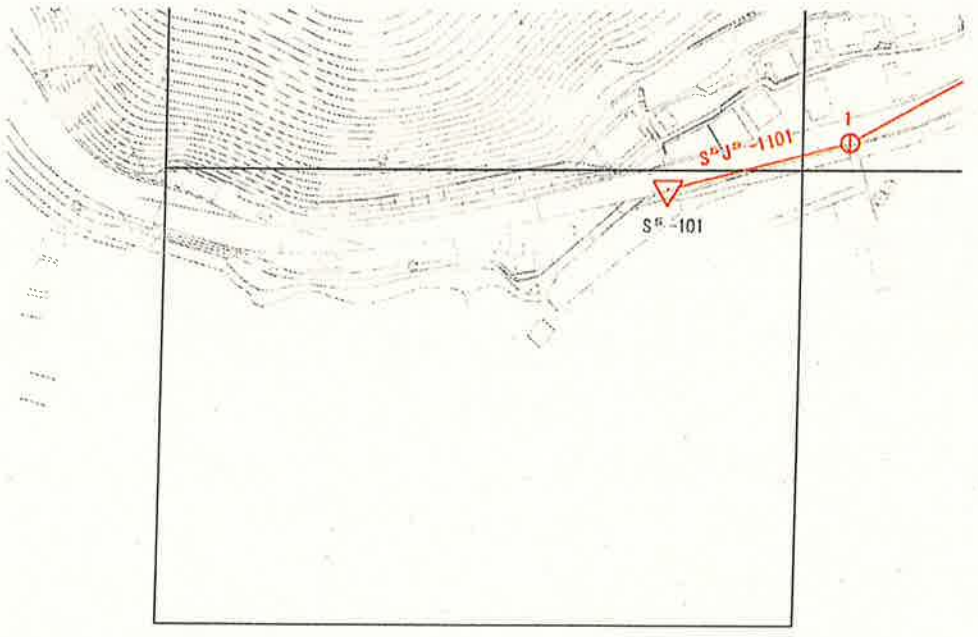

都市部官民境界基本多角点選点手簿

図郭番号	H6 35-3
精度区分	甲1

凡　例			
△	基本三角点・基準点		
▽	都市部官民境界基本三角点		
⊙	都市部官民境界基本多角点		
結　線			色
多角	一次		赤
	二次		青

要図
N

SC=1：2000

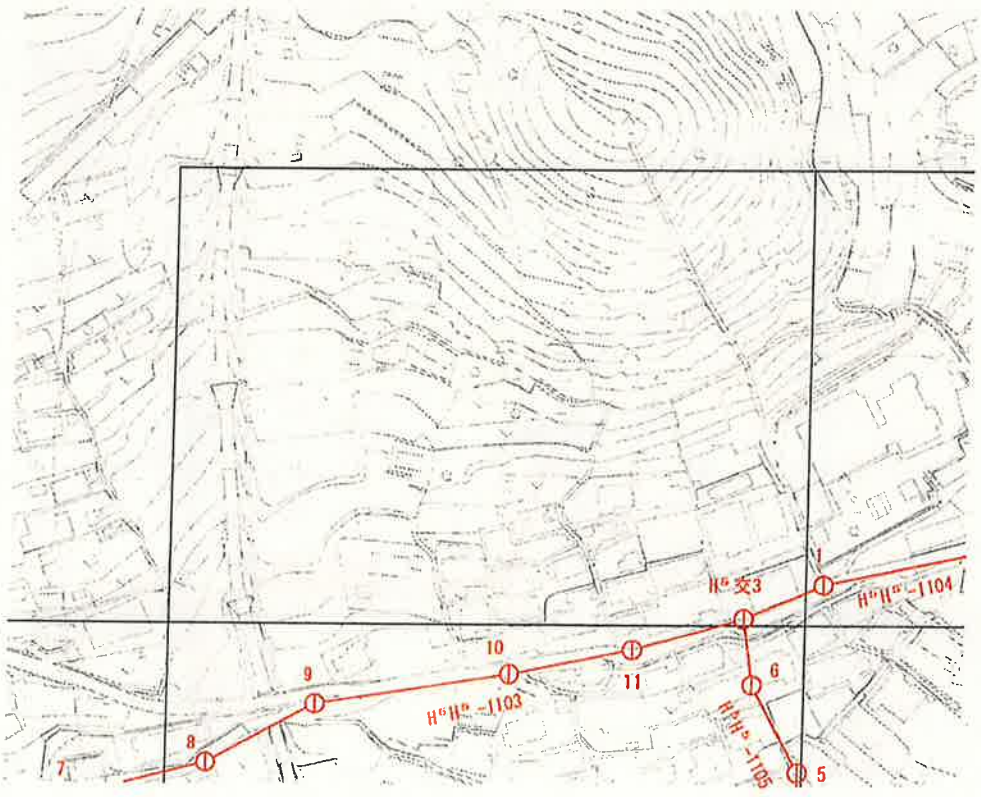

都市部官民境界基本多角点選点手簿

図郭番号	H⁵35-4
精度区分	甲１

凡　例			
△	基本三角点・基準点		
▽	都市部官民境界基本三角点		
①	都市部官民境界基本多角点		
結　線			色
多角	一次		赤
	二次		青

要図
N

SC=1：2000

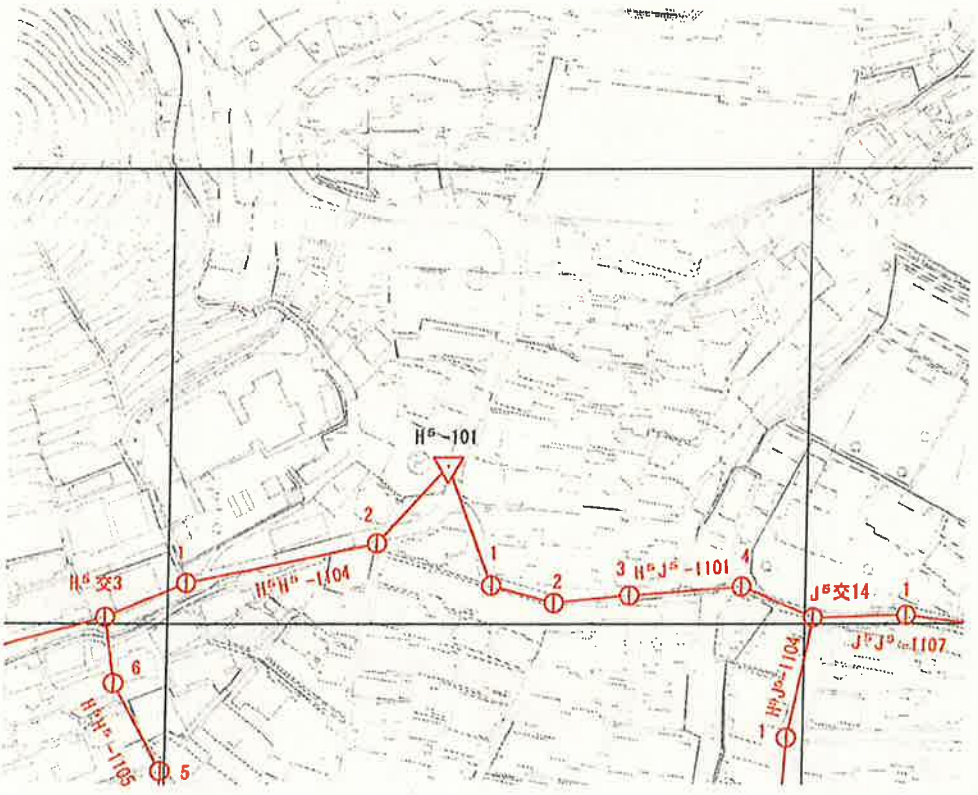

都市部官民境界基本多角点選点手簿

図郭番号	H⁶44-1
精度区分	甲1

凡　例			
△	基本三角点・基準点		
▽	都市部官民境界基本三角点		
①	都市部官民境界基本多角点		
結　線			色
多角	一次		赤
	二次		青

要図
N

SC=1：2000

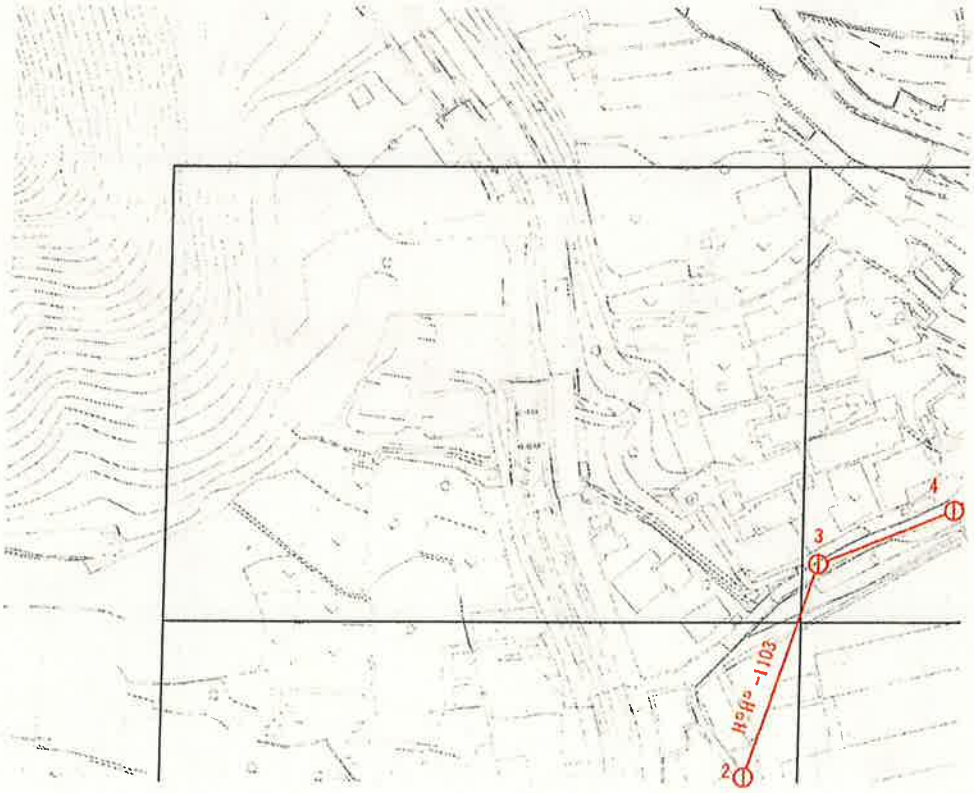

都市部官民境界基本多角点選点手簿

図郭番号	H5 44-2
精度区分	甲1

凡　例			
△	基本三角点・基準点		
▽	都市部官民境界基本三角点		
①	都市部官民境界基本多角点		
結線			色
多角	一次		赤
	二次		青

要図
N

SC=1：2000

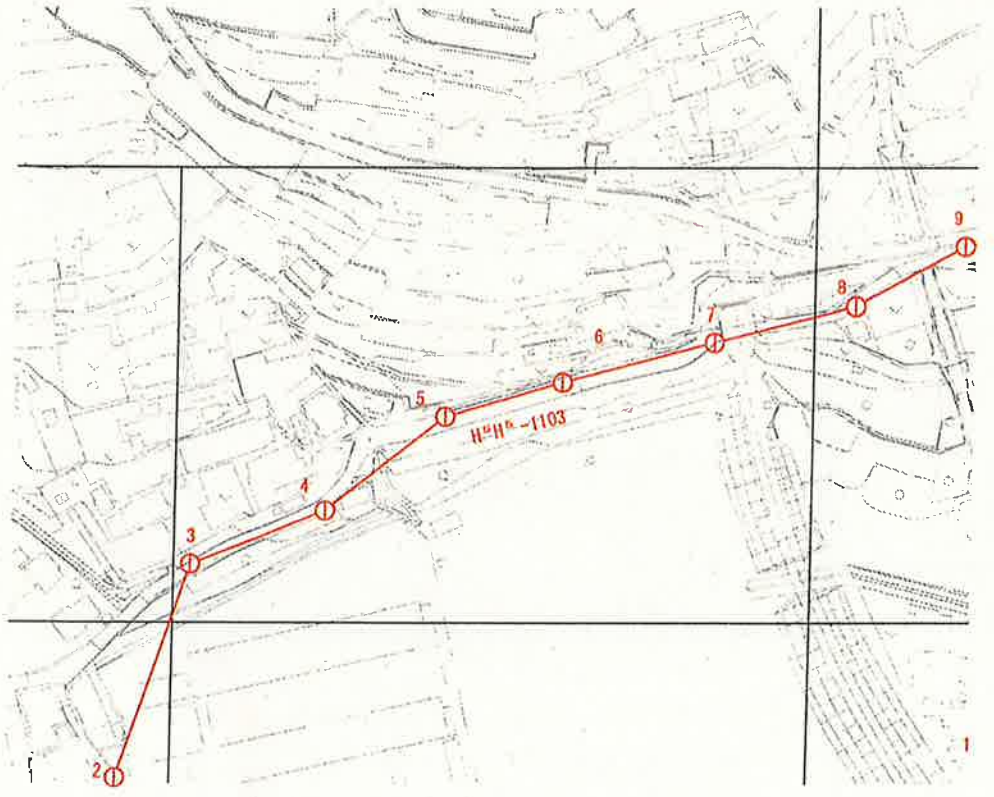

都市部官民境界基本多角点選点手簿

図郭番号	H5 44-3
精度区分	甲 1

凡　例			
△	基本三角点・基準点		
▽	都市部官民境界基本三角点		
⊕	都市部官民境界基本多角点		
結　線			色
多角	一次		赤
	二次		青

要図
N

SC=1：2000

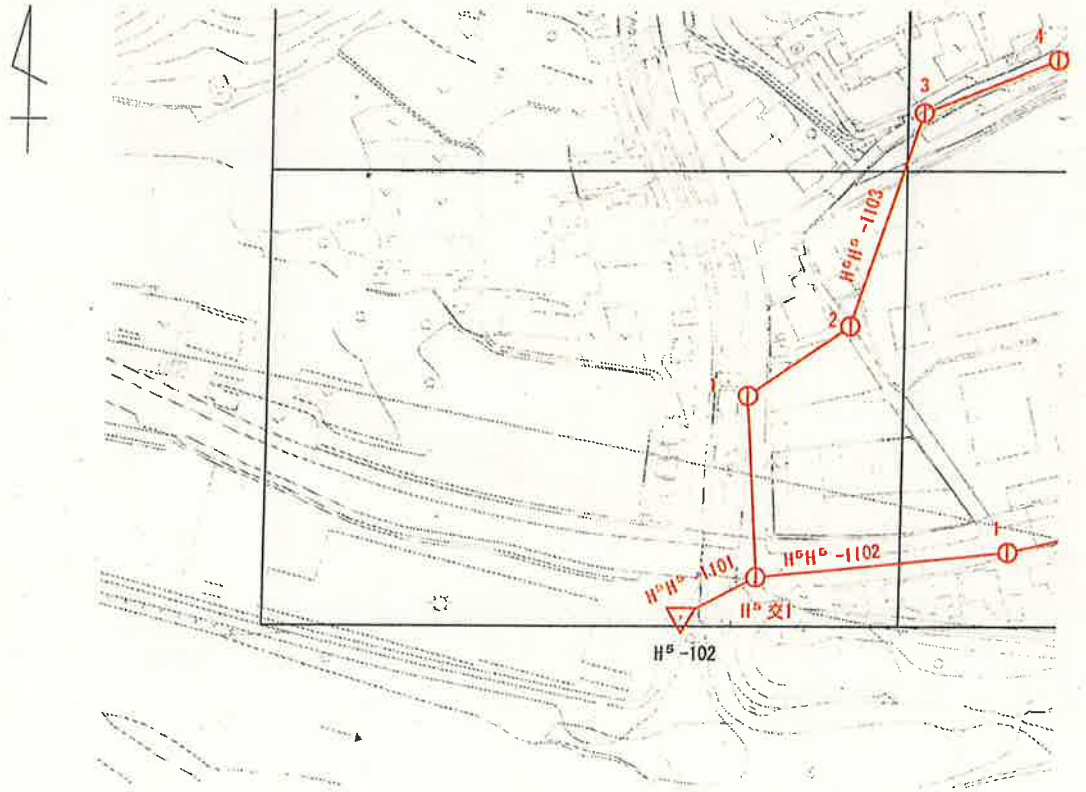

都市部官民境界基本多角点選点手簿

図郭番号	H5 44-4
精度区分	甲1

凡　例			
△	基本三角点・基準点		
▽	都市部官民境界基本三角点		
◎	都市部官民境界基本多角点		
線　種			色
多角	一次		赤
	二次		青

要図
N

SC=1：2000

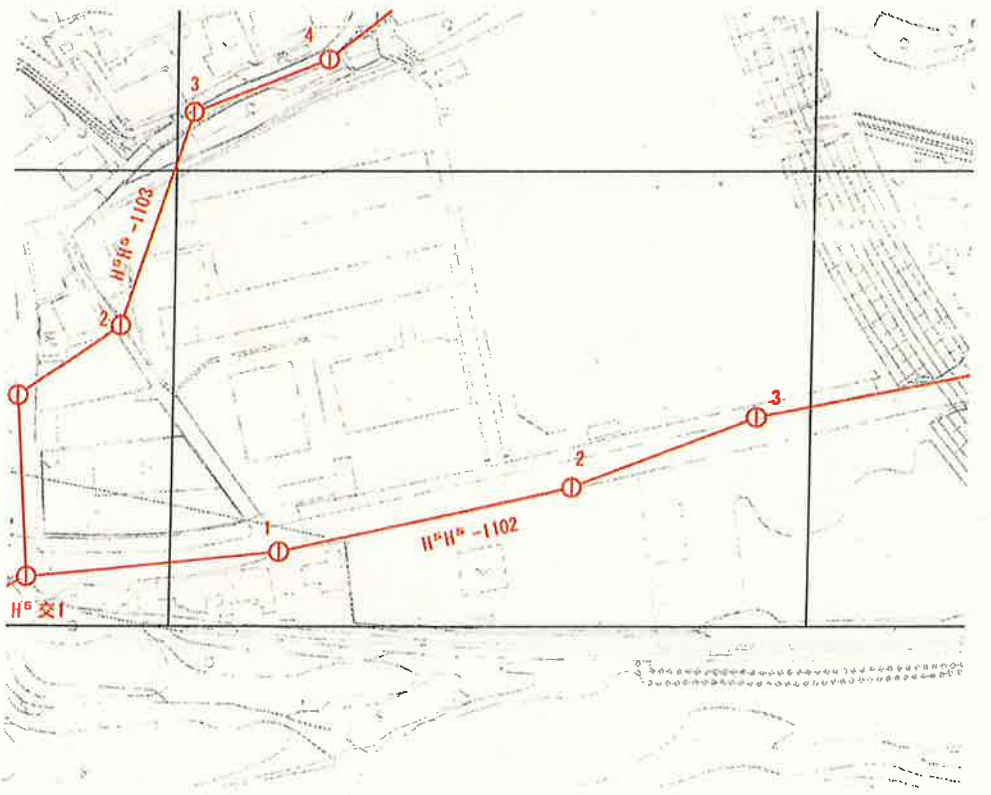

都市部官民境界基本多角点選点手簿

図郭番号	H5 45-1
精度区分	甲１

凡　例			
△	基本三角点・基準点		
▽	都市部官民境界基本三角点		
①	都市部官民境界基本多角点		
結線			色
多角	一次		赤
	二次		青

要図
N

SC=1：2000

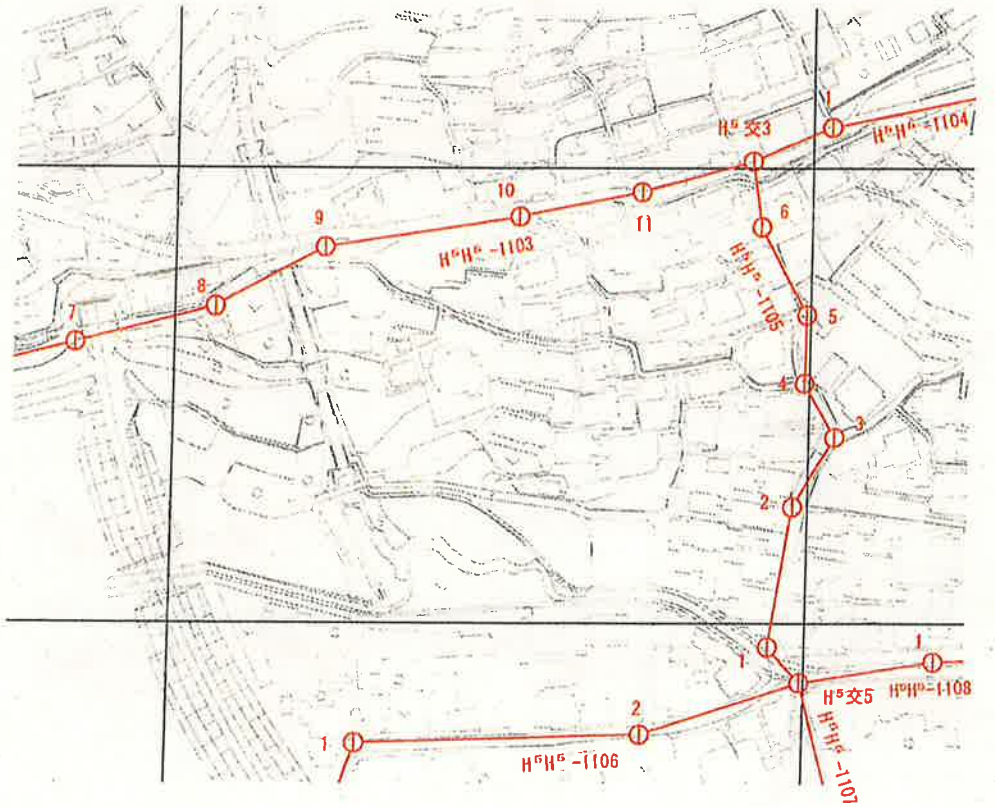

都市部官民境界基本多角点選点手簿

図郭番号	H5 45-2
精度区分	甲１

凡　例			
△	基本三角点・基準点		
▽	都市部官民境界基本三角点		
◎	都市部官民境界基本多角点		
結　線			色
多角	一次		赤
	二次		青

要図
N

SC=1：2000

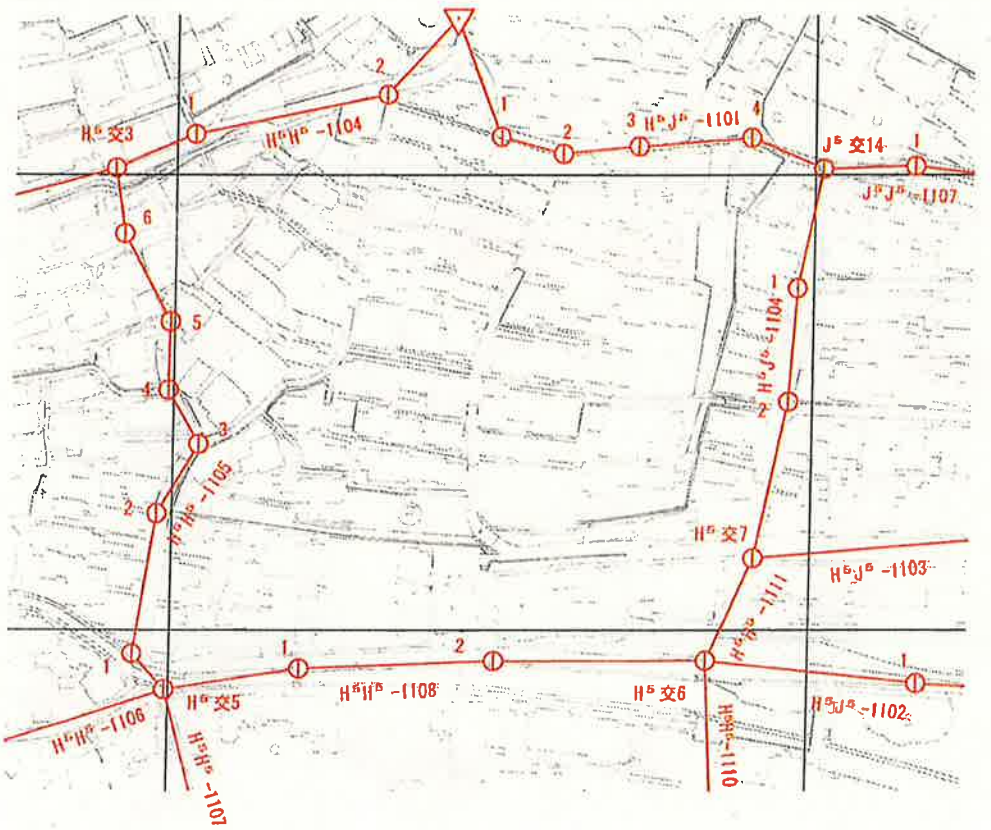

都市部官民境界基本多角点選点手簿

図郭番号	H5 45-3
精度区分	甲1

凡　例			
△	基本三角点・基準点		
▽	都市部官民境界基本三角点		
①	都市部官民境界基本多角点		
結　線			色
多角	一次	———	赤
	二次	———	青

要図
N

SC=1：2000

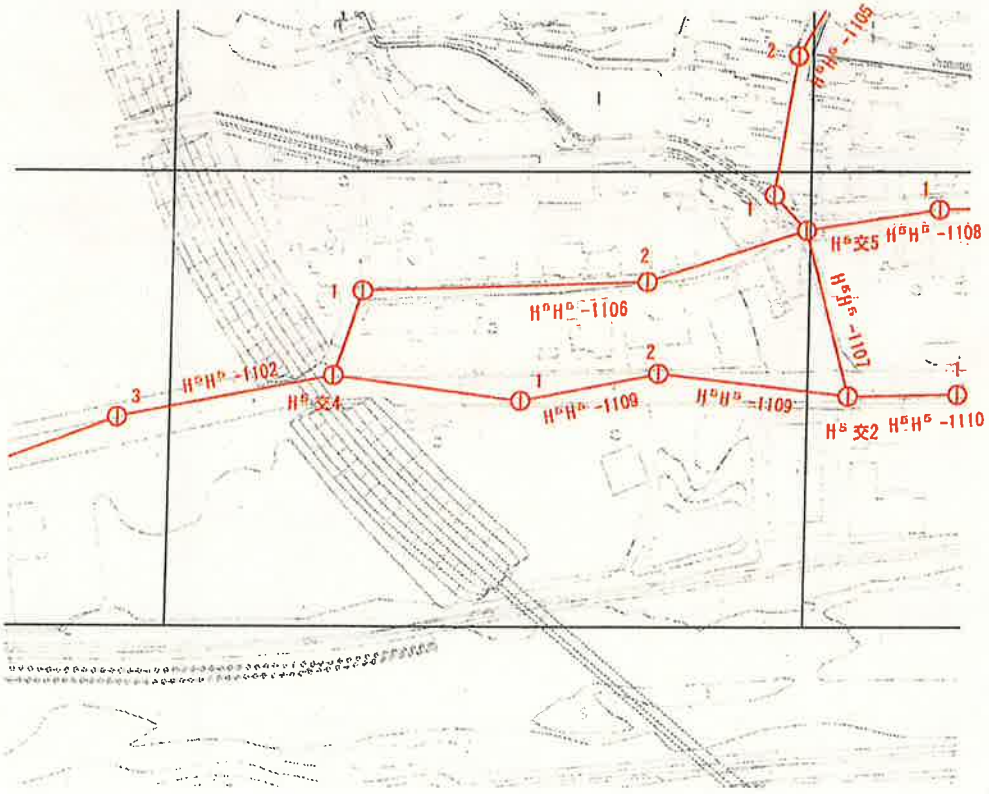

都市部官民境界基本多角点選点手簿

図郭番号	H5 45-4
精度区分	甲１

凡　例			
△	基本三角点・基準点		
▽	都市部官民境界基本三角点		
①	都市部官民境界基本多角点		
結　線			色
多角	一次		赤
	二次		青

要図
N

SC=1：2000

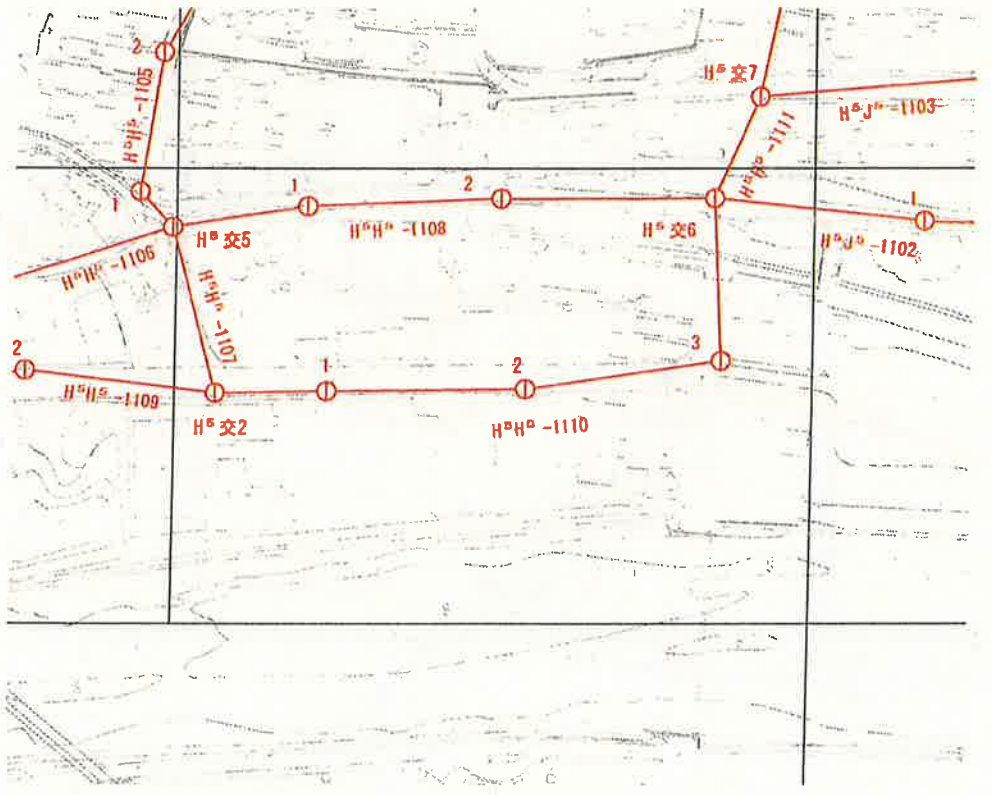

都市部官民境界基本多角点選点手簿

図郭番号	J⁵31-3
精度区分	甲１

凡　例			
△	基本三角点・基準点		
▽	都市部官民境界基本三角点		
⊙	都市部官民境界基本多角点		
結　線			色
多角	一次		赤
	二次		青

要図
N

SC=1：2000

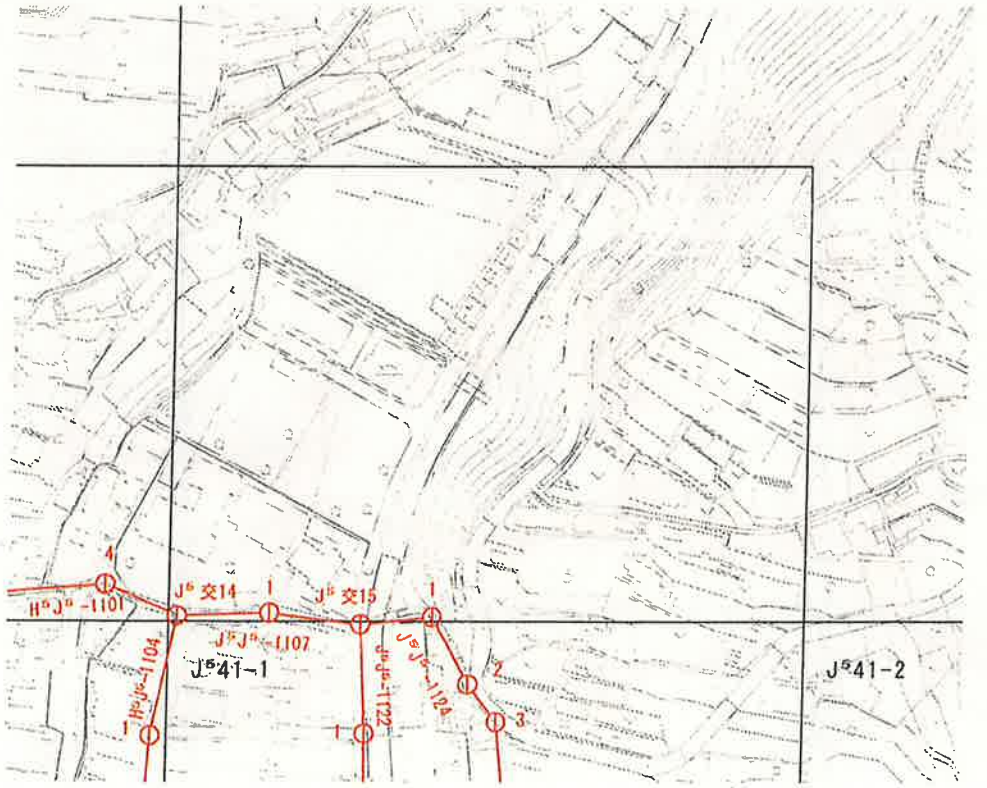

都市部官民境界基本多角点選点手簿

図郭番号	J5 41-1
精度区分	甲１

凡　例			
△	基本三角点・基準点		
▽	都市部官民境界基本三角点		
⊙	都市部官民境界基本多角点		
結　線			色
多角	一次	———	赤
	二次	———	青

要図
N

SC=1：2000

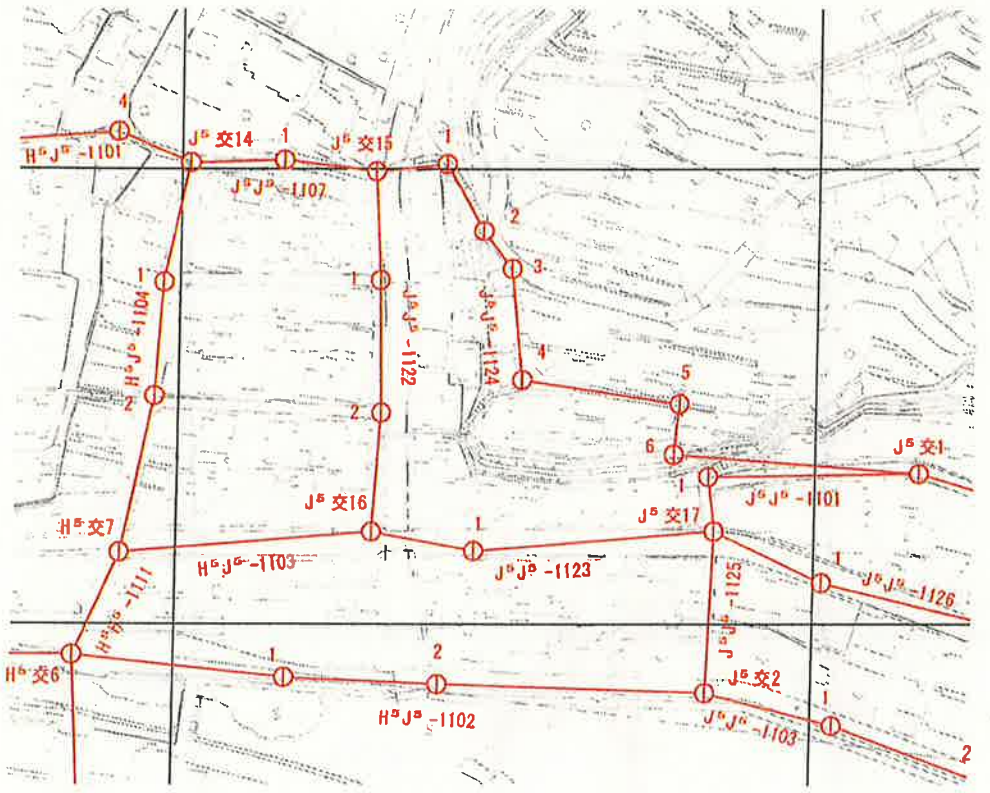

都市部官民境界基本多角点選点手簿

図郭番号	J⁵41-2
精度区分	甲１

凡　例			
△	基本三角点・基準点		
▽	都市部官民境界基本三角点		
◎	都市部官民境界基本多角点		
結　線			色
多角	一次		赤
	二次		青

要図
N

SC=1：2000

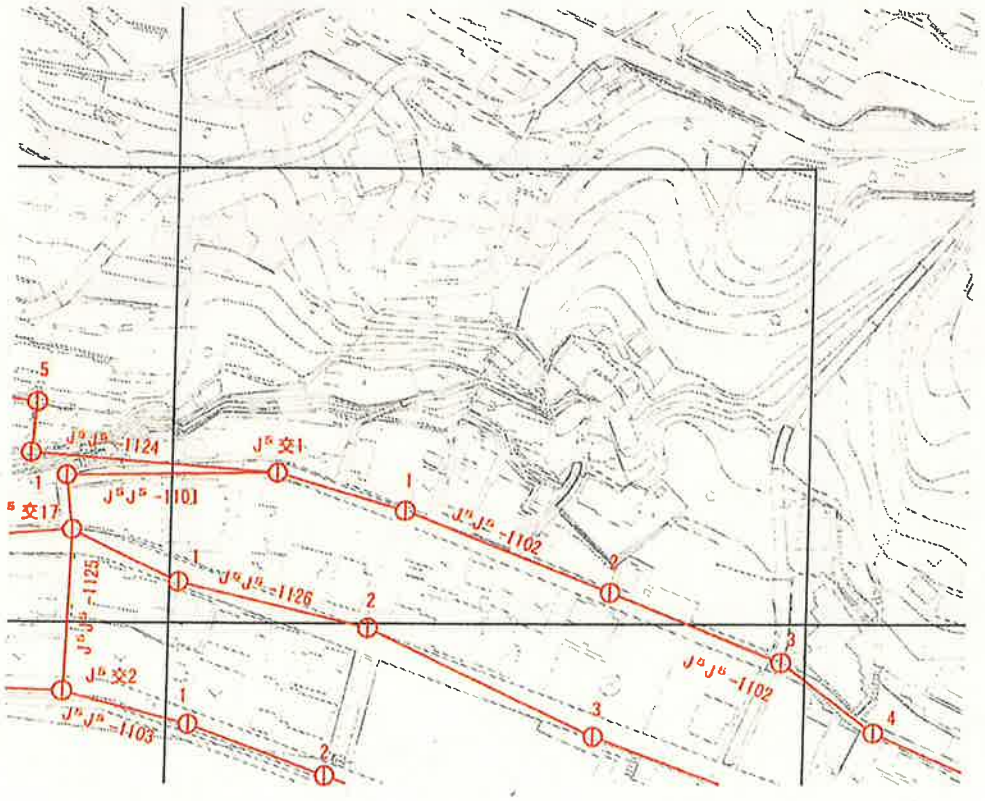

都市部官民境界基本多角点選点手簿

図郭番号	J5 41-3
精度区分	甲１

凡　例			
△	基本三角点・基準点		
▽	都市部官民境界基本三角点		
ⓘ	都市部官民境界基本多角点		
結　線			色
多角	一次		赤
	二次		青

要図
N

SC=1：2000

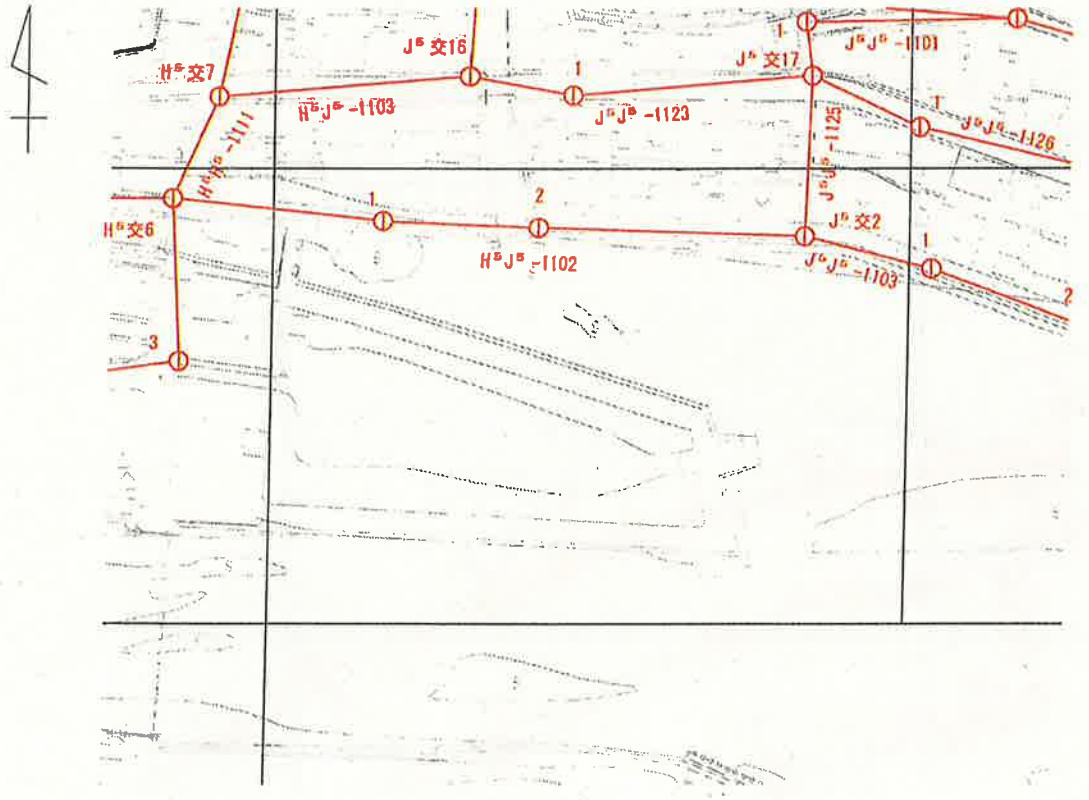

都市部官民境界基本多角点選点手簿

図郭番号	J⁵41-4
精度区分	甲１

凡　例			
△	基本三角点・基準点		
▽	都市部官民境界基本三角点		
①	都市部官民境界基本多角点		
結　線			色
多角	一次		赤
	二次		青

要図
N

SC=1：2000

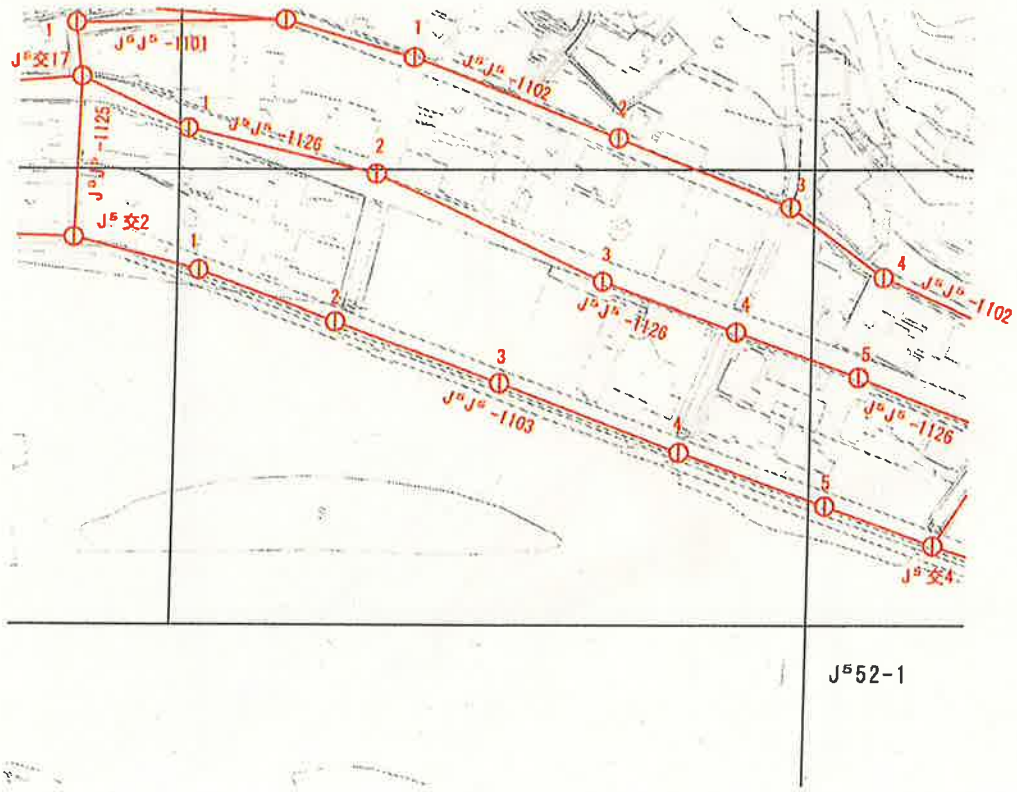

都市部官民境界基本多角点選点手簿

図郭番号	J⁵42-3
精度区分	甲1

凡　例			
△	基本三角点・基準点		
▽	都市部官民境界基本三角点		
①	都市部官民境界基本多角点		
結　線			色
多角	一次		赤
	二次		青

要図

N

SC=1：2000

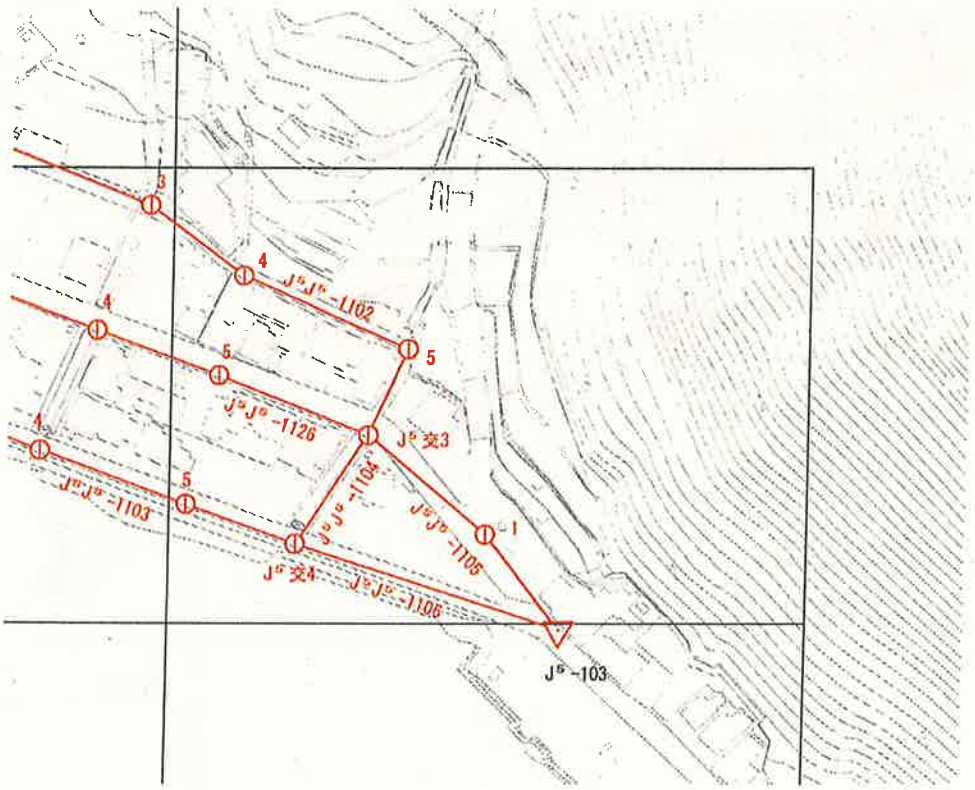

都市部官民境界基本多角点選点手簿

図郭番号	J⁵52-1
精度区分	甲1

凡　例			
△	基本三角点・基準点		
▽	都市部官民境界基本三角点		
ⓘ	都市部官民境界基本多角点		
結　線			色
多角	一次		赤
	二次		青

要図
N

SC=1：2000

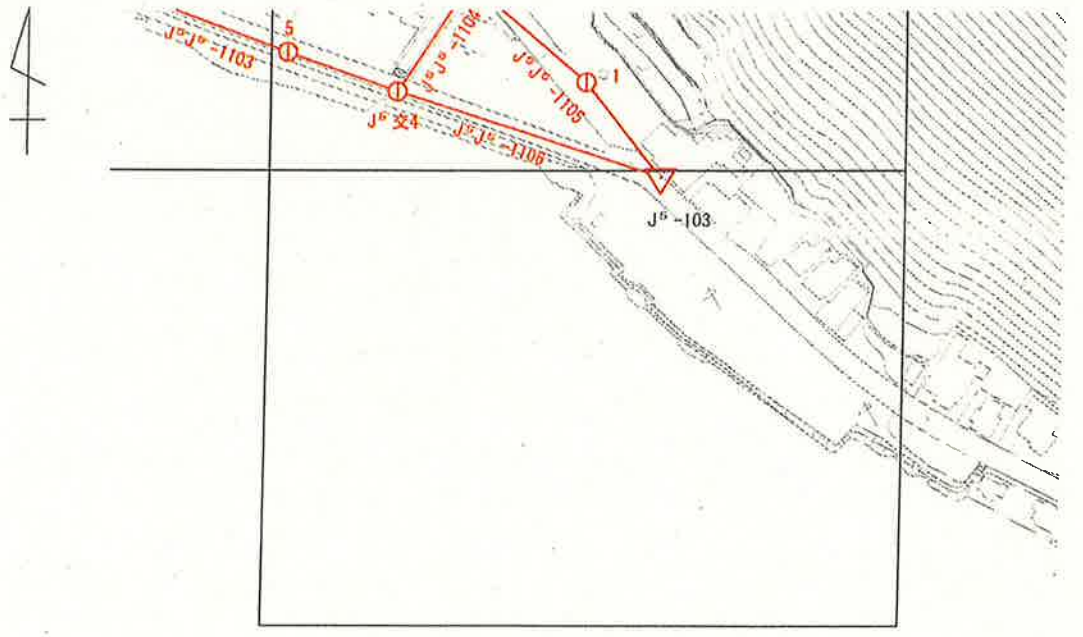

都市部官民境界基本多角点選点手簿

図郭番号	T5 23-2
精度区分	甲1

凡　例			
△	基本三角点・基準点		
▽	都市部官民境界基本三角点		
①	都市部官民境界基本多角点		
結　線			色
多角	一次		赤
	二次		青

要図
N

SC=1：2000

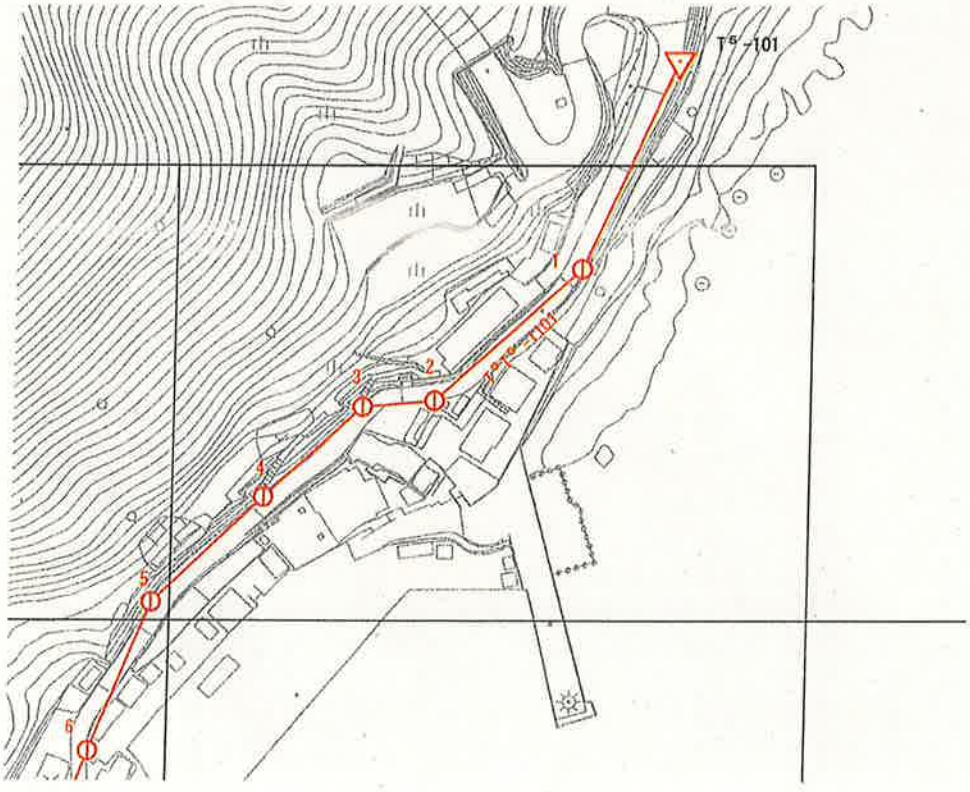

都市部官民境界基本多角点選点手簿

図郭番号	T5 23-1
精度区分	甲１

凡　例			
△	基本三角点・基準点		
▽	都市部官民境界基本三角点		
①	都市部官民境界基本多角点		
結　線			色
多角	一次	———	赤
	二次	———	青

要図
N

SC=1：2000



都市部官民境界基本多角点選点手簿

図郭番号	T5 23-3
精度区分	甲1

凡　例		
△	基本三角点・基準点	
▽	都市部官民境界基本三角点	
⊙	都市部官民境界基本多角点	
結　線		色
多角	一次	赤
	二次	青

要図
N

SC=1：2000

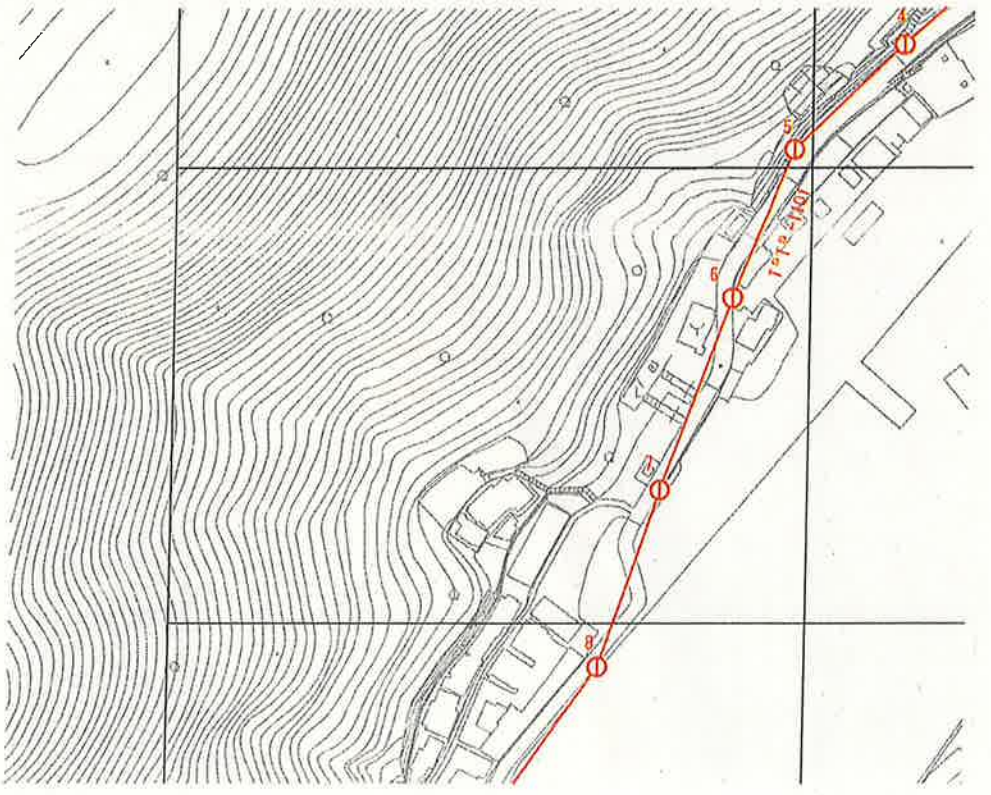

都市部官民境界基本多角点選点手簿

図郭番号	T5 33-1
精度区分	甲1

凡　例			
△	基本三角点・基準点		
▽	都市部官民境界基本三角点		
⊕	都市部官民境界基本多角点		
結　線			色
多角	一次		赤
	二次		青

要図
N

SC=1：2000

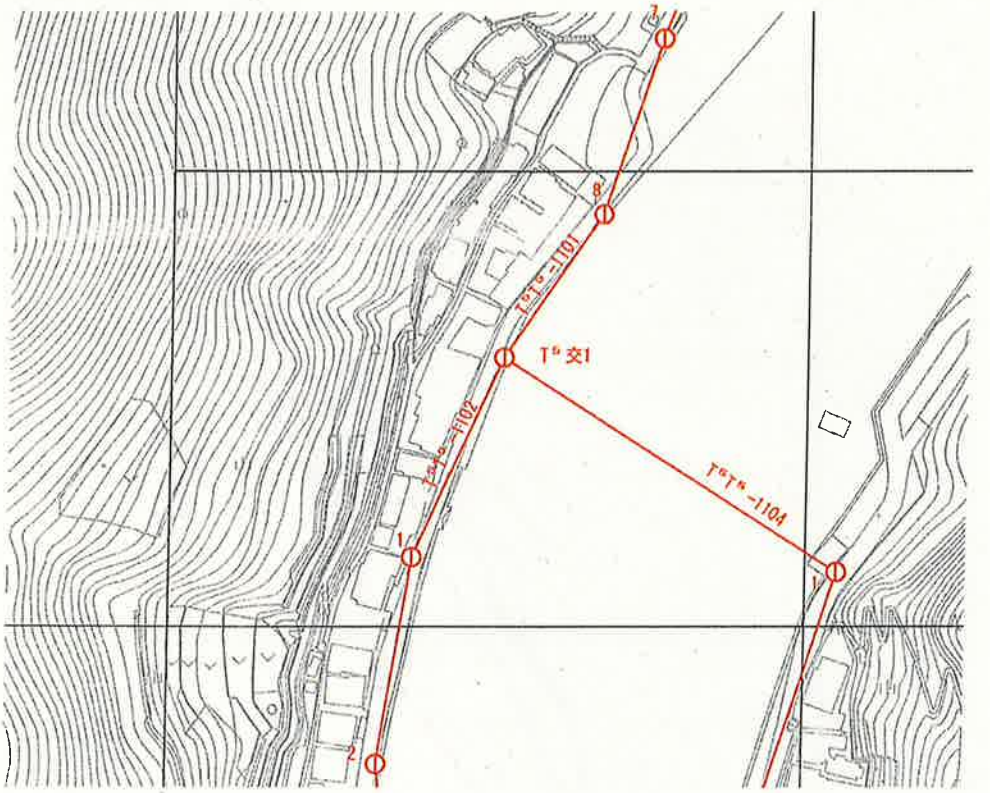

都市部官民境界基本多角点選点手簿

図郭番号	T5 33-2
精度区分	甲1

凡　例			
△	基本三角点・基準点		
▽	都市部官民境界基本三角点		
⊙	都市部官民境界基本多角点		
結　線			色
多角	一次		赤
	二次		青

要図
N

SC=1：2000

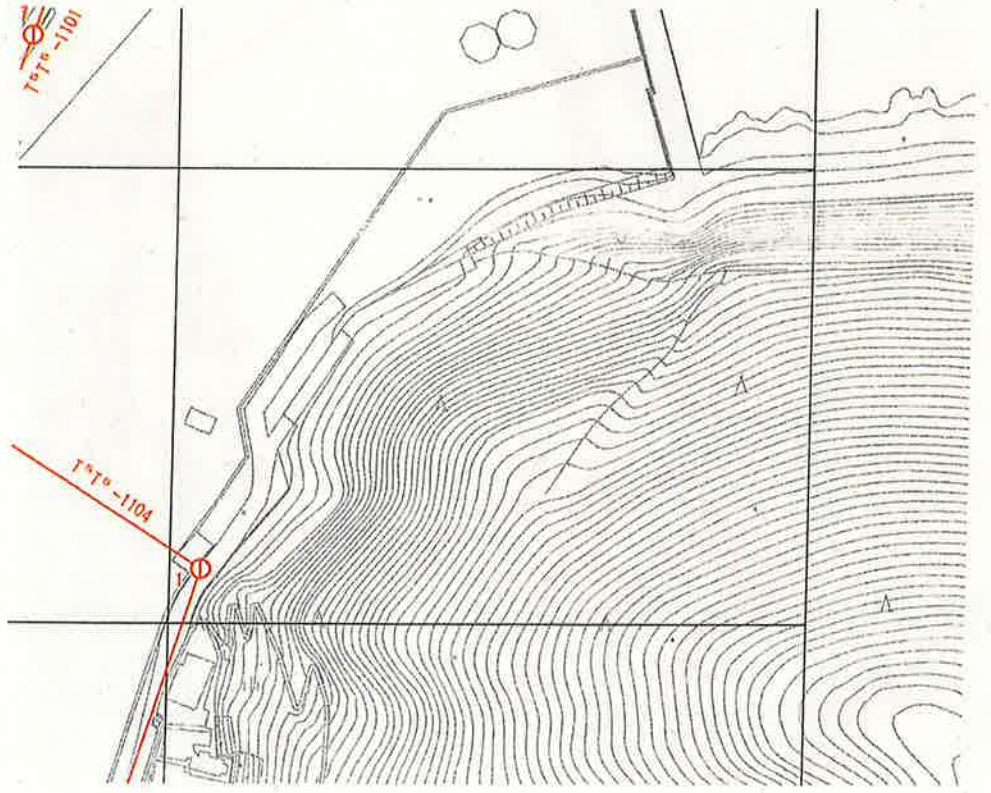

都市部官民境界基本多角点選点手簿

図郭番号	T5 33-3
精度区分	甲1

凡　例			
△	基本三角点・基準点		
▽	都市部官民境界基本三角点		
⊙	都市部官民境界基本多角点		
結　線			色
多角	一次		赤
	二次		青

要図
N

SC=1：2000

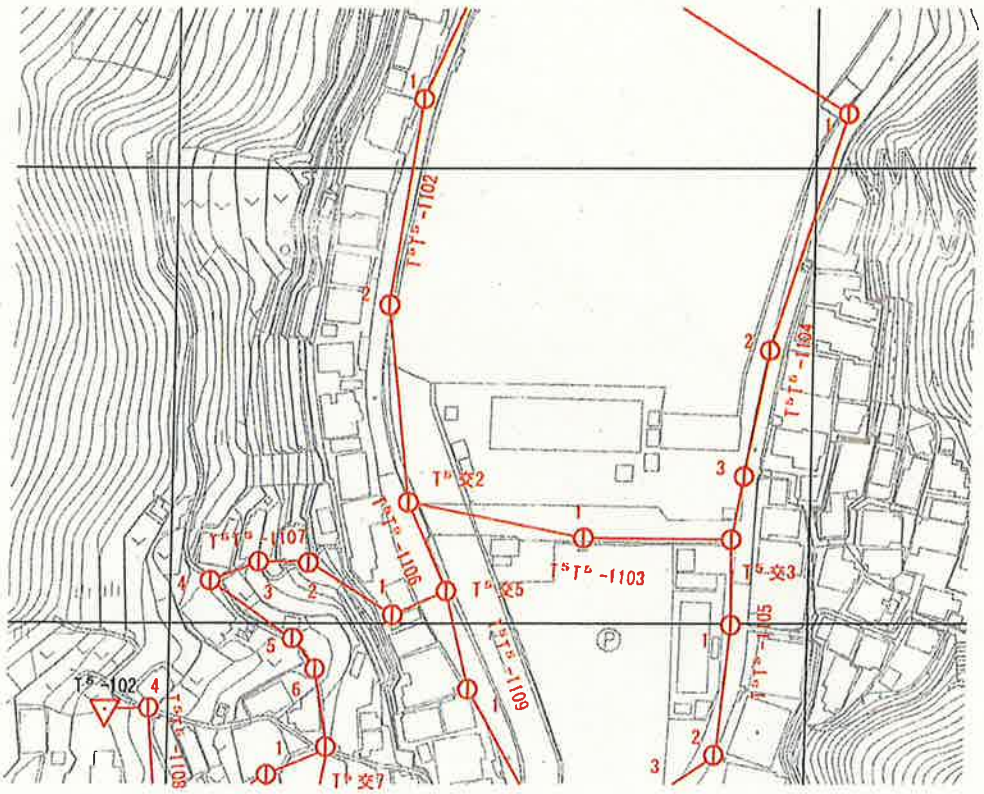

都市部官民境界基本多角点選点手簿

図郭番号	T5 42-2
精度区分	甲１

凡　例			
△	基本三角点・基準点		
▽	都市部官民境界基本三角点		
①	都市部官民境界基本多角点		
結　線			色
多角	一次		赤
	二次		青

要図
N

SC=1：2000

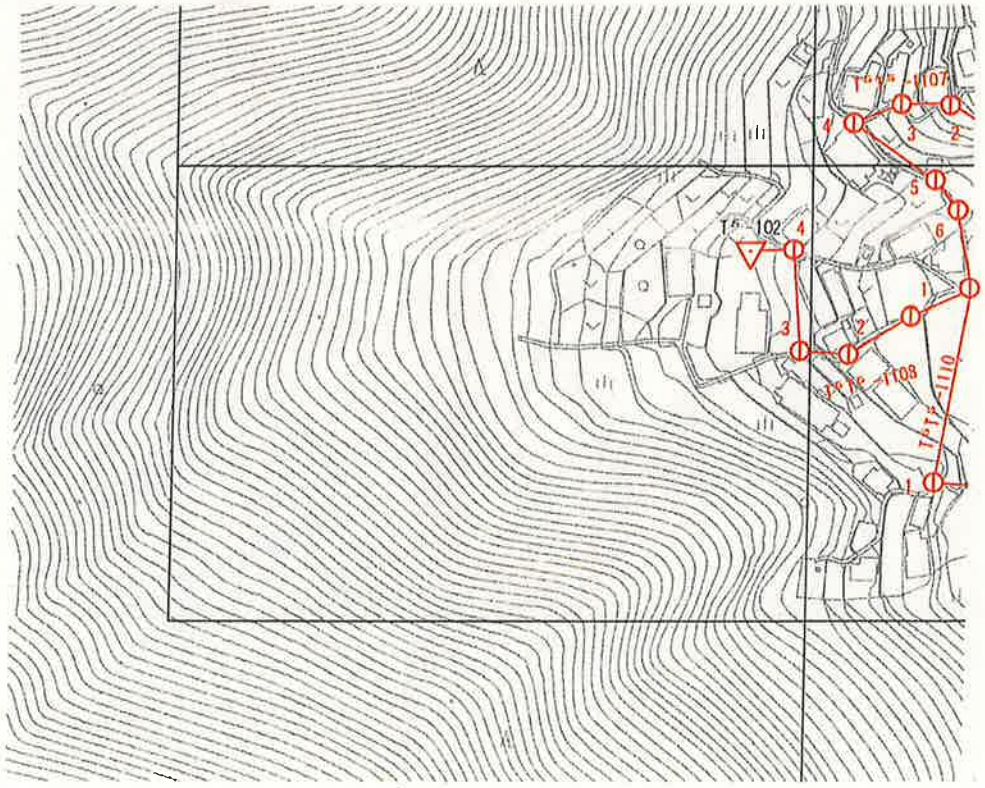

都市部官民境界基本多角点選点手簿

図郭番号	T5 43-1
精度区分	甲1

凡　例			
△	基本三角点・基準点		
▽	都市部官民境界基本三角点		
①	都市部官民境界基本多角点		
結　線			色
多角	一次		赤
	二次		青

要図
N

SC=1：2000

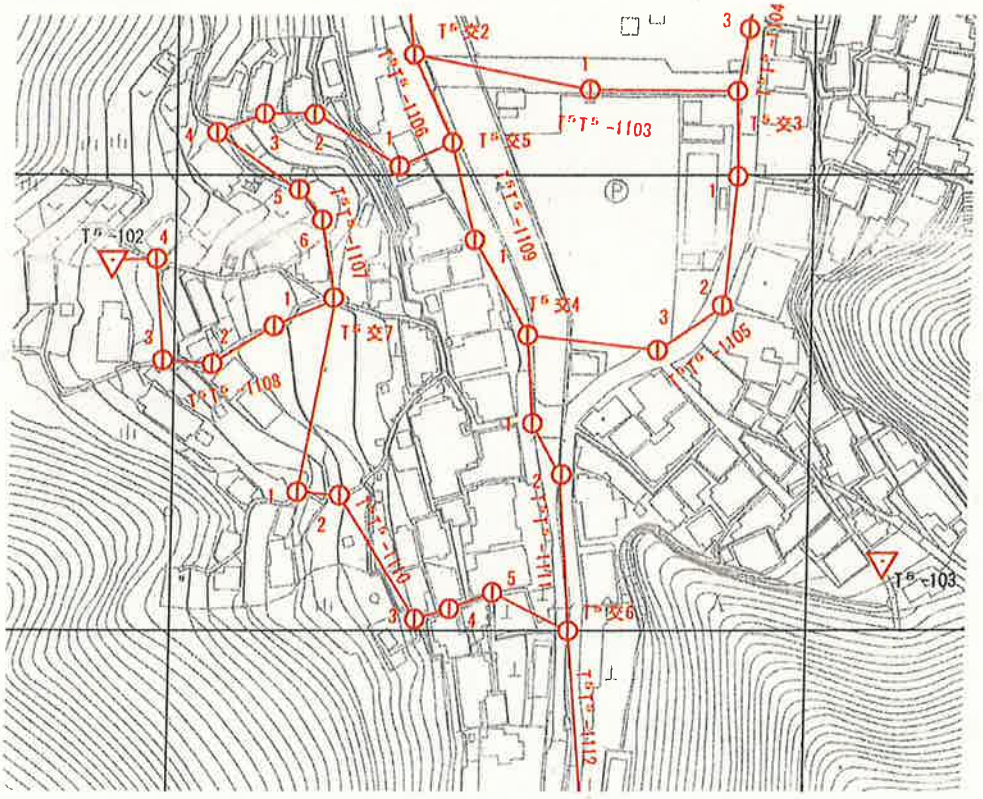

都市部官民境界基本多角点選点手簿

図郭番号	T5 43-3
精度区分	甲１

凡　例			
△	基本三角点・基準点		
▽	都市部官民境界基本三角点		
①	都市部官民境界基本多角点		
結　線			色
多角	一次		赤
	二次		青

要図
N

SC=1：2000

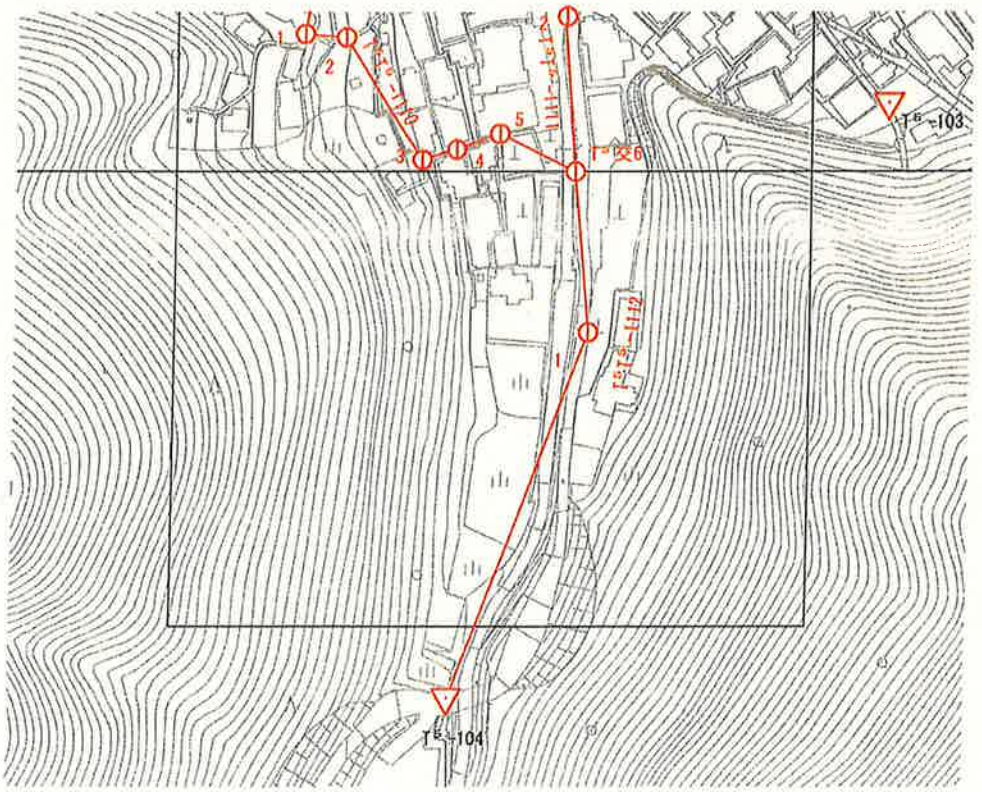

平成27年度　三重県尾鷲市都市部官民境界基本調査業務(その2)

都市部官民境界基本調査簿

1冊の内　第１号

街区番号　早田町、三木浦町、小脇町、三木里町、古江町、賀田町及び梶賀町地内
早田町 1～12街区まで

調査期間	平成27年 5月 2日から 平成28年 3月25日まで
承認年月日 番号	平成　年　月　日
実施機関	国土交通省中部地方整備局 建政部

都市部官民境界基本三角点、都市部官民境界基本多角点、都市部官民境界基本細部点の区分	番　　号	座　標　値		標　高 m	都市部官民境界基本調査図の番号
		X m	Y m		
都市部基本三角点	S4-101	-221671.037	23466.247	29.464	S423-3
都市部基本三角点	S4-102	-221872.786	23571.913	26.253	S433-1
都市部基本三角点	S4-103	-222107.294	24007.621	2.893	S444-2
都市部基本多角点	S4S4-1101-1	-221688.573	23586.727	18.715	S423-3
都市部基本多角点	S4S4-1101-2	-221729.430	23602.171	15.465	S423-3
都市部基本多角点	S4S4-1101-3	-221779.701	23612.813	11.816	S433-1
都市部基本多角点	S4S4-1101-4	-221827.451	23625.702	8.304	S433-2
都市部基本多角点	S4S4-1101-5	-221873.641	23655.204	4.078	S433-2
都市部基本多角点	S4S4-1102-1	-221901.211	23599.786	19.896	S433-3
都市部基本多角点	S4S4-1102-2	-221904.567	23614.941	14.020	S433-3
都市部基本多角点	S4S4-1102-3	-221896.088	23632.461	8.446	S433-4
都市部基本多角点	S4S4-1103-1	-221942.782	23671.169	2.340	S433-4
都市部基本多角点	S4S4-1103-2	-221983.000	23696.028	2.296	S433-4
都市部基本多角点	S4S4-1103-3	-222018.621	23719.523	2.257	S443-2
都市部基本多角点	S4S4-1103-4	-222052.613	23738.016	2.376	S443-2
都市部基本多角点	S4S4-1103-5	-222012.227	23799.604	2.333	S443-2
都市部基本多角点	S4S4-1103-6	-222037.371	23866.151	1.470	S444-1
都市部基本多角点	S4S4-1103-7	-222061.901	23956.669	1.491	S444-1
都市部基本多角点	S4交1	-221888.067	23663.448	3.070	S433-4
都市部基本細部点	4S4交1	-221860.708	23675.347		S433-2
都市部基本細部点	4S4交10	-221930.357	23723.810		S433-4
都市部基本細部点	4S4交11	-221986.720	23785.396		S433-4
都市部基本細部点	4S4交12	-221955.497	23731.945		S433-4
都市部基本細部点	4S4交13	-221931.689	23767.194		S433-4
都市部基本細部点	4S4交14	-221928.752	23795.116		S433-4
都市部基本細部点	4S4交15	-221956.583	23803.170		S434-3
都市部基本細部点	4S4交16	-221980.195	23736.810		S433-4
都市部基本細部点	4S4交17	-221977.171	23786.629		S433-4
都市部基本細部点	4S4交18	-221999.074	23733.186		S433-4
都市部基本細部点	4S4交2	-221873.835	23696.059		S433-2

都市部官民境界基本三角点、都市部官民境界基本多角点、都市部官民境界基本細部点の区分	番　　号	座　標　値		標　高 m	都市部官民境界基本調査図の番号
		X m	Y m		
都市部基本細部点	4S4交3	-221881.823	23742.598		S433-4
都市部基本細部点	4S4交4	-221907.572	23700.744		S433-4
都市部基本細部点	4S4交5	-221908.193	23694.192		S433-4
都市部基本細部点	4S4交6	-221897.324	23676.416		S433-4
都市部基本細部点	4S4交7	-221894.939	23737.406		S433-4
都市部基本細部点	4S4交8	-221919.654	23730.993		S433-4
都市部基本細部点	4S4交9	-221931.186	23704.615		S433-4
都市部基本細部点	S4S4-4101-1	-221688.911	23617.392		S423-3
都市部基本細部点	S4S4-4101-2	-221714.092	23646.219		S423-4
都市部基本細部点	S4S4-4101-3	-221738.407	23628.906		S423-4
都市部基本細部点	S4S4-4101-4	-221764.907	23630.853		S433-2
都市部基本細部点	S4S4-4101-5	-221792.176	23634.435		S433-2
都市部基本細部点	S4S4-4101-6	-221822.723	23650.725		S433-2
都市部基本細部点	S4S4-4101-7	-221851.861	23670.273		S433-2
都市部基本細部点	S4S4-4104-1	-221866.390	23742.686		S433-2
都市部基本細部点	S4S4-4104-2	-221876.925	23746.936		S433-4
都市部基本細部点	S4S4-4105-1	-221888.267	23704.841		S433-4
都市部基本細部点	S4S4-4106-1	-221911.316	23687.813		S433-4
都市部基本細部点	S4S4-4109-1	-221905.744	23740.142		S433-4
都市部基本細部点	S4S4-4109-2	-221918.145	23739.845		S433-4
都市部基本細部点	S4S4-4110-1	-221899.361	23729.121		S433-4
都市部基本細部点	S4S4-4110-2	-221905.527	23731.960		S433-4
都市部基本細部点	S4S4-4111-1	-221905.256	23776.559		S433-4
都市部基本細部点	S4S4-4111-2	-221914.463	23778.368		S433-4
都市部基本細部点	S4S4-4112-1	-221938.573	23695.610		S433-4
都市部基本細部点	S4S4-4112-2	-221924.225	23686.018		S433-4
都市部基本細部点	S4S4-4113-1	-221928.228	23718.462		S433-4
都市部基本細部点	S4S4-4114-1	-221941.046	23726.019		S433-4
都市部基本細部点	S4S4-4115-1	-221935.896	23760.998		S433-4
都市部基本細部点	S4S4-4115-2	-221940.118	23751.719		S433-4

都市部官民境界基本三角点、都市部官民境界基本多角点、都市部官民境界基本細部点の区分	番　　号	座　標　値		標　高 m	都市部官民境界基本調査図の番号
		X m	Y m		
都市部基本細部点	S4S4-4115-3	-221947.452	23740.858		S433-4
都市部基本細部点	S4S4-4116-1	-221930.500	23779.442		S433-4
都市部基本細部点	S4S4-4117-1	-221937.200	23799.991		S433-4
都市部基本細部点	S4S4-4117-2	-221941.600	23795.567		S433-4
都市部基本細部点	S4S4-4118-1	-221949.541	23817.593		S434-3
都市部基本細部点	S4S4-4120-1	-221976.907	23648.759		S433-4
都市部基本細部点	S4S4-4120-2	-221970.058	23628.450		S433-4
都市部基本細部点	S4S4-4120-3	-221954.379	23625.487		S433-4
都市部基本細部点	S4S4-4120-4	-221945.458	23629.572		S433-4
都市部基本細部点	S4S4-4120-5	-221940.556	23637.165		S433-4
都市部基本細部点	S4S4-4120-6	-221943.138	23652.077		S433-4
都市部基本細部点	S4S4-4121-1	-221901.778	23669.891		S433-4
都市部基本細部点	S4S4-4122-1	-221974.882	23716.163		S433-4
都市部基本細部点	S4S4-4122-2	-221961.408	23700.321		S433-4
都市部基本細部点	S4S4-4122-3	-221971.002	23688.135		S433-4
都市部基本細部点	S4S4-4123-1	-221967.592	23736.026		S433-4
都市部基本細部点	S4S4-4124-1	-221980.940	23753.648		S433-4
都市部基本細部点	S4S4-4125-1	-221967.439	23789.752		S433-4
都市部基本細部点	S4S4-4131-1	-221891.153	23685.305		S433-4
都市部基本細部点	S4S4-4132-1	-221888.773	23734.806		S433-4
都市部基本細部点	4S4交15A	-221970.545	23809.976		S434-3
都市部基本細部点	4S4交4A	-221902.413	23699.274		S433-4
都市部基本細部点	S4S4-1102-3A	-221914.232	23642.209		S433-4
都市部基本細部点	S4S4-4120-3A	-221956.149	23615.407		S433-3
都市部基本細部点	S4S4-4124-1A	-221971.974	23759.077		S433-4
都市部基本細部点	S4S4-4125-1A	-221957.461	23780.085		S433-4

平成27年度　三重県尾鷲市都市部官民境界基本調査業務（その2）

都市部官民境界基本調査簿

1冊の内　第２号

街区番号　早田町、三木浦町、小脇町、三木里町、古江町、賀田町及び梶賀町地内
三木浦町 1～32街区まで

調査期間	平成27年 5月 2日から 平成28年 3月25日まで
承認年月日 番号	平成　年　月　日
実施機関	国土交通省中部地方整備局 建政部

都市部官民境界基本三角点、都市部官民境界基本多角点、都市部官民境界基本細部点の区分	番　　号	座　標　値		標　高 m	都市部官民境界基本調査図の番号
		X m	Y m		
都市部基本三角点	C5-101	-223101.483	21599.352	39.414	C532-2
都市部基本三角点	C5-102	-223165.201	22547.350	64.631	C535-3
都市部基本三角点	D5-101	-223561.302	23071.493	2.361	D551-2
都市部基本多角点	C5C5-1101-1	-223117.638	21673.401	36.456	C532-2
都市部基本多角点	C5C5-1101-10	-223294.260	22196.441	2.649	C544-1
都市部基本多角点	C5C5-1101-2	-223164.337	21753.689	33.535	C533-3
都市部基本多角点	C5C5-1101-3	-223150.761	21821.070	28.138	C533-3
都市部基本多角点	C5C5-1101-4	-223171.477	21871.478	24.253	C533-3
都市部基本多角点	C5C5-1101-5	-223227.860	21922.502	15.303	C533-4
都市部基本多角点	C5C5-1101-6	-223261.607	21940.993	11.068	C543-2
都市部基本多角点	C5C5-1101-7	-223264.785	22027.042	4.277	C543-2
都市部基本多角点	C5C5-1101-8	-223257.021	22086.159	3.471	C544-1
都市部基本多角点	C5C5-1101-9	-223264.946	22117.267	2.997	C544-1
都市部基本多角点	C5C5-1102-1	-223363.947	22499.593	2.411	C545-1
都市部基本多角点	C5C5-1102-2	-223342.126	22512.427	4.331	C545-1
都市部基本多角点	C5C5-1102-3	-223319.178	22538.832	9.043	C545-1
都市部基本多角点	C5C5-1102-4	-223302.999	22580.036	14.799	C545-2
都市部基本多角点	C5C5-1103-1	-223270.730	22259.093	2.404	C544-2
都市部基本多角点	C5C5-1103-10	-223094.627	22437.060	58.333	C535-1
都市部基本多角点	C5C5-1103-2	-223244.924	22261.684	3.699	C534-4
都市部基本多角点	C5C5-1103-3	-223227.831	22259.235	9.279	C534-4
都市部基本多角点	C5C5-1103-4	-223212.694	22256.585	11.697	C534-4
都市部基本多角点	C5C5-1103-5	-223161.274	22240.852	26.351	C534-4
都市部基本多角点	C5C5-1103-6	-223146.054	22240.121	28.362	C534-4
都市部基本多角点	C5C5-1103-7	-223101.923	22252.430	46.865	C534-2
都市部基本多角点	C5C5-1103-8	-223091.140	22334.368	52.530	C534-2
都市部基本多角点	C5C5-1103-9	-223084.214	22393.418	56.194	C534-2
都市部基本多角点	C5C5-1104-1	-223310.915	22285.658	2.577	C544-2
都市部基本多角点	C5C5-1104-2	-223331.594	22296.907	2.590	C544-2
都市部基本多角点	C5C5-1104-3	-223375.971	22280.070	2.575	C544-4

都市部官民境界基本三角点、都市部官民境界基本多角点、都市部官民境界基本細部点の区分	番　号	座　標　値		標　高 m	都市部官民境界基本調査図の番号
		X m	Y m		
都市部基本多角点	C5C5-1104-4	-223390.800	22319.326	2.513	C544-4
都市部基本多角点	C5C5-1104-5	-223421.676	22384.330	2.282	C544-4
都市部基本多角点	C5C5-1104-6	-223395.210	22420.233	2.438	C545-3
都市部基本多角点	C5D5-1101-1	-223424.954	22549.536	2.320	C545-3
都市部基本多角点	C5D5-1101-10	-223484.038	22949.370	1.697	D541-4
都市部基本多角点	C5D5-1101-11	-223518.817	22957.134	2.333	D551-2
都市部基本多角点	C5D5-1101-12	-223541.928	22993.603	2.469	D551-2
都市部基本多角点	C5D5-1101-2	-223442.958	22588.249	2.415	C545-4
都市部基本多角点	C5D5-1101-3	-223494.873	22608.260	2.272	C545-4
都市部基本多角点	C5D5-1101-4	-223505.988	22665.328	2.084	C555-2
都市部基本多角点	C5D5-1101-5	-223513.377	22707.866	2.388	C555-2
都市部基本多角点	C5D5-1101-6	-223481.849	22750.110	3.186	D541-3
都市部基本多角点	C5D5-1101-7	-223461.239	22845.576	1.665	D541-3
都市部基本多角点	C5D5-1101-8	-223451.558	22899.542	1.661	D541-3
都市部基本多角点	C5D5-1101-9	-223450.034	22950.505	1.894	D541-4
都市部基本多角点	C5交1	-223395.444	22501.342	2.314	C545-3
都市部基本多角点	C5交2	-223292.622	22264.070	2.603	C544-2
都市部基本細部点	4C5交1	-223194.103	22088.927		C534-3
都市部基本細部点	4C5交10	-223289.617	22501.983		C545-1
都市部基本細部点	4C5交11	-223343.561	22402.246		C545-1
都市部基本細部点	4C5交12	-223318.370	22384.590		C544-2
都市部基本細部点	4C5交13	-223321.776	22307.948		C544-2
都市部基本細部点	4C5交14	-223299.665	22328.072		C544-2
都市部基本細部点	4C5交15	-223288.141	22339.451		C544-2
都市部基本細部点	4C5交16	-223263.553	22310.397		C544-2
都市部基本細部点	4C5交17	-223260.721	22300.794		C544-2
都市部基本細部点	4C5交18	-223233.677	22276.328		C534-4
都市部基本細部点	4C5交19	-223220.327	22313.606		C534-4
都市部基本細部点	4C5交2	-223206.857	22183.263		C534-3
都市部基本細部点	4C5交20	-223204.533	22320.666		C534-4

都市部官民境界基本三角点、都市部官民境界基本多角点、都市部官民境界基本細部点の区分	番　号	座標値		標　高 m	都市部官民境界基本調査図の番号
		X m	Y m		
都市部基本細部点	4C5交21	-223240.512	22387.537		C534-4
都市部基本細部点	4C5交3	-223168.611	22199.278		C534-3
都市部基本細部点	4C5交4	-223225.630	22211.121		C534-3
都市部基本細部点	4C5交5	-223271.112	22219.628		C544-1
都市部基本細部点	4C5交6	-223403.929	22442.118		C545-3
都市部基本細部点	4C5交7	-223385.290	22427.920		C545-3
都市部基本細部点	4C5交8	-223374.524	22438.946		C545-1
都市部基本細部点	4C5交9	-223369.063	22482.442		C545-1
都市部基本細部点	C5C5-4101-1	-223158.839	21803.624		C533-3
都市部基本細部点	C5C5-4101-2	-223211.357	21810.392		C533-3
都市部基本細部点	C5C5-4101-3	-223276.904	21890.665		C543-2
都市部基本細部点	C5C5-4101-4	-223284.088	21961.792		C543-2
都市部基本細部点	C5C5-4102-1	-223182.710	21934.211		C533-4
都市部基本細部点	C5C5-4102-2	-223146.577	21997.491		C533-4
都市部基本細部点	C5C5-4102-3	-223161.400	22014.822		C533-4
都市部基本細部点	C5C5-4102-4	-223224.658	22026.050		C533-4
都市部基本細部点	C5C5-4103-1	-223245.008	22066.258		C534-3
都市部基本細部点	C5C5-4103-2	-223208.242	22067.960		C534-3
都市部基本細部点	C5C5-4104-1	-223207.167	22103.622		C534-3
都市部基本細部点	C5C5-4104-2	-223207.079	22114.692		C534-3
都市部基本細部点	C5C5-4104-3	-223238.694	22116.575		C534-3
都市部基本細部点	C5C5-4105-1	-223166.869	22092.985		C534-3
都市部基本細部点	C5C5-4105-2	-223176.064	22141.518		C534-3
都市部基本細部点	C5C5-4105-3	-223196.685	22143.973		C534-3
都市部基本細部点	C5C5-4106-1	-223276.991	22083.961		C544-1
都市部基本細部点	C5C5-4106-2	-223289.716	22118.890		C544-1
都市部基本細部点	C5C5-4106-3	-223300.993	22188.788		C544-1
都市部基本細部点	C5C5-4106-4	-223312.433	22259.558		C544-2
都市部基本細部点	C5C5-4106-5	-223340.700	22272.425		C544-2
都市部基本細部点	C5C5-4106-6	-223401.642	22258.401		C544-4

都市部官民境界基本三角点、都市部官民境界基本多角点、都市部官民境界基本細部点の区分	番　号	座標値		標　高 m	都市部官民境界基本調査図の番号
		X m	Y m		
都市部基本細部点	C5C5-4106-7	-223426.313	22320.971		C544-4
都市部基本細部点	C5C5-4106-8	-223440.434	22377.268		C544-4
都市部基本細部点	C5C5-4107-1	-223275.016	22181.246		C544-1
都市部基本細部点	C5C5-4107-2	-223273.822	22204.859		C544-1
都市部基本細部点	C5C5-4109-1	-223269.509	22230.334		C544-2
都市部基本細部点	C5C5-4109-2	-223277.127	22232.514		C544-2
都市部基本細部点	C5C5-4110-1	-223212.369	22183.502		C534-3
都市部基本細部点	C5C5-4110-2	-223234.430	22184.433		C534-3
都市部基本細部点	C5C5-4110-3	-223232.861	22200.603		C534-3
都市部基本細部点	C5C5-4111-1	-223191.074	22183.238		C534-3
都市部基本細部点	C5C5-4111-2	-223172.767	22181.930		C534-3
都市部基本細部点	C5C5-4112-1	-223185.512	22204.502		C534-3
都市部基本細部点	C5C5-4112-2	-223198.904	22205.610		C534-3
都市部基本細部点	C5C5-4112-3	-223209.480	22207.187		C534-3
都市部基本細部点	C5C5-4113-1	-223158.279	22219.588		C534-3
都市部基本細部点	C5C5-4115-1	-223241.512	22274.917		C534-4
都市部基本細部点	C5C5-4115-2	-223246.267	22299.659		C534-4
都市部基本細部点	C5C5-4116-1	-223231.775	22279.430		C534-4
都市部基本細部点	C5C5-4116-2	-223225.237	22280.778		C534-4
都市部基本細部点	C5C5-4116-3	-223223.083	22294.639		C534-4
都市部基本細部点	C5C5-4117-1	-223251.145	22314.928		C544-2
都市部基本細部点	C5C5-4117-2	-223244.719	22323.011		C534-4
都市部基本細部点	C5C5-4117-3	-223232.371	22324.545		C534-4
都市部基本細部点	C5C5-4117-4	-223229.892	22314.037		C534-4
都市部基本細部点	C5C5-4118-1	-223270.034	22275.046		C544-2
都市部基本細部点	C5C5-4118-2	-223275.922	22297.030		C544-2
都市部基本細部点	C5C5-4120-1	-223280.248	22340.209		C544-2
都市部基本細部点	C5C5-4123-1	-223335.191	22323.846		C544-2
都市部基本細部点	C5C5-4123-2	-223314.338	22342.848		C544-2
都市部基本細部点	C5C5-4125-1	-223302.338	22362.611		C544-2

都市部官民境界基本三角点、都市部官民境界基本多角点、都市部官民境界基本細部点の区分	番　　号	座　標　値		標　高 m	都市部官民境界基本調査図の番号
		X m	Y m		
都市部基本細部点	C5C5-4127-1	-223198.669	22322.303		C534-4
都市部基本細部点	C5C5-4127-2	-223187.258	22330.641		C534-4
都市部基本細部点	C5C5-4127-3	-223183.610	22352.532		C534-4
都市部基本細部点	C5C5-4127-4	-223241.096	22411.842		C535-3
都市部基本細部点	C5C5-4127-5	-223246.509	22401.495		C535-3
都市部基本細部点	C5C5-4128-1	-223209.050	22338.631		C534-4
都市部基本細部点	C5C5-4128-2	-223224.085	22332.964		C534-4
都市部基本細部点	C5C5-4128-3	-223233.119	22359.747		C534-4
都市部基本細部点	C5C5-4128-4	-223239.603	22362.425		C534-4
都市部基本細部点	C5C5-4128-5	-223244.274	22368.568		C534-4
都市部基本細部点	C5C5-4128-6	-223237.468	22375.063		C534-4
都市部基本細部点	C5C5-4129-1	-223331.742	22393.782		C544-2
都市部基本細部点	C5C5-4130-1	-223307.420	22397.019		C544-2
都市部基本細部点	C5C5-4130-2	-223297.912	22413.582		C545-1
都市部基本細部点	C5C5-4130-3	-223298.138	22445.373		C545-1
都市部基本細部点	C5C5-4131-1	-223322.101	22424.300		C545-1
都市部基本細部点	C5C5-4131-2	-223335.809	22438.518		C545-1
都市部基本細部点	C5C5-4132-1	-223366.637	22403.944		C545-1
都市部基本細部点	C5C5-4135-1	-223370.643	22471.987		C545-1
都市部基本細部点	C5C5-4136-1	-223323.153	22487.567		C545-1
都市部基本細部点	C5C5-4136-2	-223333.842	22480.242		C545-1
都市部基本細部点	C5C5-4137-1	-223294.832	22518.450		C545-1
都市部基本細部点	C5C5-4138-1	-223426.217	22496.428		C545-3
都市部基本細部点	C5C5-4138-2	-223438.698	22543.464		C545-3
都市部基本細部点	C5C5-4138-3	-223488.884	22570.835		C545-3
都市部基本細部点	C5C5-4138-4	-223520.024	22618.117		C555-2
都市部基本細部点	C5C5-4138-5	-223523.196	22669.596		C555-2
都市部基本細部点	D5D5-4101-1	-223449.526	22761.903		D541-3
都市部基本細部点	D5D5-4101-2	-223443.071	22809.656		D541-3
都市部基本細部点	D5D5-4101-3	-223431.786	22855.163		D541-3

都市部官民境界基本三角点、都市部官民境界基本多角点、都市部官民境界基本細部点の区分	番　号	座標値		標　高 m	都市部官民境界基本調査図の番号
		X m	Y m		
都市部基本細部点	D5D5-4101-4	-223422.566	22903.794		D541-3
都市部基本細部点	D5D5-4101-5	-223421.190	22957.732		D541-4
都市部基本細部点	D5D5-4101-6	-223445.834	22977.917		D541-4
都市部基本細部点	D5-101A	-223555.033	23119.021		D552-1
都市部基本細部点	C5C5-1102-4A	-223283.643	22642.534		C545-2
都市部基本細部点	C5C5-4128-2A	-223219.591	22334.213		C534-4
都市部基本細部点	C5D5-1101-11A	-223504.953	22961.666		D551-2

平成27年度　三重県尾鷲市都市部官民境界基本調査業務(その2)

都市部官民境界基本調査簿

1冊の内　第３号

街区番号　早田町、三木浦町、小脇町、三木里町、古江町、賀田町及び梶賀町地内
小脇町、三木里町 1～60街区まで

調査期間	平成27年　5月　2日から 平成28年　3月25日まで
承認年月日 番号	平成　　年　　月　　日
実施機関	国土交通省中部地方整備局 建政部

都市部官民境界基本三角点、都市部官民境界基本多角点、都市部官民境界基本細部点の区分	番　　号	座　標　値		標　高 m	都市部官民境界基本調査図の番号
		X m	Y m		
都市部基本三角点	P4-101	-221847.581	18350.993	26.163	P433-1
都市部基本三角点	P4-102	-222072.272	19129.712	4.686	P445-2
都市部基本三角点	Q4-101	-222198.065	20216.405	12.089	Q443-4
都市部基本三角点	Q4-102	-222393.003	20564.987	6.698	Q454-4
都市部基本多角点	P4P4-1101-1	-221886.808	18455.163	19.779	P433-4
都市部基本多角点	P4P4-1101-2	-221898.316	18527.268	16.932	P433-4
都市部基本多角点	P4P4-1101-3	-221920.309	18615.441	13.683	P434-3
都市部基本多角点	P4P4-1101-4	-221885.122	18681.441	9.148	P434-3
都市部基本多角点	P4P4-1101-5	-221844.561	18737.351	5.907	P434-2
都市部基本多角点	P4P4-1102-1	-221810.427	18755.592	5.902	P434-2
都市部基本多角点	P4P4-1102-10	-221814.011	18880.256	3.291	P434-2
都市部基本多角点	P4P4-1102-2	-221788.216	18740.273	8.953	P434-2
都市部基本多角点	P4P4-1102-3	-221758.307	18735.780	11.723	P434-2
都市部基本多角点	P4P4-1102-4	-221729.522	18716.506	15.634	P424-3
都市部基本多角点	P4P4-1102-5	-221707.365	18726.687	18.048	P424-4
都市部基本多角点	P4P4-1102-6	-221700.367	18815.015	7.826	P424-4
都市部基本多角点	P4P4-1102-7	-221720.169	18805.382	6.254	P424-4
都市部基本多角点	P4P4-1102-8	-221786.601	18826.731	3.835	P434-2
都市部基本多角点	P4P4-1102-9	-221807.511	18856.450	3.367	P434-2
都市部基本多角点	P4P4-1103-1	-221838.342	18861.597	4.391	P434-2
都市部基本多角点	P4P4-1103-2	-221853.645	18902.511	4.011	P435-1
都市部基本多角点	P4P4-1105-1	-221913.267	18981.777	4.854	P435-3
都市部基本多角点	P4P4-1105-2	-221944.740	19051.269	3.543	P435-3
都市部基本多角点	P4P4-1105-3	-221956.566	19115.806	4.078	P435-4
都市部基本多角点	P4P4-1107-1	-221919.750	19151.259	2.056	P435-4
都市部基本多角点	P4P4-1107-2	-221887.893	19154.881	2.662	P435-4
都市部基本多角点	P4P4-1107-3	-221881.679	19183.547	2.894	P435-4
都市部基本多角点	P4P4-1107-4	-221868.190	19191.128	3.129	P435-2
都市部基本多角点	P4P4-1107-5	-221854.565	19194.144	3.443	P435-2
都市部基本多角点	P4P4-1107-6	-221831.971	19195.849	3.984	P435-2

都市部官民境界基本三角点、都市部官民境界基本多角点、都市部官民境界基本細部点の区分	番　号	座標値		標　高 m	都市部官民境界基本調査図の番号
		X m	Y m		
都市部基本多角点	P4P4-1107-7	-221822.992	19180.878	4.870	P435-2
都市部基本多角点	P4P4-1107-8	-221814.190	19183.559	5.477	P435-2
都市部基本多角点	P4P4-1107-9	-221801.151	19162.232	6.931	P435-2
都市部基本多角点	P4P4-1109-1	-221794.188	18925.114	5.521	P435-1
都市部基本多角点	P4P4-1109-10	-221770.818	19147.003	9.275	P435-2
都市部基本多角点	P4P4-1109-2	-221768.471	18954.741	7.442	P435-1
都市部基本多角点	P4P4-1109-3	-221749.317	18971.421	9.006	P425-3
都市部基本多角点	P4P4-1109-4	-221719.047	18987.554	11.748	P425-3
都市部基本多角点	P4P4-1109-5	-221679.623	19024.217	14.584	P425-3
都市部基本多角点	P4P4-1109-6	-221672.449	19060.700	16.586	P425-3
都市部基本多角点	P4P4-1109-7	-221705.253	19086.018	14.216	P425-4
都市部基本多角点	P4P4-1109-8	-221736.318	19121.165	12.567	P425-4
都市部基本多角点	P4P4-1109-9	-221751.593	19130.257	11.597	P435-2
都市部基本多角点	P4Q4-1101-1	-221768.562	19165.381	8.555	P435-2
都市部基本多角点	P4Q4-1101-10	-221639.674	19365.777	17.454	Q421-3
都市部基本多角点	P4Q4-1101-11	-221621.822	19384.819	17.766	Q421-1
都市部基本多角点	P4Q4-1101-12	-221604.947	19405.906	17.707	Q421-1
都市部基本多角点	P4Q4-1101-13	-221588.829	19435.538	17.327	Q421-2
都市部基本多角点	P4Q4-1101-14	-221577.037	19447.416	14.533	Q421-2
都市部基本多角点	P4Q4-1101-15	-221569.673	19461.496	11.363	Q421-2
都市部基本多角点	P4Q4-1101-16	-221589.693	19469.776	7.435	Q421-2
都市部基本多角点	P4Q4-1101-17	-221620.397	19473.116	3.570	Q421-2
都市部基本多角点	P4Q4-1101-2	-221744.893	19161.678	12.871	P425-4
都市部基本多角点	P4Q4-1101-3	-221727.889	19160.829	14.274	P425-4
都市部基本多角点	P4Q4-1101-4	-221714.743	19174.307	14.393	P425-4
都市部基本多角点	P4Q4-1101-5	-221703.746	19192.840	14.370	P425-4
都市部基本多角点	P4Q4-1101-6	-221657.785	19234.289	19.832	P425-4
都市部基本多角点	P4Q4-1101-7	-221653.321	19284.414	19.956	Q421-3
都市部基本多角点	P4Q4-1101-8	-221639.004	19322.889	20.649	Q421-3
都市部基本多角点	P4Q4-1101-9	-221665.366	19342.670	16.443	Q421-3

都市部官民境界基本三角点、都市部官民境界基本多角点、都市部官民境界基本細部点の区分	番　　号	座　標　値		標　高 m	都市部官民境界基本調査図の番号
		X m	Y m		
都市部基本多角点	P4Q4-1102-1	-221945.516	19189.229	3.353	P435-4
都市部基本多角点	P4Q4-1102-10	-221702.699	19436.859	2.282	Q421-4
都市部基本多角点	P4Q4-1102-11	-221674.450	19460.885	2.594	Q421-4
都市部基本多角点	P4Q4-1102-2	-221935.387	19216.306	3.033	P435-4
都市部基本多角点	P4Q4-1102-3	-221940.072	19251.787	2.838	Q431-3
都市部基本多角点	P4Q4-1102-4	-221913.806	19293.848	2.345	Q431-3
都市部基本多角点	P4Q4-1102-5	-221888.290	19313.590	2.293	Q431-3
都市部基本多角点	P4Q4-1102-6	-221841.082	19351.641	2.319	Q431-1
都市部基本多角点	P4Q4-1102-7	-221799.537	19384.333	2.246	Q431-1
都市部基本多角点	P4Q4-1102-8	-221759.587	19410.726	2.344	Q431-1
都市部基本多角点	P4Q4-1102-9	-221728.896	19421.475	2.342	Q421-3
都市部基本多角点	P4交1	-221836.914	18802.090	4.580	P434-2
都市部基本多角点	P4交2	-221879.033	18932.288	4.221	P435-3
都市部基本多角点	P4交3	-221834.336	18908.109	3.431	P435-1
都市部基本多角点	P4交4	-221782.000	19163.214	8.109	P435-2
都市部基本多角点	P4交5	-221990.331	19136.416	4.449	P435-4
都市部基本多角点	P4交6	-221947.312	19146.004	3.848	P435-4
都市部基本多角点	Q4Q4-1101-1	-221662.079	19491.298	3.078	Q421-4
都市部基本多角点	Q4Q4-1101-2	-221693.191	19508.170	4.770	Q421-4
都市部基本多角点	Q4Q4-1101-3	-221695.904	19547.770	5.027	Q421-4
都市部基本多角点	Q4Q4-1101-4	-221683.939	19579.811	5.075	Q421-4
都市部基本多角点	Q4Q4-1101-5	-221684.293	19621.992	5.273	Q422-3
都市部基本多角点	Q4Q4-1101-6	-221657.528	19668.122	5.315	Q422-3
都市部基本多角点	Q4Q4-1101-7	-221624.540	19672.065	5.334	Q422-1
都市部基本多角点	Q4Q4-1102-1	-221608.305	19494.667	3.534	Q421-2
都市部基本多角点	Q4Q4-1102-2	-221550.985	19544.769	4.532	Q421-2
都市部基本多角点	Q4Q4-1102-3	-221548.998	19611.731	5.274	Q422-1
都市部基本多角点	Q4Q4-1102-4	-221573.090	19662.523	6.516	Q422-1
都市部基本多角点	Q4Q4-1104-1	-221605.856	19775.469	5.257	Q422-2
都市部基本多角点	Q4Q4-1104-2	-221622.305	19823.832	4.708	Q422-2

都市部官民境界基本三角点、都市部官民境界基本多角点、都市部官民境界基本細部点の区分	番　号	座標値		標　高 m	都市部官民境界基本調査図の番号
		X m	Y m		
都市部基本多角点	Q4Q4-1105-1	-221538.519	19742.720	7.626	Q422-1
都市部基本多角点	Q4Q4-1105-2	-221491.930	19751.732	8.142	Q412-3
都市部基本多角点	Q4Q4-1105-3	-221415.791	19747.425	10.367	Q412-3
都市部基本多角点	Q4Q4-1105-4	-221373.127	19742.003	11.898	Q412-1
都市部基本多角点	Q4Q4-1106-1	-221376.272	19847.368	16.831	Q412-4
都市部基本多角点	Q4Q4-1106-10	-221628.407	19898.763	5.124	Q422-4
都市部基本多角点	Q4Q4-1106-2	-221409.977	19835.312	15.405	Q412-4
都市部基本多角点	Q4Q4-1106-3	-221506.860	19833.911	9.888	Q422-2
都市部基本多角点	Q4Q4-1106-4	-221505.897	19878.803	9.622	Q422-2
都市部基本多角点	Q4Q4-1106-5	-221560.032	19873.043	6.719	Q422-2
都市部基本多角点	Q4Q4-1106-6	-221563.482	19901.059	10.507	Q422-2
都市部基本多角点	Q4Q4-1106-7	-221598.333	19925.606	10.359	Q422-2
都市部基本多角点	Q4Q4-1106-8	-221610.869	19925.250	8.137	Q422-2
都市部基本多角点	Q4Q4-1106-9	-221634.283	19912.114	6.029	Q422-4
都市部基本多角点	Q4Q4-1107-1	-221681.179	19954.356	4.688	Q423-3
都市部基本多角点	Q4Q4-1107-2	-221708.012	20038.657	4.870	Q423-3
都市部基本多角点	Q4Q4-1107-3	-221743.162	20114.594	5.002	Q423-3
都市部基本多角点	Q4Q4-1107-4	-221792.091	20164.713	4.490	Q433-2
都市部基本多角点	Q4Q4-1107-5	-221854.762	20194.771	4.018	Q433-2
都市部基本多角点	Q4Q4-1107-6	-221908.864	20208.237	3.433	Q433-4
都市部基本多角点	Q4Q4-1107-7	-221976.171	20209.043	4.066	Q433-4
都市部基本多角点	Q4Q4-1107-8	-222044.489	20122.562	7.838	Q443-1
都市部基本多角点	Q4Q4-1107-9	-222123.464	20117.052	9.832	Q443-1
都市部基本多角点	Q4Q4-1108-1	-222338.123	20469.757	4.259	Q454-1
都市部基本多角点	Q4Q4-1108-2	-222332.208	20513.036	3.565	Q454-2
都市部基本多角点	Q4Q4-1108-3	-222343.810	20514.743	3.734	Q454-2
都市部基本多角点	Q4Q4-1108-4	-222351.978	20531.983	4.075	Q454-2
都市部基本多角点	Q4Q4-1108-5	-222370.714	20521.059	5.161	Q454-2
都市部基本多角点	Q4交1	-221637.569	19475.915	3.003	Q421-4
都市部基本多角点	Q4交2	-221581.130	19684.772	7.162	Q422-1

都市部官民境界基本三角点、都市部官民境界基本多角点、都市部官民境界基本細部点の区分	番　　号	座　標　値		標　高 m	都市部官民境界基本調査図の番号
		X m	Y m		
都市部基本多角点	Q4交3	-221593.903	19721.983	7.207	Q422-1
都市部基本多角点	Q4交4	-221651.390	19882.334	4.699	Q422-4
都市部基本細部点	4P4交1	-221809.854	18501.175		P433-2
都市部基本細部点	4P4交10	-221836.455	19156.088		P435-2
都市部基本細部点	4P4交11	-221888.116	19227.102		P435-4
都市部基本細部点	4P4交12	-221890.791	19244.948		P435-4
都市部基本細部点	4P4交13	-221856.936	19250.547		Q431-1
都市部基本細部点	4P4交2	-221839.948	18656.949		P434-1
都市部基本細部点	4P4交3	-221928.544	18535.058		P433-4
都市部基本細部点	4P4交4	-221945.159	18852.636		P434-4
都市部基本細部点	4P4交5	-221993.991	18842.890		P434-4
都市部基本細部点	4P4交6	-221794.205	19021.311		P435-1
都市部基本細部点	4P4交7	-221771.058	19038.350		P435-1
都市部基本細部点	4P4交8	-221837.566	19096.612		P435-2
都市部基本細部点	4P4交9	-221869.564	19150.159		P435-2
都市部基本細部点	4Q4交1	-221748.821	19279.844		Q421-3
都市部基本細部点	4Q4交10	-221613.693	19530.962		Q421-2
都市部基本細部点	4Q4交11	-221613.733	19565.038		Q421-2
都市部基本細部点	4Q4交12	-221611.344	19595.437		Q421-2
都市部基本細部点	4Q4交2	-221824.730	19254.819		Q431-1
都市部基本細部点	4Q4交3	-221829.583	19277.641		Q431-1
都市部基本細部点	4Q4交4	-221849.370	19251.677		Q431-1
都市部基本細部点	4Q4交5	-221877.119	19294.193		Q431-3
都市部基本細部点	4Q4交6	-221903.722	19273.059		Q431-3
都市部基本細部点	4Q4交7	-221789.167	19299.713		Q431-1
都市部基本細部点	4Q4交8	-221765.422	19318.795		Q431-1
都市部基本細部点	4Q4交9	-221706.040	19375.044		Q421-3
都市部基本細部点	P4P4-4101-1	-221940.786	18309.778		P433-3
都市部基本細部点	P4P4-4101-2	-221954.794	18336.206		P433-3
都市部基本細部点	P4P4-4101-3	-221985.156	18386.144		P433-4

都市部官民境界基本三角点、都市部官民境界基本多角点、都市部官民境界基本細部点の区分	番号	座標値		標高 m	都市部官民境界基本調査図の番号
		X m	Y m		
都市部基本細部点	P4P4-4101-4	-221996.537	18439.389		P433-4
都市部基本細部点	P4P4-4101-5	-221936.689	18484.591		P433-4
都市部基本細部点	P4P4-4103-1	-221778.377	18354.015		P433-1
都市部基本細部点	P4P4-4103-2	-221785.858	18421.177		P433-2
都市部基本細部点	P4P4-4103-3	-221808.842	18471.958		P433-2
都市部基本細部点	P4P4-4105-1	-221820.378	18547.444		P433-2
都市部基本細部点	P4P4-4105-2	-221840.862	18608.077		P434-1
都市部基本細部点	P4P4-4106-1	-221745.771	18584.873		P424-3
都市部基本細部点	P4P4-4106-2	-221753.791	18589.573		P434-1
都市部基本細部点	P4P4-4106-3	-221766.993	18607.543		P434-1
都市部基本細部点	P4P4-4106-4	-221777.674	18616.629		P434-1
都市部基本細部点	P4P4-4106-5	-221766.020	18656.444		P434-1
都市部基本細部点	P4P4-4107-1	-221780.288	18771.958		P434-2
都市部基本細部点	P4P4-4109-1	-221948.664	18627.614		P434-3
都市部基本細部点	P4P4-4109-2	-221949.301	18668.542		P434-3
都市部基本細部点	P4P4-4109-3	-221960.449	18750.951		P434-4
都市部基本細部点	P4P4-4110-1	-221894.643	18791.512		P434-4
都市部基本細部点	P4P4-4110-2	-221924.919	18799.088		P434-4
都市部基本細部点	P4P4-4112-1	-221952.520	18900.100		P435-3
都市部基本細部点	P4P4-4112-2	-221963.311	18951.010		P435-3
都市部基本細部点	P4P4-4113-1	-222033.756	18918.356		P445-1
都市部基本細部点	P4P4-4113-2	-222062.568	19039.746		P445-1
都市部基本細部点	P4P4-4114-1	-221841.249	19008.135		P435-1
都市部基本細部点	P4P4-4116-1	-221738.590	19063.153		P425-3
都市部基本細部点	P4P4-4117-1	-221789.927	19093.560		P435-2
都市部基本細部点	P4P4-4118-1	-221804.630	19052.980		P435-1
都市部基本細部点	P4P4-4118-2	-221816.898	19073.588		P435-1
都市部基本細部点	P4P4-4119-1	-221844.935	19114.816		P435-2
都市部基本細部点	P4P4-4119-2	-221854.408	19119.102		P435-2
都市部基本細部点	P4P4-4119-3	-221862.451	19142.502		P435-2

都市部官民境界基本三角点、都市部官民境界基本多角点、都市部官民境界基本細部点の区分	番　　号	座　標　値		標　高 m	都市部官民境界基本調査図の番号
		X m	Y m		
都市部基本細部点	P4P4-4120-1	-221907.223	19039.182		P435-3
都市部基本細部点	P4P4-4120-2	-221904.162	19085.131		P435-4
都市部基本細部点	P4P4-4120-3	-221892.726	19108.583		P435-4
都市部基本細部点	P4P4-4121-1	-221873.120	19159.041		P435-2
都市部基本細部点	P4P4-4121-2	-221883.606	19160.807		P435-4
都市部基本細部点	P4P4-4122-1	-221846.567	19153.011		P435-2
都市部基本細部点	P4P4-4123-1	-221847.029	19182.722		P435-2
都市部基本細部点	P4P4-4123-2	-221851.694	19184.418		P435-2
都市部基本細部点	P4P4-4124-1	-221900.772	19190.559		P435-4
都市部基本細部点	P4P4-4124-2	-221905.894	19191.310		P435-4
都市部基本細部点	P4P4-4124-3	-221911.983	19206.242		P435-4
都市部基本細部点	P4P4-4125-1	-221803.606	19158.882		P435-2
都市部基本細部点	P4P4-4125-2	-221810.317	19156.556		P435-2
都市部基本細部点	P4P4-4125-3	-221819.616	19154.752		P435-2
都市部基本細部点	P4P4-4126-1	-221862.887	19193.363		P435-2
都市部基本細部点	P4P4-4126-2	-221868.192	19212.989		P435-2
都市部基本細部点	P4P4-4126-3	-221875.123	19227.671		P435-4
都市部基本細部点	P4P4-4127-1	-221891.064	19212.323		P435-4
都市部基本細部点	P4P4-4130-1	-221821.850	19199.113		P435-2
都市部基本細部点	P4P4-4130-2	-221809.466	19207.660		P435-2
都市部基本細部点	P4P4-4130-3	-221818.668	19228.681		P435-2
都市部基本細部点	P4P4-4130-4	-221807.398	19232.578		P435-2
都市部基本細部点	P4P4-4130-5	-221785.607	19237.345		P435-2
都市部基本細部点	P4P4-4130-6	-221762.161	19232.136		P435-2
都市部基本細部点	P4P4-4130-7	-221739.855	19227.382		P425-4
都市部基本細部点	P4P4-4130-8	-221730.531	19220.371		P425-4
都市部基本細部点	P4P4-4130-9	-221715.163	19200.220		P425-4
都市部基本細部点	P4Q4-4101-1	-221836.688	19211.045		P435-2
都市部基本細部点	P4Q4-4101-2	-221844.896	19233.694		P435-2
都市部基本細部点	P4Q4-4104-1	-221864.132	19275.565		Q431-1

都市部官民境界基本三角点、都市部官民境界基本多角点、都市部官民境界基本細部点の区分	番　号	座標値		標　高 m	都市部官民境界基本調査図の番号
		X m	Y m		
都市部基本細部点	Q4Q4-4101-1	-221682.382	19295.132		Q421-3
都市部基本細部点	Q4Q4-4101-2	-221701.939	19287.670		Q421-3
都市部基本細部点	Q4Q4-4101-3	-221703.469	19275.652		Q421-3
都市部基本細部点	Q4Q4-4101-4	-221714.485	19271.664		Q421-3
都市部基本細部点	Q4Q4-4101-5	-221718.217	19267.705		Q421-3
都市部基本細部点	Q4Q4-4101-6	-221714.518	19251.121		Q421-3
都市部基本細部点	Q4Q4-4101-7	-221717.399	19242.720		P425-4
都市部基本細部点	Q4Q4-4101-8	-221736.663	19242.075		P425-4
都市部基本細部点	Q4Q4-4101-9	-221740.754	19259.807		Q421-3
都市部基本細部点	Q4Q4-4102-1	-221709.765	19298.411		Q421-3
都市部基本細部点	Q4Q4-4103-1	-221774.906	19272.412		Q431-1
都市部基本細部点	Q4Q4-4103-2	-221797.051	19260.919		Q431-1
都市部基本細部点	Q4Q4-4108-1	-221874.232	19296.814		Q431-1
都市部基本細部点	Q4Q4-4108-2	-221851.711	19313.834		Q431-1
都市部基本細部点	Q4Q4-4110-1	-221799.986	19316.124		Q431-1
都市部基本細部点	Q4Q4-4110-2	-221803.253	19334.595		Q431-1
都市部基本細部点	Q4Q4-4110-3	-221820.218	19359.155		Q431-1
都市部基本細部点	Q4Q4-4112-1	-221765.631	19340.474		Q431-1
都市部基本細部点	Q4Q4-4113-1	-221726.878	19346.579		Q421-3
都市部基本細部点	Q4Q4-4114-1	-221652.037	19375.200		Q421-3
都市部基本細部点	Q4Q4-4114-2	-221668.384	19365.980		Q421-3
都市部基本細部点	Q4Q4-4114-3	-221700.605	19361.107		Q421-3
都市部基本細部点	Q4Q4-4114-4	-221706.201	19366.967		Q421-3
都市部基本細部点	Q4Q4-4115-1	-221685.639	19391.349		Q421-3
都市部基本細部点	Q4Q4-4115-2	-221668.204	19410.583		Q421-3
都市部基本細部点	Q4Q4-4115-3	-221645.609	19434.517		Q421-4
都市部基本細部点	Q4Q4-4115-4	-221637.724	19462.633		Q421-4
都市部基本細部点	Q4Q4-4116-1	-221622.050	19355.394		Q421-1
都市部基本細部点	Q4Q4-4116-2	-221608.589	19372.406		Q421-1
都市部基本細部点	Q4Q4-4117-1	-221961.757	19342.425		Q431-3

都市部官民境界基本三角点、都市部官民境界基本多角点、都市部官民境界基本細部点の区分	番　　号	座　標　値		標　高 m	都市部官民境界基本調査図の番号
		X m	Y m		
都市部基本細部点	Q4Q4-4117-2	-221917.810	19374.850		Q431-3
都市部基本細部点	Q4Q4-4117-3	-221871.384	19407.728		Q431-1
都市部基本細部点	Q4Q4-4117-4	-221822.222	19443.444		Q431-2
都市部基本細部点	Q4Q4-4117-5	-221779.950	19482.087		Q431-2
都市部基本細部点	Q4Q4-4117-6	-221747.235	19520.266		Q421-4
都市部基本細部点	Q4Q4-4117-7	-221712.762	19568.019		Q421-4
都市部基本細部点	Q4Q4-4118-1	-221634.580	19531.542		Q421-4
都市部基本細部点	Q4Q4-4118-2	-221650.382	19537.228		Q421-4
都市部基本細部点	Q4Q4-4118-3	-221690.062	19554.912		Q421-4
都市部基本細部点	Q4Q4-4122-1	-221650.082	19569.081		Q421-4
都市部基本細部点	Q4Q4-4122-2	-221653.435	19585.962		Q421-4
都市部基本細部点	Q4Q4-4122-3	-221648.063	19607.120		Q422-3
都市部基本細部点	Q4Q4-4122-4	-221646.294	19637.818		Q422-3
都市部基本細部点	Q4Q4-4122-5	-221644.394	19664.330		Q422-3
都市部基本細部点	Q4Q4-4123-1	-221620.118	19640.174		Q422-1
都市部基本細部点	Q4Q4-4125-1	-221573.738	19496.076		Q421-2
都市部基本細部点	Q4Q4-4125-2	-221554.426	19510.956		Q421-2
都市部基本細部点	Q4Q4-4125-3	-221519.107	19528.083		Q421-2
都市部基本細部点	Q4Q4-4125-4	-221521.076	19546.495		Q421-2
都市部基本細部点	Q4Q4-4125-5	-221504.410	19555.724		Q421-2
都市部基本細部点	Q4Q4-4125-6	-221495.097	19570.528		Q411-4
都市部基本細部点	Q4Q4-4125-7	-221486.005	19596.860		Q411-4
都市部基本細部点	Q4Q4-4125-8	-221506.358	19616.632		Q422-1
都市部基本細部点	Q4Q4-4126-1	-221552.061	19784.141		Q422-2
都市部基本細部点	Q4Q4-4126-2	-221585.045	19779.757		Q422-2
都市部基本細部点	Q4Q4-4127-1	-221555.599	19830.609		Q422-2
都市部基本細部点	Q4Q4-4127-2	-221554.681	19860.570		Q422-2
都市部基本細部点	Q4Q4-4128-1	-221584.607	19865.562		Q422-2
都市部基本細部点	Q4Q4-4128-2	-221606.803	19842.042		Q422-2
都市部基本細部点	Q4Q4-4129-1	-221645.724	19713.594		Q422-3

都市部官民境界基本三角点、都市部官民境界基本多角点、都市部官民境界基本細部点の区分	番　号	座標値		標　高 m	都市部官民境界基本調査図の番号
		X m	Y m		
都市部基本細部点	Q4Q4-4129-2	-221663.395	19777.089		Q422-4
都市部基本細部点	Q4Q4-4129-3	-221661.442	19837.390		Q422-4
都市部基本細部点	Q4Q4-4129-4	-221671.876	19900.141		Q422-4
都市部基本細部点	Q4Q4-4129-5	-221688.791	19952.972		Q423-3
都市部基本細部点	Q4Q4-4129-6	-221707.753	20006.802		Q423-3
都市部基本細部点	Q4Q4-4129-7	-221756.248	20078.722		Q433-1
都市部基本細部点	Q4Q4-4130-1	-221813.482	20286.705		Q433-2
都市部基本細部点	Q4Q4-4130-2	-221839.850	20310.614		Q434-1
都市部基本細部点	Q4Q4-4130-3	-221904.664	20299.841		Q433-4
都市部基本細部点	Q4Q4-4130-4	-221953.233	20272.403		Q433-4
都市部基本細部点	Q4Q4-4131-1	-222344.824	20541.468		Q454-2
都市部基本細部点	Q4Q4-4131-2	-222341.576	20550.322		Q454-2
都市部基本細部点	Q4Q4-4131-3	-222351.586	20562.275		Q454-2
都市部基本細部点	Q4Q4-4131-4	-222358.039	20576.350		Q454-2
都市部基本細部点	Q4Q4-4131-5	-222366.089	20586.927		Q454-2
都市部基本細部点	Q4Q4-4132-1	-221448.080	19609.367		Q412-3
都市部基本細部点	P4P4-1102-6A	-221668.161	18787.256		P424-4
都市部基本細部点	P4P4-1102-9A	-221772.629	18876.682		P434-2
都市部基本細部点	P4P4-4120-2A	-221879.672	19065.293		P435-3
都市部基本細部点	P4P4-4130-1A	-221812.864	19187.834		P435-2
都市部基本細部点	P4P4-4130-6A	-221767.731	19211.990		P435-2
都市部基本細部点	Q4Q4-4125-3A	-221488.103	19541.852		Q411-4

平成27年度　三重県尾鷲市都市部官民境界基本調査業務（その2）

都市部官民境界基本調査簿

1冊の内　第 4 号

街区番号 早田町、三木浦町、小脇町、三木里町、古江町、賀田町及び梶賀町地内
古江町 1～35街区まで

調査期間	平成27年 5月 2日から 平成28年 3月25日まで
承認年月日 番号	平成　年　月　日
実施機関	国土交通省中部地方整備局 建政部

都市部官民境界基本三角点、都市部官民境界基本多角点、都市部官民境界基本細部点の区分	番号	座標値		標高 m	都市部官民境界基本調査図の番号
		X m	Y m		
都市部基本三角点	J5-101	-224346.404	18867.220	36.869	J534-2
都市部基本三角点	J5-102	-224435.842	19093.207	3.745	J535-4
都市部基本三角点	K5-101	-223812.295	19463.382	19.561	K511-2
都市部基本三角点	S5-101	-225005.321	18688.356	4.072	S514-1
都市部基本多角点	J5J5-1108-1	-224917.199	18856.783	2.603	J554-4
都市部基本多角点	J5J5-1108-2	-224869.595	18902.444	2.638	J555-1
都市部基本多角点	J5J5-1108-3	-224840.198	18914.137	2.461	J555-1
都市部基本多角点	J5J5-1108-4	-224808.230	18930.321	2.524	J555-1
都市部基本多角点	J5J5-1108-5	-224776.104	18946.162	2.611	J555-1
都市部基本多角点	J5J5-1108-6	-224742.455	18974.873	2.496	J545-3
都市部基本多角点	J5J5-1109-1	-224934.444	18784.150	4.572	J554-4
都市部基本多角点	J5J5-1109-10	-224847.520	18855.707	19.564	J554-2
都市部基本多角点	J5J5-1109-11	-224827.003	18874.416	17.232	J554-2
都市部基本多角点	J5J5-1109-12	-224805.999	18872.734	14.264	J554-2
都市部基本多角点	J5J5-1109-13	-224791.309	18889.249	15.606	J554-2
都市部基本多角点	J5J5-1109-14	-224776.006	18895.320	15.610	J554-2
都市部基本多角点	J5J5-1109-15	-224753.254	18893.153	16.170	J554-2
都市部基本多角点	J5J5-1109-16	-224759.042	18881.589	24.886	J554-2
都市部基本多角点	J5J5-1109-17	-224752.068	18864.609	31.864	J554-2
都市部基本多角点	J5J5-1109-18	-224716.085	18849.476	27.100	J544-4
都市部基本多角点	J5J5-1109-2	-224914.295	18770.549	12.716	J554-4
都市部基本多角点	J5J5-1109-3	-224901.315	18758.774	18.913	J554-4
都市部基本多角点	J5J5-1109-4	-224887.081	18771.539	18.864	J554-4
都市部基本多角点	J5J5-1109-5	-224885.028	18778.712	19.552	J554-4
都市部基本多角点	J5J5-1109-6	-224889.337	18796.275	19.742	J554-4
都市部基本多角点	J5J5-1109-7	-224885.465	18806.270	19.809	J554-4
都市部基本多角点	J5J5-1109-8	-224871.597	18825.396	19.975	J554-2
都市部基本多角点	J5J5-1109-9	-224855.217	18835.848	20.317	J554-2
都市部基本多角点	J5J5-1110-1	-224672.139	18895.121	31.798	J544-4
都市部基本多角点	J5J5-1110-2	-224690.479	18916.737	29.040	J545-3

都市部官民境界基本三角点、都市部官民境界基本多角点、都市部官民境界基本細部点の区分	番　号	座標値		標　高 m	都市部官民境界基本調査図の番号
		X m	Y m		
都市部基本多角点	J5J5-1110-3	-224698.500	18930.081	27.497	J545-3
都市部基本多角点	J5J5-1110-4	-224708.159	18949.370	20.883	J545-3
都市部基本多角点	J5J5-1110-5	-224692.019	18967.150	19.899	J545-3
都市部基本多角点	J5J5-1110-6	-224679.439	18979.437	7.500	J545-3
都市部基本多角点	J5J5-1111-1	-224656.025	18890.261	32.625	J544-4
都市部基本多角点	J5J5-1111-10	-224546.429	18980.225	30.692	J545-1
都市部基本多角点	J5J5-1111-11	-224551.163	18989.597	27.522	J545-1
都市部基本多角点	J5J5-1111-12	-224540.594	18991.817	27.124	J545-1
都市部基本多角点	J5J5-1111-13	-224514.936	18994.320	26.427	J545-1
都市部基本多角点	J5J5-1111-14	-224519.648	19007.709	22.250	J545-1
都市部基本多角点	J5J5-1111-15	-224523.566	19019.238	19.159	J545-1
都市部基本多角点	J5J5-1111-16	-224526.617	19030.119	15.893	J545-1
都市部基本多角点	J5J5-1111-17	-224511.962	19031.580	15.642	J545-1
都市部基本多角点	J5J5-1111-18	-224494.611	19039.553	15.292	J535-3
都市部基本多角点	J5J5-1111-2	-224661.377	18903.446	29.143	J545-3
都市部基本多角点	J5J5-1111-3	-224607.649	18921.294	36.654	J545-1
都市部基本多角点	J5J5-1111-4	-224593.918	18940.201	36.843	J545-1
都市部基本多角点	J5J5-1111-5	-224583.022	18923.181	44.461	J545-1
都市部基本多角点	J5J5-1111-6	-224560.887	18932.360	36.466	J545-1
都市部基本多角点	J5J5-1111-7	-224526.997	18960.323	37.585	J545-1
都市部基本多角点	J5J5-1111-8	-224530.116	18971.906	34.374	J545-1
都市部基本多角点	J5J5-1111-9	-224545.777	18970.812	32.615	J545-1
都市部基本多角点	J5J5-1112-1	-224663.314	19040.203	2.309	J545-3
都市部基本多角点	J5J5-1112-2	-224651.471	19050.957	2.380	J545-3
都市部基本多角点	J5J5-1112-3	-224629.749	19069.797	2.669	J545-3
都市部基本多角点	J5J5-1112-4	-224581.728	19088.989	2.755	J545-2
都市部基本多角点	J5J5-1112-5	-224533.650	19088.440	2.678	J545-2
都市部基本多角点	J5J5-1113-1	-224493.877	19056.267	10.547	J535-3
都市部基本多角点	J5J5-1113-2	-224496.141	19067.430	7.099	J535-3
都市部基本多角点	J5J5-1115-1	-224479.171	19030.955	16.187	J535-3

都市部官民境界基本三角点、都市部官民境界基本多角点、都市部官民境界基本細部点の区分	番　　号	座　標　値		標　高 m	都市部官民境界基本調査図の番号
		X m	Y m		
都市部基本多角点	J5J5-1115-2	-224469.639	19026.478	16.787	J535-3
都市部基本多角点	J5J5-1115-3	-224461.390	19017.751	16.606	J535-3
都市部基本多角点	J5J5-1115-4	-224457.294	18999.201	15.270	J535-3
都市部基本多角点	J5J5-1115-5	-224462.188	18985.511	17.053	J535-3
都市部基本多角点	J5J5-1115-6	-224460.107	18967.636	18.803	J535-3
都市部基本多角点	J5J5-1115-7	-224430.877	18951.682	19.886	J535-3
都市部基本多角点	J5J5-1116-1	-224374.497	18912.325	23.554	J535-1
都市部基本多角点	J5J5-1117-1	-224367.601	18976.604	16.691	J535-1
都市部基本多角点	J5J5-1117-2	-224341.680	18958.796	20.027	J535-1
都市部基本多角点	J5J5-1117-3	-224326.142	18938.195	25.612	J535-1
都市部基本多角点	J5J5-1117-4	-224312.189	18965.990	32.057	J535-1
都市部基本多角点	J5J5-1117-5	-224281.488	19037.235	32.318	J535-1
都市部基本多角点	J5J5-1117-6	-224292.621	19046.695	28.059	J535-1
都市部基本多角点	J5J5-1117-7	-224300.107	19057.714	24.698	J535-1
都市部基本多角点	J5J5-1118-1	-224323.148	19094.651	13.434	J535-2
都市部基本多角点	J5J5-1119-1	-224402.609	19087.696	4.190	J535-4
都市部基本多角点	J5J5-1120-1	-224278.264	19139.269	5.390	J535-2
都市部基本多角点	J5J5-1120-2	-224192.341	19158.349	6.267	J525-4
都市部基本多角点	J5J5-1121-1	-224282.035	19076.657	24.103	J535-2
都市部基本多角点	J5J5-1121-2	-224261.841	19058.950	26.781	J535-1
都市部基本多角点	J5J5-1121-3	-224254.325	19046.431	28.192	J535-1
都市部基本多角点	J5J5-1121-4	-224153.866	19065.372	16.751	J525-3
都市部基本多角点	J5J5-1121-5	-224156.601	19087.795	12.316	J525-4
都市部基本多角点	J5J5-1121-6	-224113.902	19107.265	25.694	J525-2
都市部基本多角点	J5J5-1121-7	-224117.248	19118.386	22.957	J525-2
都市部基本多角点	J5J5-1121-8	-224134.241	19144.221	13.291	J525-4
都市部基本多角点	J5K5-1101-1	-224102.665	19186.604	7.729	J525-2
都市部基本多角点	J5K5-1101-2	-224061.937	19229.299	8.050	J525-2
都市部基本多角点	J5K5-1101-3	-224016.992	19277.562	9.121	K521-1
都市部基本多角点	J5K5-1101-4	-223970.834	19331.820	11.080	K511-3

都市部官民境界基本三角点、都市部官民境界基本多角点、都市部官民境界基本細部点の区分	番　号	座標値		標　高 m	都市部官民境界基本調査図の番号
		X m	Y m		
都市部基本多角点	J5K5-1101-5	-223923.181	19361.890	12.857	K511-3
都市部基本多角点	J5K5-1101-6	-223883.705	19400.857	15.347	K511-3
都市部基本多角点	J5K5-1101-7	-223846.718	19430.178	17.627	K511-2
都市部基本多角点	J5交10	-224377.104	18953.965	15.799	J535-3
都市部基本多角点	J5交11	-224342.568	19120.255	4.934	J535-2
都市部基本多角点	J5交12	-224303.853	19074.341	21.562	J535-1
都市部基本多角点	J5交13	-224150.951	19169.995	6.852	J525-4
都市部基本多角点	J5交5	-224955.344	18805.215	2.581	J554-4
都市部基本多角点	J5交6	-224709.134	18999.507	2.381	J545-3
都市部基本多角点	J5交7	-224668.398	18878.750	32.743	J544-4
都市部基本多角点	J5交8	-224503.764	19087.379	3.024	J545-2
都市部基本多角点	J5交9	-224483.544	19042.445	13.961	J535-3
都市部基本多角点	S5J5-1101-1	-224992.528	18738.168	2.647	J554-4
都市部基本細部点	4J5交1	-224607.748	18978.815		J545-1
都市部基本細部点	4J5交10	-224588.701	19023.665		J545-1
都市部基本細部点	4J5交11	-224584.761	19062.459		J545-1
都市部基本細部点	4J5交12	-224579.345	19012.883		J545-1
都市部基本細部点	4J5交13	-224564.803	18997.491		J545-1
都市部基本細部点	4J5交14	-224591.224	18969.075		J545-1
都市部基本細部点	4J5交15	-224530.224	19044.946		J545-1
都市部基本細部点	4J5交16	-224532.293	19069.741		J545-1
都市部基本細部点	4J5交17	-224426.188	19076.386		J535-4
都市部基本細部点	4J5交2	-224652.472	18930.779		J545-3
都市部基本細部点	4J5交3	-224651.566	18936.644		J545-3
都市部基本細部点	4J5交4	-224641.656	19001.602		J545-3
都市部基本細部点	4J5交5	-224615.313	18969.780		J545-1
都市部基本細部点	4J5交6	-224615.648	18986.349		J545-1
都市部基本細部点	4J5交7	-224608.953	18992.528		J545-1
都市部基本細部点	4J5交8	-224626.024	19022.845		J545-3
都市部基本細部点	4J5交9	-224619.763	19036.842		J545-1

都市部官民境界基本三角点、都市部官民境界基本多角点、都市部官民境界基本細部点の区分	番　　号	座　標　値		標　高 m	都市部官民境界基本調査図の番号
		X m	Y m		
都市部基本細部点	J5J5-4101-1	-224173.845	19141.577		J525-4
都市部基本細部点	J5J5-4102-1	-224339.866	19098.005		J535-2
都市部基本細部点	J5J5-4102-2	-224335.158	19078.778		J535-2
都市部基本細部点	J5J5-4103-1	-224334.508	18967.451		J535-1
都市部基本細部点	J5J5-4104-1	-224353.905	18850.865		J534-2
都市部基本細部点	J5J5-4104-2	-224316.479	18847.740		J534-2
都市部基本細部点	J5J5-4104-3	-224309.924	18852.862		J534-2
都市部基本細部点	J5J5-4104-4	-224301.529	18867.130		J534-2
都市部基本細部点	J5J5-4104-5	-224290.202	18873.092		J534-2
都市部基本細部点	J5J5-4104-6	-224302.237	18894.633		J534-2
都市部基本細部点	J5J5-4104-7	-224314.125	18920.024		J535-1
都市部基本細部点	J5J5-4105-1	-224372.537	18990.234		J535-1
都市部基本細部点	J5J5-4105-2	-224389.554	19015.570		J535-3
都市部基本細部点	J5J5-4105-3	-224381.494	19022.354		J535-3
都市部基本細部点	J5J5-4105-4	-224390.645	19037.690		J535-3
都市部基本細部点	J5J5-4105-5	-224407.306	19058.747		J535-3
都市部基本細部点	J5J5-4105-6	-224417.803	19065.582		J535-3
都市部基本細部点	J5J5-4107-1	-224448.080	19076.464		J535-4
都市部基本細部点	J5J5-4107-2	-224478.441	19069.174		J535-3
都市部基本細部点	J5J5-4108-1	-224459.292	19060.642		J535-3
都市部基本細部点	J5J5-4108-2	-224475.864	19059.345		J535-3
都市部基本細部点	J5J5-4109-1	-224377.623	18976.027		J535-3
都市部基本細部点	J5J5-4109-10	-224424.673	19026.042		J535-3
都市部基本細部点	J5J5-4109-11	-224433.939	19051.955		J535-3
都市部基本細部点	J5J5-4109-2	-224392.426	18968.901		J535-3
都市部基本細部点	J5J5-4109-3	-224407.842	18971.768		J535-3
都市部基本細部点	J5J5-4109-4	-224413.302	18975.459		J535-3
都市部基本細部点	J5J5-4109-5	-224442.225	18979.378		J535-3
都市部基本細部点	J5J5-4109-6	-224449.565	18989.051		J535-3
都市部基本細部点	J5J5-4109-7	-224450.507	18998.382		J535-3

都市部官民境界基本三角点、都市部官民境界基本多角点、都市部官民境界基本細部点の区分	番　号	座標値		標　高 m	都市部官民境界基本調査図の番号
		X m	Y m		
都市部基本細部点	J5J5-4109-8	-224434.935	19004.224		J535-3
都市部基本細部点	J5J5-4109-9	-224442.387	19019.712		J535-3
都市部基本細部点	J5J5-4110-1	-224382.334	18858.329		J534-4
都市部基本細部点	J5J5-4110-10	-224509.239	18989.379		J545-1
都市部基本細部点	J5J5-4110-11	-224510.640	18983.492		J545-1
都市部基本細部点	J5J5-4110-12	-224533.619	18983.102		J545-1
都市部基本細部点	J5J5-4110-2	-224392.847	18869.556		J534-4
都市部基本細部点	J5J5-4110-3	-224392.952	18884.739		J534-4
都市部基本細部点	J5J5-4110-4	-224432.253	18906.401		J535-3
都市部基本細部点	J5J5-4110-5	-224455.897	18927.121		J535-3
都市部基本細部点	J5J5-4110-6	-224477.236	18951.736		J535-3
都市部基本細部点	J5J5-4110-7	-224481.830	18966.257		J535-3
都市部基本細部点	J5J5-4110-8	-224483.834	18976.068		J535-3
都市部基本細部点	J5J5-4110-9	-224492.136	18984.851		J535-3
都市部基本細部点	J5J5-4111-1	-224538.153	18951.380		J545-1
都市部基本細部点	J5J5-4111-2	-224545.435	18962.983		J545-1
都市部基本細部点	J5J5-4112-1	-224515.088	18998.305		J545-1
都市部基本細部点	J5J5-4112-2	-224494.892	18999.052		J535-3
都市部基本細部点	J5J5-4112-3	-224493.461	19008.343		J535-3
都市部基本細部点	J5J5-4113-1	-224520.855	19009.623		J545-1
都市部基本細部点	J5J5-4113-2	-224555.488	19008.342		J545-1
都市部基本細部点	J5J5-4113-3	-224557.778	19003.773		J545-1
都市部基本細部点	J5J5-4114-1	-224558.321	19015.425		J545-1
都市部基本細部点	J5J5-4114-2	-224560.714	19020.237		J545-1
都市部基本細部点	J5J5-4114-3	-224571.635	19019.063		J545-1
都市部基本細部点	J5J5-4115-1	-224558.829	18985.848		J545-1
都市部基本細部点	J5J5-4115-2	-224558.736	18980.628		J545-1
都市部基本細部点	J5J5-4115-3	-224567.722	18976.007		J545-1
都市部基本細部点	J5J5-4115-4	-224570.440	18980.103		J545-1
都市部基本細部点	J5J5-4115-5	-224578.422	18974.346		J545-1

都市部官民境界基本三角点、都市部官民境界基本多角点、都市部官民境界基本細部点の区分	番　　号	座　標　値		標　高 m	都市部官民境界基本調査図の番号
		X m	Y m		
都市部基本細部点	J5J5-4115-6	-224581.710	18978.058		J545-1
都市部基本細部点	J5J5-4117-1	-224560.869	18994.383		J545-1
都市部基本細部点	J5J5-4119-1	-224600.477	19002.791		J545-1
都市部基本細部点	J5J5-4120-1	-224570.372	18950.764		J545-1
都市部基本細部点	J5J5-4120-2	-224579.191	18961.941		J545-1
都市部基本細部点	J5J5-4121-1	-224643.893	18929.336		J545-3
都市部基本細部点	J5J5-4121-2	-224631.707	18936.061		J545-3
都市部基本細部点	J5J5-4121-3	-224624.192	18957.703		J545-1
都市部基本細部点	J5J5-4122-1	-224606.522	18959.865		J545-1
都市部基本細部点	J5J5-4125-1	-224642.290	18993.483		J545-3
都市部基本細部点	J5J5-4125-2	-224659.034	18981.093		J545-3
都市部基本細部点	J5J5-4125-3	-224653.460	18965.356		J545-3
都市部基本細部点	J5J5-4125-4	-224643.162	18970.789		J545-3
都市部基本細部点	J5J5-4125-5	-224631.348	18960.499		J545-3
都市部基本細部点	J5J5-4125-6	-224637.405	18952.699		J545-3
都市部基本細部点	J5J5-4125-7	-224636.154	18946.713		J545-3
都市部基本細部点	J5J5-4126-1	-224652.318	19003.956		J545-3
都市部基本細部点	J5J5-4126-2	-224665.855	18995.920		J545-3
都市部基本細部点	J5J5-4126-3	-224666.795	18982.899		J545-3
都市部基本細部点	J5J5-4128-1	-224624.206	19007.358		J545-1
都市部基本細部点	J5J5-4128-2	-224623.851	19011.030		J545-1
都市部基本細部点	J5J5-4128-3	-224629.810	19015.709		J545-3
都市部基本細部点	J5J5-4130-1	-224601.453	19033.844		J545-1
都市部基本細部点	J5J5-4130-2	-224608.211	19028.401		J545-1
都市部基本細部点	J5J5-4131-1	-224604.655	19060.394		J545-1
都市部基本細部点	J5J5-4131-2	-224613.736	19053.299		J545-1
都市部基本細部点	J5J5-4132-1	-224702.296	18908.115		J545-3
都市部基本細部点	J5J5-4132-2	-224715.676	18914.044		J545-3
都市部基本細部点	J5J5-4132-3	-224711.780	18928.759		J545-3
都市部基本細部点	J5J5-4133-1	-224544.231	19070.467		J545-1

都市部官民境界基本三角点、都市部官民境界基本多角点、都市部官民境界基本細部点の区分	番　　号	座　標　値		標　高 m	都市部官民境界基本調査図の番号
		X m	Y m		
都市部基本細部点	J5J5-4133-2	-224562.650	19072.480		J545-1
都市部基本細部点	J5J5-4133-3	-224582.961	19072.592		J545-1
都市部基本細部点	J5J5-4134-1	-224531.918	19057.999		J545-1
都市部基本細部点	J5J5-4138-1	-224632.946	19015.481		J545-3
都市部基本細部点	J5J5-4140-1	-224538.859	19043.997		J545-1
都市部基本細部点	J5J5-4140-2	-224552.732	19044.871		J545-1
都市部基本細部点	J5J5-4140-3	-224570.453	19040.475		J545-1
都市部基本細部点	J5J5-4140-4	-224574.084	19049.198		J545-1
都市部基本細部点	J5J5-4140-5	-224580.262	19049.789		J545-1
都市部基本細部点	J5J5-4142-1	-224674.988	18956.932		J545-3
都市部基本細部点	J5J5-4143-1	-224718.738	18854.802		J544-4
都市部基本細部点	J5J5-4143-2	-224718.516	18860.792		J544-4
都市部基本細部点	J5J5-4143-3	-224745.460	18871.810		J544-4
都市部基本細部点	J5J5-4143-4	-224754.577	18885.916		J554-2
都市部基本細部点	J5J5-4144-1	-224740.441	18894.824		J544-4
都市部基本細部点	J5J5-4144-2	-224733.766	18902.751		J545-3
都市部基本細部点	J5J5-4144-3	-224749.673	18917.618		J545-3
都市部基本細部点	J5J5-4144-4	-224764.335	18934.425		J555-1
都市部基本細部点	J5J5-4144-5	-224804.721	18920.233		J555-1
都市部基本細部点	J5J5-4145-1	-224814.064	18850.788		J554-2
都市部基本細部点	J5J5-4145-2	-224804.986	18863.450		J554-2
都市部基本細部点	J5J5-4145-3	-224782.704	18881.795		J554-2
都市部基本細部点	J5J5-4146-1	-224831.943	18890.423		J554-2
都市部基本細部点	J5J5-4146-2	-224831.375	18901.049		J555-1
都市部基本細部点	J5J5-4146-3	-224837.680	18904.341		J555-1
都市部基本細部点	J5J5-4147-1	-224866.189	18867.884		J554-2
都市部基本細部点	J5J5-4148-1	-224925.598	18798.278		J554-4
都市部基本細部点	J5J5-4148-2	-224916.295	18811.613		J554-4
都市部基本細部点	J5J5-4148-3	-224909.211	18834.476		J554-4
都市部基本細部点	J5J5-4148-4	-224898.207	18850.074		J554-4

都市部官民境界基本三角点、都市部官民境界基本多角点、都市部官民境界基本細部点の区分	番　号	座標値		標　高 m	都市部官民境界基本調査図の番号
		X m	Y m		
都市部基本細部点	J5J5-4148-5	-224876.251	18874.058		J554-4
都市部基本細部点	J5J5-4149-1	-224919.924	18730.580		J554-4
都市部基本細部点	J5J5-4149-2	-224907.522	18743.059		J554-4
都市部基本細部点	J5J5-4150-1	-224967.760	18740.005		J554-4
都市部基本細部点	J5J5-4150-2	-224962.065	18768.777		J554-4
都市部基本細部点	J5J5-4150-3	-224948.838	18780.977		J554-4
都市部基本細部点	J5J5-4151-1	-224626.212	18993.752		J545-3
都市部基本細部点	J5K5-4101-1	-224023.388	19354.866		K521-1
都市部基本細部点	J5K5-4101-2	-224074.335	19329.921		K521-1
都市部基本細部点	J5K5-4101-3	-224151.699	19294.245		K521-3
都市部基本細部点	J5K5-4101-4	-224227.070	19261.316		K521-3
都市部基本細部点	J5K5-4101-5	-224212.741	19231.060		J525-4
都市部基本細部点	J5K5-4101-6	-224273.752	19216.870		J535-2
都市部基本細部点	J5K5-4101-7	-224336.415	19189.576		J535-2
都市部基本細部点	J5K5-4101-8	-224383.566	19152.254		J535-4
都市部基本細部点	K5K5-4101-1	-223854.972	19394.566		K511-1
都市部基本細部点	K5K5-4101-2	-223843.372	19392.948		K511-1
都市部基本細部点	K5K5-4101-3	-223837.293	19408.954		K511-1
都市部基本細部点	S5J5-4101-1	-224992.328	18685.282		J554-3
都市部基本細部点	S5J5-4101-2	-224975.230	18714.230		J554-3
都市部基本細部点	S5J5-4101-3	-224976.890	18717.801		J554-3
都市部基本細部点	S5J5-4101-4	-224989.530	18723.523		J554-3
都市部基本細部点	4J5交10A	-224577.748	19031.770		J545-1
都市部基本細部点	J5J5-1110-1A	-224683.972	18889.189		J544-4
都市部基本細部点	J5J5-1121-3A	-224249.969	19036.316		J525-3
都市部基本細部点	J5J5-1121-6A	-224106.390	19098.290		J525-2
都市部基本細部点	J5J5-4105-3A	-224366.409	19029.690		J535-1
都市部基本細部点	J5J5-4122-1A	-224611.437	18952.319		J545-1
都市部基本細部点	J5J5-4134-1A	-224520.477	19057.316		J545-1
都市部基本細部点	J5J5-4144-5A	-224803.875	18910.518		J555-1

平成27年度　三重県尾鷲市都市部官民境界基本調査業務(その2)

都市部官民境界基本調査簿

1冊の内　第５号

街区番号　早田町、三木浦町、小脇町、三木里町、古江町、賀田町及び梶賀町地内
賀田町 1～35街区まで

調査期間	平成27年　5月　2日から 平成28年　3月25日まで
承認年月日 番号	平成　　年　　月　　日
実施機関	国土交通省中部地方整備局 建政部

都市部官民境界基本三角点、都市部官民境界基本多角点、都市部官民境界基本細部点の区分	番　　号	座　標　値		標　高 m	都市部官民境界基本調査図の番号
		X m	Y m		
都市部基本三角点	H5-101	-224456.795	17401.278	16.774	H535-4
都市部基本三角点	H5-102	-224747.359	16915.754	6.415	H544-3
都市部基本三角点	J5-103	-224751.942	17957.882	3.630	J552-1
都市部基本多角点	H5H5-1102-1	-224729.741	17005.104	4.605	H544-4
都市部基本多角点	H5H5-1102-2	-224711.963	17084.791	3.680	H544-4
都市部基本多角点	H5H5-1102-3	-224692.761	17135.499	3.079	H544-4
都市部基本多角点	H5H5-1103-1	-224686.882	16932.782	7.563	H544-3
都市部基本多角点	H5H5-1103-10	-224513.594	17244.183	16.894	H545-1
都市部基本多角点	H5H5-1103-11	-224506.796	17277.914	16.396	H545-1
都市部基本多角点	H5H5-1103-2	-224667.686	16960.286	5.328	H544-3
都市部基本多角点	H5H5-1103-3	-224609.060	16979.591	11.990	H544-2
都市部基本多角点	H5H5-1103-4	-224594.422	17016.600	12.747	H544-2
都市部基本多角点	H5H5-1103-5	-224568.530	17048.904	13.580	H544-2
都市部基本多角点	H5H5-1103-6	-224559.110	17081.050	14.365	H544-2
都市部基本多角点	H5H5-1103-7	-224548.171	17122.558	14.837	H544-2
都市部基本多角点	H5H5-1103-8	-224538.340	17161.271	15.621	H545-1
都市部基本多角点	H5H5-1103-9	-224522.020	17191.027	16.725	H545-1
都市部基本多角点	H5H5-1104-1	-224488.915	17329.990	14.846	H535-4
都市部基本多角点	H5H5-1104-2	-224478.025	17382.244	14.418	H535-4
都市部基本多角点	H5H5-1105-1	-224631.562	17314.912	1.787	H545-3
都市部基本多角点	H5H5-1105-2	-224593.146	17320.952	1.956	H545-1
都市部基本多角点	H5H5-1105-3	-224574.068	17332.064	2.743	H545-2
都市部基本多角点	H5H5-1105-4	-224559.198	17323.576	3.520	H545-1
都市部基本多角点	H5H5-1105-5	-224540.538	17323.894	5.476	H545-1
都市部基本多角点	H5H5-1105-6	-224516.409	17310.909	11.430	H545-1
都市部基本多角点	H5H5-1106-1	-224658.075	17202.306	2.178	H545-3
都市部基本多角点	H5H5-1106-2	-224655.592	17280.561	1.771	H545-3
都市部基本多角点	H5H5-1108-1	-224635.589	17360.713	1.553	H545-4
都市部基本多角点	H5H5-1108-2	-224633.541	17414.061	1.465	H545-4
都市部基本多角点	H5H5-1109-1	-224688.089	17246.313	2.232	H545-3

都市部官民境界基本三角点、都市部官民境界基本多角点、都市部官民境界基本細部点の区分	番　号	座標値		標　高 m	都市部官民境界基本調査図の番号
		X m	Y m		
都市部基本多角点	H5H5-1109-2	-224680.637	17284.078	2.109	H545-3
都市部基本多角点	H5H5-1110-1	-224686.323	17366.628	2.029	H545-4
都市部基本多角点	H5H5-1110-2	-224685.766	17421.494	2.077	H545-4
都市部基本多角点	H5H5-1110-3	-224678.018	17474.653	2.551	H545-4
都市部基本多角点	H5J5-1101-1	-224489.585	17413.640	15.502	H535-4
都市部基本多角点	H5J5-1101-2	-224494.304	17430.862	15.240	H535-4
都市部基本多角点	H5J5-1101-3	-224492.307	17451.656	15.359	H535-4
都市部基本多角点	H5J5-1101-4	-224489.892	17482.503	8.061	H535-4
都市部基本多角点	H5J5-1102-1	-224639.688	17530.418	3.628	J541-3
都市部基本多角点	H5J5-1102-2	-224641.541	17572.804	3.642	J541-3
都市部基本多角点	H5J5-1104-1	-224531.416	17495.617	3.167	H545-2
都市部基本多角点	H5J5-1104-2	-224562.441	17493.526	2.275	H545-2
都市部基本多角点	H5交1	-224736.634	16936.045	7.148	H544-3
都市部基本多角点	H5交2	-224686.745	17336.173	2.078	H545-4
都市部基本多角点	H5交3	-224498.255	17308.259	15.378	H535-3
都市部基本多角点	H5交4	-224681.153	17194.748	2.244	H545-3
都市部基本多角点	H5交5	-224641.367	17323.928	1.887	H545-3
都市部基本多角点	H5交6	-224633.422	17472.345	2.110	H545-4
都市部基本多角点	H5交7	-224605.376	17484.640	2.285	H545-2
都市部基本多角点	J5J5-1101-1	-224584.670	17645.908	2.243	J541-1
都市部基本多角点	J5J5-1102-1	-224594.147	17739.341	1.943	J541-2
都市部基本多角点	J5J5-1102-2	-224616.411	17796.077	1.623	J541-2
都市部基本多角点	J5J5-1102-3	-224635.519	17843.612	1.989	J541-4
都市部基本多角点	J5J5-1102-4	-224654.871	17869.535	2.470	J542-3
都市部基本多角点	J5J5-1102-5	-224674.839	17914.812	3.456	J542-3
都市部基本多角点	J5J5-1103-1	-224652.892	17681.165	3.413	J541-4
都市部基本多角点	J5J5-1103-2	-224666.955	17719.189	3.509	J541-4
都市部基本多角点	J5J5-1103-3	-224683.702	17764.297	3.529	J541-4
都市部基本多角点	J5J5-1103-4	-224702.744	17814.387	3.559	J541-4
都市部基本多角点	J5J5-1103-5	-224717.421	17854.609	3.576	J542-3

都市部官民境界基本三角点、都市部官民境界基本多角点、都市部官民境界基本細部点の区分	番　号	座標値		標　高 m	都市部官民境界基本調査図の番号
		X m	Y m		
都市部基本多角点	J5J5-1105-1	-224725.652	17936.811	2.445	J542-3
都市部基本多角点	J5J5-1107-1	-224497.713	17527.870	4.587	J531-3
都市部基本多角点	J5J5-1122-1	-224530.873	17554.918	4.936	J541-1
都市部基本多角点	J5J5-1122-2	-224567.105	17555.723	3.484	J541-1
都市部基本多角点	J5J5-1123-1	-224604.982	17581.800	2.383	J541-1
都市部基本多角点	J5J5-1124-1	-224498.783	17572.692	9.711	J531-3
都市部基本多角点	J5J5-1124-2	-224517.268	17582.952	17.729	J541-1
都市部基本多角点	J5J5-1124-3	-224527.668	17590.943	17.774	J541-1
都市部基本多角点	J5J5-1124-4	-224558.015	17594.255	15.093	J541-1
都市部基本多角点	J5J5-1124-5	-224564.636	17637.567	15.145	J541-1
都市部基本多角点	J5J5-1124-6	-224578.484	17636.197	12.987	J541-1
都市部基本多角点	J5J5-1126-1	-224613.794	17677.501	2.225	J541-2
都市部基本多角点	J5J5-1126-2	-224626.284	17729.852	2.156	J541-4
都市部基本多角点	J5J5-1126-3	-224655.984	17792.371	2.254	J541-4
都市部基本多角点	J5J5-1126-4	-224669.724	17829.380	2.222	J541-4
都市部基本多角点	J5J5-1126-5	-224682.081	17863.149	2.174	J542-3
都市部基本多角点	J5交1	-224583.841	17703.902	2.135	J541-2
都市部基本多角点	J5交14	-224498.457	17502.341	4.167	J531-3
都市部基本多角点	J5交15	-224500.856	17553.282	6.294	J541-1
都市部基本多角点	J5交16	-224599.741	17553.629	3.034	J541-1
都市部基本多角点	J5交17	-224599.584	17647.701	2.303	J541-1
都市部基本多角点	J5交2	-224643.904	17646.175	3.394	J541-3
都市部基本多角点	J5交3	-224698.424	17904.392	2.231	J542-3
都市部基本多角点	J5交4	-224728.288	17884.950	3.596	J542-3
都市部基本細部点	4H5交1	-224589.820	17247.784		H545-1
都市部基本細部点	4H5交10	-224582.672	17374.135		H545-2
都市部基本細部点	4H5交11	-224519.179	17261.617		H545-1
都市部基本細部点	4H5交12	-224546.402	17268.414		H545-1
都市部基本細部点	4H5交13	-224549.129	17260.601		H545-1
都市部基本細部点	4H5交14	-224560.417	17310.846		H545-1

都市部官民境界基本三角点、都市部官民境界基本多角点、都市部官民境界基本細部点の区分	番　号	座標値		標　高 m	都市部官民境界基本調査図の番号
		X m	Y m		
都市部基本細部点	4H5交2	-224610.678	17282.332		H545-1
都市部基本細部点	4H5交3	-224604.333	17435.507		H545-2
都市部基本細部点	4H5交4	-224600.382	17410.170		H545-2
都市部基本細部点	4H5交5	-224587.646	17406.019		H545-2
都市部基本細部点	4H5交6	-224555.409	17406.942		H545-2
都市部基本細部点	4H5交7	-224543.065	17410.963		H545-2
都市部基本細部点	4H5交8	-224547.966	17370.201		H545-2
都市部基本細部点	4H5交9	-224565.664	17349.179		H545-2
都市部基本細部点	H5H5-4101-1	-224541.754	17424.141		H545-2
都市部基本細部点	H5H5-4101-2	-224545.753	17444.470		H545-2
都市部基本細部点	H5H5-4101-3	-224540.758	17445.200		H545-2
都市部基本細部点	H5H5-4101-4	-224562.068	17463.484		H545-2
都市部基本細部点	H5H5-4102-1	-224513.945	17426.884		H545-2
都市部基本細部点	H5H5-4103-1	-224559.382	17438.042		H545-2
都市部基本細部点	H5H5-4103-2	-224593.659	17435.468		H545-2
都市部基本細部点	H5H5-4105-1	-224590.568	17193.875		H545-1
都市部基本細部点	H5H5-4105-2	-224623.418	17201.665		H545-1
都市部基本細部点	H5H5-4113-1	-224640.013	16932.425		H544-3
都市部基本細部点	H5H5-4113-2	-224642.456	16946.086		H544-3
都市部基本細部点	H5H5-4114-1	-224504.276	17336.825		H545-2
都市部基本細部点	H5H5-4114-2	-224527.148	17374.688		H545-2
都市部基本細部点	H5H5-4115-1	-224557.518	17354.213		H545-2
都市部基本細部点	H5H5-4115-2	-224556.937	17363.815		H545-2
都市部基本細部点	H5H5-4116-1	-224571.704	17366.073		H545-2
都市部基本細部点	H5H5-4116-2	-224573.712	17374.574		H545-2
都市部基本細部点	H5H5-4117-1	-224570.986	17356.061		H545-2
都市部基本細部点	H5H5-4117-2	-224581.895	17359.808		H545-2
都市部基本細部点	H5H5-4118-1	-224518.075	17271.024		H545-1
都市部基本細部点	H5H5-4118-2	-224513.366	17274.066		H545-1
都市部基本細部点	H5H5-4118-3	-224509.293	17290.037		H545-1

都市部官民境界基本三角点、都市部官民境界基本多角点、都市部官民境界基本細部点の区分	番　　号	座　標　値		標　高 m	都市部官民境界基本調査図の番号
		X m	Y m		
都市部基本細部点	H5H5-4118-4	-224520.142	17296.976		H545-1
都市部基本細部点	H5H5-4120-1	-224530.271	17263.704		H545-1
都市部基本細部点	H5H5-4120-2	-224538.469	17268.679		H545-1
都市部基本細部点	H5H5-4121-1	-224548.697	17275.147		H545-1
都市部基本細部点	H5H5-4121-2	-224556.964	17278.915		H545-1
都市部基本細部点	H5H5-4121-3	-224555.392	17289.625		H545-1
都市部基本細部点	H5H5-4121-4	-224553.589	17303.638		H545-1
都市部基本細部点	H5H5-4124-1	-224535.894	17215.199		H545-1
都市部基本細部点	H5H5-4124-2	-224542.506	17231.149		H545-1
都市部基本細部点	H5H5-4125-1	-224561.143	17261.834		H545-1
都市部基本細部点	H5H5-4125-2	-224571.012	17255.233		H545-1
都市部基本細部点	H5H5-4125-3	-224581.066	17254.178		H545-1
都市部基本細部点	H5H5-4127-1	-224572.211	17313.024		H545-1
都市部基本細部点	H5H5-4127-2	-224581.209	17290.046		H545-1
都市部基本細部点	H5H5-4101-3A	-224528.073	17447.145		H545-2

平成27年度　三重県尾鷲市都市部官民境界基本調査業務(その2)

都市部官民境界基本調査簿

1冊の内　第６号

街区番号　早田町、三木浦町、小脇町、三木里町、古江町、賀田町及び梶賀町地内
梶賀町 1～9街区まで

調査期間	平成27年　5月　2日から 平成28年　3月25日まで
承認年月日 番号	平成　　年　　月　　日
実施機関	国土交通省中部地方整備局 建政部

都市部官民境界基本三角点、都市部官民境界基本多角点、都市部官民境界基本細部点の区分	番　　号	座　標　値		標　高 m	都市部官民境界基本調査図の番号
		X m	Y m		
都市部基本三角点	T5-101	-225221.213	20262.441	19.251	T513-4
都市部基本三角点	T5-102	-225773.666	19932.768	34.197	T542-2
都市部基本三角点	T5-103	-225856.192	20145.918	16.492	T543-2
都市部基本三角点	T5-104	-226019.608	20026.780	18.416	T553-1
都市部基本多角点	T5T5-1101-1	-225278.744	20236.734	14.325	T523-2
都市部基本多角点	T5T5-1101-2	-225314.712	20196.444	12.907	T523-2
都市部基本多角点	T5T5-1101-3	-225316.370	20176.944	11.970	T523-2
都市部基本多角点	T5T5-1101-4	-225341.114	20149.994	10.204	T523-2
都市部基本多角点	T5T5-1101-5	-225370.038	20119.963	8.408	T523-1
都市部基本多角点	T5T5-1101-6	-225410.989	20103.573	5.322	T523-3
都市部基本多角点	T5T5-1101-7	-225463.490	20084.162	2.626	T523-3
都市部基本多角点	T5T5-1101-8	-225511.979	20068.120	1.759	T533-1
都市部基本多角点	T5T5-1102-1	-225606.048	20016.723	1.805	T533-1
都市部基本多角点	T5T5-1102-2	-225662.777	20008.226	1.775	T533-3
都市部基本多角点	T5T5-1103-1	-225726.542	20063.297	2.433	T533-3
都市部基本多角点	T5T5-1104-1	-225610.143	20133.604	1.750	T533-2
都市部基本多角点	T5T5-1104-2	-225675.122	20113.116	2.483	T533-3
都市部基本多角点	T5T5-1104-3	-225709.689	20106.756	2.392	T533-3
都市部基本多角点	T5T5-1105-1	-225750.451	20103.952	2.642	T543-1
都市部基本多角点	T5T5-1105-2	-225786.087	20100.137	2.549	T543-1
都市部基本多角点	T5T5-1105-3	-225798.179	20082.852	2.416	T543-1
都市部基本多角点	T5T5-1107-1	-225747.697	20010.833	2.743	T533-3
都市部基本多角点	T5T5-1107-2	-225733.413	19987.593	10.997	T533-3
都市部基本多角点	T5T5-1107-3	-225733.186	19974.026	17.330	T533-3
都市部基本多角点	T5T5-1107-4	-225738.353	19960.969	23.690	T533-3
都市部基本多角点	T5T5-1107-5	-225754.099	19983.709	22.275	T543-1
都市部基本多角点	T5T5-1107-6	-225762.482	19990.039	20.935	T543-1
都市部基本多角点	T5T5-1108-1	-225791.567	19977.557	21.649	T543-1
都市部基本多角点	T5T5-1108-2	-225801.955	19960.533	26.260	T543-1
都市部基本多角点	T5T5-1108-3	-225800.922	19946.937	29.657	T542-2

都市部官民境界基本三角点、都市部官民境界基本多角点、都市部官民境界基本細部点の区分	番　号	座　標　値		標　高 m	都市部官民境界基本調査図の番号
		X m	Y m		
都市部基本多角点	T5T5-1108-4	-225773.215	19944.776	30.161	T542-2
都市部基本多角点	T5T5-1109-1	-225768.018	20032.055	2.172	T543-1
都市部基本多角点	T5T5-1110-1	-225837.070	19984.657	29.885	T543-1
都市部基本多角点	T5T5-1110-2	-225838.022	19996.141	23.707	T543-1
都市部基本多角点	T5T5-1110-3	-225871.912	20017.406	15.964	T543-1
都市部基本多角点	T5T5-1110-4	-225869.070	20026.956	10.777	T543-1
都市部基本多角点	T5T5-1110-5	-225864.683	20038.814	3.812	T543-1
都市部基本多角点	T5T5-1111-1	-225818.206	20048.922	3.132	T543-1
都市部基本多角点	T5T5-1111-2	-225832.244	20057.194	2.876	T543-1
都市部基本多角点	T5T5-1112-1	-225919.300	20064.008	4.752	T543-3
都市部基本多角点	T5交1	-225551.212	20041.179	1.750	T533-1
都市部基本多角点	T5交2	-225716.813	20014.504	2.760	T533-3
都市部基本多角点	T5交3	-225726.984	20103.575	2.440	T533-3
都市部基本多角点	T5交4	-225794.001	20047.206	2.020	T543-1
都市部基本多角点	T5交5	-225741.129	20025.464	2.029	T533-3
都市部基本多角点	T5交6	-225875.152	20059.906	2.967	T543-3
都市部基本多角点	T5交7	-225783.942	19993.533	17.544	T543-1
都市部基本細部点	4T5交1	-225818.494	20101.161		T543-1
都市部基本細部点	4T5交2	-225832.783	20127.093		T543-2
都市部基本細部点	4T5交3	-225835.361	20114.021		T543-1
都市部基本細部点	T5T5-4101-1	-225351.915	20207.354		T523-2
都市部基本細部点	T5T5-4101-2	-225368.772	20156.541		T523-2
都市部基本細部点	T5T5-4101-3	-225405.398	20122.767		T523-3
都市部基本細部点	T5T5-4101-4	-225430.652	20120.803		T523-3
都市部基本細部点	T5T5-4102-1	-225471.416	20060.610		T523-3
都市部基本細部点	T5T5-4102-10	-225726.619	19997.920		T533-3
都市部基本細部点	T5T5-4102-2	-225496.083	20048.551		T523-3
都市部基本細部点	T5T5-4102-3	-225510.679	20037.937		T533-1
都市部基本細部点	T5T5-4102-4	-225541.820	20024.738		T533-1
都市部基本細部点	T5T5-4102-5	-225554.598	20015.951		T533-1

都市部官民境界基本三角点、都市部官民境界基本多角点、都市部官民境界基本細部点の区分	番　号	座　標　値		標　高 m	都市部官民境界基本調査図の番号
		X m	Y m		
都市部基本細部点	T5T5-4102-6	-225582.029	20009.257		T533-1
都市部基本細部点	T5T5-4102-7	-225627.993	19994.504		T533-3
都市部基本細部点	T5T5-4102-8	-225672.684	19987.785		T533-3
都市部基本細部点	T5T5-4102-9	-225697.577	19989.772		T533-3
都市部基本細部点	T5T5-4103-1	-225709.429	20119.689		T533-3
都市部基本細部点	T5T5-4103-10	-225722.892	20200.094		T533-4
都市部基本細部点	T5T5-4103-11	-225740.755	20195.500		T533-4
都市部基本細部点	T5T5-4103-12	-225765.597	20191.264		T543-2
都市部基本細部点	T5T5-4103-13	-225764.918	20167.763		T543-2
都市部基本細部点	T5T5-4103-14	-225751.432	20167.931		T543-2
都市部基本細部点	T5T5-4103-15	-225747.127	20152.319		T533-4
都市部基本細部点	T5T5-4103-16	-225751.554	20142.375		T543-2
都市部基本細部点	T5T5-4103-17	-225746.303	20128.828		T533-4
都市部基本細部点	T5T5-4103-2	-225727.098	20126.651		T533-4
都市部基本細部点	T5T5-4103-3	-225726.638	20135.542		T533-4
都市部基本細部点	T5T5-4103-4	-225718.059	20137.784		T533-4
都市部基本細部点	T5T5-4103-5	-225717.828	20144.681		T533-4
都市部基本細部点	T5T5-4103-6	-225721.800	20154.447		T533-4
都市部基本細部点	T5T5-4103-7	-225713.935	20157.410		T533-4
都市部基本細部点	T5T5-4103-8	-225715.815	20169.171		T533-4
都市部基本細部点	T5T5-4103-9	-225720.138	20187.451		T533-4
都市部基本細部点	T5T5-4104-1	-225777.201	19958.412		T543-1
都市部基本細部点	T5T5-4104-2	-225775.870	19976.291		T543-1
都市部基本細部点	T5T5-4105-1	-225774.865	19919.808		T542-2
都市部基本細部点	T5T5-4105-2	-225800.662	19915.592		T542-2
都市部基本細部点	T5T5-4105-3	-225805.613	19931.649		T542-2
都市部基本細部点	T5T5-4106-1	-225791.718	20020.641		T543-1
都市部基本細部点	T5T5-4106-2	-225805.241	20024.766		T543-1
都市部基本細部点	T5T5-4106-3	-225818.789	20032.189		T543-1
都市部基本細部点	T5T5-4106-4	-225833.750	20036.490		T543-1

都市部官民境界基本三角点、都市部官民境界基本多角点、都市部官民境界基本細部点の区分	番　号	座　標　値		標　高 m	都市部官民境界基本調査図の番号
		X m	Y m		
都市部基本細部点	T5T5-4106-5	-225840.683	20022.535		T543-1
都市部基本細部点	T5T5-4106-6	-225812.377	20014.638		T543-1
都市部基本細部点	T5T5-4106-7	-225829.752	20007.510		T543-1
都市部基本細部点	T5T5-4107-1	-225893.252	20049.739		T543-3
都市部基本細部点	T5T5-4107-2	-225878.545	20050.287		T543-3
都市部基本細部点	T5T5-4108-1	-225847.203	20102.282		T543-1
都市部基本細部点	T5T5-4108-2	-225858.281	20107.803		T543-1
都市部基本細部点	T5T5-4108-3	-225864.144	20132.923		T543-2
都市部基本細部点	T5T5-4111-1	-225823.203	20115.388		T543-1
都市部基本細部点	T5T5-4111-2	-225826.800	20120.033		T543-1
都市部基本細部点	T5T5-4112-1	-225818.462	20060.909		T543-1
都市部基本細部点	T5T5-4112-2	-225835.814	20082.676		T543-1
都市部基本細部点	T5T5-4112-3	-225828.376	20092.678		T543-1
都市部基本細部点	T5T5-4108-2A	-225854.792	20094.933		T543-1