業務名：平成２７年度　三重県尾鷲市都市部官民境界基本調査業務

（その１）

実施地区：三重県尾鷲市矢浜、向井、大曽根浦町及び小川西町地内

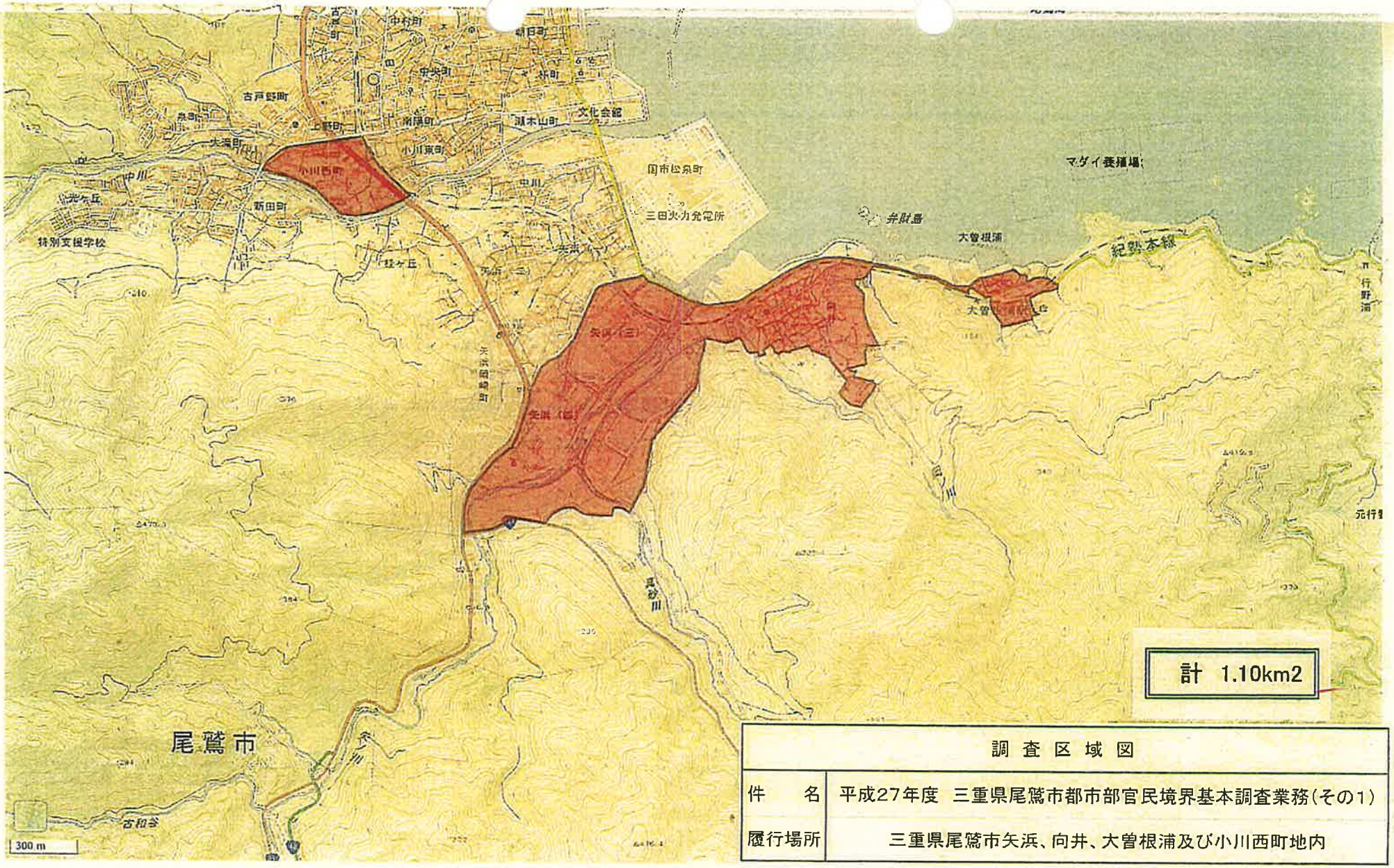

調 査 区 域 図	
件　　名	平成27年度　三重県尾鷲市都市部官民境界基本調査業務（その1）
履行場所	三重県尾鷲市矢浜、向井、大曽根浦及び小川西町地内

平成27年度　　三重県尾鷲市(その1)

都市部官民境界基本三角点(GNSS測量)網図

SC:1/25,000

0　500m

N

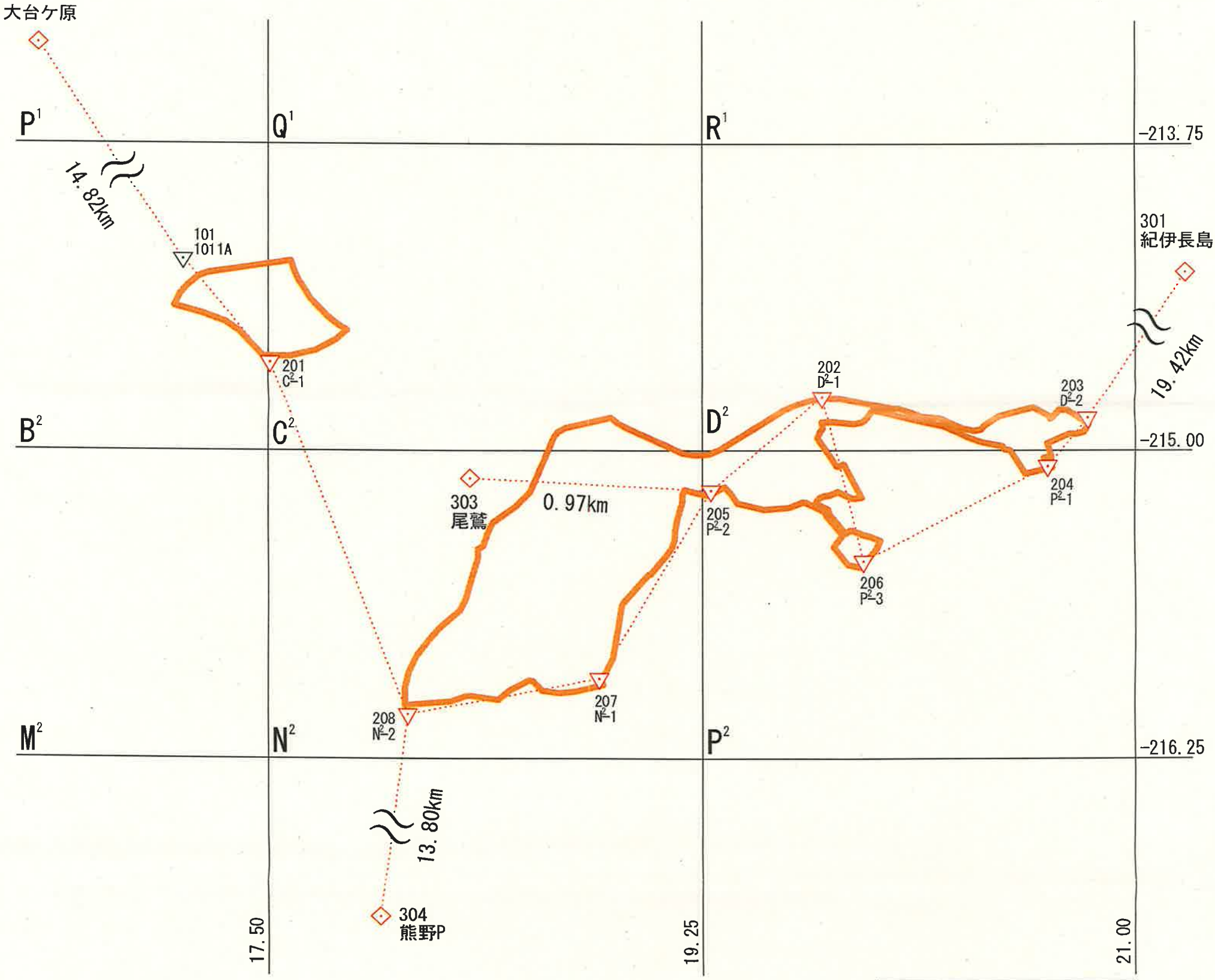

基本三角点網図	
調査区域名	平成27年度　三重県尾鷲市(その1)
縮尺	1:25,000
実行機関名	株式会社　かんこう

凡　例		
◇	赤	電子基準点
△	青	基本三角点
△	緑	四等三角点
▼	緑	既設地籍図根三角点
▽	赤	都市部官民境界基本三角点
▽	黒	街区三角点
⬭		調査区域界
→		視通有り
·····		視通無し
採用区画		新区画

都市部官民境界基本三角点平均図



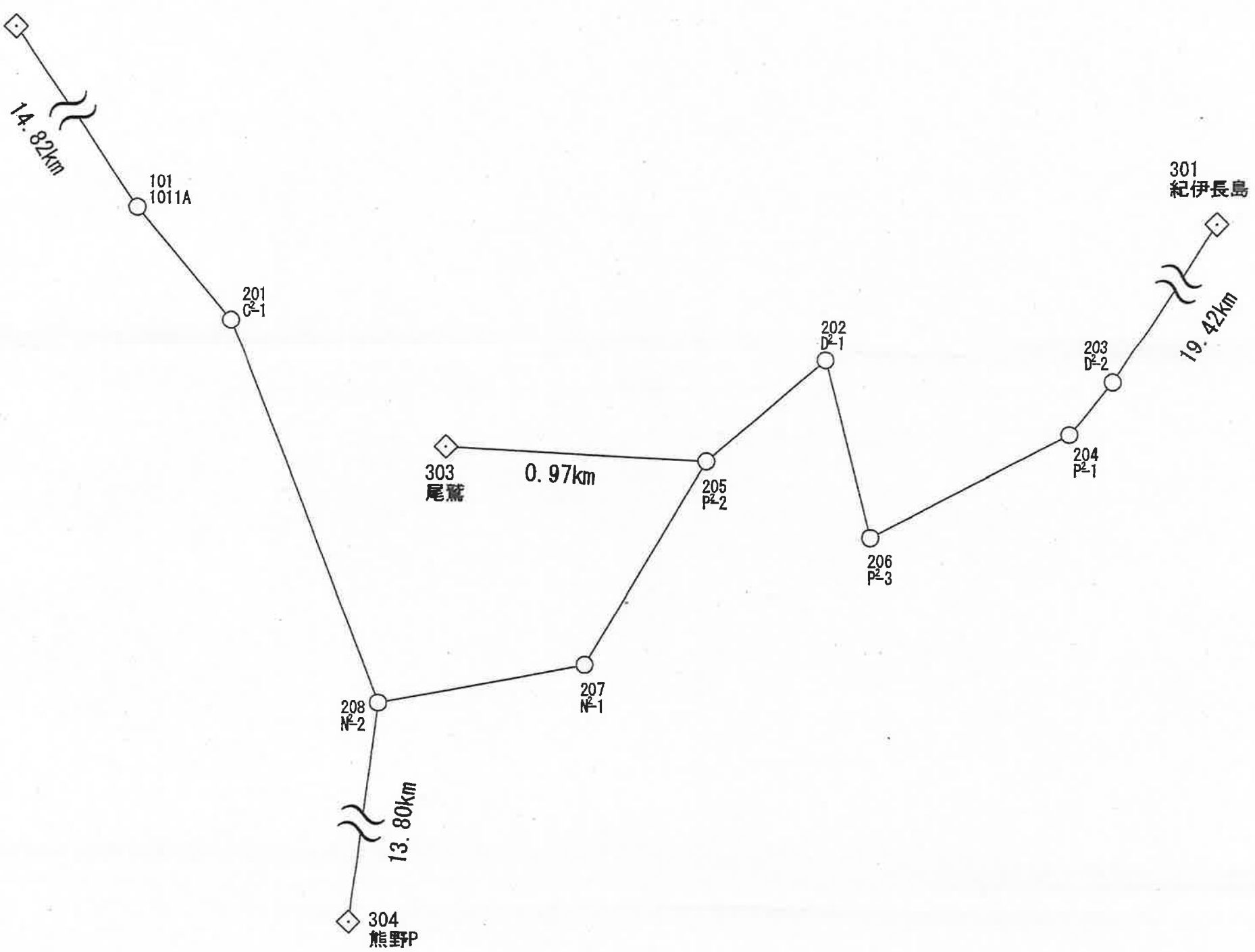

基本三角点平均図		
調査区域名	平成27年度　三重県尾鷲市(その1)	
縮尺	1:25,000	
実行機関名	株式会社　かんこう	
承　認	年　月　日	氏　名
	平成27年9月	柘植正明 印



都市部官民境界基本三角点選点手簿

測点名	C² -1	標識	金属標	次数	1
所在地	三重県尾鷲市新田町1379地先				
現況地目	公衆用道路				
管理者	尾鷲市				
連絡先	三重県尾鷲市中央町10番43号				
埋標日	平成27年10月1日				
実行機関	株式会社かんこう				

略　図



経　路　図



近　景



遠　景



作成日	平成27年10月 6日	作成者	西島　達也	点検者	山本　泰樹

都市部官民境界基本三角点選点手簿

測点名	D² -1	標識	金属標	次数	1
所在地		三重県尾鷲市大字向井62番地先			
現況地目		公衆用道路			
管理者		三重県			
連絡先		三重県尾鷲市坂場西町1番1号			
埋標日		平成27年10月1日			
実行機関		株式会社かんこう			

略　図	経　路　図
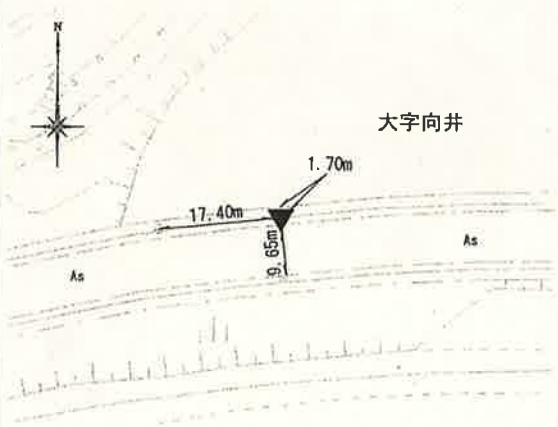	

近　景	遠　景
	

作成日	平成27年10月 6日	作成者	西島　達也	点検者	山本　泰樹

都市部官民境界基本三角点選点手簿

測点名	D² -2	標識	金属標	次数	1
所在地	三重県尾鷲市大曽根浦9番地先				
現況地目	公衆用道路				
管理者	三重県				
連絡先	三重県尾鷲市坂場西町1番1号				
埋標日	平成27年10月1日				
実行機関	株式会社かんこう				

略　図	経　路　図
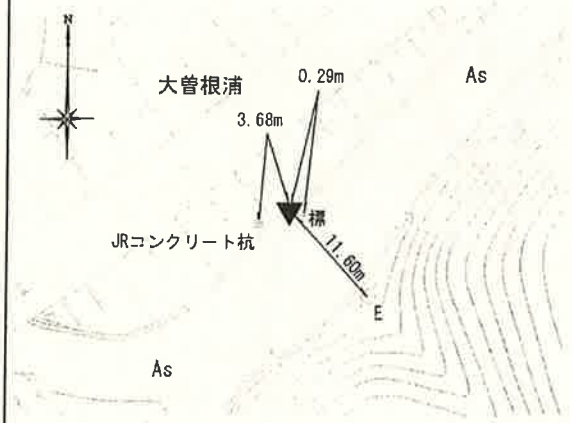	
近　景	遠　景
	

作成日	平成27年10月 6日	作成者	西島　達也	点検者	山本　泰樹

都市部官民境界基本三角点選点手簿

測点名	N² -1	標識	金属標	次数	1
所在地		三重県尾鷲市矢浜大道1010-12番地先			
現況地目		公衆用道路			
管理者		尾鷲市			
連絡先		三重県尾鷲市中央町10番43号			
埋標日		平成27年10月1日			
実行機関		株式会社かんこう			

略　図

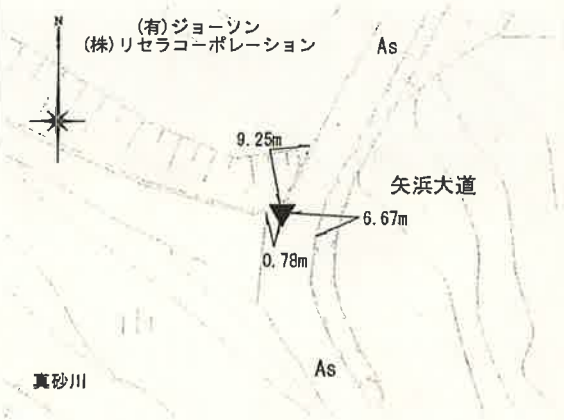

経　路　図



近　景



遠　景



作成日	平成27年10月 6日	作成者	西島　達也	点検者	山本　泰樹

都市部官民境界基本三角点選点手簿

測点名	N²-2	標識	金属標	次数	1
所在地	三重県尾鷲市大字南浦1980番地先				
現況地目	公衆用道路				
管理者	国土交通省中部地方整備局紀勢国道事務所尾鷲維持出張所				
連絡先	三重県尾鷲市矢浜岡崎町123番地の1				
埋標日	平成27年10月1日				
実行機関	株式会社かんこう				

略　図

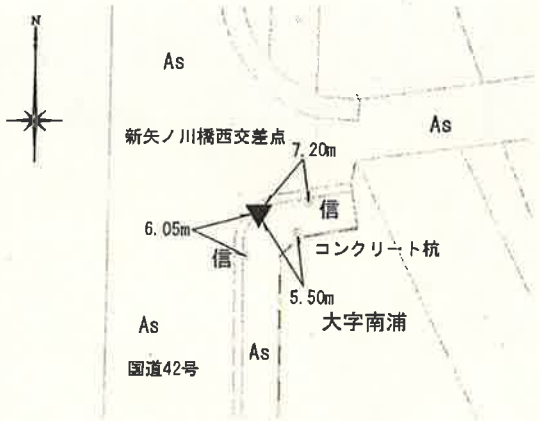

経　路　図

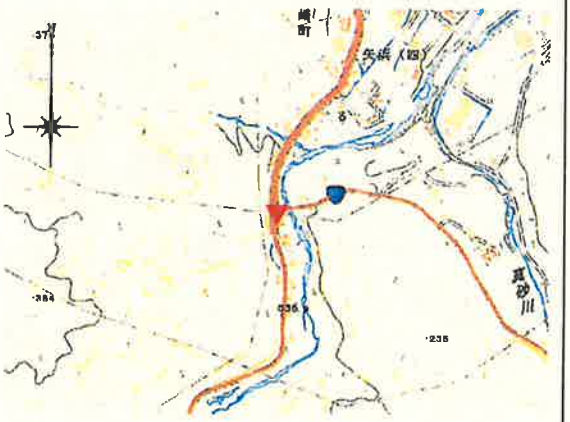

近　景



遠　景



作成日	平成27年10月 6日	作成者	西島　達也	点検者	山本　泰樹

都市部官民境界基本三角点選点手簿

測点名	P²-1	標識	金属標	次数	1
所在地		三重県尾鷲市大曽根浦142-81番地先			
現況地目		公衆用道路			
管理者		尾鷲市			
連絡先		三重県尾鷲市中央町10番43号			
埋標日		平成27年10月1日			
実行機関		株式会社かんこう			

略　図	経　路　図
	

近　景	遠　景
	

作成日	平成27年10月 6日	作成者	西島　達也	点検者	山本　泰樹

都市部官民境界基本三角点選点手簿

測点名	P²-2	標識	金属標	次数	1
所在地	三重県尾鷲市大字向井495番地先				
現況地目	公衆用道路				
管理者	尾鷲市				
連絡先	三重県尾鷲市中央町10番43号				
埋標日	平成27年10月1日				
実行機関	株式会社かんこう				

略　図



経　路　図



近　景



遠　景



作成日	平成27年10月 6日	作成者	西島　達也	点検者	山本　泰樹

都市部官民境界基本三角点選点手簿

測点名	P²-3・	標識	金属標	次数	1
所在地	三重県尾鷲市大字向井134-44番地先				
現況地目	公衆用道路				
管理者	尾鷲市				
連絡先	三重県尾鷲市中央町10番43号				
埋標日	平成27年10月1日				
実行機関	株式会社かんこう				

略　図

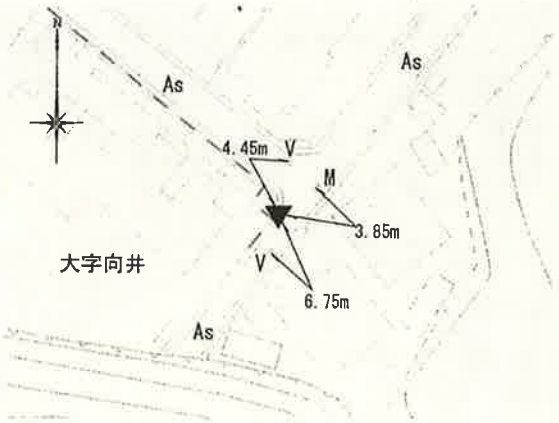

経　路　図



近　景



遠　景



作成日	平成27年10月 6日	作成者	西島　達也	点検者	山本　泰樹

都市部官民境界基本多角点網図

（尾鷲市小川西町　地内）

0 10m 100m

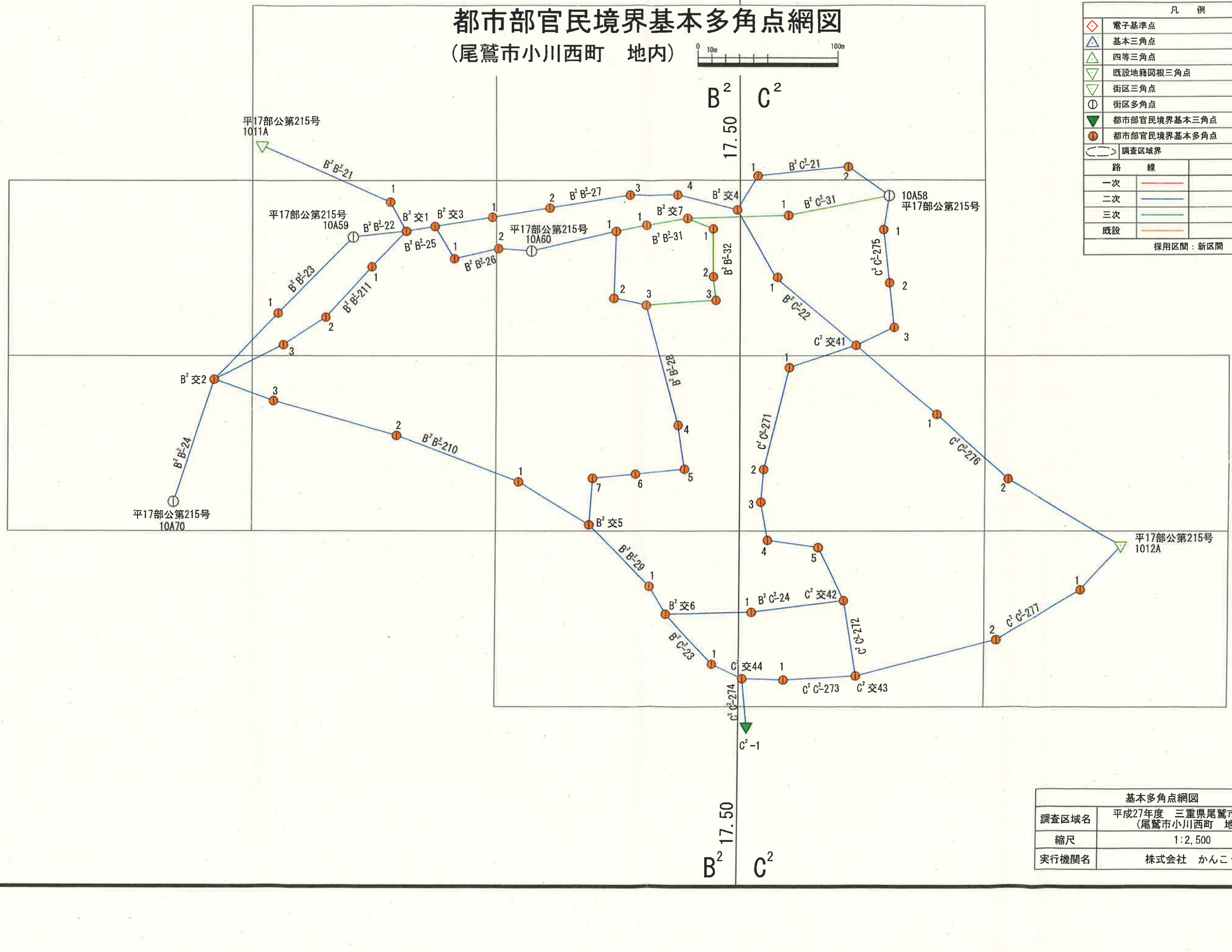

凡　例	
	電子基準点
	基本三角点
	四等三角点
	既設地籍図根三角点
	街区三角点
	街区多角点
	都市部官民境界基本三角点
	都市部官民境界基本多角点
	調査区域界

路線	色
一次	赤
二次	青
三次	緑
既設	橙

採用区間：新区間

基本多角点網図	
調査区域名	平成27年度　三重県尾鷲市（その1） （尾鷲市小川西町　地内）
縮尺	1:2,500
実行機関名	株式会社　かんこう

都市部官民境界基本多角点網図兼都市部官民境界基本細部点配置図

（尾鷲市小川西町　地内）



0 10m 100m

B² 25-3　B² 25-4　B² C²　C² 21-3

B² 34-2　B² 35-1　B² 35-2　C² 31-1

B² 34-4　B² 35-3　B² 35-4　C² 31-3　C² 31-4

B² 45-2　C² 41-1　C² 41-2

17.50

平17部公第215号 1011A

B² B²-21

平17部公第215号 10A59

B² B²-22

B² 交1

B² B²-25

B² 交3

B² B²-26

平17部公第215号 10A60

B² B²-27

B² 交4

B² 交7

B² B²-31

B² B²-32

B² C²-21

B² C²-31

10A58 平17部公第215号

C² C²-275

B² C²-22

C² 交41

B² B²-23

B² B²-211

B² 交2

B² B²-24

平17部公第215号 10A70

B² B²-210

B² B²-28

C² C²-271

C² C²-276

B² 交5

B² B²-29

B² 交6

B² C²-24

C² 交42

B² C²-23

C² 交44

C² C²-273

C² C²-272

C² 交43

C² C²-274

C²-1

平17部公第215号 1012A

C² C²-277

凡　例		
◇	電子基準点	
△	基本三角点	
△	四等三角点	
▽	既設地籍図根三角点	
▽	街区三角点	
ⓘ	街区多角点	
▼	都市部官民境界基本三角点	
●	都市部官民境界基本多角点	
⊕	都市部官民境界基本細部点	
⬭	調査区域界	

	路線	色
多角	一次	赤
	二次	青
	三次	緑
細部	一次	黒
	二次	シアン
既設		橙

採用区間：新区間

基本多角点網図兼基本細部点配置図	
調査区域名	平成27年度　三重県尾鷲市（その1）
縮尺	1:2,500
実行機関名	株式会社　かんこう

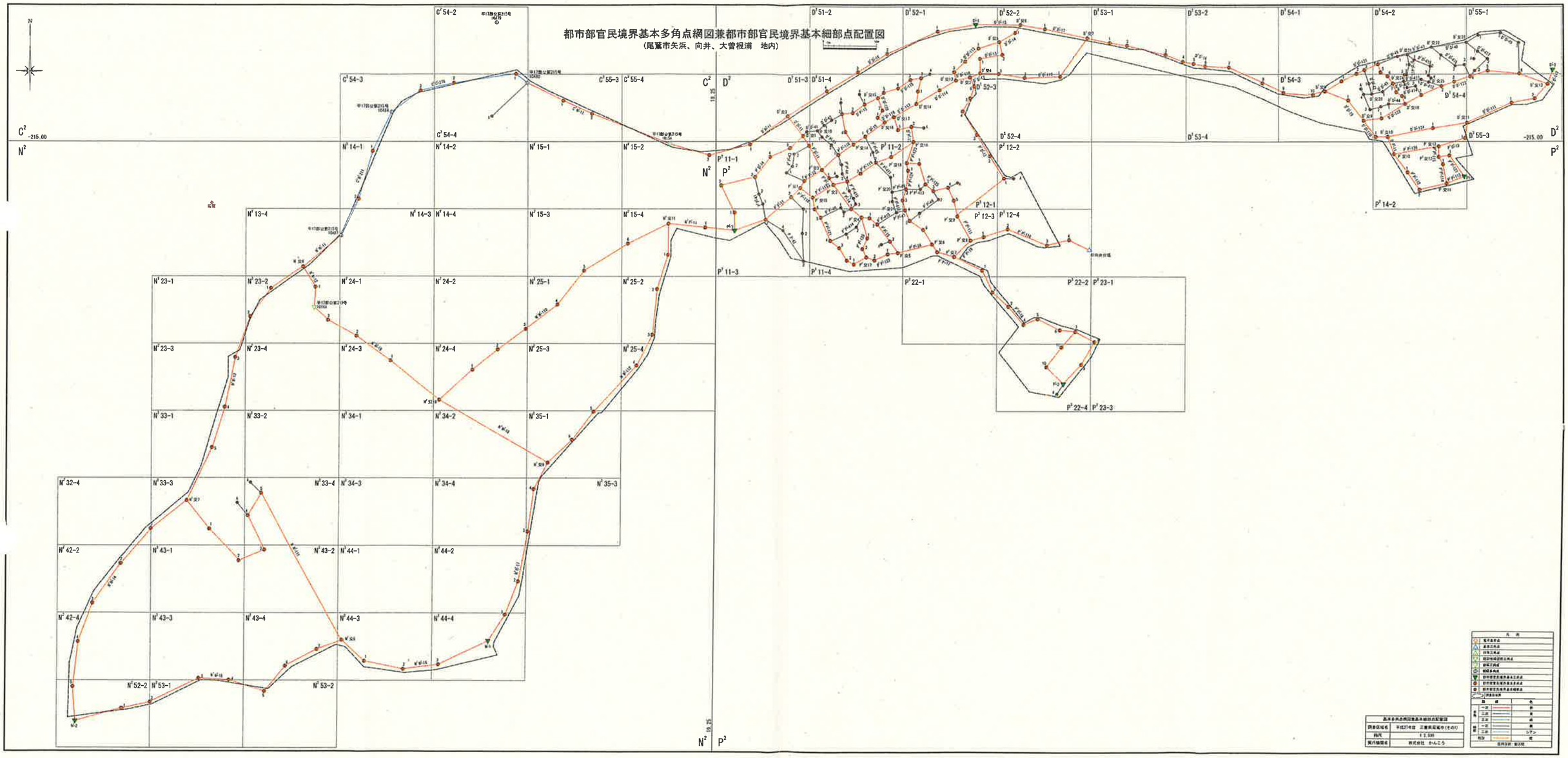
都市部官民境界基本多角点網図兼都市部官民境界基本細部点配置図
（尾鷲市矢浜、向井、大曽根浦　地内）

都市部官民境界基本多角点平均図

（尾鷲市小川西町　地内）

0 10m 100m

N

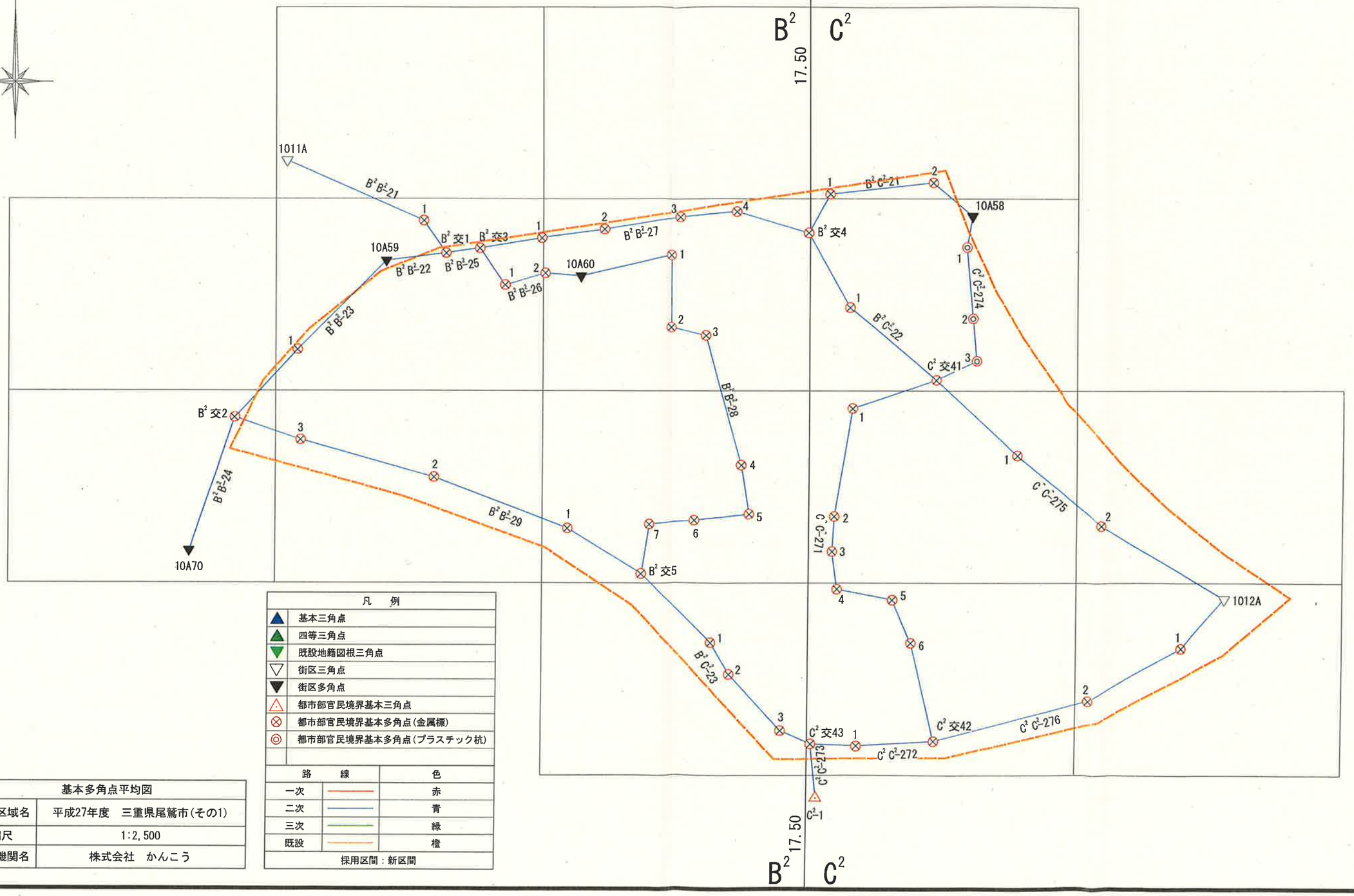

凡　例	
▲	基本三角点
▲	四等三角点
▼	既設地籍図根三角点
▽	街区三角点
▼	街区多角点
△	都市部官民境界基本三角点
⊗	都市部官民境界基本多角点（金属標）
◎	都市部官民境界基本多角点（プラスチック杭）

路線	色
一次	赤
二次	青
三次	緑
既設	橙

採用区間：新区間

基本多角点平均図	
調査区域名	平成27年度　三重県尾鷲市（その1）
縮尺	1:2,500
実行機関名	株式会社　かんこう

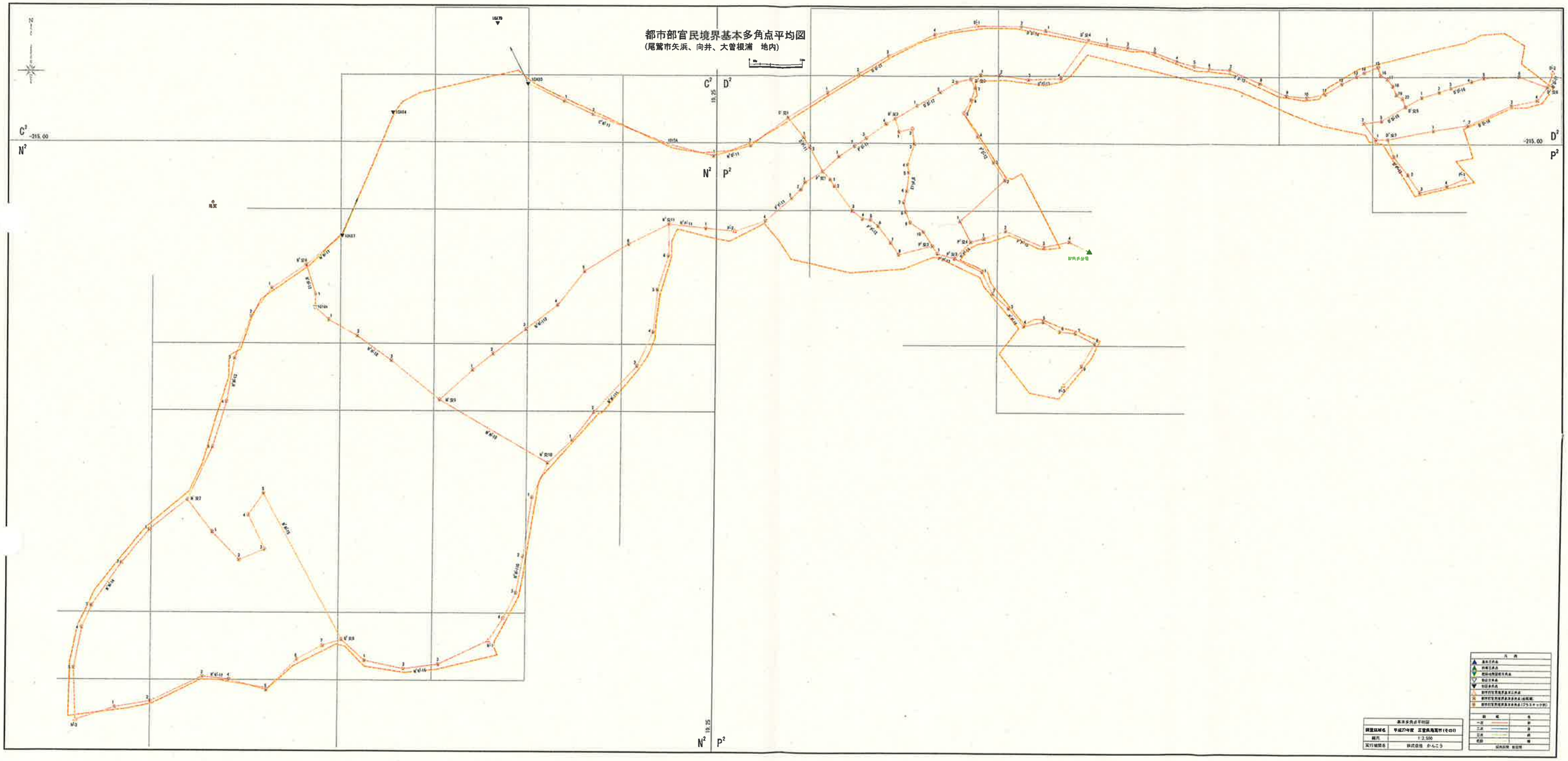
都市部官民境界基本多角点平均図
(尾鷲市矢浜、向井、大曽根浦　地内)
C²
D²
N²
P²
-215.00
19.25
19.25

都市部官民境界基本多角点選点手簿

B² 25-3	
精度区分	甲１'

要図



凡　例	
◇	電子基準点
△	基本三角点
△	四等三角点
▽	既設地籍図根三角点
▽	街区三角点
◐	街区多角点
▼	都市部官民境界基本三角点
◐	都市部官民境界基本多角点

路線		色
一次		赤
二次		青
三次		緑
既設		橙

採用区間：新区間

都市部官民境界基本多角点選点手簿

B² 25-4	
精度区分	甲１

要図

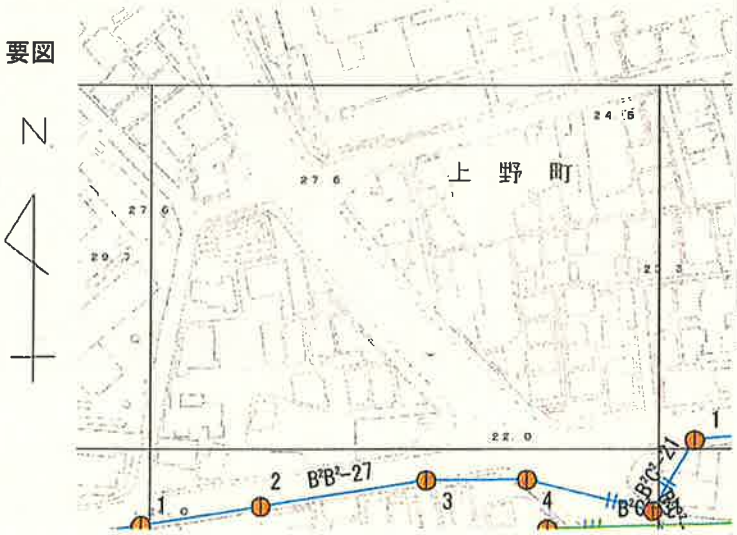

凡　例	
	電子基準点
	基本三角点
	四等三角点
	既設地籍図根三角点
	街区三角点
	街区多角点
	都市部官民境界基本三角点
	都市部官民境界基本多角点

路線		色
一次		赤
二次		青
三次		緑
既設		橙

採用区間：新区間

都市部官民境界基本多角点選点手簿

B² 34-2	
精度区分	甲 1'

要図



凡　例	
◇	電子基準点
△	基本三角点
△	四等三角点
▽	既設地籍図根三角点
▽	街区三角点
◐	街区多角点
▼	都市部官民境界基本三角点
◍	都市部官民境界基本多角点

路線		色
一次	———	赤
二次	———	青
三次	———	緑
既設	———	橙

採用区間：新区間

都市部官民境界基本多角点選点手簿

B^2 34-4	
精度区分	甲１

要図

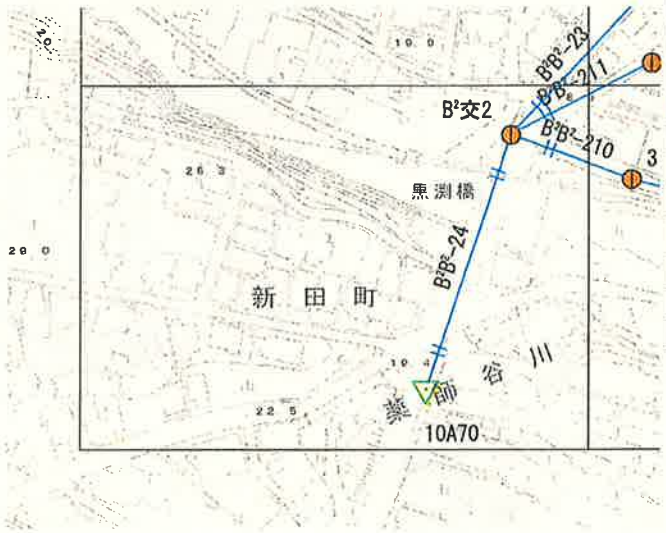

凡　例	
	電子基準点
	基本三角点
	四等三角点
	既設地籍図根三角点
	街区三角点
	街区多角点
	都市部官民境界基本三角点
	都市部官民境界基本多角点

路線	色
一次	赤
二次	青
三次	緑
既設	橙

採用区間：新区間

都市部官民境界基本多角点選点手簿

B² 35-1	
精度区分	甲１

要図



凡　例	
	電子基準点
	基本三角点
	四等三角点
	既設地籍図根三角点
	街区三角点
	街区多角点
	都市部官民境界基本三角点
	都市部官民境界基本多角点

路線	色
一次	赤
二次	青
三次	緑
既設	橙

採用区間：新区間

都市部官民境界基本多角点選点手簿

B² 35-2	
精度区分	甲１'

要図



凡　例	
◇	電子基準点
△	基本三角点
△	四等三角点
▽	既設地籍図根三角点
▽	街区三角点
⊙	街区多角点
▼	都市部官民境界基本三角点
⊙	都市部官民境界基本多角点

路線		色
一次		赤
二次		青
三次		緑
既設		橙

採用区間：新区間

都市部官民境界基本多角点選点手簿

B² 35-3	
精度区分	甲１'

要図

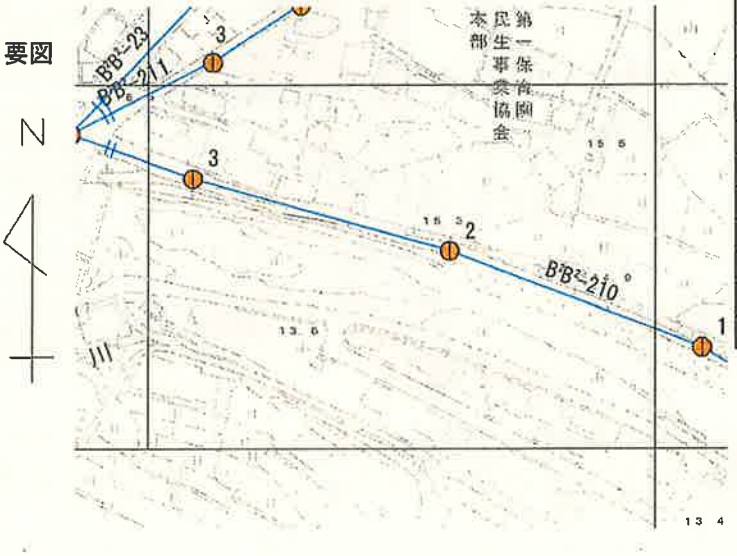

凡　例	
	電子基準点
	基本三角点
	四等三角点
	既設地籍図根三角点
	街区三角点
	街区多角点
	都市部官民境界基本三角点
	都市部官民境界基本多角点

路線		色
一次		赤
二次		青
三次		緑
既設		橙

採用区間：新区間

都市部官民境界基本多角点選点手簿

B² 35-4	
精度区分	甲１・

要図



凡　例	
◇	電子基準点
△	基本三角点
△	四等三角点
▽	既設地籍図根三角点
▽	街区三角点
⊕	街区多角点
▼	都市部官民境界基本三角点
●	都市部官民境界基本多角点

路線	色
一次	赤
二次	青
三次	緑
既設	橙

採用区間：新区間

都市部官民境界基本多角点選点手簿

B² 45-2	
精度区分	甲１

要図

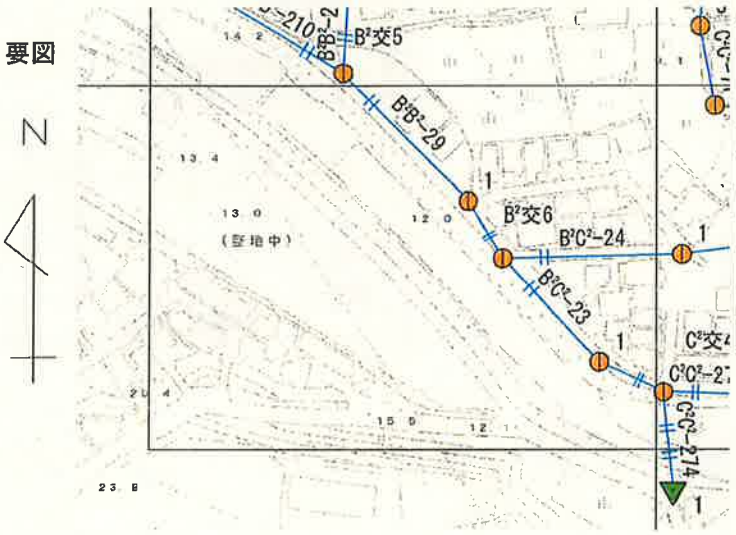

凡　例	
	電子基準点
	基本三角点
	四等三角点
	既設地籍図根三角点
	街区三角点
	街区多角点
	都市部官民境界基本三角点
	都市部官民境界基本多角点

路線	色
一次	赤
二次	青
三次	緑
既設	橙

採用区間：新区間

都市部官民境界基本多角点選点手簿

C^2 21-3	
精度区分	甲１'

要図



凡　例	
◇	電子基準点
△	基本三角点
△	四等三角点
▽	既設地籍図根三角点
▽	街区三角点
⊕	街区多角点
▼	都市部官民境界基本三角点
⊕	都市部官民境界基本多角点

路線	色
一次	赤
二次	青
三次	緑
既設	橙

採用区間：新区間

都市部官民境界基本多角点選点手簿

C² 31-1	
精度区分	甲１

要図



凡　例	
◇	電子基準点
△	基本三角点
△	四等三角点
▽	既設地籍図根三角点
▽	街区三角点
◐	街区多角点
▼	都市部官民境界基本三角点
●	都市部官民境界基本多角点

路線	色
一次	赤
二次	青
三次	緑
既設	橙

採用区間：新区間

都市部官民境界基本多角点選点手簿

C² 31-3	
精度区分	甲１'

要図

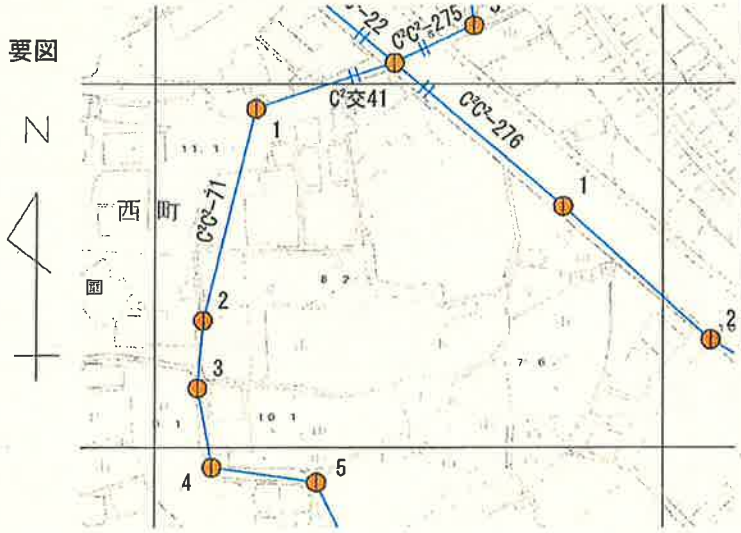

凡　例	
◇	電子基準点
△	基本三角点
△	四等三角点
▽	既設地籍図根三角点
▽	街区三角点
⊕	街区多角点
▼	都市部官民境界基本三角点
●	都市部官民境界基本多角点

路線	色
一次	赤
二次	青
三次	緑
既設	橙

採用区間：新区間

都市部官民境界基本多角点選点手簿

C² 31-4	
精度区分	甲１

要図



凡　例	
	電子基準点
	基本三角点
	四等三角点
	既設地籍図根三角点
	街区三角点
	街区多角点
	都市部官民境界基本三角点
	都市部官民境界基本多角点

路線		色
一次		赤
二次		青
三次		緑
既設		橙

採用区間：新区間

都市部官民境界基本多角点選点手簿

C² 41-1	
精度区分	甲１'

要図



凡　例	
◇	電子基準点
△	基本三角点
△	四等三角点
▽	既設地籍図根三角点
▽	街区三角点
①	街区多角点
▼	都市部官民境界基本三角点
●	都市部官民境界基本多角点

路線		色
一次		赤
二次		青
三次		緑
既設		橙
採用区間：新区間		

都市部官民境界基本多角点選点手簿

C² 41-2	
精度区分	甲１'

要図



凡　例	
	電子基準点
	基本三角点
	四等三角点
	既設地籍図根三角点
	街区三角点
	街区多角点
	都市部官民境界基本三角点
	都市部官民境界基本多角点

路線	色
一次	赤
二次	青
三次	緑
既設	橙

採用区間：新区間

都市部官民境界基本多角点選点手簿

C² 41-3	
精度区分	甲１'

要図

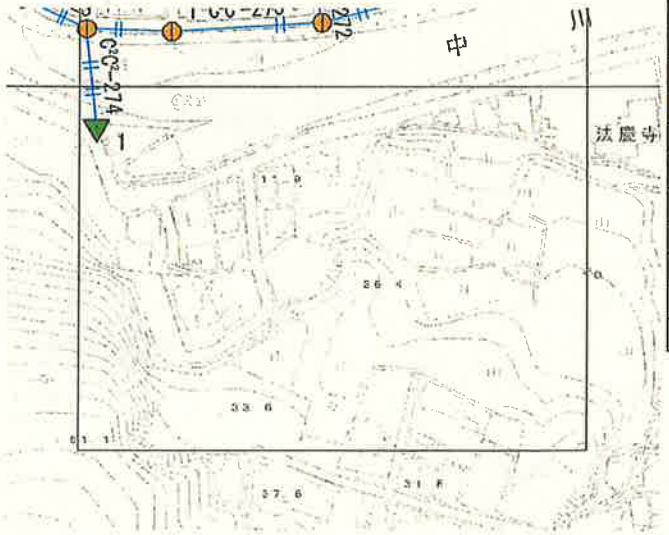

凡　例	
	電子基準点
	基本三角点
	四等三角点
	既設地籍図根三角点
	街区三角点
	街区多角点
	都市部官民境界基本三角点
	都市部官民境界基本多角点

路線	色
一次	赤
二次	青
三次	緑
既設	橙

採用区間：新区間

都市部官民境界基本多角点選点手簿

C² 54-2	
精度区分	甲１

要図



凡　例	
◇	電子基準点
△	基本三角点
△	四等三角点
▽	既設地籍図根三角点
▽	街区三角点
①	街区多角点
▼	都市部官民境界基本三角点
①	都市部官民境界基本多角点

路線	色
一次	赤
二次	青
三次	緑
既設	橙

採用区間：新区間

都市部官民境界基本多角点選点手簿

C² 54-3	
精度区分	甲１'

要図



凡　例	
	電子基準点
	基本三角点
	四等三角点
	既設地籍図根三角点
	街区三角点
	街区多角点
	都市部官民境界基本三角点
	都市部官民境界基本多角点

路線		色
一次		赤
二次		青
三次		緑
既設		橙

採用区間：新区間

都市部官民境界基本多角点選点手簿

C² 54-4	
精度区分	甲１・

要図



凡　例	
◇	電子基準点
△	基本三角点
△	四等三角点
▽	既設地籍図根三角点
▽	街区三角点
⊕	街区多角点
▼	都市部官民境界基本三角点
⊕	都市部官民境界基本多角点

路線	色
一次	赤
二次	青
三次	緑
既設	橙

採用区間：新区間

都市部官民境界基本多角点選点手簿

C² 55-3	
精度区分	甲１・

要図

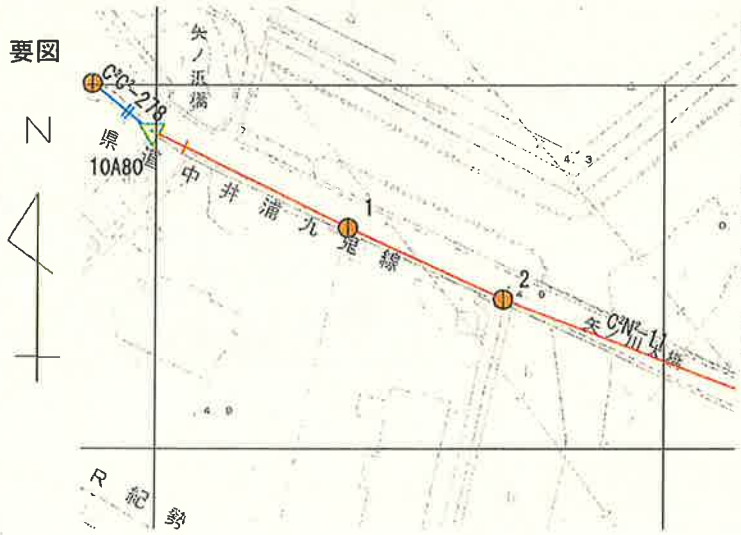

凡　例	
◇	電子基準点
△	基本三角点
△	四等三角点
▽	既設地籍図根三角点
▽	街区三角点
⊕	街区多角点
▼	都市部官民境界基本三角点
●	都市部官民境界基本多角点

路線	色
一次	赤
二次	青
三次	緑
既設	橙

採用区間：新区間

都市部官民境界基本多角点選点手簿

C² 55-4	
精度区分	甲１・

要図

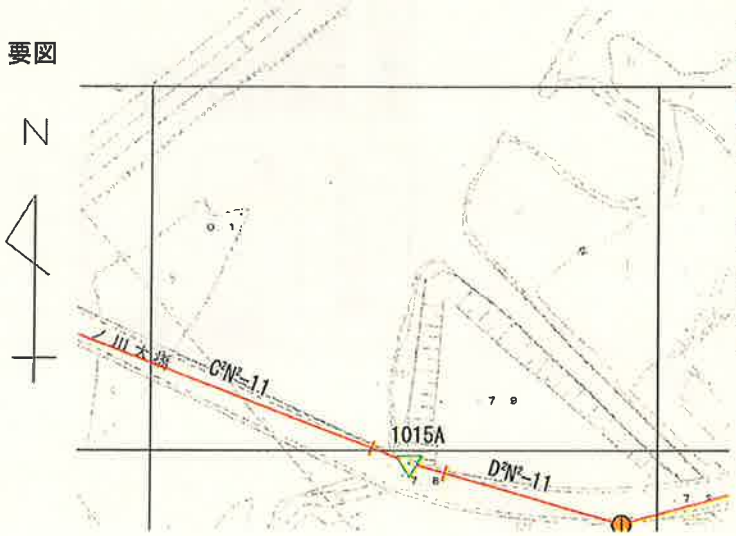

凡　例	
	電子基準点
	基本三角点
	四等三角点
	既設地籍図根三角点
	街区三角点
	街区多角点
	都市部官民境界基本三角点
	都市部官民境界基本多角点

路線		色
一次		赤
二次		青
三次		緑
既設		橙

採用区間：新区間

都市部官民境界基本多角点選点手簿

D² 51-2	
精度区分	甲１・

凡　例	
	電子基準点
	基本三角点
	四等三角点
	既設地籍図根三角点
	街区三角点
	街区多角点
	都市部官民境界基本三角点
	都市部官民境界基本多角点

路線		色
一次		赤
二次		青
三次		緑
既設		橙

採用区間：新区間

要図

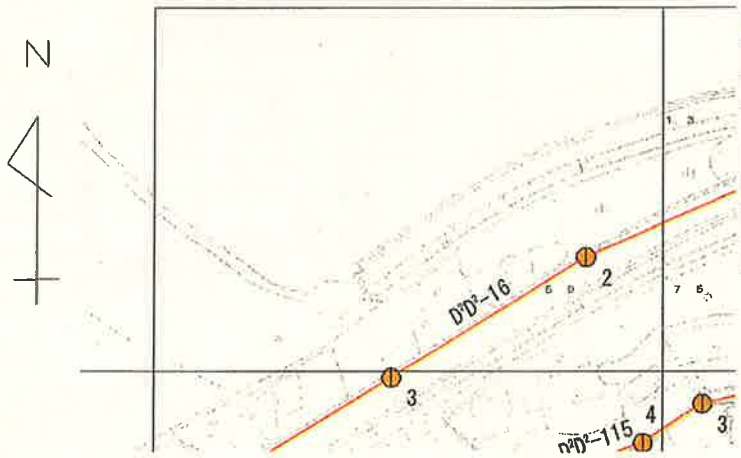

都市部官民境界基本多角点選点手簿

D² 51-3	
精度区分	甲１

要図

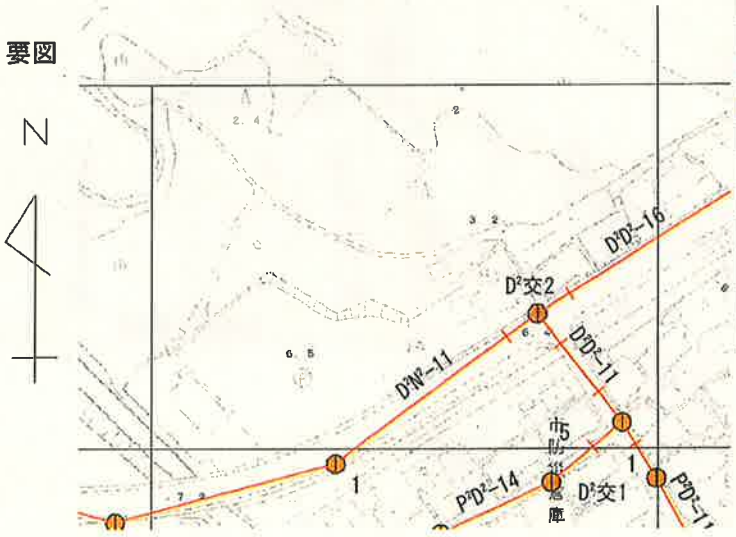

凡　例	
◇	電子基準点
△	基本三角点
△	四等三角点
▽	既設地籍図根三角点
▽	街区三角点
①	街区多角点
▼	都市部官民境界基本三角点
①	都市部官民境界基本多角点

路線		色
一次		赤
二次		青
三次		緑
既設		橙

採用区間：新区間

都市部官民境界基本多角点選点手簿

D² 51-4	
精度区分	甲１・

要図

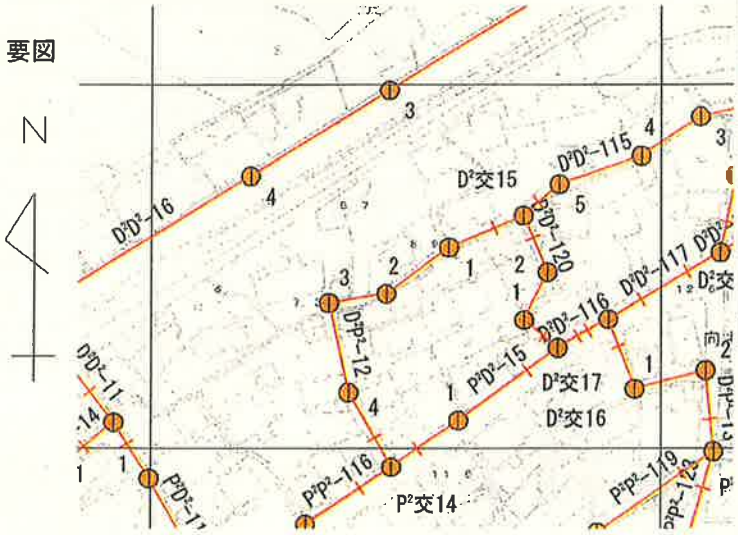

凡　例	
	電子基準点
	基本三角点
	四等三角点
	既設地籍図根三角点
	街区三角点
	街区多角点
	都市部官民境界基本三角点
	都市部官民境界基本多角点

路線	色
一次	赤
二次	青
三次	緑
既設	橙

採用区間：新区間

都市部官民境界基本多角点選点手簿

D² 52-1	
精度区分	甲1・

要図

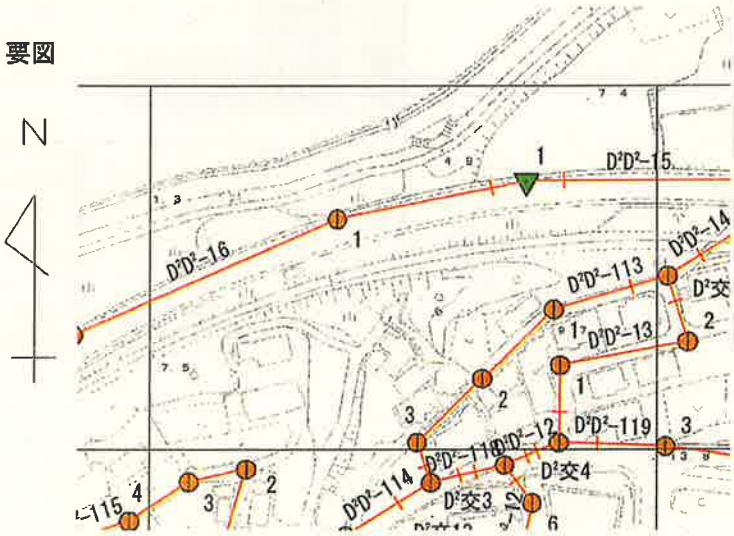

凡　例	
	電子基準点
	基本三角点
	四等三角点
	既設地籍図根三角点
	街区三角点
	街区多角点
	都市部官民境界基本三角点
	都市部官民境界基本多角点

路線		色
一次		赤
二次		青
三次		緑
既設		橙

採用区間：新区間

都市部官民境界基本多角点選点手簿

D² 52-2	
精度区分	甲１'

要図

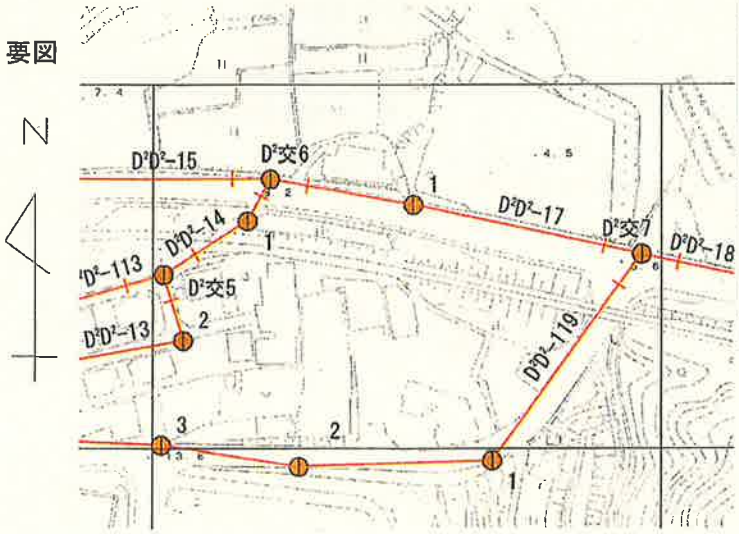

凡　例	
	電子基準点
	基本三角点
	四等三角点
	既設地籍図根三角点
	街区三角点
	街区多角点
	都市部官民境界基本三角点
	都市部官民境界基本多角点

路線	色
一次	赤
二次	青
三次	緑
既設	橙

採用区間：新区間

都市部官民境界基本多角点選点手簿

D² 52-3	
精度区分	甲１・

要図

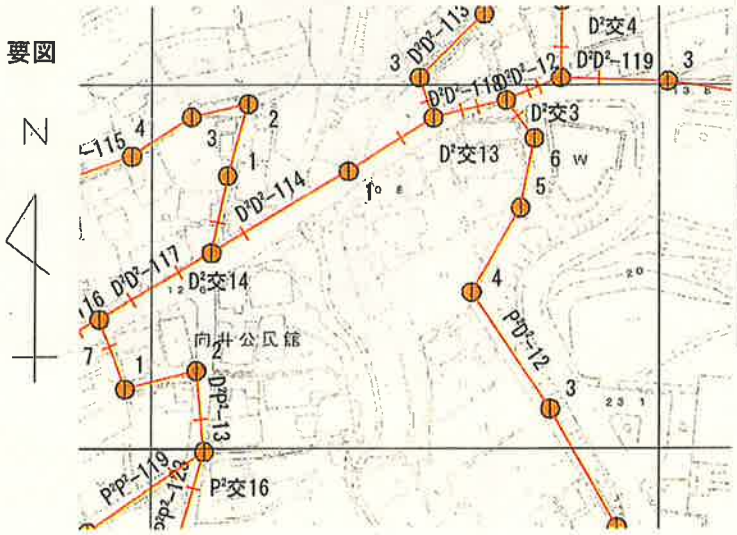

凡　例	
◇	電子基準点
△	基本三角点
△	四等三角点
▽	既設地籍図根三角点
▽	街区三角点
⊙	街区多角点
▼	都市部官民境界基本三角点
◐	都市部官民境界基本多角点

路線	色
一次	赤
二次	青
三次	緑
既設	橙

採用区間：新区間

都市部官民境界基本多角点選点手簿

D² 52-4	
精度区分	甲１

要図

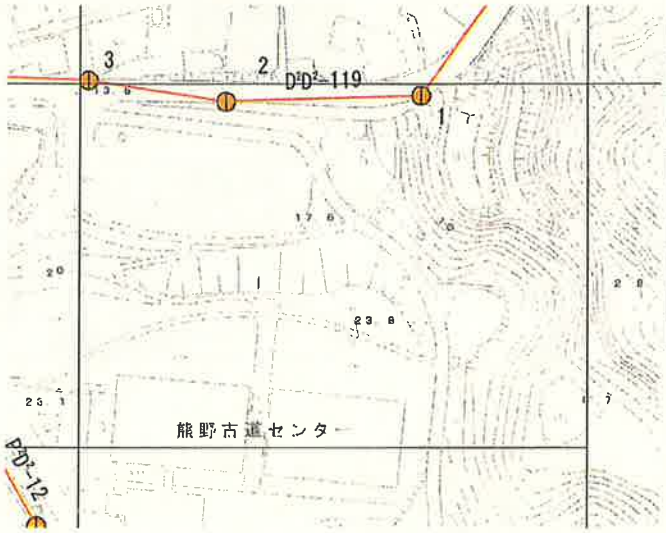

凡　例	
	電子基準点
	基本三角点
	四等三角点
	既設地籍図根三角点
	街区三角点
	街区多角点
	都市部官民境界基本三角点
	都市部官民境界基本多角点

路線	色
一次	赤
二次	青
三次	緑
既設	橙

採用区間：新区間

都市部官民境界基本多角点選点手簿

D² 53-1	
精度区分	甲１

凡　例	
	電子基準点
	基本三角点
	四等三角点
	既設地籍図根三角点
	街区三角点
	街区多角点
	都市部官民境界基本三角点
	都市部官民境界基本多角点

路線		色
一次		赤
二次		青
三次		緑
既設		橙

採用区間：新区間

要図

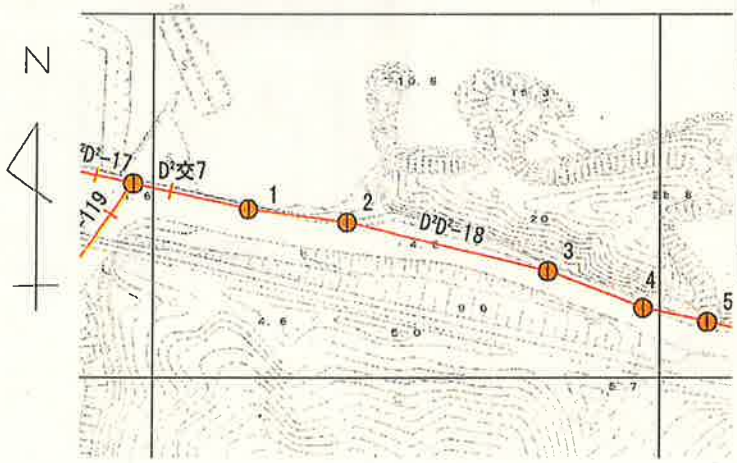

都市部官民境界基本多角点選点手簿

D² 53-2	
精度区分	甲１

凡　例	
	電子基準点
	基本三角点
	四等三角点
	既設地籍図根三角点
	街区三角点
	街区多角点
	都市部官民境界基本三角点
	都市部官民境界基本多角点

路線		色
一次		赤
二次		青
三次		緑
既設		橙

採用区間：新区間

要図

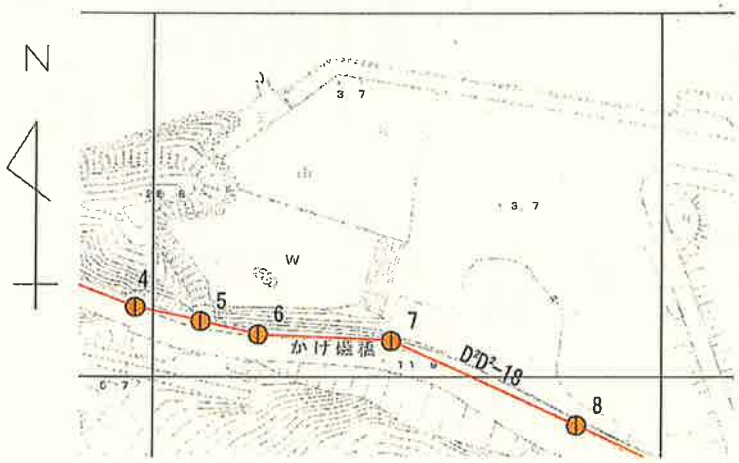

都市部官民境界基本多角点選点手簿

D² 53-4	
精度区分	甲１'

要図

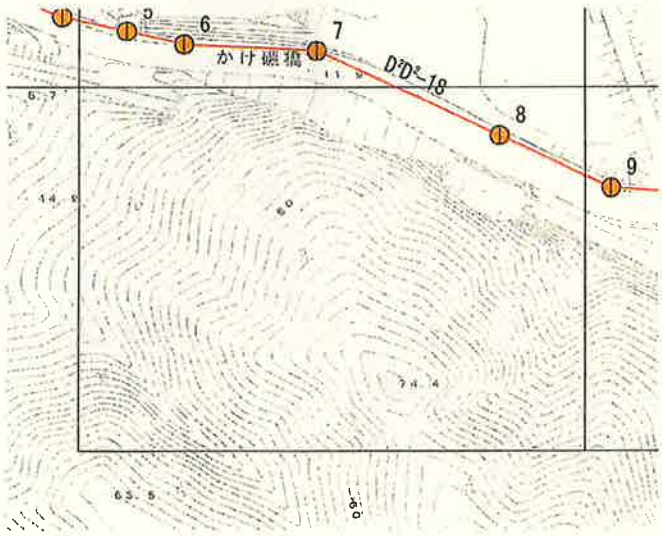

凡　例	
◇	電子基準点
△	基本三角点
△	四等三角点
▽	既設地籍図根三角点
▽	街区三角点
⊕	街区多角点
▼	都市部官民境界基本三角点
⊕	都市部官民境界基本多角点

路線		色
一次		赤
二次		青
三次		緑
既設		橙

採用区間：新区間

都市部官民境界基本多角点選点手簿

D² 54-1	
精度区分	甲１'

要図

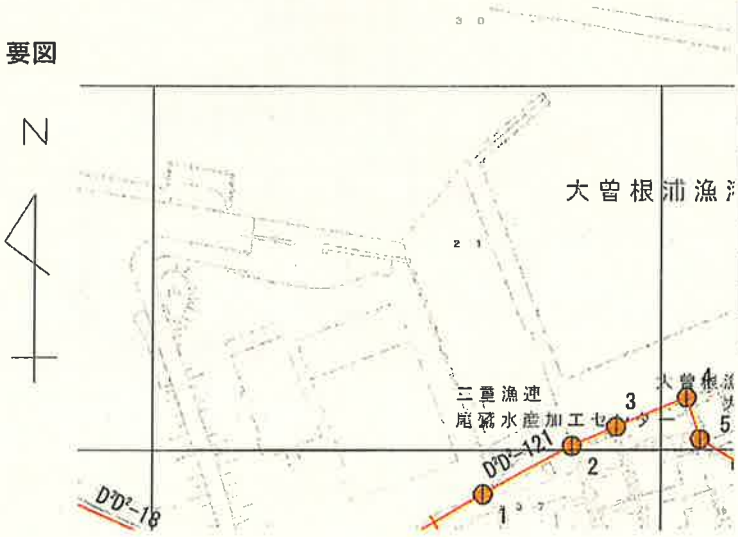

凡　例	
	電子基準点
	基本三角点
	四等三角点
	既設地籍図根三角点
	街区三角点
	街区多角点
	都市部官民境界基本三角点
	都市部官民境界基本多角点

路線		色
一次		赤
二次		青
三次		緑
既設		橙

採用区間：新区間

都市部官民境界基本多角点選点手簿

D² 54-2	
精度区分	甲１

要図



凡　例	
	電子基準点
	基本三角点
	四等三角点
	既設地籍図根三角点
	街区三角点
	街区多角点
	都市部官民境界基本三角点
	都市部官民境界基本多角点

路線		色
一次		赤
二次		青
三次		緑
既設		橙

採用区間：新区間

都市部官民境界基本多角点選点手簿

D² 54-3	
精度区分	甲１'

要図

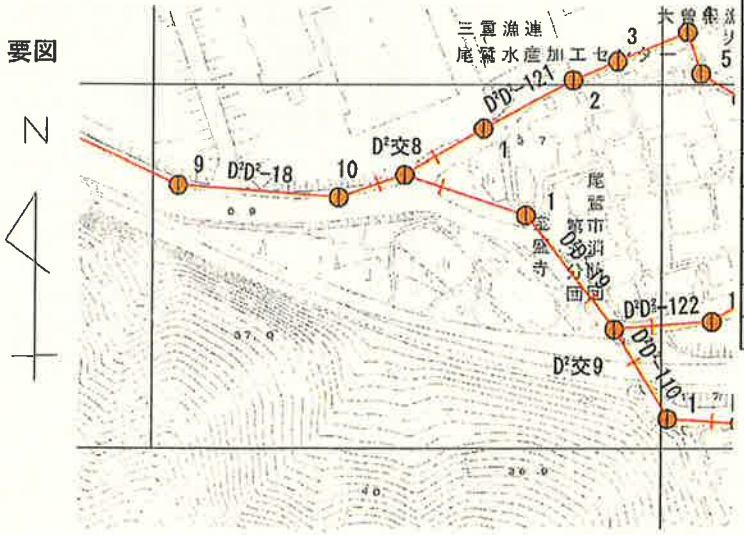

凡　例	
◇	電子基準点
△	基本三角点
△	四等三角点
▽	既設地籍図根三角点
▽	街区三角点
⊕	街区多角点
▼	都市部官民境界基本三角点
⊕	都市部官民境界基本多角点

路線	色
一次	赤
二次	青
三次	緑
既設	橙

採用区間：新区間

都市部官民境界基本多角点選点手簿

D² 54-4	
精度区分	甲１'

要図



凡　例	
◇	電子基準点
△	基本三角点
△	四等三角点
▽	既設地籍図根三角点
▽	街区三角点
⊕	街区多角点
▼	都市部官民境界基本三角点
⊕	都市部官民境界基本多角点

路線	色
一次	赤
二次	青
三次	緑
既設	橙

採用区間：新区間

都市部官民境界基本多角点選点手簿

D² 55-1	
精度区分	甲１

凡　例	
	電子基準点
	基本三角点
	四等三角点
	既設地籍図根三角点
	街区三角点
	街区多角点
	都市部官民境界基本三角点
	都市部官民境界基本多角点

路線		色
一次		赤
二次		青
三次		緑
既設		橙

採用区間：新区間

要図

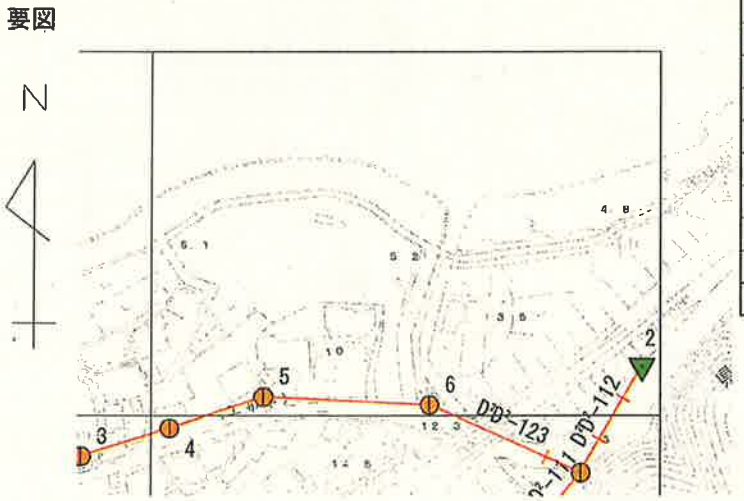

都市部官民境界基本多角点選点手簿

D² 55-3	
精度区分	甲１′

要図

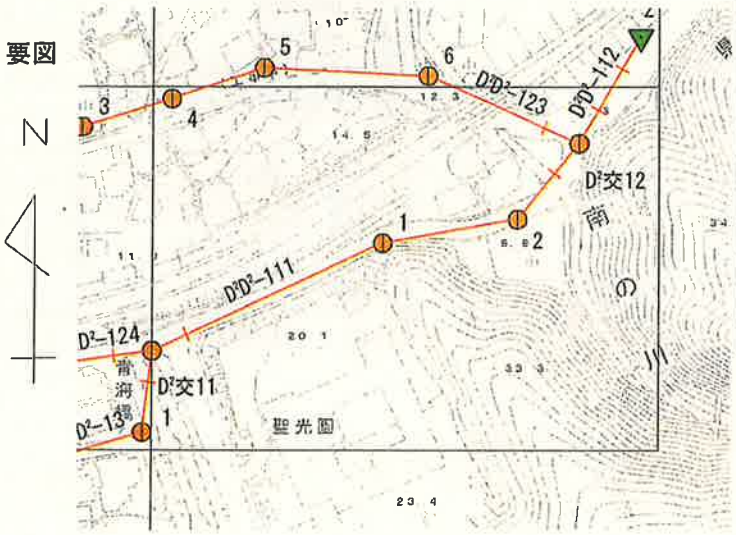

凡　例	
◇	電子基準点
△	基本三角点
△	四等三角点
▽	既設地籍図根三角点
▽	街区三角点
①	街区多角点
▼	都市部官民境界基本三角点
①	都市部官民境界基本多角点

路線	色
一次	赤
二次	青
三次	緑
既設	橙

採用区間：新区間

都市部官民境界基本多角点選点手簿

N² 13-4	
精度区分	甲１'

要図

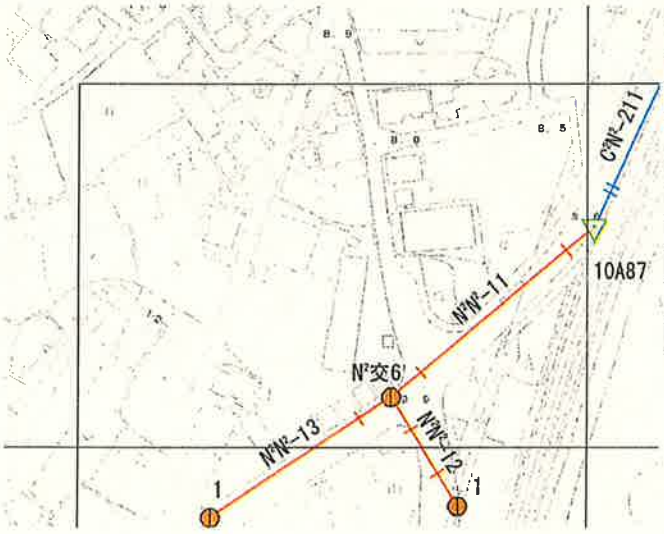

凡　例	
◇	電子基準点
△	基本三角点
△	四等三角点
▽	既設地籍図根三角点
▽	街区三角点
⊕	街区多角点
▼	都市部官民境界基本三角点
⊕	都市部官民境界基本多角点

路線	色
一次	赤
二次	青
三次	緑
既設	橙

採用区間：新区間

都市部官民境界基本多角点選点手簿

N² 14-1	
精度区分	甲１'

要図

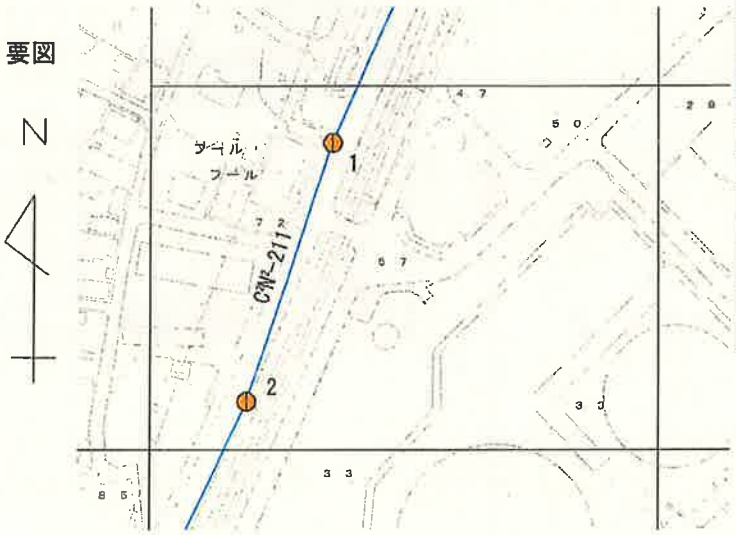

凡　例	
◇	電子基準点
△	基本三角点
△	四等三角点
▽	既設地籍図根三角点
▽	街区三角点
①	街区多角点
▼	都市部官民境界基本三角点
①	都市部官民境界基本多角点

路線		色
一次		赤
二次		青
三次		緑
既設		橙

採用区間：新区間

都市部官民境界基本多角点選点手簿

N² 14-2	
精度区分	甲１'

要図

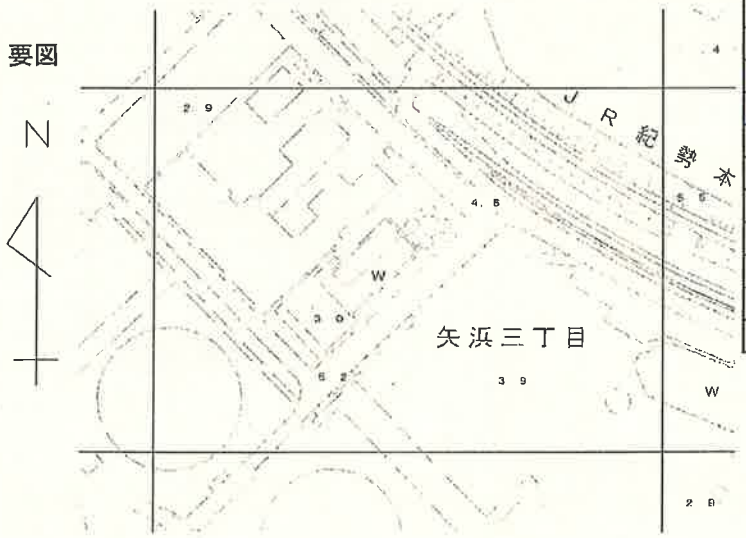

凡　例	
	電子基準点
	基本三角点
	四等三角点
	既設地籍図根三角点
	街区三角点
	街区多角点
	都市部官民境界基本三角点
	都市部官民境界基本多角点

路線	色
一次	赤
二次	青
三次	緑
既設	橙

採用区間：新区間

都市部官民境界基本多角点選点手簿

N² 14-3	
精度区分	甲１

要図

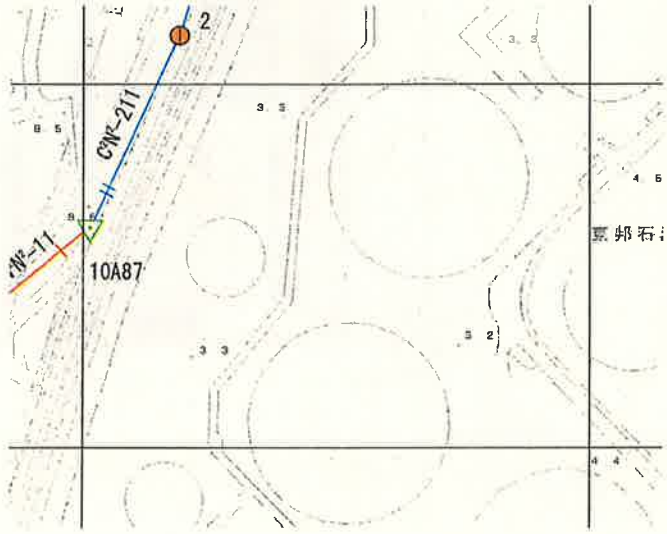

凡　例	
	電子基準点
	基本三角点
	四等三角点
	既設地籍図根三角点
	街区三角点
	街区多角点
	都市部官民境界基本三角点
	都市部官民境界基本多角点

路線	色
一次	赤
二次	青
三次	緑
既設	橙

採用区間：新区間

都市部官民境界基本多角点選点手簿

N² 14-4	
精度区分	甲１'

要図

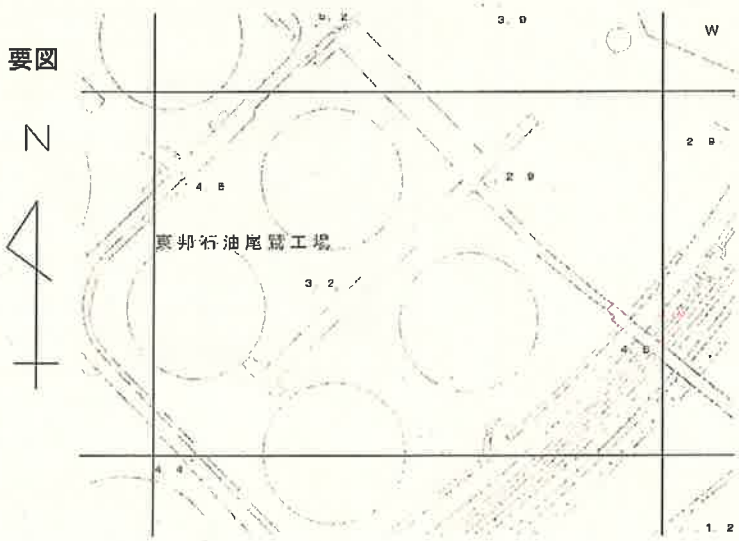

凡　例	
◇	電子基準点
△	基本三角点
△	四等三角点
▽	既設地籍図根三角点
▽	街区三角点
◯	街区多角点
▼	都市部官民境界基本三角点
◉	都市部官民境界基本多角点

路線		色
一次		赤
二次		青
三次		緑
既設		橙

採用区間：新区間

都市部官民境界基本多角点選点手簿

N² 15-1	
精度区分	甲１'

要図

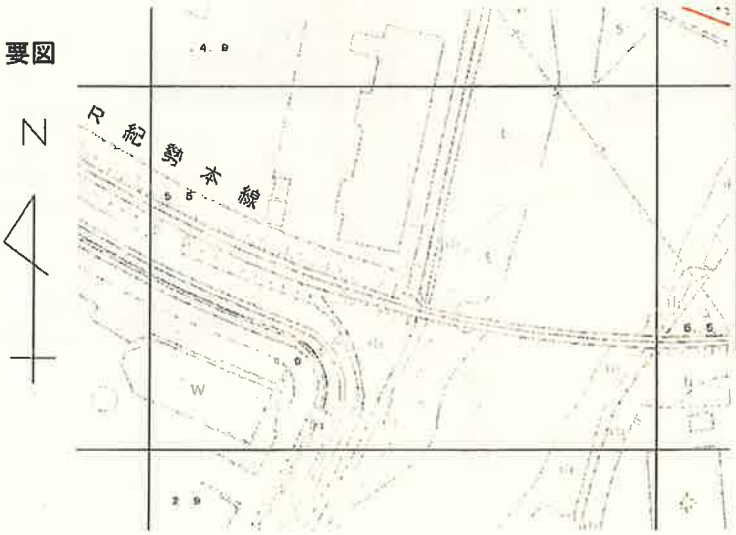

凡　例	
	電子基準点
	基本三角点
	四等三角点
	既設地籍図根三角点
	街区三角点
	街区多角点
	都市部官民境界基本三角点
	都市部官民境界基本多角点

路線		色
一次		赤
二次		青
三次		緑
既設		橙

採用区間：新区間

都市部官民境界基本多角点選点手簿

N² 15-2	
精度区分	甲１

要図

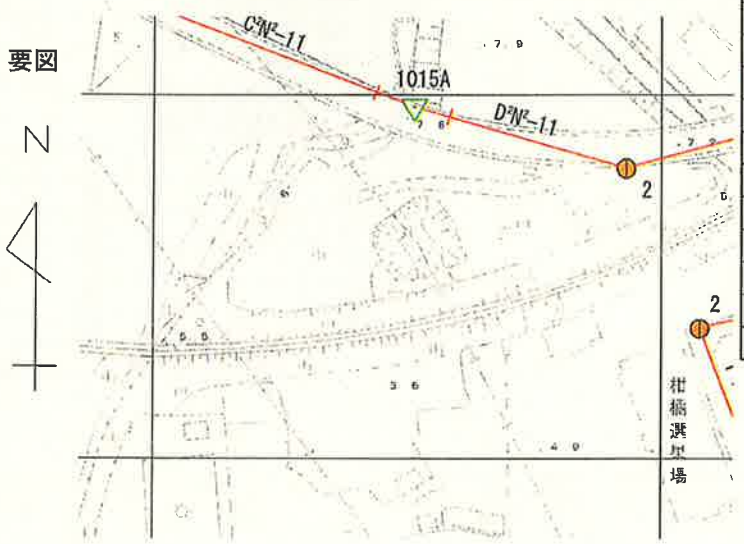

凡　例	
	電子基準点
	基本三角点
	四等三角点
	既設地籍図根三角点
	街区三角点
	街区多角点
	都市部官民境界基本三角点
	都市部官民境界基本多角点

路線	色
一次	赤
二次	青
三次	緑
既設	橙

採用区間：新区間

都市部官民境界基本多角点選点手簿

N² 15-3	
精度区分	甲１'

要図



凡　例	
	電子基準点
	基本三角点
	四等三角点
	既設地籍図根三角点
	街区三角点
	街区多角点
	都市部官民境界基本三角点
	都市部官民境界基本多角点

路線		色
一次		赤
二次		青
三次		緑
既設		橙

採用区間：新区間

都市部官民境界基本多角点選点手簿

N² 15-4	
精度区分	甲１

要図

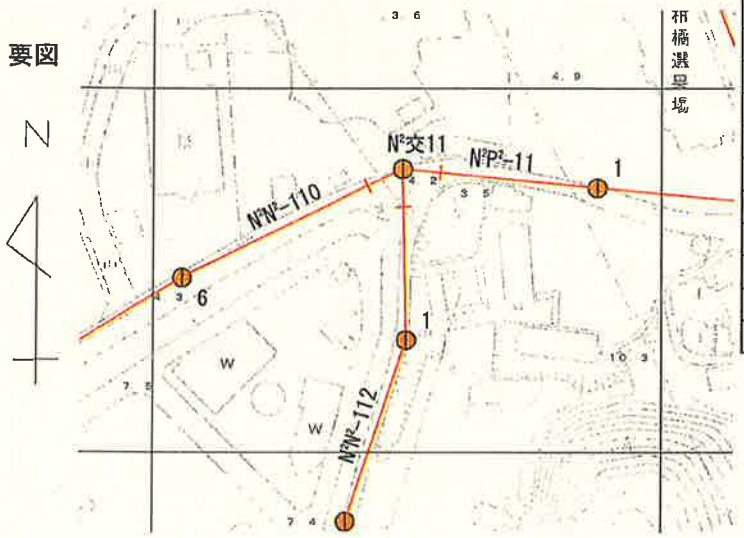

凡　例	
◇	電子基準点
△	基本三角点
△	四等三角点
▽	既設地籍図根三角点
▽	街区三角点
ⓘ	街区多角点
▼	都市部官民境界基本三角点
●	都市部官民境界基本多角点

路線	色
一次	赤
二次	青
三次	緑
既設	橙

採用区間：新区間

都市部官民境界基本多角点選点手簿

N² 23-1	
精度区分	甲１

要図



凡　例	
	電子基準点
	基本三角点
	四等三角点
	既設地籍図根三角点
	街区三角点
	街区多角点
	都市部官民境界基本三角点
	都市部官民境界基本多角点

路線		色
一次		赤
二次		青
三次		緑
既設		橙

採用区間：新区間

都市部官民境界基本多角点選点手簿

N² 23-2	
精度区分	甲１

要図

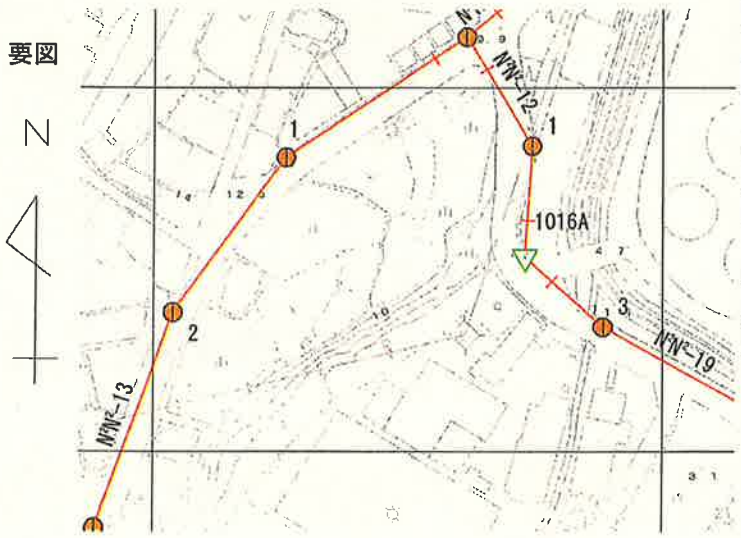

凡　例	
◇	電子基準点
△	基本三角点
△	四等三角点
▽	既設地籍図根三角点
▽	街区三角点
⊕	街区多角点
▼	都市部官民境界基本三角点
●	都市部官民境界基本多角点

路線	色
一次	赤
二次	青
三次	緑
既設	橙

採用区間：新区間

都市部官民境界基本多角点選点手簿

N² 23-3	
精度区分	甲１

要図

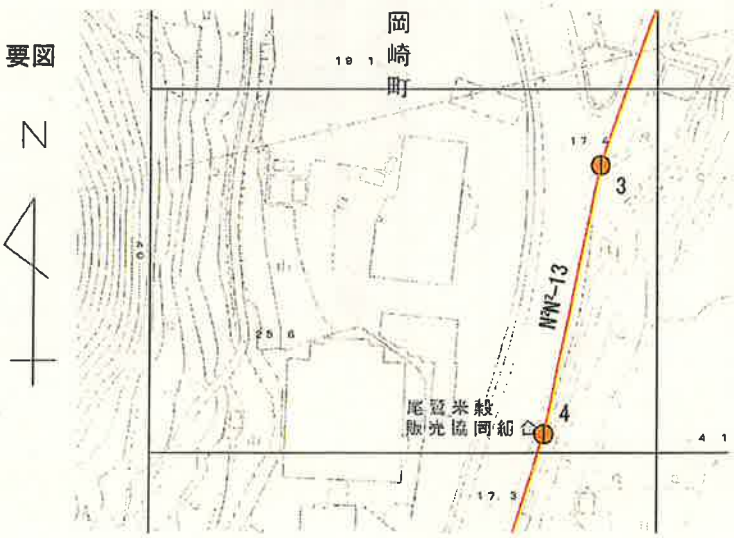

凡　例	
	電子基準点
	基本三角点
	四等三角点
	既設地籍図根三角点
	街区三角点
	街区多角点
	都市部官民境界基本三角点
	都市部官民境界基本多角点

路線	色
一次	赤
二次	青
三次	緑
既設	橙

採用区間：新区間

都市部官民境界基本多角点選点手簿

N² 23-4	
精度区分	甲１

要図



凡　例	
	電子基準点
	基本三角点
	四等三角点
	既設地籍図根三角点
	街区三角点
	街区多角点
	都市部官民境界基本三角点
	都市部官民境界基本多角点

路線	色
一次	赤
二次	青
三次	緑
既設	橙

採用区間：新区間

都市部官民境界基本多角点選点手簿

N² 24-1	
精度区分	甲１`

要図

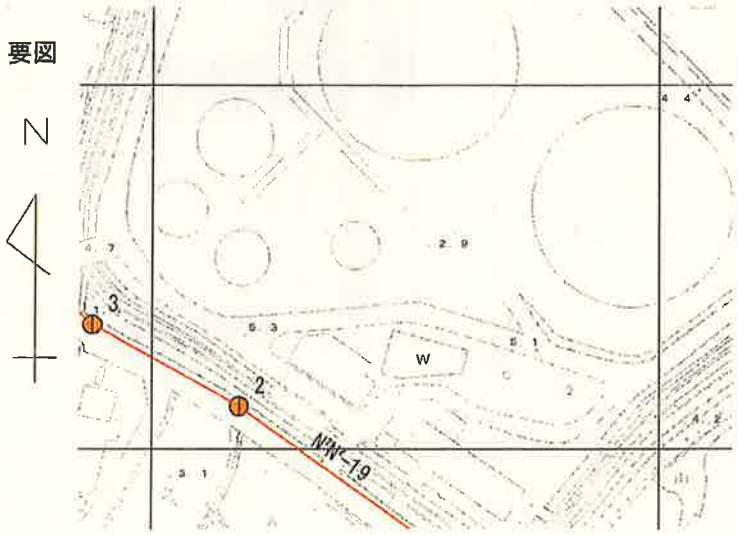

凡　例	
	電子基準点
	基本三角点
	四等三角点
	既設地籍図根三角点
	街区三角点
	街区多角点
	都市部官民境界基本三角点
	都市部官民境界基本多角点

路線	色
一次	赤
二次	青
三次	緑
既設	橙

採用区間：新区間

都市部官民境界基本多角点選点手簿

N² 24-2	
精度区分	甲１・

要図

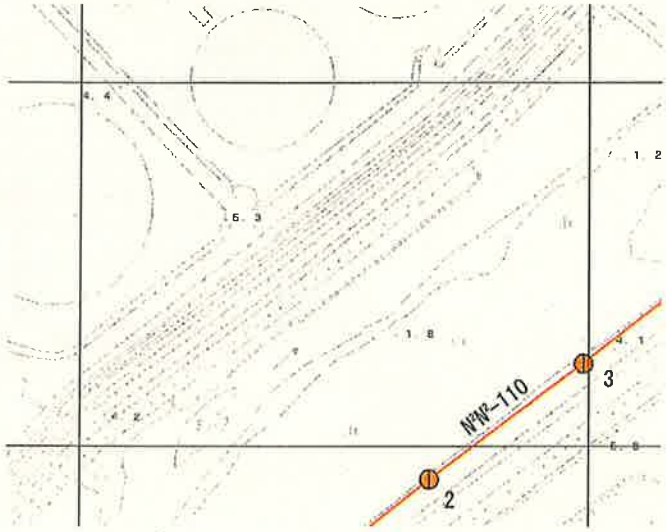

凡　例	
◇	電子基準点
△	基本三角点
△	四等三角点
▽	既設地籍図根三角点
▽	街区三角点
◎	街区多角点
▼	都市部官民境界基本三角点
●	都市部官民境界基本多角点

路線	色
一次	赤
二次	青
三次	緑
既設	橙

採用区間：新区間

都市部官民境界基本多角点選点手簿

N² 24-3	
精度区分	甲１

要図

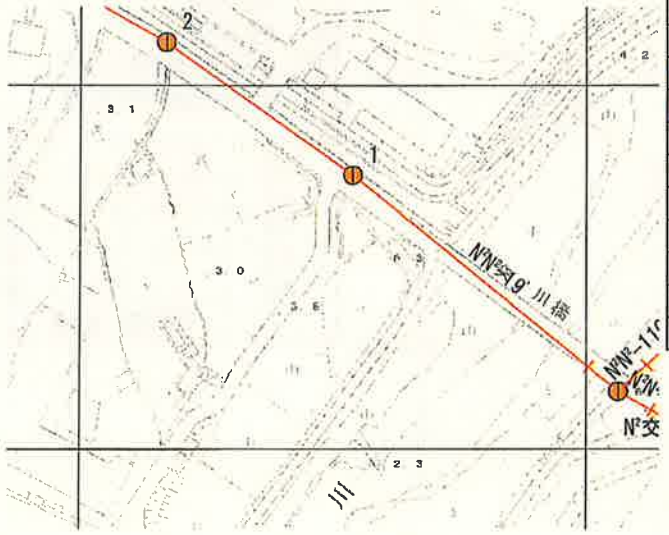

凡　例	
	電子基準点
	基本三角点
	四等三角点
	既設地籍図根三角点
	街区三角点
	街区多角点
	都市部官民境界基本三角点
	都市部官民境界基本多角点

路線		色
一次		赤
二次		青
三次		緑
既設		橙

採用区間：新区間

都市部官民境界基本多角点選点手簿

N² 24-4	
精度区分	甲１

要図

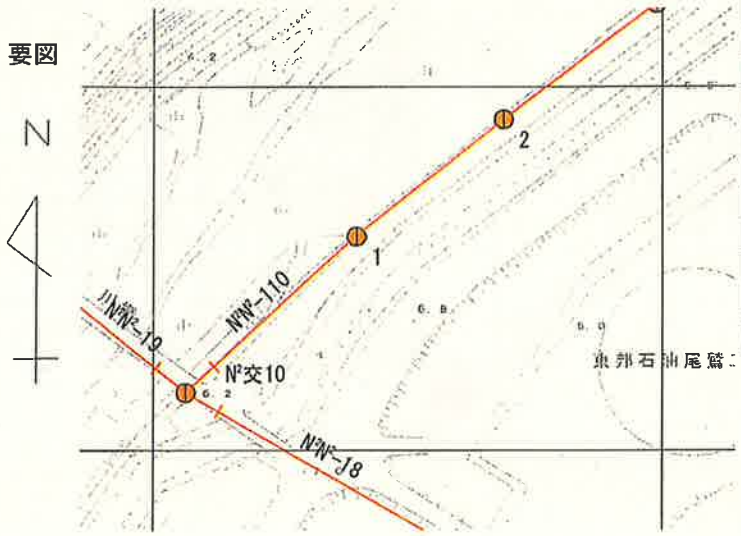

凡　例	
◇	電子基準点
△	基本三角点
△	四等三角点
▽	既設地籍図根三角点
▽	街区三角点
◯	街区多角点
▼	都市部官民境界基本三角点
◯	都市部官民境界基本多角点

路線	色
一次	赤
二次	青
三次	緑
既設	橙

採用区間：新区間

都市部官民境界基本多角点選点手簿

N² 25-1	
精度区分	甲１

要図

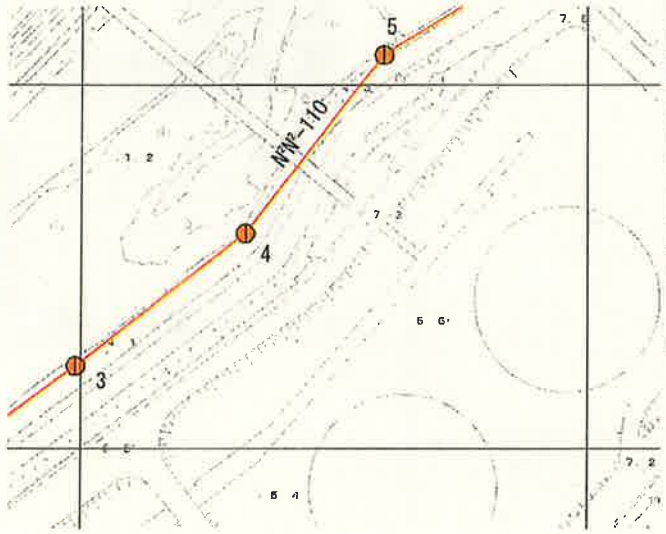

凡　例	
◇	電子基準点
△	基本三角点
△	四等三角点
▽	既設地籍図根三角点
▽	街区三角点
①	街区多角点
▼	都市部官民境界基本三角点
●	都市部官民境界基本多角点

路線		色
一次		赤
二次		青
三次		緑
既設		橙

採用区間：新区間

都市部官民境界基本多角点選点手簿

N² 25-2	
精度区分	甲１

要図

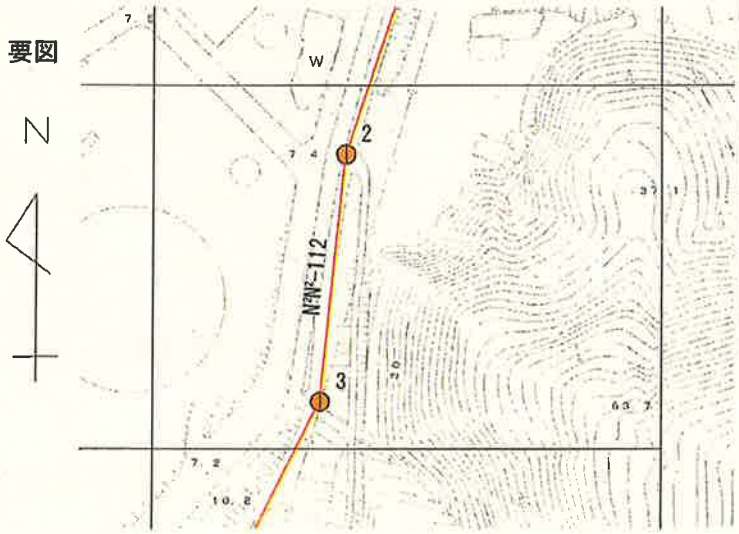

凡　例	
	電子基準点
	基本三角点
	四等三角点
	既設地籍図根三角点
	街区三角点
	街区多角点
	都市部官民境界基本三角点
	都市部官民境界基本多角点

路線	色
一次	赤
二次	青
三次	緑
既設	橙

採用区間：新区間

都市部官民境界基本多角点選点手簿

N² 25-3	
精度区分	甲１'

要図



凡　例	
	電子基準点
	基本三角点
	四等三角点
	既設地籍図根三角点
	街区三角点
	街区多角点
	都市部官民境界基本三角点
	都市部官民境界基本多角点

路線		色
一次		赤
二次		青
三次		緑
既設		橙

採用区間：新区間

都市部官民境界基本多角点選点手簿

N² 25-4	
精度区分	甲１

要図



凡　例	
	電子基準点
	基本三角点
	四等三角点
	既設地籍図根三角点
	街区三角点
	街区多角点
	都市部官民境界基本三角点
	都市部官民境界基本多角点

路線		色
一次		赤
二次		青
三次		緑
既設		橙

採用区間：新区間

都市部官民境界基本多角点選点手簿

N² 32-4	
精度区分	甲１

要図

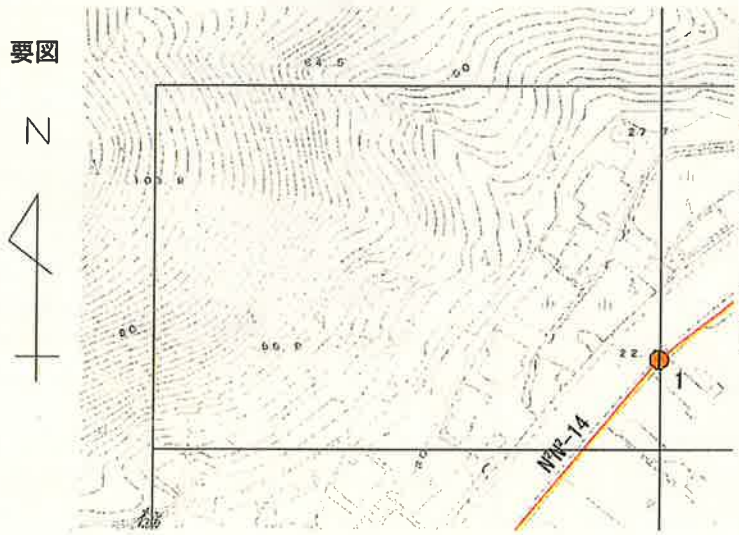

凡　例	
	電子基準点
	基本三角点
	四等三角点
	既設地籍図根三角点
	街区三角点
	街区多角点
	都市部官民境界基本三角点
	都市部官民境界基本多角点

路線	色
一次	赤
二次	青
三次	緑
既設	橙

採用区間：新区間

都市部官民境界基本多角点選点手簿

N² 33-1	
精度区分	甲１'

要図



凡　例	
◇	電子基準点
△	基本三角点
△	四等三角点
▽	既設地籍図根三角点
▽	街区三角点
⊙	街区多角点
▼	都市部官民境界基本三角点
⊙	都市部官民境界基本多角点

路線		色
一次		赤
二次		青
三次		緑
既設		橙

採用区間：新区間

都市部官民境界基本多角点選点手簿

N² 33-2	
精度区分	甲1'

要図



凡　例	
◇	電子基準点
△	基本三角点
△	四等三角点
▽	既設地籍図根三角点
▽	街区三角点
◯	街区多角点
▼	都市部官民境界基本三角点
◯	都市部官民境界基本多角点

路線		色
一次		赤
二次		青
三次		緑
既設		橙
採用区間：新区間		

都市部官民境界基本多角点選点手簿

N² 33-3	
精度区分	甲１

要図

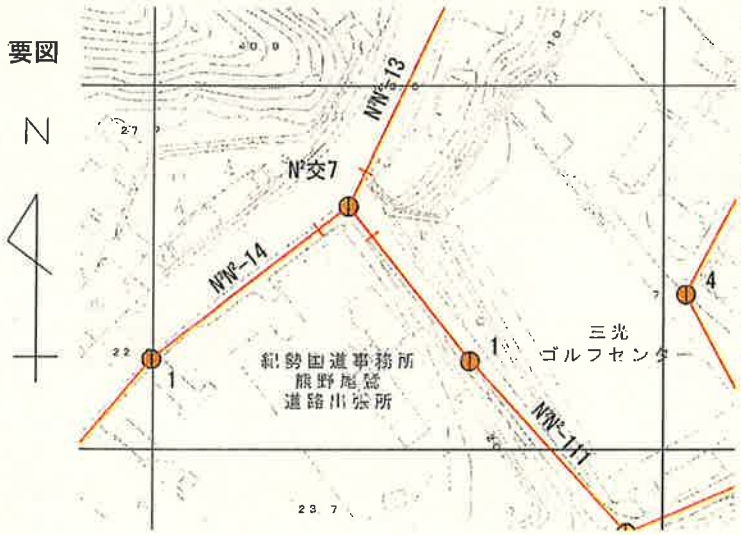

凡　例	
◇	電子基準点
△	基本三角点
△	四等三角点
▽	既設地籍図根三角点
▽	街区三角点
⊙	街区多角点
▼	都市部官民境界基本三角点
●	都市部官民境界基本多角点

路線		色
一次		赤
二次		青
三次		緑
既設		橙

採用区間：新区間

都市部官民境界基本多角点選点手簿

N² 33-4	
精度区分	甲１'

要図

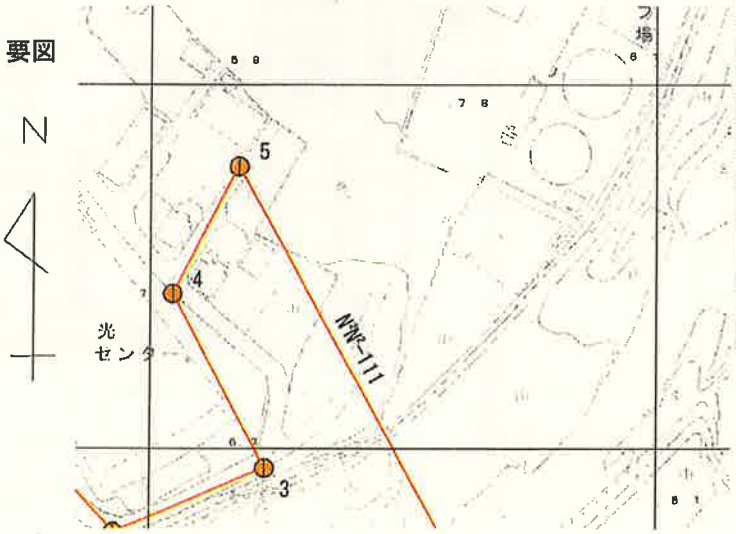

凡　例	
	電子基準点
	基本三角点
	四等三角点
	既設地籍図根三角点
	街区三角点
	街区多角点
	都市部官民境界基本三角点
	都市部官民境界基本多角点

路線		色
一次		赤
二次		青
三次		緑
既設		橙

採用区間：新区間

都市部官民境界基本多角点選点手簿

N² 34-1	
精度区分	甲 1

要図

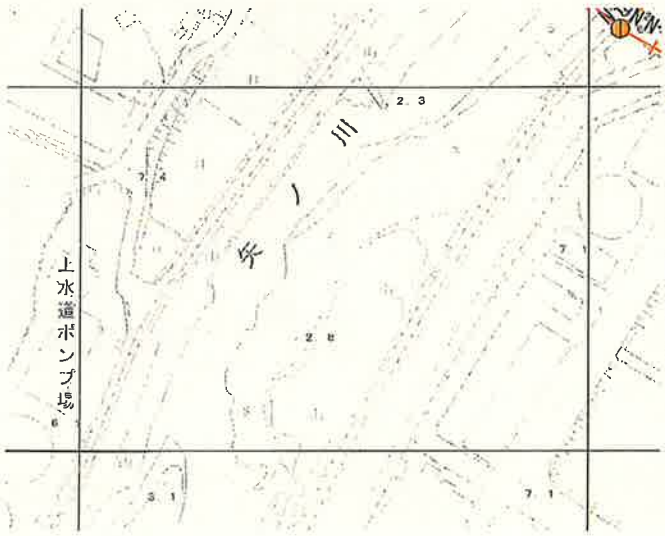

凡　例	
	電子基準点
	基本三角点
	四等三角点
	既設地籍図根三角点
	街区三角点
	街区多角点
	都市部官民境界基本三角点
	都市部官民境界基本多角点

路線	色
一次	赤
二次	青
三次	緑
既設	橙

採用区間：新区間

都市部官民境界基本多角点選点手簿

N² 34-2	
精度区分	甲１

要図



凡　例	
	電子基準点
	基本三角点
	四等三角点
	既設地籍図根三角点
	街区三角点
	街区多角点
	都市部官民境界基本三角点
	都市部官民境界基本多角点

路線		色
一次		赤
二次		青
三次		緑
既設		橙

採用区間：新区間

都市部官民境界基本多角点選点手簿

N² 34-3	
精度区分	甲1

要図

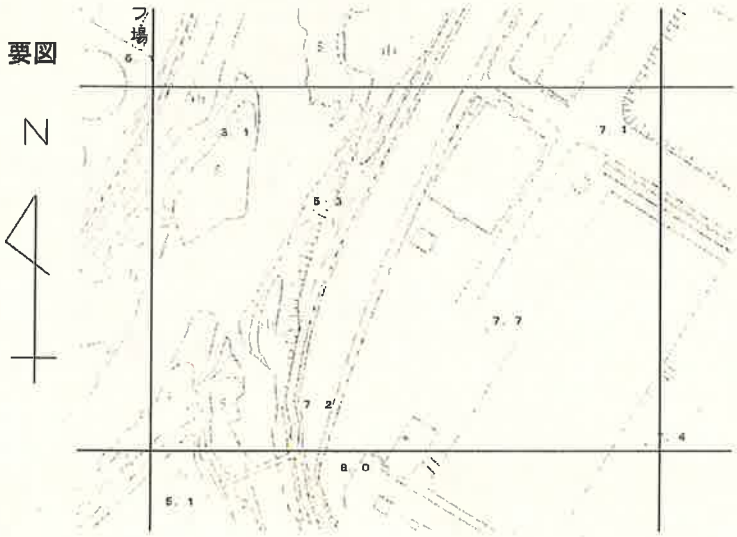

凡　例	
	電子基準点
	基本三角点
	四等三角点
	既設地籍図根三角点
	街区三角点
	街区多角点
	都市部官民境界基本三角点
	都市部官民境界基本多角点

路線	色
一次	赤
二次	青
三次	緑
既設	橙

採用区間：新区間

都市部官民境界基本多角点選点手簿

N² 34-4	
精度区分	甲１

要図

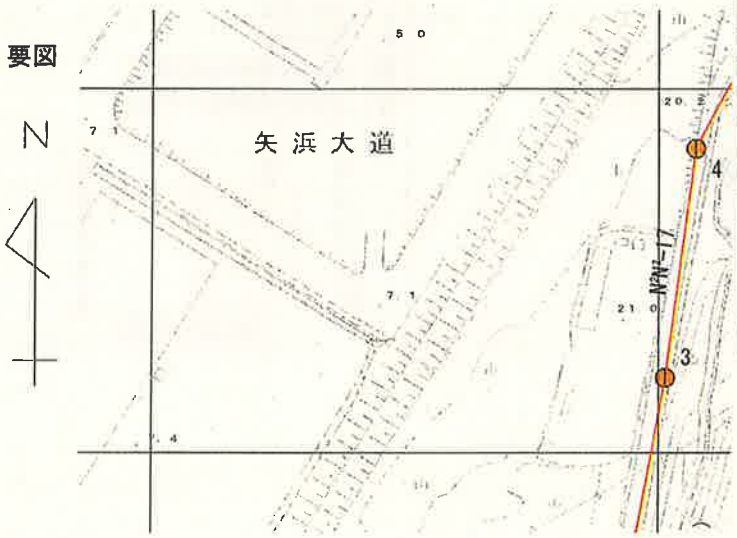

凡　例	
	電子基準点
	基本三角点
	四等三角点
	既設地籍図根三角点
	街区三角点
	街区多角点
	都市部官民境界基本三角点
	都市部官民境界基本多角点

路線	色
一次	赤
二次	青
三次	緑
既設	橙

採用区間：新区間

都市部官民境界基本多角点選点手簿

N² 35-1	
精度区分	甲１

要図

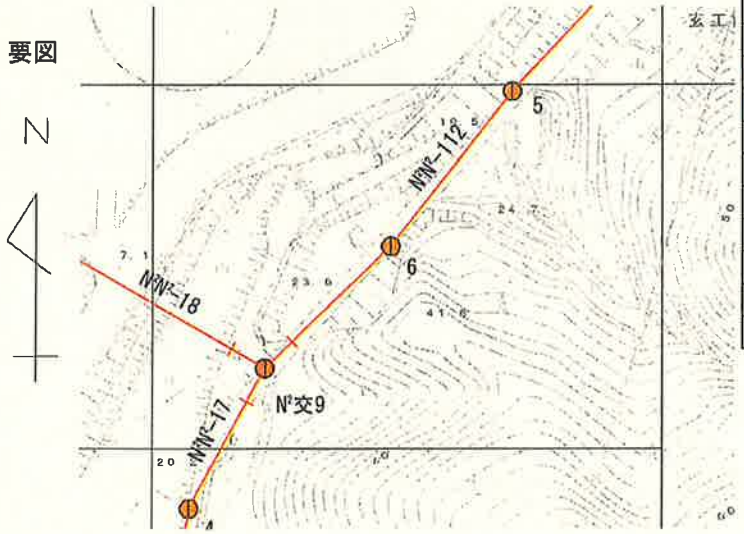

凡　例	
◇	電子基準点
△	基本三角点
△	四等三角点
▽	既設地籍図根三角点
▽	街区三角点
⊕	街区多角点
▼	都市部官民境界基本三角点
⊕	都市部官民境界基本多角点

路線		色
一次		赤
二次		青
三次		緑
既設		橙

採用区間：新区間

都市部官民境界基本多角点選点手簿

N² 35-3	
精度区分	甲１'

要図

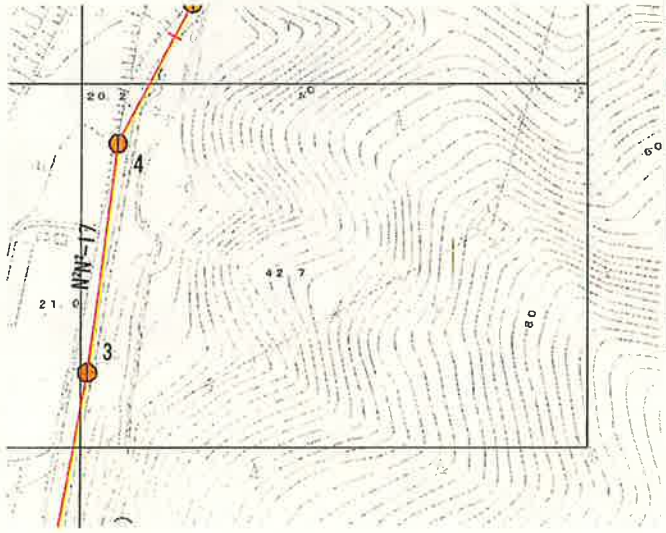

凡　例	
	電子基準点
	基本三角点
	四等三角点
	既設地籍図根三角点
	街区三角点
	街区多角点
	都市部官民境界基本三角点
	都市部官民境界基本多角点

路線	色
一次	赤
二次	青
三次	緑
既設	橙

採用区間：新区間

都市部官民境界基本多角点選点手簿

N² 42-2	
精度区分	甲１'

要図

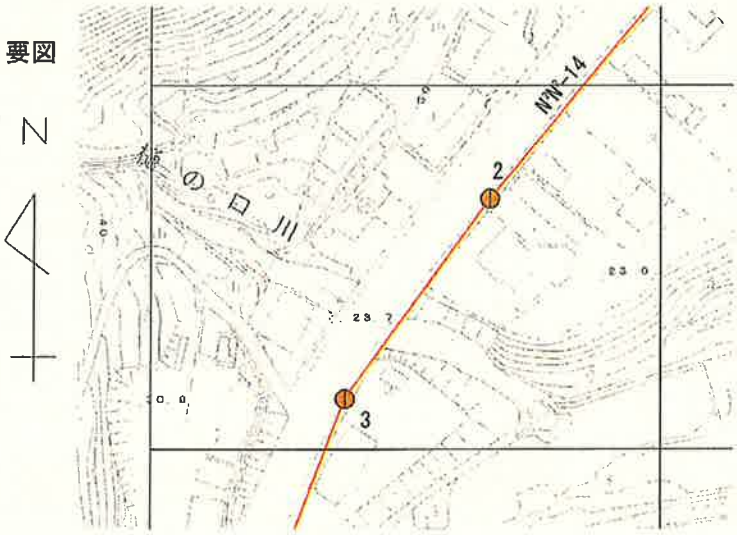

凡　例	
	電子基準点
	基本三角点
	四等三角点
	既設地籍図根三角点
	街区三角点
	街区多角点
	都市部官民境界基本三角点
	都市部官民境界基本多角点

路線		色
一次		赤
二次		青
三次		緑
既設		橙

採用区間：新区間

都市部官民境界基本多角点選点手簿

N² 42-4	
精度区分	甲１

要図

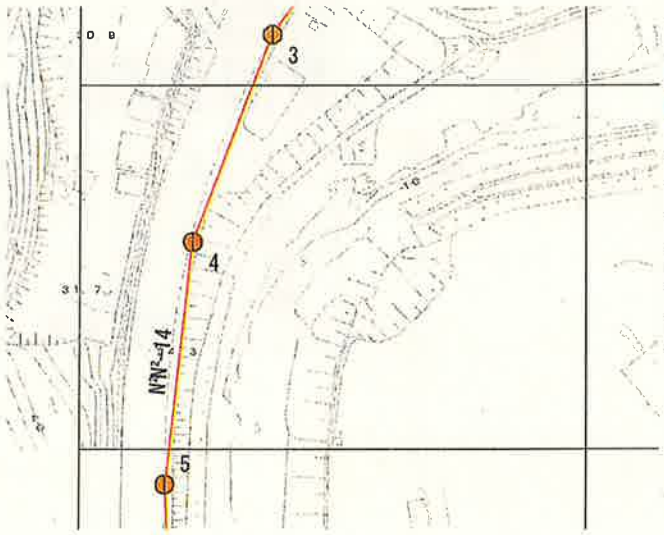

凡　例	
	電子基準点
	基本三角点
	四等三角点
	既設地籍図根三角点
	街区三角点
	街区多角点
	都市部官民境界基本三角点
	都市部官民境界基本多角点

路線	色
一次	赤
二次	青
三次	緑
既設	橙

採用区間：新区間

都市部官民境界基本多角点選点手簿

N² 43-1	
精度区分	甲１・

要図



凡　例	
◇	電子基準点
△	基本三角点
△	四等三角点
▽	既設地籍図根三角点
▽	街区三角点
⊕	街区多角点
▼	都市部官民境界基本三角点
⊕	都市部官民境界基本多角点

路線	色
一次	赤
二次	青
三次	緑
既設	橙

採用区間：新区間

都市部官民境界基本多角点選点手簿

N² 43-2	
精度区分	甲１´

要図

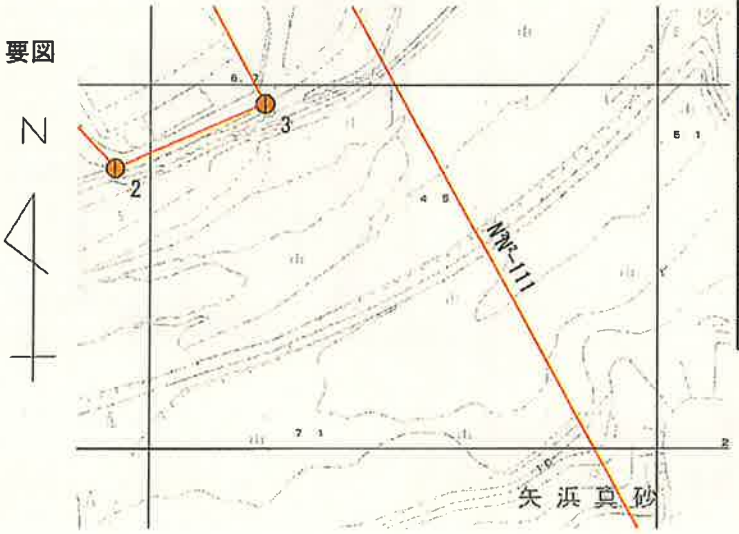

凡　例	
	電子基準点
	基本三角点
	四等三角点
	既設地籍図根三角点
	街区三角点
	街区多角点
	都市部官民境界基本三角点
	都市部官民境界基本多角点

路線	色
一次	赤
二次	青
三次	緑
既設	橙

採用区間：新区間

都市部官民境界基本多角点選点手簿

N² 43-3	
精度区分	甲１'

要図

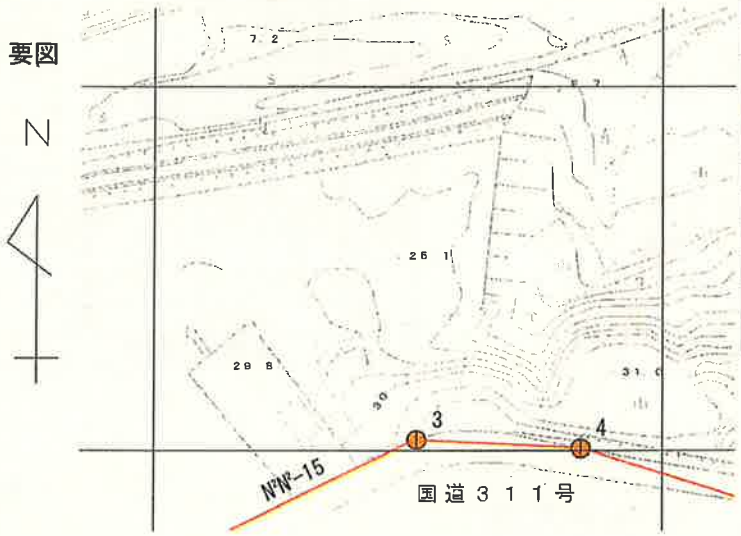

凡　例	
	電子基準点
	基本三角点
	四等三角点
	既設地籍図根三角点
	街区三角点
	街区多角点
	都市部官民境界基本三角点
	都市部官民境界基本多角点

路線	色
一次	赤
二次	青
三次	緑
既設	橙

採用区間：新区間

都市部官民境界基本多角点選点手簿

N² 43-4	
精度区分	甲１

要図

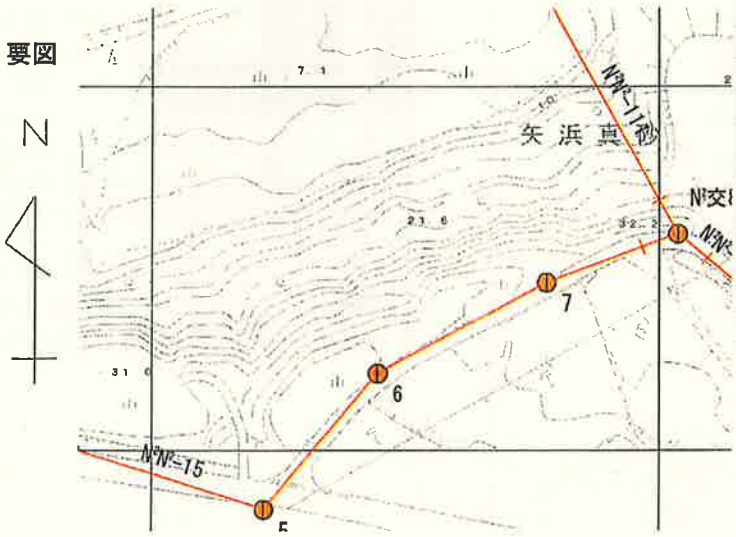

凡　例	
	電子基準点
	基本三角点
	四等三角点
	既設地籍図根三角点
	街区三角点
	街区多角点
	都市部官民境界基本三角点
	都市部官民境界基本多角点

路線	色
一次	赤
二次	青
三次	緑
既設	橙

採用区間：新区間

都市部官民境界基本多角点選点手簿

N² 44-1	
精度区分	甲１、

要図

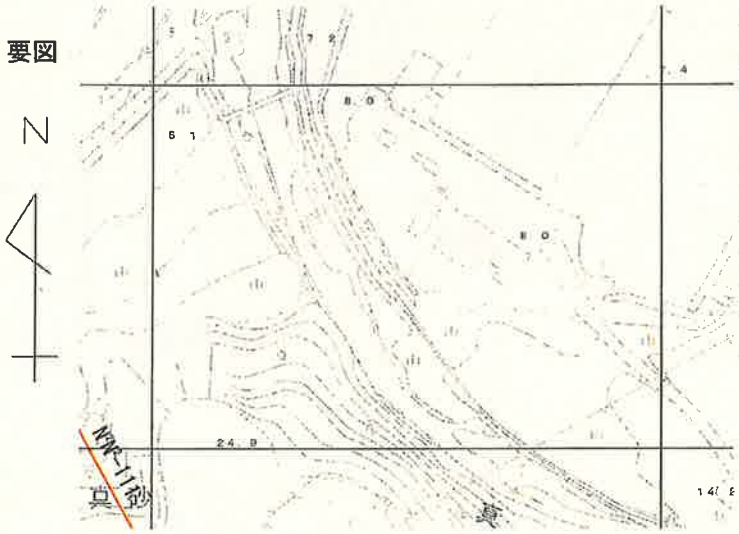

凡　例	
	電子基準点
	基本三角点
	四等三角点
	既設地籍図根三角点
	街区三角点
	街区多角点
	都市部官民境界基本三角点
	都市部官民境界基本多角点

路線	色
一次	赤
二次	青
三次	緑
既設	橙

採用区間：新区間

都市部官民境界基本多角点選点手簿

N² 44-2	
精度区分	甲１

要図

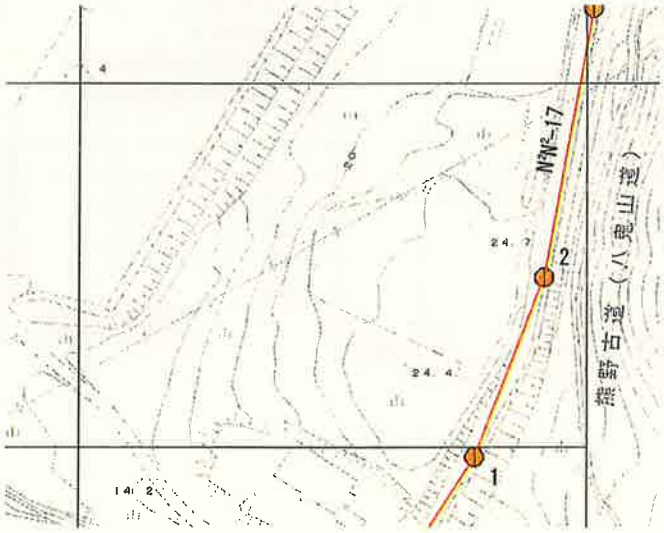

凡　例	
◇	電子基準点
△	基本三角点
△	四等三角点
▽	既設地籍図根三角点
▽	街区三角点
①	街区多角点
▼	都市部官民境界基本三角点
①	都市部官民境界基本多角点

路線		色
一次		赤
二次		青
三次		緑
既設		橙

採用区間：新区間

都市部官民境界基本多角点選点手簿

N² 44-3	
精度区分 -	甲１'

要図

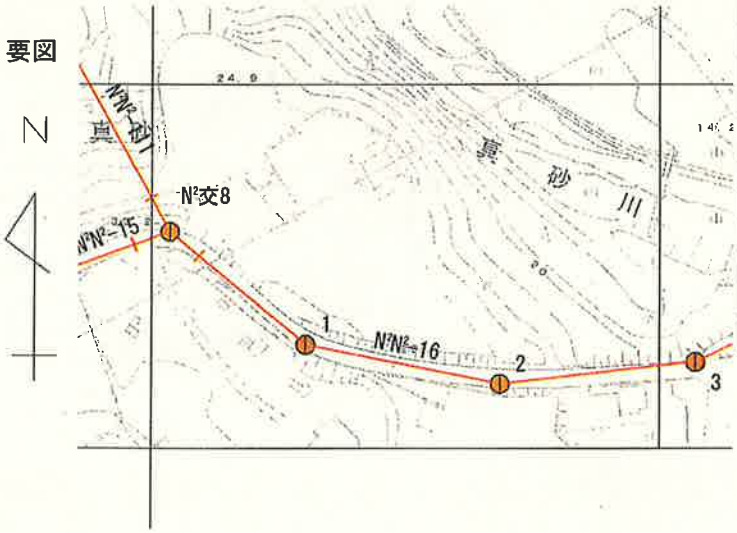

凡　例	
	電子基準点
	基本三角点
	四等三角点
	既設地籍図根三角点
	街区三角点
	街区多角点
	都市部官民境界基本三角点
	都市部官民境界基本多角点

路線	色
一次	赤
二次	青
三次	緑
既設	橙

採用区間：新区間

都市部官民境界基本多角点選点手簿

N² 44-4	
精度区分	甲1'

要図



凡　例	
	電子基準点
	基本三角点
	四等三角点
	既設地籍図根三角点
	街区三角点
	街区多角点
	都市部官民境界基本三角点
	都市部官民境界基本多角点

路線		色
一次		赤
二次		青
三次		緑
既設		橙

採用区間：新区間

都市部官民境界基本多角点選点手簿

N² 52-2	
精度区分	甲 1*

要図

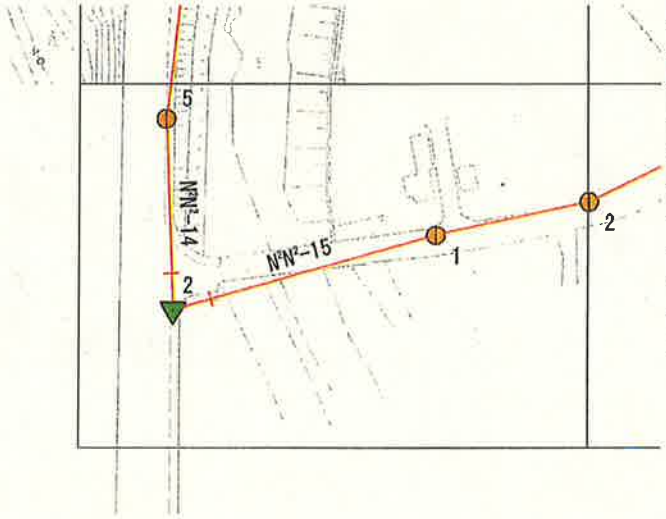

凡　例	
	電子基準点
	基本三角点
	四等三角点
	既設地籍図根三角点
	街区三角点
	街区多角点
	都市部官民境界基本三角点
	都市部官民境界基本多角点

路線		色
一次		赤
二次		青
三次		緑
既設		橙

採用区間：新区間

都市部官民境界基本多角点選点手簿

N² 53-1	
精度区分	甲1'

要図

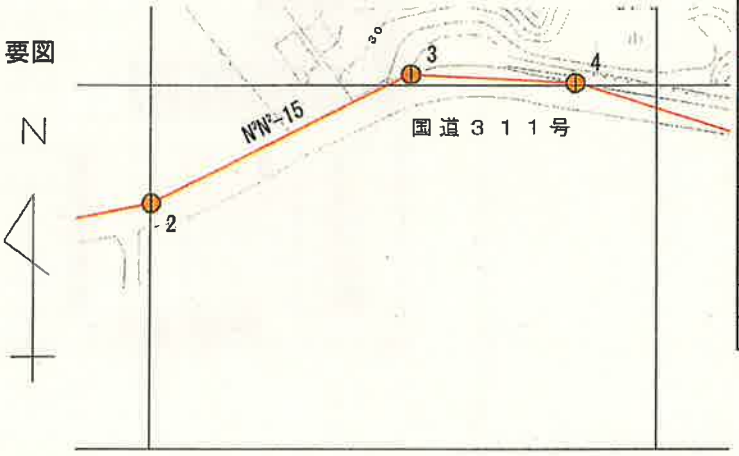

凡　例	
	電子基準点
	基本三角点
	四等三角点
	既設地籍図根三角点
	街区三角点
	街区多角点
	都市部官民境界基本三角点
	都市部官民境界基本多角点

路線		色
一次		赤
二次		青
三次		緑
既設		橙

採用区間：新区間

都市部官民境界基本多角点選点手簿

N² 53-2	
精度区分	甲１

要図

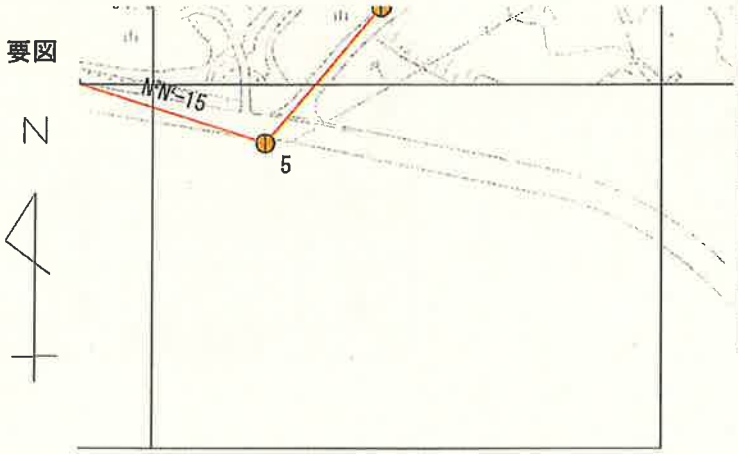

凡　例	
	電子基準点
	基本三角点
	四等三角点
	既設地籍図根三角点
	街区三角点
	街区多角点
	都市部官民境界基本三角点
	都市部官民境界基本多角点

路線	色
一次	赤
二次	青
三次	緑
既設	橙

採用区間：新区間

都市部官民境界基本多角点選点手簿

P² 11-1	
精度区分	甲１・

要図

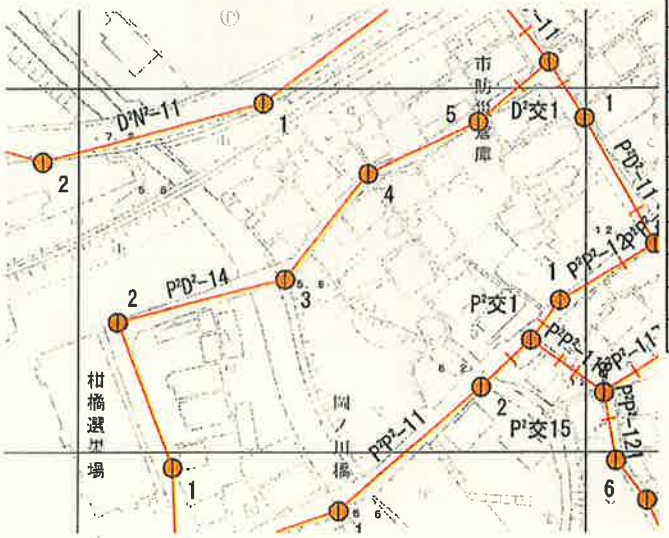

凡　例	
◇	電子基準点
△	基本三角点
△	四等三角点
▽	既設地籍図根三角点
▽	街区三角点
⊕	街区多角点
▼	都市部官民境界基本三角点
●	都市部官民境界基本多角点

路線	色
一次	赤
二次	青
三次	緑
既設	橙

採用区間：新区間

都市部官民境界基本多角点選点手簿

P² 11-2	
精度区分	甲１'

要図

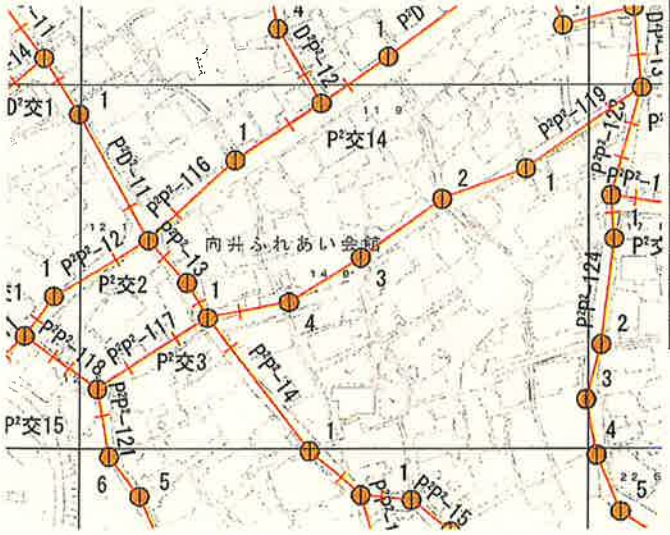

凡　例	
◇	電子基準点
△	基本三角点
△	四等三角点
▽	既設地籍図根三角点
▽	街区三角点
⊕	街区多角点
▼	都市部官民境界基本三角点
●	都市部官民境界基本多角点

路線	色
一次	赤
二次	青
三次	緑
既設	橙

採用区間：新区間

都市部官民境界基本多角点選点手簿

P² 11-3	
精度区分	甲１・

要図

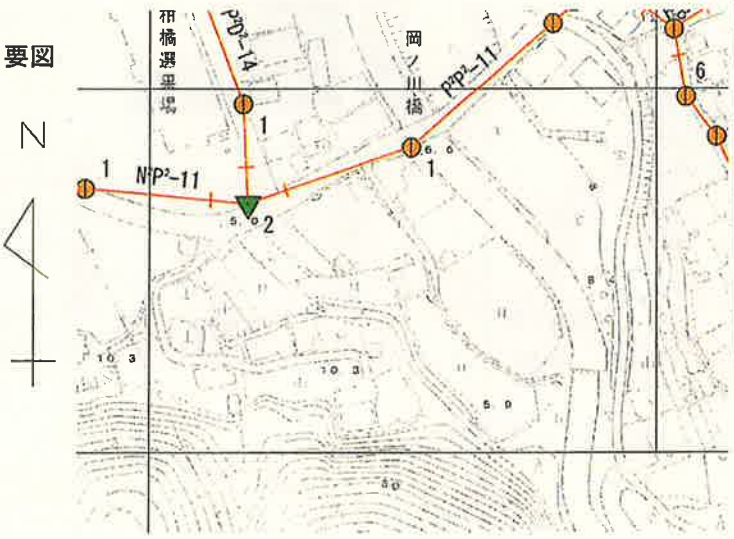

凡　例	
◇	電子基準点
△	基本三角点
△	四等三角点
▽	既設地籍図根三角点
▽	街区三角点
⊙	街区多角点
▼	都市部官民境界基本三角点
◐	都市部官民境界基本多角点

路線	色
一次	赤
二次	青
三次	緑
既設	橙

採用区間：新区間

都市部官民境界基本多角点選点手簿

P² 11-4	
精度区分	甲１

要図

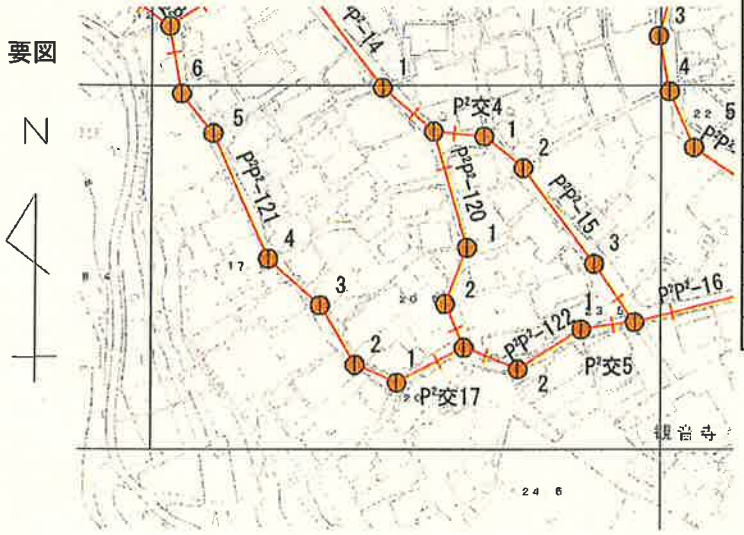

凡　例	
◇	電子基準点
△	基本三角点
△	四等三角点
▽	既設地籍図根三角点
▽	街区三角点
⊕	街区多角点
▼	都市部官民境界基本三角点
●	都市部官民境界基本多角点

路線	色
一次	赤
二次	青
三次	緑
既設	橙

採用区間：新区間

都市部官民境界基本多角点選点手簿

P² 12-1	
精度区分	甲１*

要図

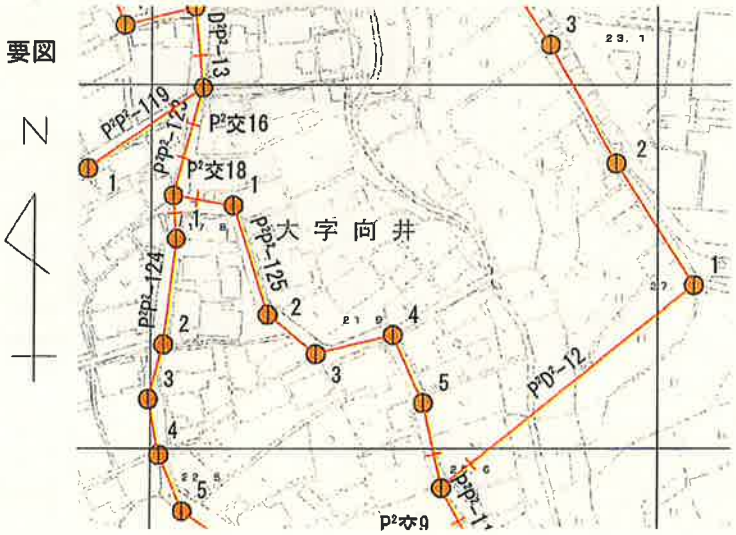

都市部官民境界基本多角点選点手簿

P² 12-2	
精度区分	甲１'

要図



凡　例	
◇	電子基準点
△	基本三角点
△	四等三角点
▽	既設地籍図根三角点
▽	街区三角点
①	街区多角点
▼	都市部官民境界基本三角点
●	都市部官民境界基本多角点

路線	色
一次	赤
二次	青
三次	緑
既設	橙

採用区間：新区間

都市部官民境界基本多角点選点手簿

P² 12-3	
精度区分	甲１'

要図

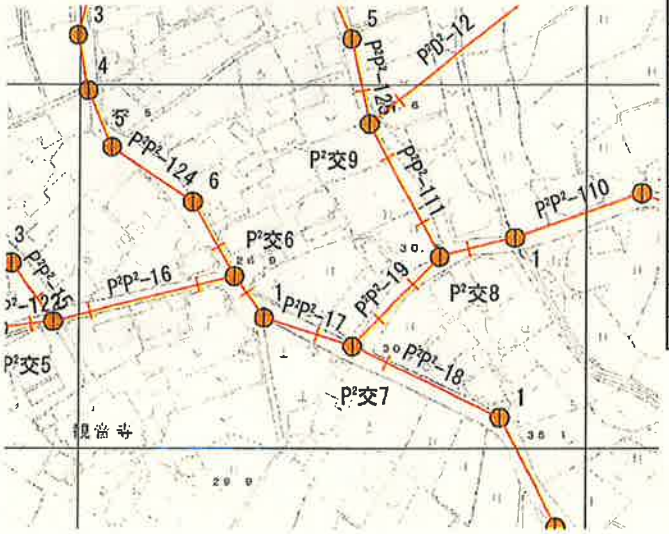

凡　例	
◇	電子基準点
△	基本三角点
△	四等三角点
▽	既設地籍図根三角点
▽	街区三角点
◐	街区多角点
▼	都市部官民境界基本三角点
◐	都市部官民境界基本多角点

路線	色
一次	赤
二次	青
三次	緑
既設	橙

採用区間：新区間

都市部官民境界基本多角点選点手簿

P² 12-4	
精度区分	甲１

要図



凡　例	
	電子基準点
	基本三角点
	四等三角点
	既設地籍図根三角点
	街区三角点
	街区多角点
	都市部官民境界基本三角点
	都市部官民境界基本多角点

路線	色
一次	赤
二次	青
三次	緑
既設	橙

採用区間：新区間

都市部官民境界基本多角点選点手簿

P² 14-2	
精度区分	甲１

要図



凡　例	
◇	電子基準点
△	基本三角点
△	四等三角点
▽	既設地籍図根三角点
▽	街区三角点
①	街区多角点
▼	都市部官民境界基本三角点
⊕	都市部官民境界基本多角点

路線	色
一次	赤
二次	青
三次	緑
既設	橙

採用区間：新区間

都市部官民境界基本多角点選点手簿

P² 22-1	
精度区分	甲１

要図

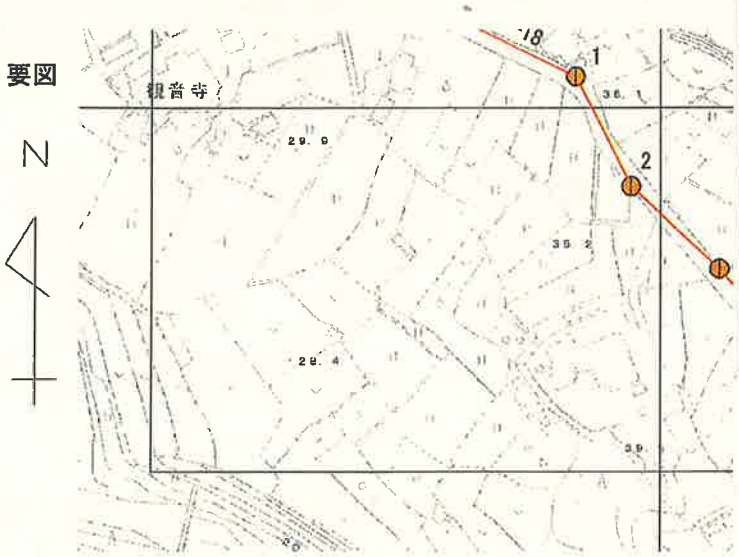

凡　例	
◇	電子基準点
△	基本三角点
△	四等三角点
▽	既設地籍図根三角点
▽	街区三角点
⊙	街区多角点
▼	都市部官民境界基本三角点
⊕	都市部官民境界基本多角点

路線	色
一次	赤
二次	青
三次	緑
既設	橙

採用区間：新区間

都市部官民境界基本多角点選点手簿

P² 22-2	
精度区分	甲１

要図



凡　例	
◇	電子基準点
△	基本三角点
△	四等三角点
▽	既設地籍図根三角点
▽	街区三角点
⊙	街区多角点
▼	都市部官民境界基本三角点
●	都市部官民境界基本多角点

路線	色
一次	赤
二次	青
三次	緑
既設	橙

採用区間：新区間

都市部官民境界基本多角点選点手簿

P² 22-4	
精度区分	甲１

要図



凡　例	
◇	電子基準点
△	基本三角点
△	四等三角点
▽	既設地籍図根三角点
▽	街区三角点
⊕	街区多角点
▼	都市部官民境界基本三角点
⊕	都市部官民境界基本多角点

路線		色
一次		赤
二次		青
三次		緑
既設		橙

採用区間：新区間

都市部官民境界基本多角点選点手簿

P² 23-1	
精度区分	甲１

要図

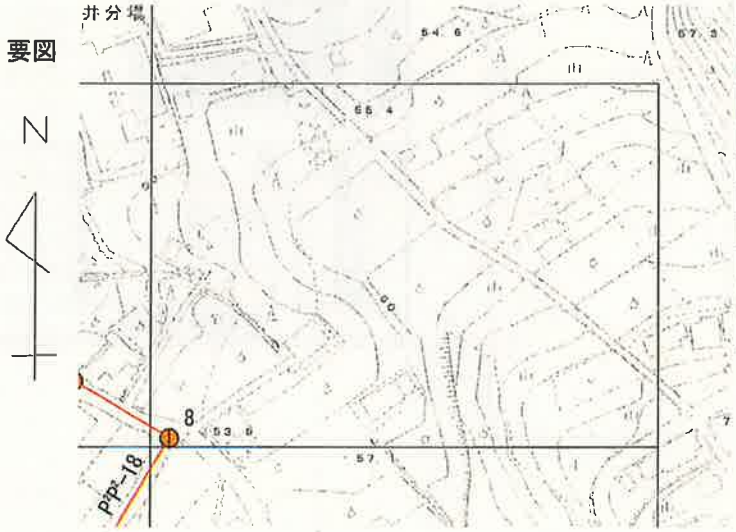

凡　例	
	電子基準点
	基本三角点
	四等三角点
	既設地籍図根三角点
	街区三角点
	街区多角点
	都市部官民境界基本三角点
	都市部官民境界基本多角点

路線	色
一次	赤
二次	青
三次	緑
既設	橙

採用区間：新区間

都市部官民境界基本多角点選点手簿

P² 23-3	
精度区分	甲１'

要図

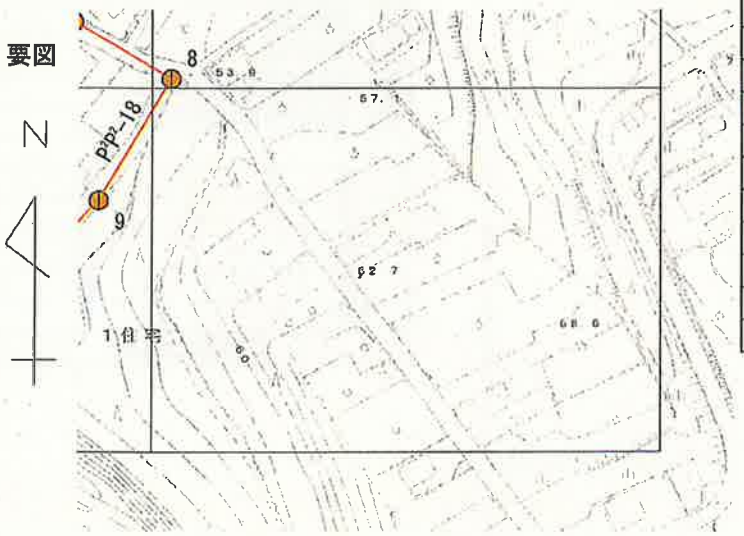

凡　例	
	電子基準点
	基本三角点
	四等三角点
	既設地籍図根三角点
	街区三角点
	街区多角点
	都市部官民境界基本三角点
	都市部官民境界基本多角点

路線		色
一次		赤
二次		青
三次		緑
既設		橙

採用区間：新区間

三重県尾鷲市矢浜、向井、大曽根浦及び小川西町地内

都市部官民境界基本調査簿

１冊の内　第　１　号

街区番号１番から58番まで

調査期間	平成 27年　5月　26日から 平成 28年　3月　25日まで
認証年月日 番号	平成　年　月　日 号
実施機関	国土交通省中部地方整備局　建政部

都市部官民境界基本三角点、都市部官民境界基本多角点、都市部官民境界基本細部点の区分	番号	座標値 X m	座標値 Y m	標高	都市部官民境界基本調査図の番号
都市部基本三角点	C² -1	-214638 919	17505 947	12 136	C² 41-3
都市部基本三角点	D² -1	-214782 501	19730 092	6 700	D² 52-1
都市部基本三角点	D² -2	-214857 822	20818 773	10 547	D² 55-1
都市部基本三角点	P² -1	-215063 301	20645 934	25 944	P² 14-2
都市部基本三角点	P² -2	-215164 317	19284 136	4 771	P² 11-3
都市部基本三角点	P² -3	-215446 850	19900 239	49 659	P² 22-4
都市部基本三角点	N² -1	-215925 880	18831 022	18 082	N² 44-4
都市部基本三角点	N² -2	-216077 487	18057 348	24 754	N² 52-2
都市部基本多角点	B² B² -21-1	-214265 338	17249 100	25 255	B² 35-1
都市部基本多角点	B² B² -23-1	-214344 524	17168 242	20 659	B² 35-1
都市部基本多角点	B² B² -26-1	-214305 708	17294 679	20 490	B² 35-1
都市部基本多角点	B² B² -26-2	-214298 520	17326 382	20 596	B² 35-2
都市部基本多角点	B² B² -27-1	-214276 148	17322 086	26 072	B² 35-1
都市部基本多角点	B² B² -27-2	-214269 618	17363 268	24 813	B² 35-2
都市部基本多角点	B² B² -27-3	-214260 588	17420 226	21 930	B² 35-2
都市部基本多角点	B² B² -27-4	-214260 404	17454 820	20 722	B² 35-2
都市部基本多角点	B² B² -28-1	-214286 412	17410 145	18 425	B² 35-2
都市部基本多角点	B² B² -28-2	-214334 052	17408 603	16 835	B² 35-2
都市部基本多角点	B² B² -28-3	-214338 826	17432 026	16 146	B² 35-2
都市部基本多角点	B² B² -28-4	-214424 587	17455 474	11 256	B² 35-4
都市部基本多角点	B² B² -28-5	-214455 907	17460 212	11 512	B² 35-4
都市部基本多角点	B² B² -28-6	-214459 396	17424 749	12 230	B² 35-4
都市部基本多角点	B² B² -28-7	-214462 397	17394 003	12 889	B² 35-4
都市部基本多角点	B² B² -29-1	-214539 480	17435 084	11 863	B² 45-2
都市部基本多角点	B² B² -31-1	-214281 907	17432 310	17 567	B² 35-2
都市部基本多角点	B² B² -32-1	-214284 639	17480 349	15 991	B² 35-2
都市部基本多角点	B² B² -32-2	-214318 718	17480 398	15 680	B² 35-2
都市部基本多角点	B² B² -32-3	-214335 501	17482 372	15 734	B² 35-2
都市部基本多角点	B² B² -210-1	-214464 988	17341 138	14 905	B² 35-4
都市部基本多角点	B² B² -210-2	-214431 829	17253 785	15 369	B² 35-3
都市部基本多角点	B² B² -210-3	-214407 028	17165 171	16 703	B² 35-3
都市部基本多角点	B² B² -211-1	-214311 477	17235 930	19 566	B² 35-1
都市部基本多角点	B² B² -211-2	-214347 497	17202 453	19 556	B² 35-1

都市部官民境界基本三角点、都市部官民境界基本多角点、都市部官民境界基本細部点の区分	番　号	座標値 X m	座標値 Y m	標　高	都市部官民境界基本調査図の番号
都市部基本多角点	B² B² -211-3	-214367 077	17172 084	19 320	B² 35-1
都市部基本多角点	B² C² -21-1	-214246 797	17512 540	20 457	C² 21-3
都市部基本多角点	B² C² -21-2	-214240 468	17576 857	21 753	C² 21-3
都市部基本多角点	B² C² -22-1	-214319 593	17525 387	15 314	C² 31-1
都市部基本多角点	B² C² -23-1	-214594 664	17480 432	11 170	B² 45-2
都市部基本多角点	B² C² -24-1	-214557 753	17508 814	10 618	C² 41-1
都市部基本多角点	B² C² -31-1	-214275 058	17534 287	15 210	C² 31-1
都市部基本多角点	C² C² -271-1	-214383 486	17535 062	11 071	C² 31-3
都市部基本多角点	C² C² -271-2	-214456 132	17516 886	9 274	C² 31-3
都市部基本多角点	C² C² -271-3	-214479 398	17514 998	9 380	C² 31-3
都市部基本多角点	C² C² -271-4	-214506 666	17519 963	9 231	C² 41-1
都市部基本多角点	C² C² -271-5	-214511 728	17555 989	8 532	C² 41-1
都市部基本多角点	C² C² -273-1	-214606 002	17531 858	10 669	C² 41-1
都市部基本多角点	C² C² -275-1	-214285 181	17602 172	12 971	C² 31-1
都市部基本多角点	C² C² -275-2	-214323 059	17606 532	11 929	C² 31-1
都市部基本多角点	C² C² -275-3	-214354 805	17610 079	9 940	C² 31-1
都市部基本多角点	C² C² -276-1	-214416 879	17640 553	10 158	C² 31-3
都市部基本多角点	C² C² -276-2	-214462 767	17691 418	10 240	C² 31-4
都市部基本多角点	C² C² -277-1	-214541 976	17744 694	8 623	C² 41-2
都市部基本多角点	C² C² -277-2	-214577 277	17683 389	9 460	C² 41-2
都市部基本多角点	C² C² -278-1	-214874 387	18878 254	3 700	C² 54-2
都市部基本多角点	C² C² -278-2	-214891 398	18761 875	11 199	C² 54-4
都市部基本多角点	C² C² -278-3	-214906 967	18698 651	12 884	C² 54-3
都市部基本多角点	C² N² -211-1	-215019 379	18612 853	7 494	N² 14-1
都市部基本多角点	C² N² -211-2	-215108 221	18583 217	7 857	N² 14-1
都市部基本多角点	C² N² -11-1	-214923 826	18966 475	3 750	C² 55-3
都市部基本多角点	C² N² -11-2	-214948 439	19019 721	4 945	C² 55-3
都市部基本多角点	D² C² -11-1	-215004 992	19314 028	7 057	P² 11-1
都市部基本多角点	D² C² -11-2	-215025 244	19237 696	7 508	N² 15-2
都市部基本多角点	D² D² -13-1	-214845 794	19741 762	11 195	D² 52-1
都市部基本多角点	D² D² -13-2	-214837 789	19785 572	10 452	D² 52-2
都市部基本多角点	D² D² -14-1	-214796 781	19807 691	8 746	D² 52-2
都市部基本多角点	D² D² -16-1	-214795 612	19664 582	6 298	D² 52-1

都市部官民境界基本三角点、都市部官民境界基本多角点、都市部官民境界基本細部点の区分	番号	座標値 X m	座標値 Y m	標高	都市部官民境界基本調査図の番号
都市部基本多角点	D² D² -16-2	-214835 554	19573 609	6 199	D² 51-2
都市部基本多角点	D² D² -16-3	-214876 872	19506 618	6 035	D² 51-4
都市部基本多角点	D² D² -16-4	-214906 335	19458 902	6 092	D² 51-4
都市部基本多角点	D² D² -17-1	-214791 074	19864 865	6 872	D² 52-2
都市部基本多角点	D² D² -18-1	-214816 891	19983 157	4 198	D² 53-1
都市部基本多角点	D² D² -18-2	-214821 436	20017 536	4 973	D² 53-1
都市部基本多角点	D² D² -18-3	-214838 086	20086 528	5 245	D² 53-1
都市部基本多角点	D² D² -18-4	-214850 734	20119 174	7 555	D² 53-1
都市部基本多角点	D² D² -18-5	-214855 621	20141 489	9 521	D² 53-2
都市部基本多角点	D² D² -18-6	-214860 127	20161 329	10 890	D² 53-2
都市部基本多角点	D² D² -18-7	-214862 360	20207 046	11 806	D² 53-2
都市部基本多角点	D² D² -18-8	-214891 373	20270 434	8 778	D² 53-4
都市部基本多角点	D² D² -18-9	-214909 383	20308 854	7 128	D² 54-3
都市部基本多角点	D² D² -18-10	-214913 610	20364 292	6 380	D² 54-3
都市部基本多角点	D² D² -19-1	-214919 763	20428 502	5 433	D² 54-3
都市部基本多角点	D² D² -110-1	-214989 564	20477 294	8 041	D² 54-4
都市部基本多角点	D² D² -111-1	-214928 546	20730 163	13 030	D² 55-3
都市部基本多角点	D² D² -111-2	-214920 439	20776 431	8 851	D² 55-3
都市部基本多角点	D² D² -113-1	-214826 721	19739 616	9 687	D² 52-1
都市部基本多角点	D² D² -113-2	-214850 467	19714 766	9 622	D² 52-1
都市部基本多角点	D² D² -113-3	-214872 412	19692 455	10 093	D² 52-1
都市部基本多角点	D² D² -114-1	-214904 544	19667 769	10 848	D² 52-3
都市部基本多角点	D² D² -115-1	-214906 118	19626 006	11 234	D² 52-3
都市部基本多角点	D² D² -115-2	-214881 540	19633 176	10 063	D² 52-3
都市部基本多角点	D² D² -115-3	-214885 972	19613 648	10 020	D² 52-3
都市部基本多角点	D² D² -115-4	-214899 405	19593 177	9 690	D² 51-4
都市部基本多角点	D² D² -115-5	-214909 065	19565 044	9 564	D² 51-4
都市部基本多角点	D² D² -119-1	-214878 954	19892 157	6 436	D² 52-4
都市部基本多角点	D² D² -119-2	-214881 081	19825 667	11 257	D² 52-4
都市部基本多角点	D² D² -119-3	-214873 715	19778 017	14 121	D² 52-2
都市部基本多角点	D² D² -120-1	-214955 729	19552 995	10 946	D² 51-4
都市部基本多角点	D² D² -120-2	-214939 237	19560 967	10 448	D² 51-4
都市部基本多角点	D² D² -121-1	-214890 016	20413 844	4 144	D² 54-3

都市部官民境界基本三角点、都市部官民境界基本多角点、都市部官民境界基本細部点の区分	番号	座標値 X m	座標値 Y m	標高	都市部官民境界基本調査図の番号
都市部基本多角点	D² D² -121-2	-214873 322	20444 530	2 223	D² 54-1
都市部基本多角点	D² D² -121-3	-214866 823	20459 628	2 142	D² 54-1
都市部基本多角点	D² D² -121-4	-214856 874	20483 857	2 214	D² 54-2
都市部基本多角点	D² D² -121-5	-214871 152	20488 433	4 076	D² 54-2
都市部基本多角点	D² D² -121-6	-214880 056	20502 915	5 343	D² 54-4
都市部基本多角点	D² D² -121-7	-214892 392	20512 647	6 033	D² 54-4
都市部基本多角点	D² D² -121-8	-214906 821	20518 178	7 025	D² 54-4
都市部基本多角点	D² D² -121-9	-214915 133	20528 270	8 099	D² 54-4
都市部基本多角点	D² D² -122-1	-214956 253	20492 570	8 447	D² 54-4
都市部基本多角点	D² D² -123-1	-214912 695	20564 992	9 894	D² 54-4
都市部基本多角点	D² D² -123-2	-214896 850	20602 887	9 593	D² 54-4
都市部基本多角点	D² D² -123-3	-214888 867	20626 361	9 449	D² 54-4
都市部基本多角点	D² D² -123-4	-214879 171	20656 444	9 229	D² 55-3
都市部基本多角点	D² D² -123-5	-214868 398	20688 865	9 129	D² 55-1
都市部基本多角点	D² D² -123-6	-214871 173	20745 592	7 140	D² 55-1
都市部基本多角点	D² D² -124-1	-214974 991	20586 668	13 915	D² 54-4
都市部基本多角点	D² P² -12-1	-214930 807	19527 315	9 031	D² 51-4
都市部基本多角点	D² P² -12-2	-214946 752	19505 649	8 107	D² 51-4
都市部基本多角点	D² P² -12-3	-214949 813	19486 046	7 072	D² 51-4
都市部基本多角点	D² P² -12-4	-214980 702	19492 658	8 772	D² 51-4
都市部基本多角点	D² P² -13-1	-214979 418	19590 985	13 634	D² 51-4
都市部基本多角点	D² P² -13-2	-214972 998	19615 415	13 805	D² 52-3
都市部基本多角点	N² N² -12-1	-215269 922	18505 380	8 583	N² 23-2
都市部基本多角点	N² N² -13-1	-215273 870	18420 845	12 430	N² 23-2
都市部基本多角点	N² N² -13-2	-215327 014	18381 806	14 568	N² 23-2
都市部基本多角点	N² N² -13-3	-215401 081	18355 431	17 688	N² 23-3
都市部基本多角点	N² N² -13-4	-215493 306	18336 077	17 341	N² 23-3
都市部基本多角点	N² N² -13-5	-215568 616	18313 054	18 777	N² 33-1
都市部基本多角点	N² N² -14-1	-215718 749	18199 547	22 500	N² 32-4
都市部基本多角点	N² N² -14-2	-215788 747	18140 918	23 374	N² 42-2
都市部基本多角点	N² N² -14-3	-215857 514	18091 455	23 612	N² 42-2
都市部基本多角点	N² N² -14-4	-215928 546	18064 179	24 185	N² 42-4
都市部基本多角点	N² N² -14-5	-216011 901	18054 785	24 776	N² 52-2

都市部官民境界基本三角点、都市部官民境界基本多角点、都市部官民境界基本細部点の区分	番号	座標値 X m	座標値 Y m	標高	都市部官民境界基本調査図の番号
都市部基本多角点	N² N² -15-1	-216051.782	18147.444	24.541	N² 52-2
都市部基本多角点	N² N² -15-2	-216040.385	18200.408	26.860	N² 53-1
都市部基本多角点	N² N² -15-3	-215996.113	18290.490	34.185	N² 43-3
都市部基本多角点	N² N² -15-4	-215999.035	18346.926	37.794	N² 43-3
都市部基本多角点	N² N² -15-5	-216020.183	18414.052	42.567	N² 53-2
都市部基本多角点	N² N² -15-6	-215973.301	18453.608	40.134	N² 43-4
都市部基本多角点	N² N² -15-7	-215942.172	18511.394	35.616	N² 43-4
都市部基本多角点	N² N² -16-1	-215964.227	18602.835	28.197	N² 44-3
都市部基本多角点	N² N² -16-2	-215977.700	18669.781	25.354	N² 44-3
都市部基本多角点	N² N² -16-3	-215970.088	18737.230	23.658	N² 44-4
都市部基本多角点	N² N² -17-1	-215878.167	18861.639	21.371	N² 44-4
都市部基本多角点	N² N² -17-2	-215816.464	18885.428	25.190	N² 44-2
都市部基本多角点	N² N² -17-3	-215724.016	18902.269	22.912	N² 35-3
都市部基本多角点	N² N² -17-4	-215645.381	18912.844	20.705	N² 35-3
都市部基本多角点	N² N² -19-1	-215405.685	18644.235	5.555	N² 24-3
都市部基本多角点	N² N² -19-2	-215360.046	18579.935	3.544	N² 24-1
都市部基本多角点	N² N² -19-3	-215331.986	18529.636	4.165	N² 23-2
都市部基本多角点	N² N² -110-1	-215426.367	18794.627	4.844	N² 24-4
都市部基本多角点	N² N² -110-2	-215386.170	18845.058	4.699	N² 24-4
都市部基本多角点	N² N² -110-3	-215346.326	18898.175	4.558	N² 24-2
都市部基本多角点	N² N² -110-4	-215300.826	18956.884	4.410	N² 25-1
都市部基本多角点	N² N² -110-5	-215239.598	19004.705	4.229	N² 15-3
都市部基本多角点	N² N² -110-6	-215189.813	19084.970	4.313	N² 15-4
都市部基本多角点	N² N² -111-1	-215719.391	18308.527	15.095	N² 33-3
都市部基本多角点	N² N² -111-2	-215778.485	18362.836	9.401	N² 43-1
都市部基本多角点	N² N² -111-3	-215756.467	18414.840	7.258	N² 43-2
都市部基本多角点	N² N² -111-4	-215696.629	18382.713	7.551	N² 33-4
都市部基本多角点	N² N² -111-5	-215652.971	18405.806	7.220	N² 33-4
都市部基本多角点	N² N² -112-1	-215211.281	19162.061	5.500	N² 15-4
都市部基本多角点	N² N² -112-2	-215273.548	19141.423	5.964	N² 25-2
都市部基本多角点	N² N² -112-3	-215358.518	19132.717	8.006	N² 25-2
都市部基本多角点	N² N² -112-4	-215417.572	19103.427	11.930	N² 25-4
都市部基本多角点	N² N² -112-5	-215502.064	19023.361	18.940	N² 35-1

都市部官民境界基本三角点、都市部官民境界基本多角点、都市部官民境界基本細部点の区分	番号	座標値 X m		座標値 Y m		標高		都市部官民境界基本調査図の番号
都市部基本多角点	N² N² -112-6	-215555	319	18981	601	22	928	N² 35-1
都市部基本多角点	N² P² -11-1	-215159	117	19227	752	4	407	N² 15-4
都市部基本多角点	P² D² -11-1	-215010	042	19424	439	9	368	P² 11-1
都市部基本多角点	P² D² -12-1	-215068	645	19787	479	27	364	P² 12-2
都市部基本多角点	P² D² -12-2	-215026	840	19760	701	23	444	P² 12-1
都市部基本多角点	P² D² -12-3	-214986	099	19737	807	19	577	D² 52-3
都市部基本多角点	P² D² -12-4	-214946	029	19710	553	15	776	D² 52-3
都市部基本多角点	P² D² -12-5	-214916	989	19727	413	14	345	D² 52-3
都市部基本多角点	P² D² -12-6	-214893	189	19732	208	12	697	D² 52-3
都市部基本多角点	P² D² -13-1	-214993	606	20646	692	15	972	D² 54-4
都市部基本多角点	P² D² -14-1	-215130	179	19282	542	4	808	P² 11-3
都市部基本多角点	P² D² -14-2	-215080	187	19263	518	4	620	P² 11-1
都市部基本多角点	P² D² -14-3	-215065	408	19321	797	5	474	P² 11-1
都市部基本多角点	P² D² -14-4	-215029	143	19350	510	7	069	P² 11-1
都市部基本多角点	P² D² -14-5	-215011	349	19388	288	7	752	P² 11-1
都市部基本多角点	P² D² -15-1	-214990	226	19530	568	11	881	D² 51-4
都市部基本多角点	P² P² -18-7	-215352	139	19923	342	49	284	P² 22-2
都市部基本多角点	P² P² -11-1	-215144	988	19340	609	6	500	P² 11-3
都市部基本多角点	P² P² -11-2	-215102	428	19389	353	7	793	P² 11-1
都市部基本多角点	P² P² -12-1	-215072	622	19416	296	10	195	P² 11-1
都市部基本多角点	P² P² -13-1	-215067	862	19461	933	12	928	P² 11-2
都市部基本多角点	P² P² -14-1	-215125	668	19503	905	16	324	P² 11-4
都市部基本多角点	P² P² -15-1	-215142	429	19538	956	18	704	P² 11-4
都市部基本多角点	P² P² -15-2	-215153	277	19552	607	19	729	P² 11-4
都市部基本多角点	P² P² -15-3	-215186	047	19576	971	22	126	P² 11-4
都市部基本多角点	P² P² -17-1	-215204	836	19664	065	27	612	P² 12-3
都市部基本多角点	P² P² -18-1	-215239	150	19745	585	34	362	P² 12-3
都市部基本多角点	P² P² -18-2	-215276	821	19764	840	36	688	P² 22-1
都市部基本多角点	P² P² -18-3	-215305	267	19795	312	39	487	P² 22-2
都市部基本多角点	P² P² -18-4	-215340	264	19824	771	43	064	P² 22-2
都市部基本多角点	P² P² -18-5	-215328	846	19851	685	45	330	P² 22-2
都市部基本多角点	P² P² -18-6	-215348	393	19885	920	47	230	P² 22-2
都市部基本多角点	P² P² -18-8	-215371	698	19956	609	53	188	P² 23-1

都市部官民境界基本三角点、都市部官民境界基本多角点、都市部官民境界基本細部点の区分	番　号	座　標　値		標　高	都市部官民境界基本調査図の番号
		X m	Y m		
都市部基本多角点	P² P² -18-9	-215413 481	19931 952	51 442	P² 22-4
都市部基本多角点	P² P² -18-10	-215418 855	19867 800	48 924	P² 22-4
都市部基本多角点	P² P² -18-11	-215383 801	19894 927	49 107	P² 22-4
都市部基本多角点	P² P² -110-1	-215177 439	19750 518	30 570	P² 12-3
都市部基本多角点	P² P² -110-2	-215162 202	19793 968	34 283	P² 12-4
都市部基本多角点	P² P² -110-3	-215192 006	19867 875	40 388	P² 12-4
都市部基本多角点	P² P² -110-4	-215182 506	19910 097	42 228	P² 12-4
都市部基本多角点	P² P² -112-1	-215057 036	20539 270	15 440	P² 14-2
都市部基本多角点	P² P² -112-2	-215088 871	20561 244	18 643	P² 14-2
都市部基本多角点	P² P² -114-1	-215042 040	20604 764	20 141	P² 14-2
都市部基本多角点	P² P² -116-1	-215025 747	19478 179	12 029	P² 11-2
都市部基本多角点	P² P² -119-1	-215028 700	19578 266	15 666	P² 11-2
都市部基本多角点	P² P² -119-2	-215039 050	19549 312	14 302	P² 11-2
都市部基本多角点	P² P² -119-3	-215059 247	19521 222	14 515	P² 11-2
都市部基本多角点	P² P² -119-4	-215074 467	19496 760	14 767	P² 11-2
都市部基本多角点	P² P² -120-1	-215180 555	19533 150	19 643	P² 11-4
都市部基本多角点	P² P² -120-2	-215199 865	19525 655	20 402	P² 11-4
都市部基本多角点	P² P² -121-1	-215226 919	19509 106	20 518	P² 11-4
都市部基本多角点	P² P² -121-2	-215220 743	19494 849	19 776	P² 11-4
都市部基本多角点	P² P² -121-3	-215200 338	19482 800	18 450	P² 11-4
都市部基本多角点	P² P² -121-4	-215184 433	19464 993	17 276	P² 11-4
都市部基本多角点	P² P² -121-5	-215141 249	19446 011	15 224	P² 11-4
都市部基本多角点	P² P² -121-6	-215127 573	19435 374	14 120	P² 11-4
都市部基本多角点	P² P² -122-1	-215208 587	19572 510	22 597	P² 11-4
都市部基本多角点	P² P² -122-2	-215222 220	19550 862	21 461	P² 11-4
都市部基本多角点	P² P² -124-1	-215052 724	19608 851	18 305	P² 12-1
都市部基本多角点	P² P² -124-2	-215088 987	19604 432	19 895	P² 12-1
都市部基本多角点	P² P² -124-3	-215107 836	19599 321	20 584	P² 11-2
都市部基本多角点	P² P² -124-4	-215126 954	19602 922	21 384	P² 12-3
都市部基本多角点	P² P² -124-5	-215146 281	19611 261	22 404	P² 12-3
都市部基本多角点	P² P² -124-6	-215165 027	19639 250	24 694	P² 12-3
都市部基本多角点	P² P² -125-1	-215041 260	19628 704	18 205	P² 12-1
都市部基本多角点	P² P² -125-2	-215078 752	19640 660	19 772	P² 12-1

都市部官民境界基本三角点、都市部官民境界基本多角点、都市部官民境界基本細部点の区分	番号	座標値 X m	座標値 Y m	標高	都市部官民境界基本調査図の番号
都市部基本多角点	P² P² -125-3	-215092 286	19657 182	20 740	P² 12-1
都市部基本多角点	P² P² -125-4	-215085 756	19683 806	22 200	P² 12-1
都市部基本多角点	P² P² -125-5	-215109 100	19694 311	23 775	P² 12-1
都市部基本多角点	P² P² -127-1	-215025 603	20615 857	20 263	P² 14-2
都市部基本多角点	B² 交1	-214286 149	17260 410	22 323	B² 35-1
都市部基本多角点	B² 交2	-214391 835	17123 203	19 072	B² 34-4
都市部基本多角点	B² 交3	-214282 746	17280 799	23 603	B² 35-1
都市部基本多角点	B² 交4	-214271 037	17497 936	18 618	B² 35-2
都市部基本多角点	C² 交41	-214367 625	17582 615	11 189	C² 31-1
都市部基本多角点	C² 交42	-214549 406	17574 471	8 593	C² 41-1
都市部基本多角点	C² 交43	-214602 921	17583 415	10 198	C² 41-1
都市部基本多角点	C² 交44	-214605 019	17502 558	11 017	C² 41-1
都市部基本多角点	B² 交5	-214495 528	17391 671	12 726	B² 35-4
都市部基本多角点	B² 交6	-214559 170	17447 057	11 714	B² 45-2
都市部基本多角点	B² 交7	-214277 258	17461 928	16 469	B² 35-2
都市部基本多角点	N² 交6	-215232 470	18482 585	10 202	N² 13-4
都市部基本多角点	N² 交7	-215666 348	18266 814	20 807	N² 33-3
都市部基本多角点	N² 交8	-215925 517	18556 496	32 328	N² 44-3
都市部基本多角点	N² 交9	-215597 204	18938 647	22 299	N² 35-1
都市部基本多角点	N² 交10	-215479 946	18736 005	6 584	N² 24-4
都市部基本多角点	N² 交11	-215152 606	19160 756	4 212	N² 15-4
都市部基本多角点	P² 交1	-215086 212	19406 307	9 278	P² 11-1
都市部基本多角点	P² 交2	-215053 274	19448 724	12 121	P² 11-2
都市部基本多角点	D² 交1	-214990 772	19412 445	8 131	D² 51-3
都市部基本多角点	D² 交2	-214953 443	19383 376	6 226	D² 51-3
都市部基本多角点	P² 交3	-215079 815	19469 031	13 491	P² 11-2
都市部基本多角点	P² 交4	-215140 763	19521 602	17 608	P² 11-4
都市部基本多角点	P² 交5	-215206 068	19591 149	23 394	P² 11-4
都市部基本多角点	P² 交6	-215190 612	19653 810	26 809	P² 12-3
都市部基本多角点	P² 交7	-215214 636	19694 893	29 802	P² 12-3
都市部基本多角点	P² 交8	-215183 960	19724 679	30 616	P² 12-3
都市部基本多角点	P² 交9	-215138 270	19700 614	25 746	P² 12-3
都市部基本多角点	D² 交3	-214880 076	19722 455	11 324	D² 52-3

都市部官民境界基本三角点、都市部官民境界基本多角点、都市部官民境界基本細部点の区分	番号	座標値 X m	座標値 Y m	標高	都市部官民境界基本調査図の番号
都市部基本多角点	D² 交4	-214872.469	19741.386	12.208	D² 52-1
都市部基本多角点	D² 交5	-214815.183	19778.676	9.302	D² 52-2
都市部基本多角点	D² 交6	-214782.317	19815.606	8.320	D² 52-2
都市部基本多角点	D² 交7	-214808.088	19943.172	3.546	D² 52-2
都市部基本多角点	D² 交8	-214905.832	20386.899	5.671	D² 54-3
都市部基本多角点	D² 交9	-214958.876	20458.829	7.186	D² 54-3
都市部基本多角点	D² 交10	-214991.241	20502.522	8.772	D² 54-4
都市部基本多角点	P² 交10	-215022.899	20513.654	11.926	P² 14-2
都市部基本多角点	P² 交11	-215077.915	20610.983	22.903	P² 14-2
都市部基本多角点	P² 交12	-215025.226	20596.658	18.544	P² 14-2
都市部基本多角点	P² 交13	-215009.227	20598.138	17.211	P² 14-2
都市部基本多角点	D² 交11	-214965.592	20650.065	15.133	D² 55-3
都市部基本多角点	D² 交12	-214894.433	20797.714	7.880	D² 55-3
都市部基本多角点	D² 交13	-214886.227	19697.242	11.098	D² 52-3
都市部基本多角点	D² 交14	-214932.546	19620.563	12.218	D² 52-3
都市部基本多角点	D² 交15	-214919.837	19552.673	9.628	D² 51-4
都市部基本多角点	P² 交14	-215006.219	19507.517	11.810	P² 11-2
都市部基本多角点	P² 交15	-215104.387	19431.223	12.418	P² 11-2
都市部基本多角点	D² 交16	-214965.242	19564.570	12.062	D² 51-4
都市部基本多角点	D² 交17	-214955.417	19581.954	12.177	D² 51-4
都市部基本多角点	P² 交16	-215000.865	19618.161	15.296	P² 12-1
都市部基本多角点	P² 交17	-215214.815	19532.114	21.133	P² 11-4
都市部基本多角点	P² 交18	-215037.805	19607.734	17.417	P² 12-1
都市部基本多角点	D² 交18	-214931.518	20533.748	9.803	D² 54-4
都市部基本細部点	P² P² -41-1	-215115.970	19335.369		P² 11-1
都市部基本細部点	P² P² -41-2	-215097.511	19328.071		P² 11-1
都市部基本細部点	P² P² -42-1	-215125.106	19413.518		P² 11-3
都市部基本細部点	P² P² -42-2	-215170.221	19411.601		P² 11-3
都市部基本細部点	P² P² -42-3	-215221.803	19413.926		P² 11-3
都市部基本細部点	P² P² -42-4	-215163.967	19374.686		P² 11-3
都市部基本細部点	P² P² -43-1	-215057.008	19381.734		P² 11-1
都市部基本細部点	P² P² -43-2	-215045.265	19392.664		P² 11-1
都市部基本細部点	P² P² -43-3	-215022.858	19395.725		P² 11-1

都市部官民境界基本三角点、都市部官民境界基本多角点、都市部官民境界基本細部点の区分	番　号	座　標　値		標　高	都市部官民境界基本調査図の番号
		X m	Y m		
都市部基本細部点	D² D² -41-1	-214981 884	19419 575		D² 51-3
都市部基本細部点	D² D² -42-1	-214970 522	19452 341		D² 51-4
都市部基本細部点	D² D² -42-2	-214960 819	19466 566		D² 51-4
都市部基本細部点	D² P² -41-1	-214992 103	19448 296		D² 51-4
都市部基本細部点	D² P² -41-2	-215006 650	19466 067		P² 11-2
都市部基本細部点	P² P² -44-1	-215043 200	19485 281		P² 11-2
都市部基本細部点	P² P² -44-2	-215059 994	19486 088		P² 11-2
都市部基本細部点	P² P² -45-1	-215019 935	19544 024		P² 11-2
都市部基本細部点	P² P² -46-1	-215123 047	19483 563		P² 11-2
都市部基本細部点	P² P² -46-2	-215130 600	19489 559		P² 11-4
都市部基本細部点	P² P² -410-3	-215115 805	19511 677		P² 11-2
都市部基本細部点	P² P² -410-1	-215091 460	19499 455		P² 11-2
都市部基本細部点	P² P² -410-2	-215105 195	19507 526		P² 11-2
都市部基本細部点	P² P² -411-1	-215066 028	19577 246		P² 11-2
都市部基本細部点	P² P² -412-1	-215110 738	19580 435		P² 11-2
都市部基本細部点	P² P² -413-1	-215088 230	19631 634		P² 12-1
都市部基本細部点	P² P² -414-1	-215171 726	19493 703		P² 11-4
都市部基本細部点	P² P² -414-2	-215158 614	19513 154		P² 11-4
都市部基本細部点	P² P² -48-1	-215132 626	19630 377		P² 12-3
都市部基本細部点	P² P² -48-2	-215106 944	19666 078		P² 12-1
都市部基本細部点	D² D² -43-1	-214892 252	20467 748		D² 54-3
都市部基本細部点	D² D² -44-1	-214930 306	20503 856		D² 54-4
都市部基本細部点	D² D² -44-2	-214935 594	20488 760		D² 54-4
都市部基本細部点	D² D² -44-3	-214940 275	20470 063		D² 54-3
都市部基本細部点	D² D² -44-4	-214912 079	20458 150		D² 54-3
都市部基本細部点	D² D² -45-1	-214907 322	20493 169		D² 54-4
都市部基本細部点	D² D² -46-1	-214841 835	20520 928		D² 54-2
都市部基本細部点	D² D² -49-1	-214802 525	20671 342		D² 55-1
都市部基本細部点	D² D² -49-2	-214797 975	20712 721		D² 55-1
都市部基本細部点	D² D² -49-3	-214816 332	20746 247		D² 55-1
都市部基本細部点	D² D² -411-1	-214884 603	20565 078		D² 54-4
都市部基本細部点	D² D² -413-1	-214857 019	20542 709		D² 54-2
都市部基本細部点	D² D² -413-2	-214875 809	20537 784		D² 54-4

都市部官民境界基本三角点、都市部官民境界基本多角点、都市部官民境界基本細部点の区分	番号	座標値 X m	座標値 Y m	標高	都市部官民境界基本調査図の番号
都市部基本細部点	D² D² -413-3	-214875 519	20533 597		D² 54-4
都市部基本細部点	D² D² -414-1	-214899 691	20539 117		D² 54-4
都市部基本細部点	D² D² -414-2	-214896 791	20554 847		D² 54-4
都市部基本細部点	D² D² -415-1	-214848 142	20552 191		D² 54-2
都市部基本細部点	D² D² -415-2	-214859 896	20582 002		D² 54-2
都市部基本細部点	D² D² -415-3	-214877 431	20579 050		D² 54-4
都市部基本細部点	D² D² -415-4	-214882 092	20583 479		D² 54-4
都市部基本細部点	D² D² -416-1	-214839 448	20602 072		D² 54-2
都市部基本細部点	D² D² -416-2	-214859 098	20628 469		D² 54-2
都市部基本細部点	D² D² -416-3	-214857 447	20645 816		D² 54-2
都市部基本細部点	D² D² -417-1	-214832 474	20670 470		D² 55-1
都市部基本細部点	D² D² -417-2	-214846 060	20688 309		D² 55-1
都市部基本細部点	D² D² -417-3	-214868 373	20664 955		D² 55-1
都市部基本細部点	D² 交19	-214980 157	19439 860		D² 51-4
都市部基本細部点	P² 交20	-215093 396	19580 108		P² 11-2
都市部基本細部点	P² 交21	-215131 514	19587 871		P² 11-4
都市部基本細部点	D² 交20	-214911 449	20472 923		D² 54-3
都市部基本細部点	D² 交21	-214838 715	20539 261		D² 54-2
都市部基本細部点	D² 交22	-214824 461	20584 109		D² 54-2
都市部基本細部点	D² 交23	-214816 171	20649 525		D² 54-2
都市部基本細部点	D² 交24	-214888 023	20532 433		D² 54-4
都市部基本細部点	D² 交25	-214889 444	20579 497		D² 54-4
都市部基本細部点	C² C² -271-2-A	-214430 789	17514 054		C² 31-3
都市部基本細部点	C² 交44-A	-214581 667	17503 599		C² 41-1
都市部基本細部点	B² B² -28-2-A	-214328 607	17382 325		B² 35-2
都市部基本細部点	B² B² -28-6-A	-214433 549	17423 039		B² 35-4
都市部基本細部点	B² B² -29-1-A	-214529 267	17488 581		B² 45-2
都市部基本細部点	C² C² -275-3-A	-214345 196	17633 929		C² 31-1
都市部基本細部点	N² N² -111-4-A	-215670 956	18360 819		N² 33-3
都市部基本細部点	N² N² -111-5-A	-215633 455	18385 814		N² 33-4
都市部基本細部点	P² P² -13-1-A	-215064 889	19476 397		P² 11-2
都市部基本細部点	P² P² -15-3-A	-215190 868	19560 084		P² 11-4
都市部基本細部点	P² -3-A	-215468 074	19888 124		P² 22-4

都市部官民境界基本三角点、都市部官民境界基本多角点、都市部官民境界基本細部点の区分	番　号	座標値 X m	座標値 Y m	標　高	都市部官民境界基本調査図の番号
都市部基本細部点	D² D² -115-2-A	-214874 821	19649 590		D² 52-1
都市部基本細部点	D² P² -12-1-A	-214912 164	19518 672		D² 51-4
都市部基本細部点	D² P² -12-3-A	-214928 104	19483 437		D² 51-4
都市部基本細部点	D² P² -13-2-A	-214974 505	19638 389		D² 52-3
都市部基本細部点	C² C² -277-1-A	-214514 927	17786 743		C² 41-2
都市部基本細部点	P² P² -125-4-A	-215076 261	19701 234		P² 12-1
都市部基本細部点	D² D² -44-4-A	-214902 007	20453 283		D² 54-3
都市部基本細部点	D² D² -417-1-A	-214846 447	20663 343		D² 55-1
都市部基本細部点	10A80-A	-214953 031	18832 983		C² 54-4
都市部基本細部点	P² D² -12-1-A	-215068 357	19804 989		P² 12-2