業務名：平成 27 年度三重県南伊勢町都市部官民境界基本調査業務

（その１）

実施地区：三重県度会郡南伊勢町五ヶ所浦及び飯満地内

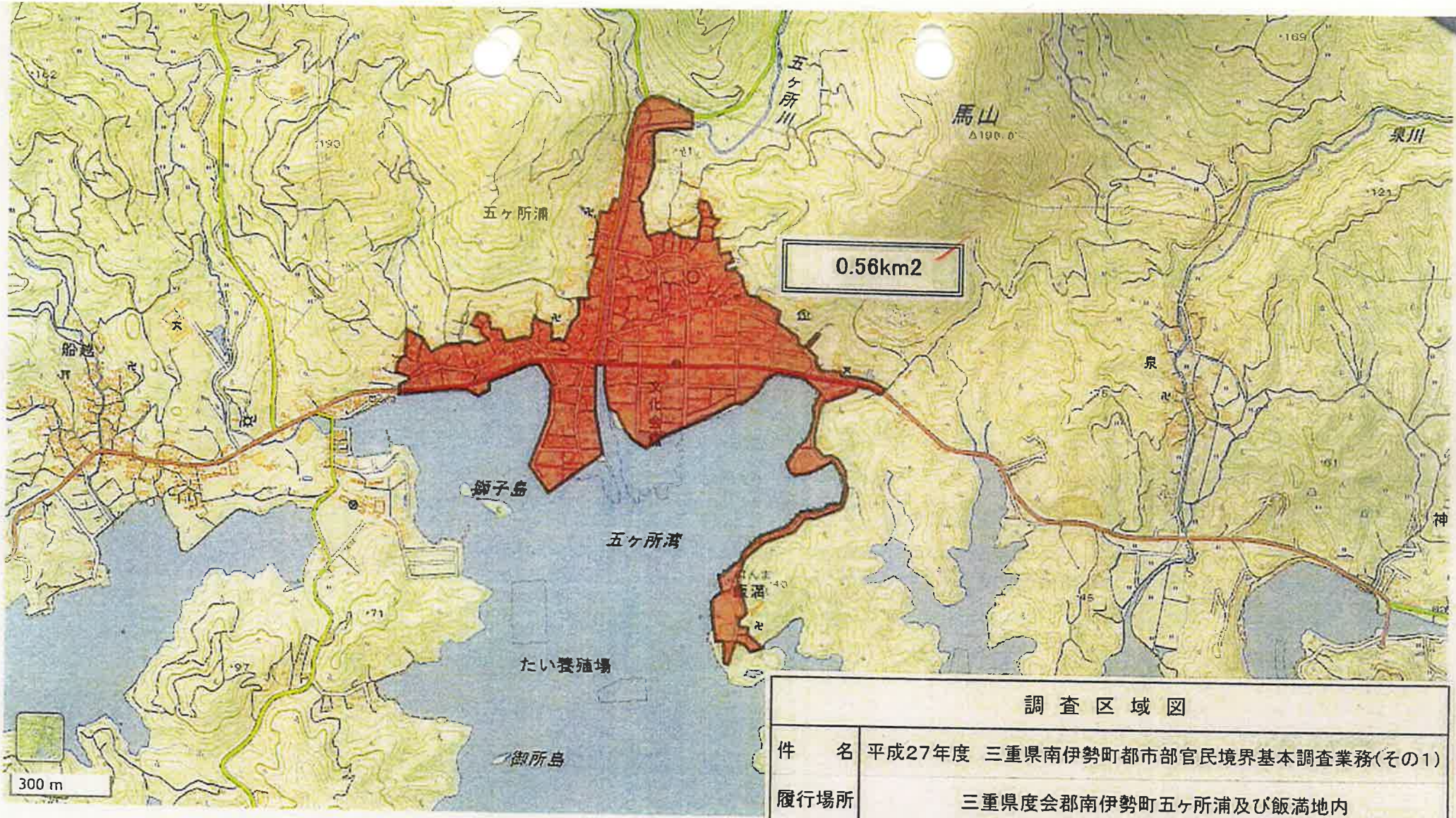

調 査 区 域 図	
件　　名	平成27年度　三重県南伊勢町都市部官民境界基本調査業務(その1)
履行場所	三重県度会郡南伊勢町五ヶ所浦及び飯満地内

平成27年度　三重県南伊勢町（その1）
都市部官民境界基本三角点網図

D⁴　E⁴　F⁴

0636
度会

約10.7km

E⁴1

F⁴1

△ Ⅲ奥谷

1105
磯部

約9.0km

Q⁴1

Q⁴2

約5.2km

1149
南伊勢

P⁴1
(H27.3認証)

N⁴1
(H27.3認証)

P⁴2
(H27.3認証)

P⁴5

N⁴3
(H27.3認証)

P⁴3
(H27.3認証)

P⁴4
(H27.3認証)

A⁵1
(H27.3認証)

A⁵2
(H27.3認証)

-182.50

-183.75

+63.00

+64.75

N⁴ Z⁴　P⁴ A⁵　Q⁴ B⁵

1:10000

	凡　例
◇	電子基準点
△	基本三角点
▼	都市部官民境界基本三角点（認証済み）
▽	GNSSによる都市部官民境界基本三角点
視通あり	═══▶
視通なし	- - - -
調査範囲	———
採用区画	新区画

都市部官民境界基本三角点網図	
調査区域名	平成27年度　三重県南伊勢町（その1）
縮　尺	1：10000
実行機関名	新和技術コンサルタント株式会社

平成27年度　三重県南伊勢町（その1）
都市部官民境界基本三角点平均図(GNSS法)

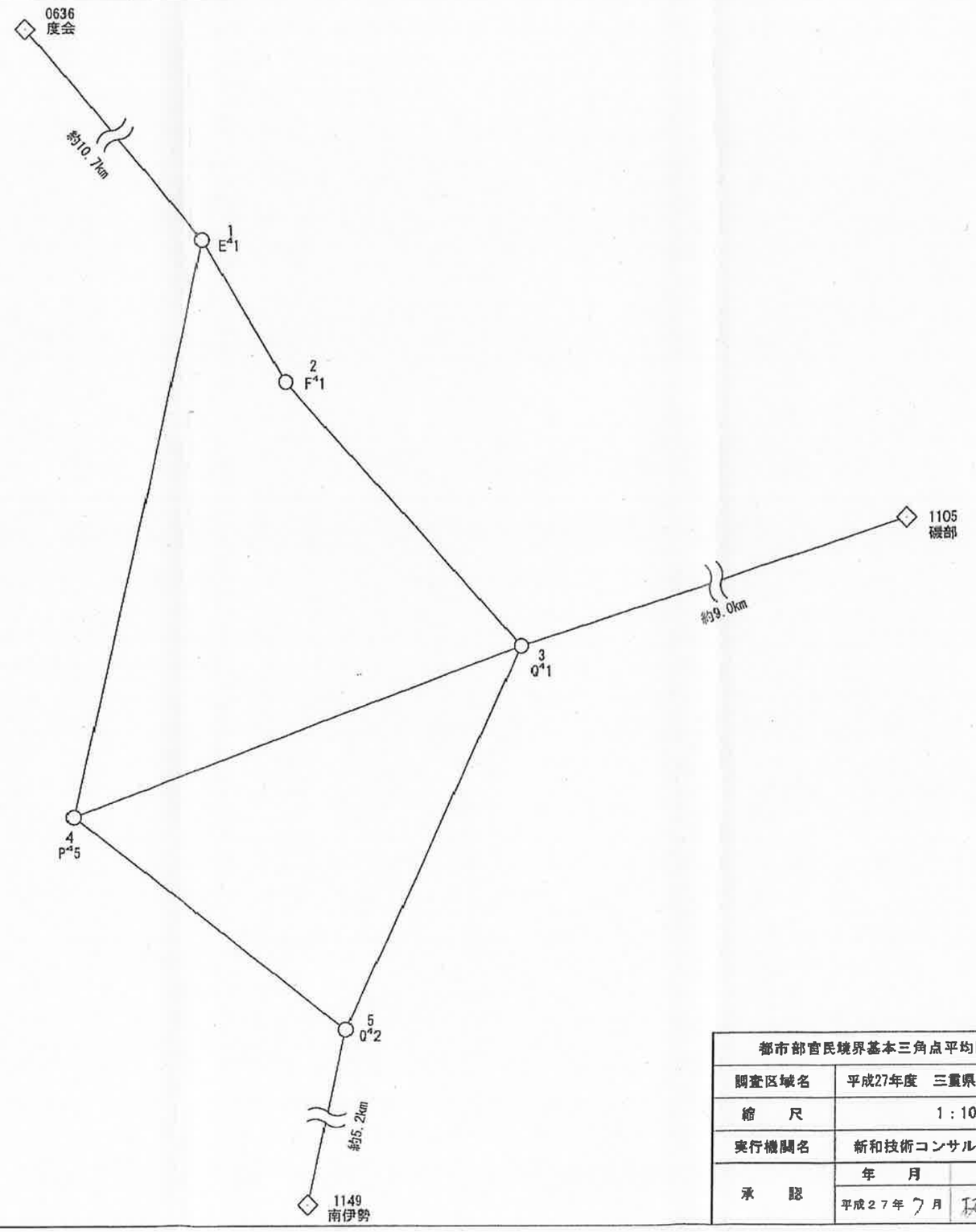

都市部官民境界基本三角点平均図(GNSS法)		
調査区域名	平成27年度　三重県南伊勢町（その1）	
縮　尺	1：10000	
実行機関名	新和技術コンサルタント株式会社	
承　認	年　月	氏　名
	平成27年7月	石垣正明 印

都市部官民境界基本三角点選点手簿

測点名	$E^4$1	標識	金属標	次数	1
所在地		三重県度会郡南伊勢町五ケ所浦2008番地先			
現況地目		公衆用道路			
所有者 管理者		三重県			
連絡先		三重県　伊勢建設事務所　管理課			
埋標日		平成27年　7月18日			
実施機関		新和技術コンサルタント　株式会社			

略　図	経 路 図
	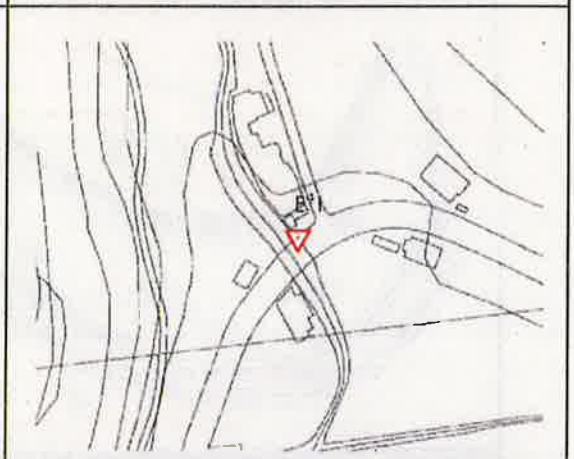

近　景	遠　景
	

作成者	平成27年　7月28日	作成者	松本　秀和	点検者	東田　幸一郎

都市部官民境界基本三角点選点手簿

測点名	P4 5	標識	金属標	次数	1
所在地	三重県度会郡南伊勢町五ケ所浦988番地先				
現況地目	公衆用道路				
所有者 管理者	三重県				
連絡先	三重県　伊勢建設事務所　管理課				
埋標日	平成27年　7月23日				
実施機関	新和技術コンサルタント　株式会社				

略　図

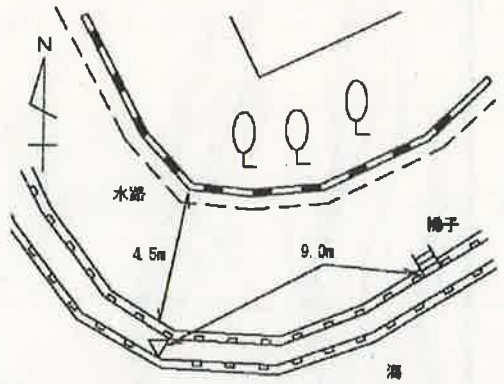

経 路 図

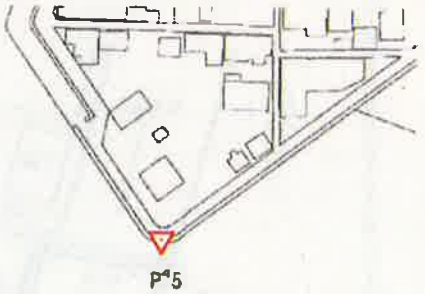

近　景



遠　景



作成者	平成27年　7月28日	作成者	松本　秀和	点検者	東田　幸一郎

都市部官民境界基本三角点選点手簿

測点名	$Q^4$1	標識	金属標	次数	1
所在地	三重県度会郡南伊勢町五ケ所浦3755番地先				
現況地目	公衆用道路				
所有者 管理者	三重県				
連絡先	三重県　伊勢建設事務所　管理課				
埋標日	平成27年　7月18日				
実施機関	新和技術コンサルタント　株式会社				

略　図

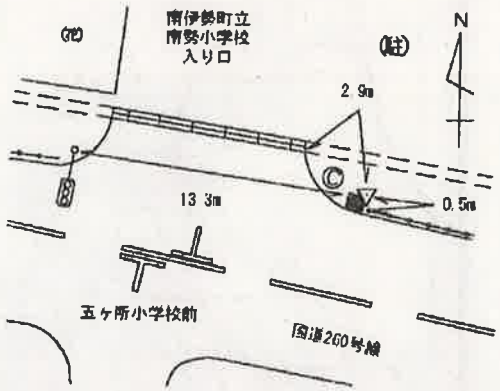

経 路 図



近　景



遠　景



作成者	平成27年　7月28日	作成者	松本　秀和	点検者	東田　幸一郎

都市部官民境界基本三角点選点手簿

測点名	F41	標識	金属標	次数	1
所在地		三重県度会郡南伊勢町五ケ所浦2682番地先			
現況地目		公衆用道路			
所有者 管理者		南伊勢町			
連絡先		南伊勢町　建設課			
埋標日		平成27年　7月10日			
実施機関		新和技術コンサルタント　株式会社			

略　図

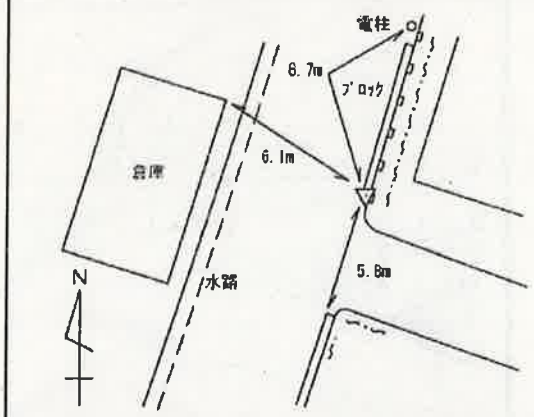

経路図



近　景



遠　景



作成者	平成27年　7月28日	作成者	松本　秀和	点検者	東田　幸一郎

都市部官民境界基本三角点選点手簿

測点名	Q⁴2	標識	金属標	次数	1
所在地	三重県度会郡南伊勢町飯満176番地先				
現況地目	公衆用道路				
~~所有者~~ 管理者	南伊勢町				
連絡先	南伊勢町　建設課				
埋標日	平成27年　7月10日				
実施機関	新和技術コンサルタント　株式会社				

略　図

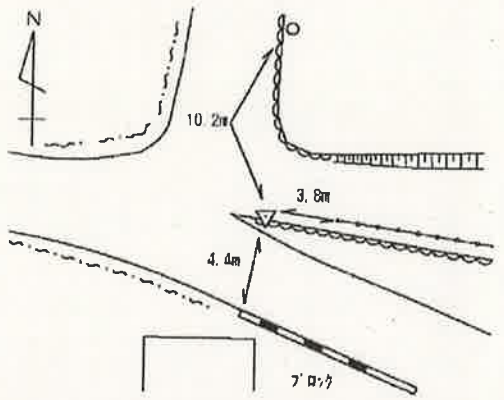

経路図



近　景



遠　景



作成者	平成27年　7月28日	作成者	松本　秀和	点検者	東田　幸一郎

平成27年度　三重県南伊勢町（その1）
都市部官民境界基本多角点網図
兼都市部官民境界基本細部点配置図

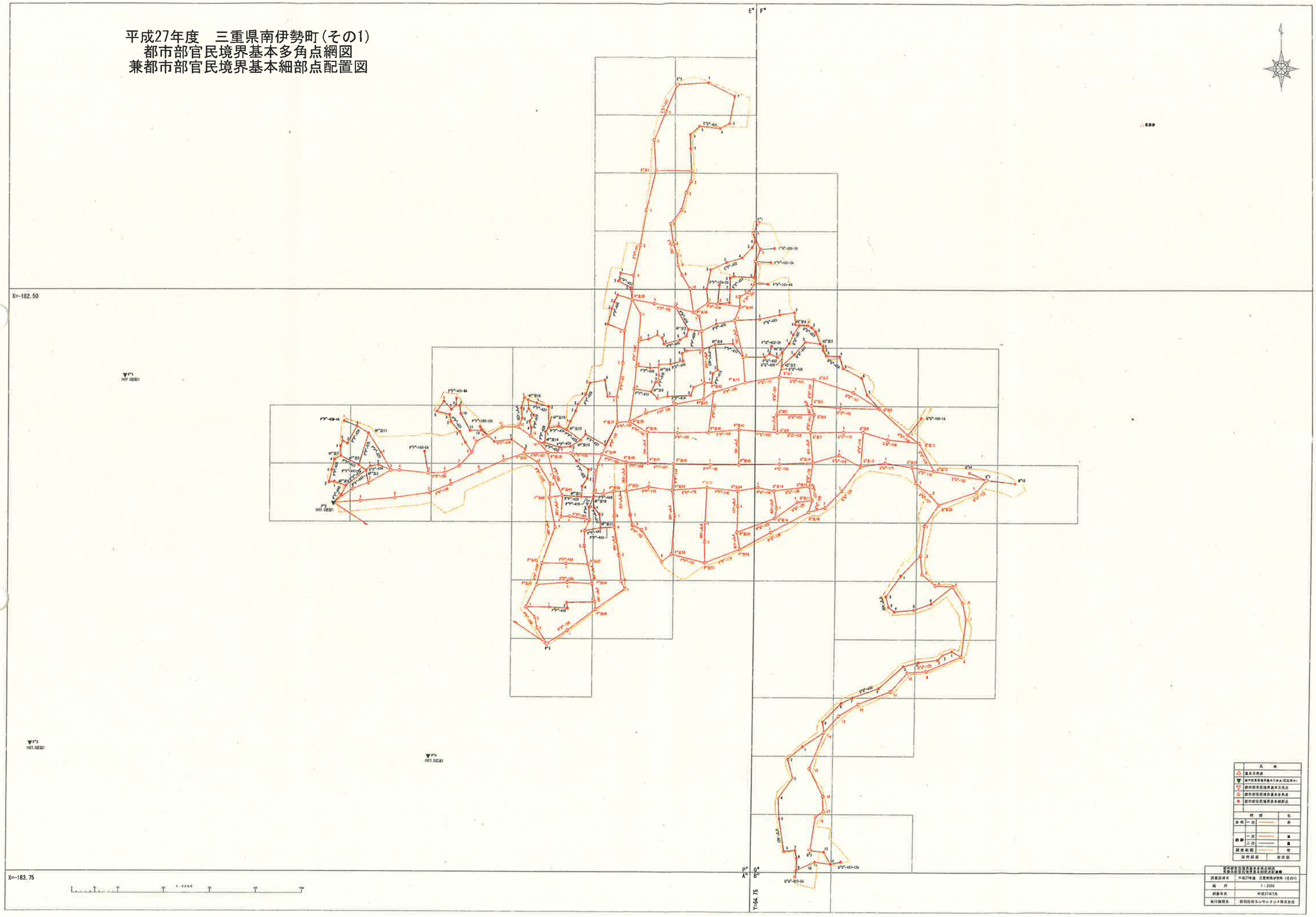

平成27年度　三重県南伊勢町(その1)
都市部官民境界基本多角点平均図(TS法)

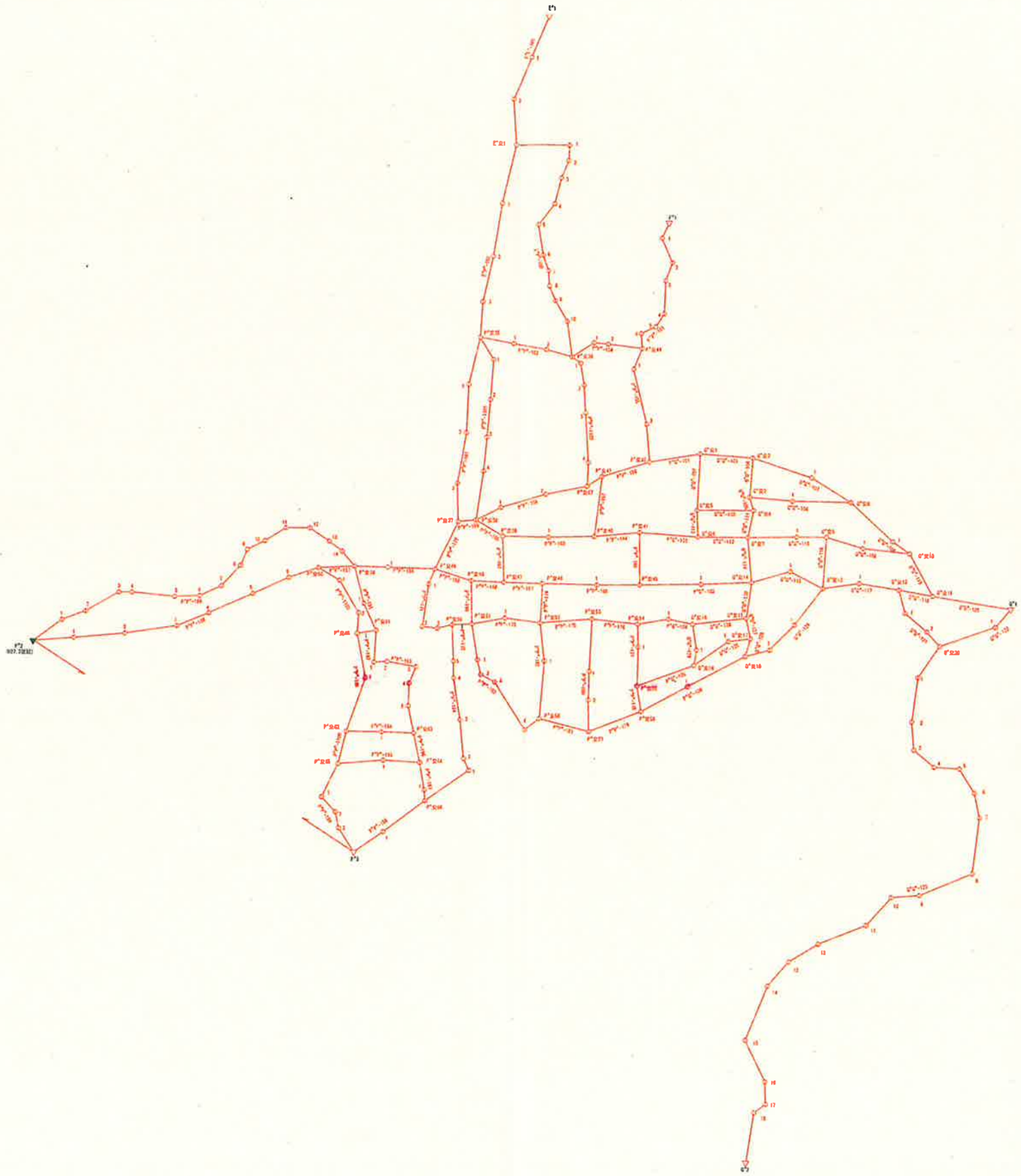

	凡例
△	基本三角点
▼	都市部官民境界基本三角点(世界測地系)
▽	都市部官民境界基本三角点
○	都市部官民境界基本多角点

	規格		色
多角	一次	———	赤
調査期間		———	緑
調査図表		財団法	

都市部官民境界基本多角点平均図(TS法)

調査区域名	平成27年度　三重県南伊勢町(その1)
縮尺	1：2500
実行機関名	新潟技術コンサルタント株式会社

都市部官民境界基本多角点選点手簿

図郭番号	E⁴45-1
精度区分	甲２

凡　例		
△	公共基準点	
▽	都市部官民境界基本三角点	
①	都市部官民境界基本多角点	
路線		色
基本多角点		
一次	———	赤

要図

N

SC=1：2000

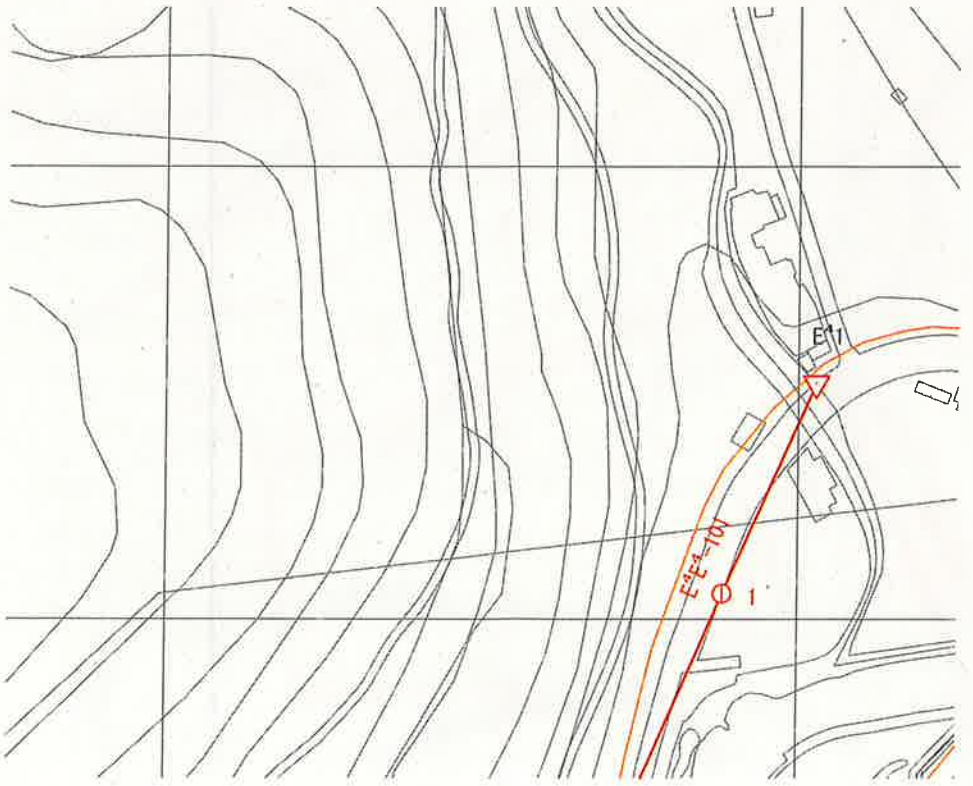

都市部官民境界基本多角点選点手簿

図郭番号	E⁴45-2
精度区分	甲２

凡　例		
△	公共基準点	
▽	都市部官民境界基本三角点	
ⓘ	都市部官民境界基本多角点	
路線		色
基本多角点		
一次	———	赤

要図
N

SC=1：2000



都市部官民境界基本多角点選点手簿

図郭番号	E⁴45-3
精度区分	甲２

凡　例		
△	公共基準点	
▽	都市部官民境界基本三角点	
①	都市部官民境界基本多角点	
路　線		色
基本多角点		
一次	———	赤

要図

N

SC=1：2000

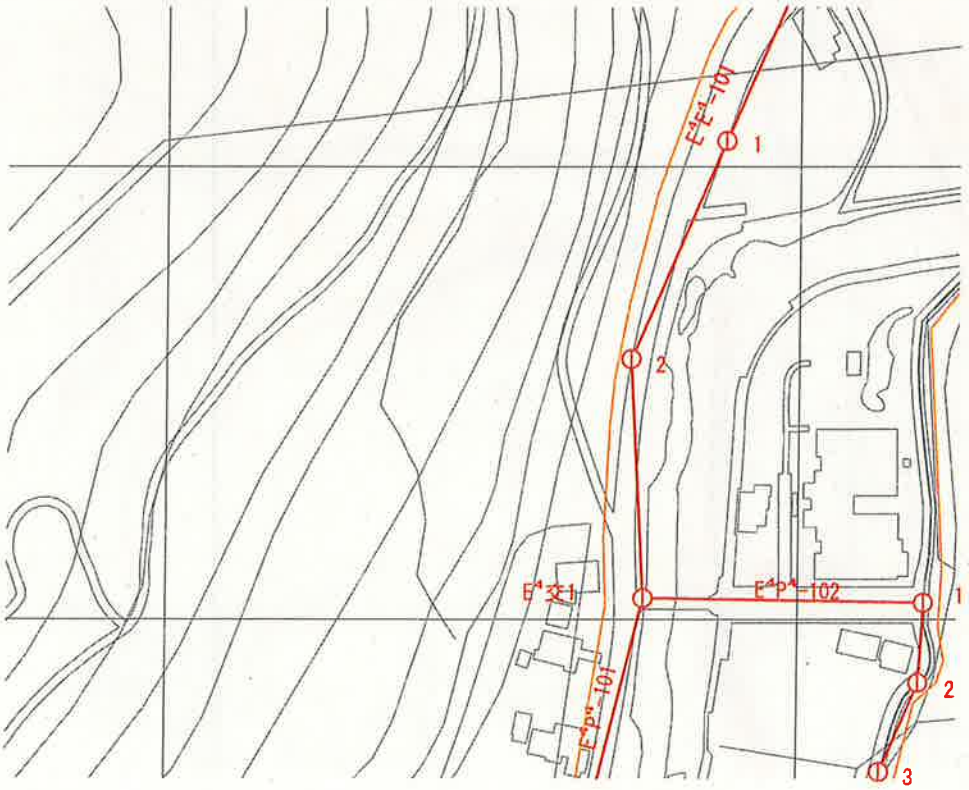

都市部官民境界基本多角点選点手簿

図郭番号	E⁴45-4
精度区分	甲２

凡　例	
△	公共基準点
▽	都市部官民境界基本三角点
①	都市部官民境界基本多角点
路　線	色
基本多角点	
一次	赤

要図

N

SC=1：2000

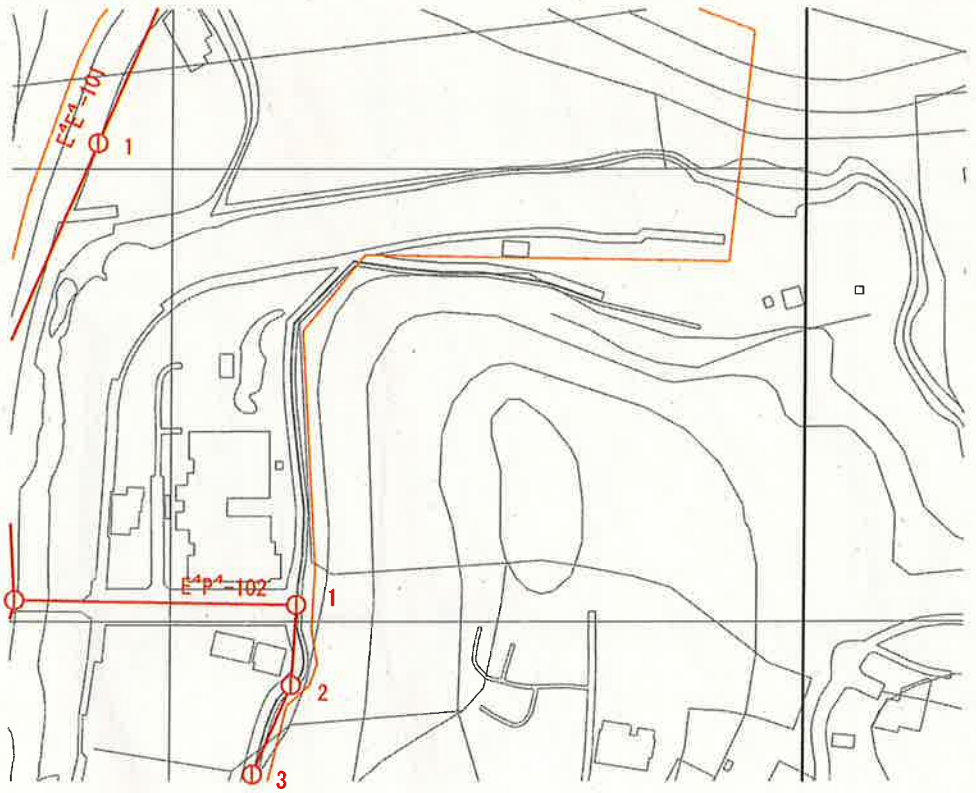

都市部官民境界基本多角点選点手簿

図郭番号	$E^4$55-1
精度区分	甲２

凡　例		
△	公共基準点	
▽	都市部官民境界基本三角点	
①	都市部官民境界基本多角点	
路　線		色
基本多角点		
一次	———	赤

要図
N

SC=1：2000

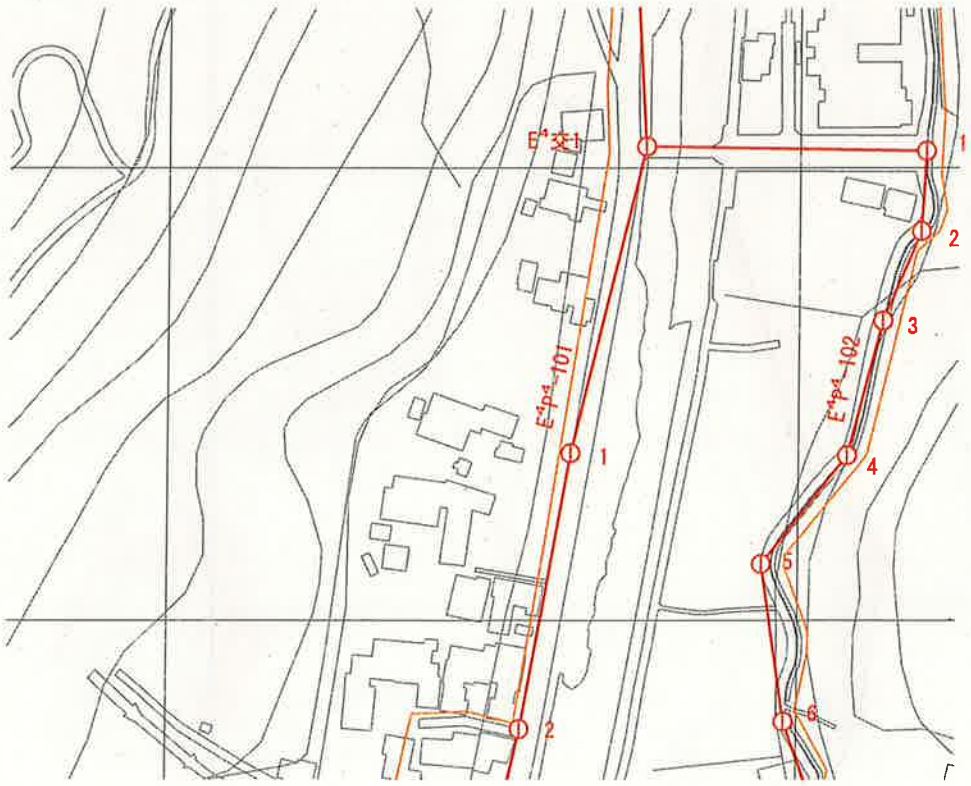

都市部官民境界基本多角点選点手簿

図郭番号	E⁴55-2
精度区分	甲２

凡　例		
△	公共基準点	
▽	都市部官民境界基本三角点	
①	都市部官民境界基本多角点	
路　線		色
基本多角点		
一次	———	赤

要図

N

SC=1：2000



都市部官民境界基本多角点選点手簿

図郭番号	F⁴51-1
精度区分	甲２

凡　例		
△	公共基準点	
▽	都市部官民境界基本三角点	
①	都市部官民境界基本多角点	
路線		色
基本多角点		
一次	———	赤

要図
N

SC=1：2000



都市部官民境界基本多角点選点手簿

図郭番号	$E^4$55-3
精度区分	甲２

凡　例		
△	公共基準点	
▽	都市部官民境界基本三角点	
⊙	都市部官民境界基本多角点	
路　線		色
基本多角点		
一次	———	赤

要図
N

SC=1：2000



都市部官民境界基本多角点選点手簿

図郭番号	$E^4$55-4
精度区分	甲２

凡　例	
△	公共基準点
▽	都市部官民境界基本三角点
ⓘ	都市部官民境界基本多角点

路線		色
基本多角点		
一次	———	赤

要図
N

SC=1：2000

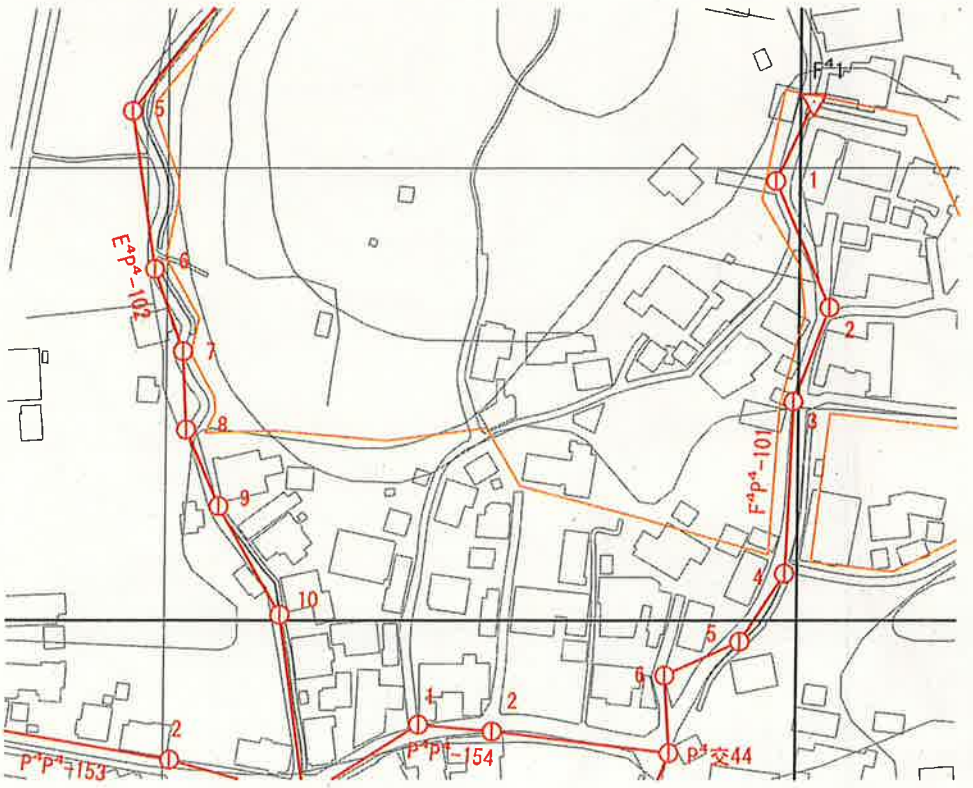

都市部官民境界基本多角点選点手簿

図郭番号	F^{4}51-3
精度区分	甲２

凡　例		
△	公共基準点	
▽	都市部官民境界基本三角点	
⊙	都市部官民境界基本多角点	
路　線		色
基本多角点		
一次	———	赤

要図
N

SC=1：2000

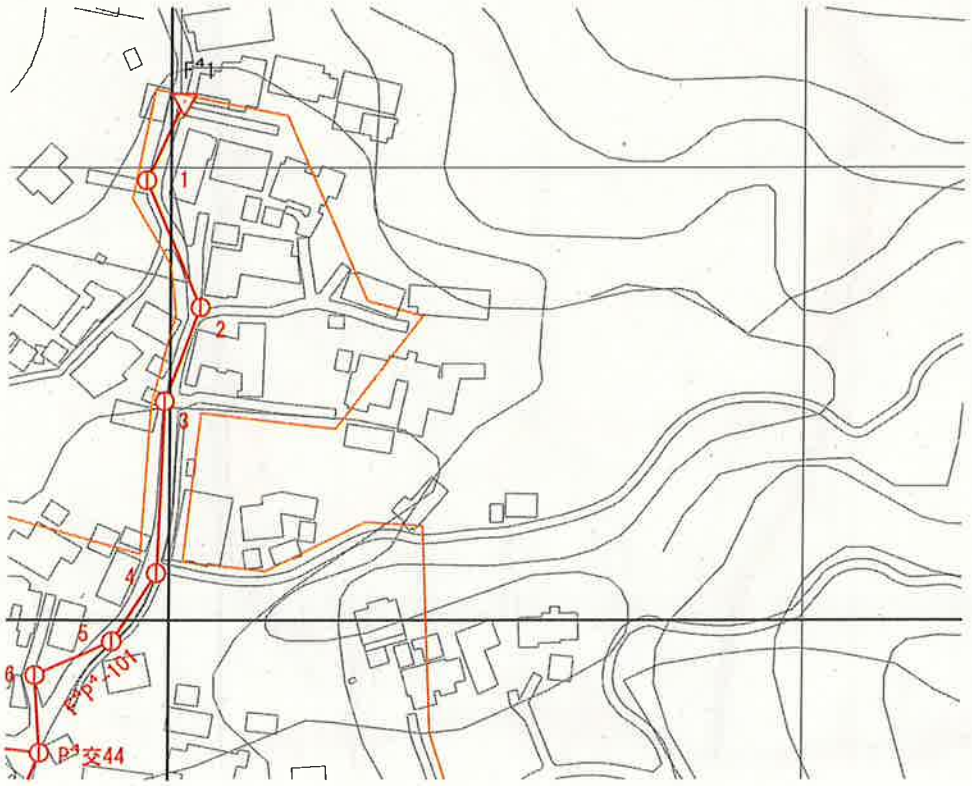

都市部官民境界基本多角点選点手簿

図郭番号	P⁴15-1
精度区分	甲２

凡　例		
△	公共基準点	
▽	都市部官民境界基本三角点	
⊕	都市部官民境界基本多角点	
路　線		色
基本多角点		
一次	———	赤

要図
N

SC=1：2000

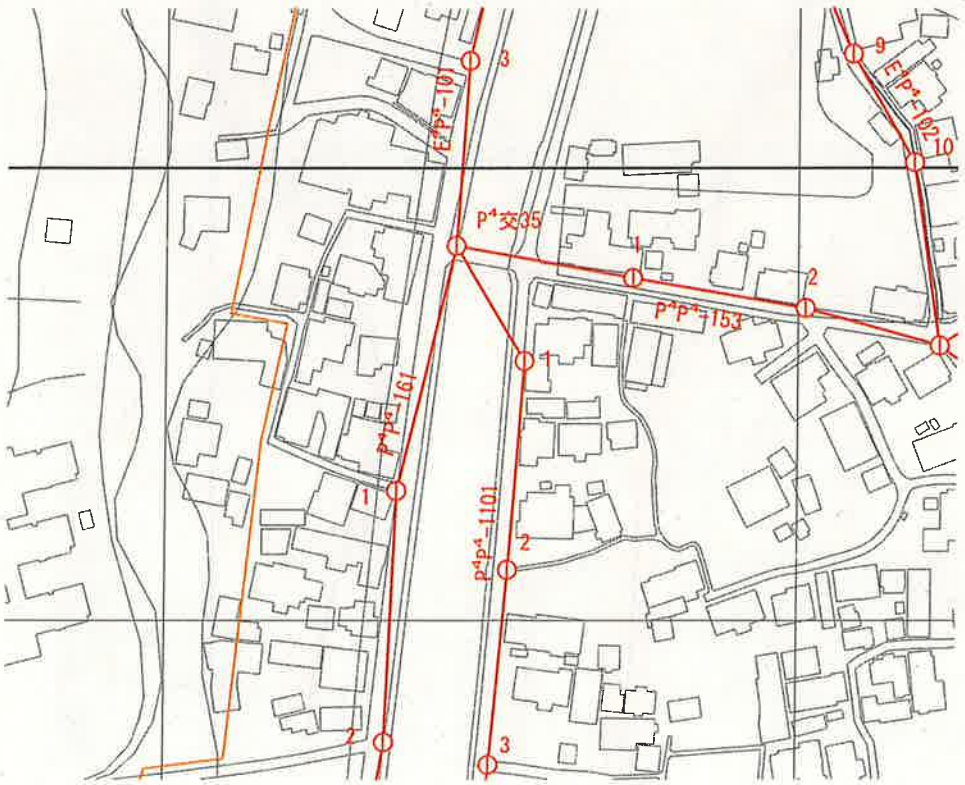

都市部官民境界基本多角点選点手簿

図郭番号	P⁴15-2
精度区分	甲２

凡　例	
△	公共基準点
▽	都市部官民境界基本三角点
⊙	都市部官民境界基本多角点
路　線	色
基本多角点	
一次	赤

要図

N

SC=1：2000

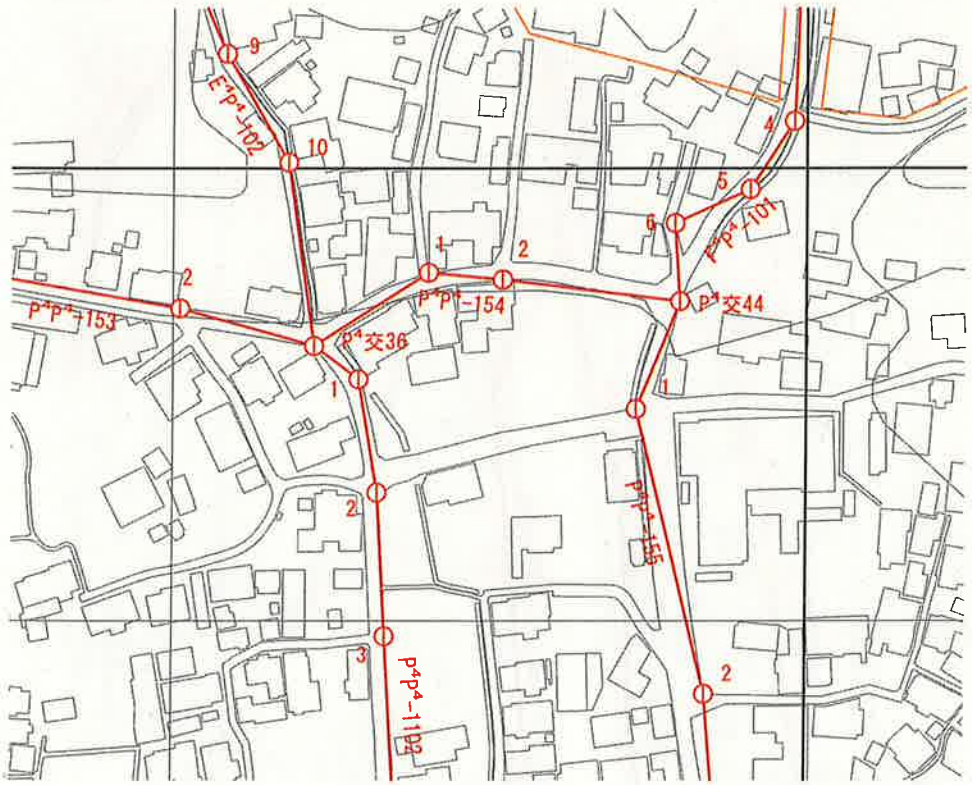

都市部官民境界基本多角点選点手簿

図郭番号	$P^4$15-3
精度区分	甲２

凡　例		
△	公共基準点	
▽	都市部官民境界基本三角点	
ⓘ	都市部官民境界基本多角点	
路　線		色
基本多角点		
一次	———	赤

要図

N

SC=1：2000

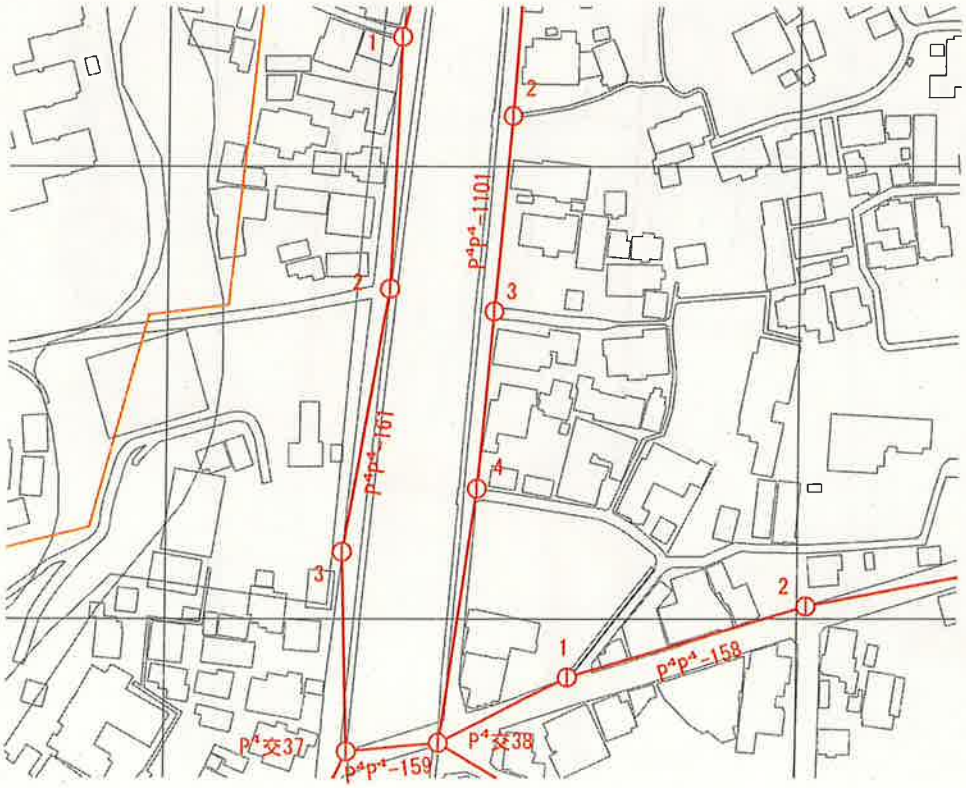

都市部官民境界基本多角点選点手簿

図郭番号	P⁴15-4
精度区分	甲２

凡　例		
△	公共基準点	
▽	都市部官民境界基本三角点	
①	都市部官民境界基本多角点	
路　線		色
基本多角点		
一次	———	赤

要図

N

SC=1：2000

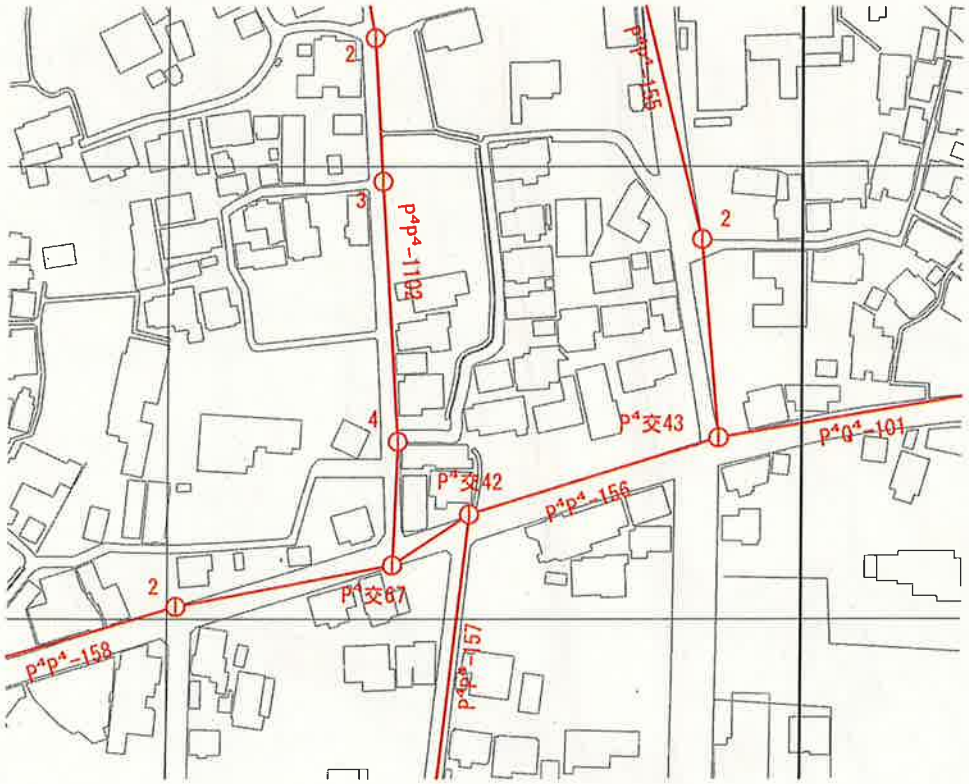

都市部官民境界基本多角点選点手簿

図郭番号	$Q^4$11-3
精度区分	甲２

凡　例		
△	公共基準点	
▽	都市部官民境界基本三角点	
ⓘ	都市部官民境界基本多角点	
路　線		色
基本多角点		
一次	———	赤

要図
N

SC=1：2000

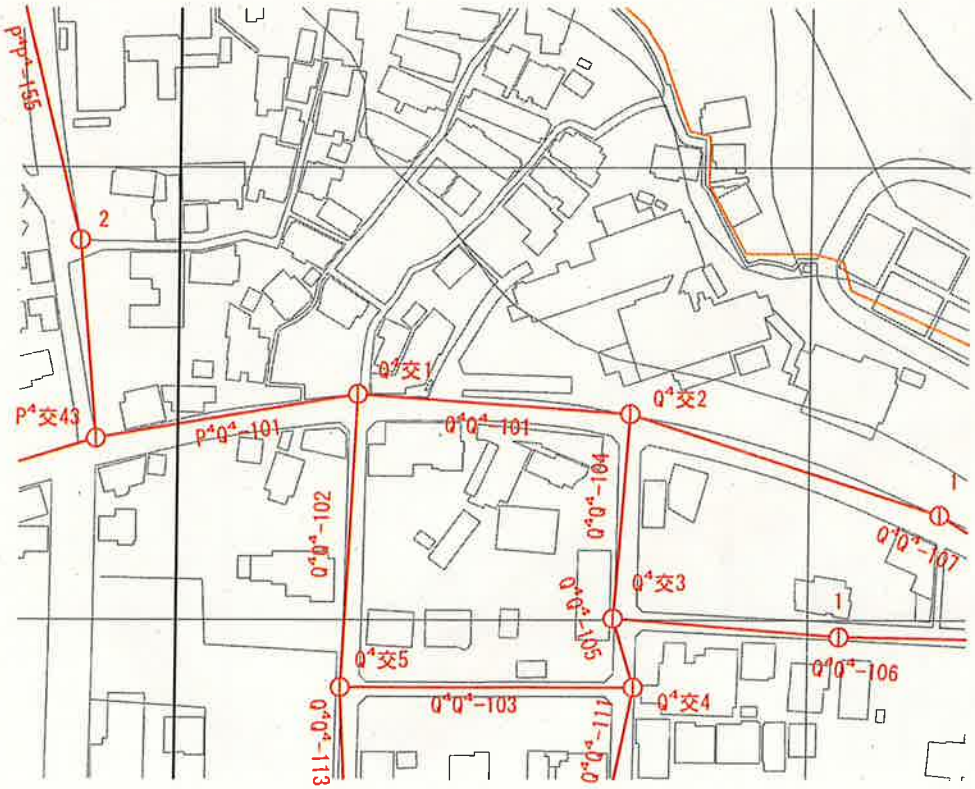

都市部官民境界基本多角点選点手簿

図郭番号	Q⁴11-4
精度区分	甲２

凡　例		
△	公共基準点	
▽	都市部官民境界基本三角点	
①	都市部官民境界基本多角点	
路　線		色
基本多角点		
一次	———	赤

要図

N

SC=1：2000

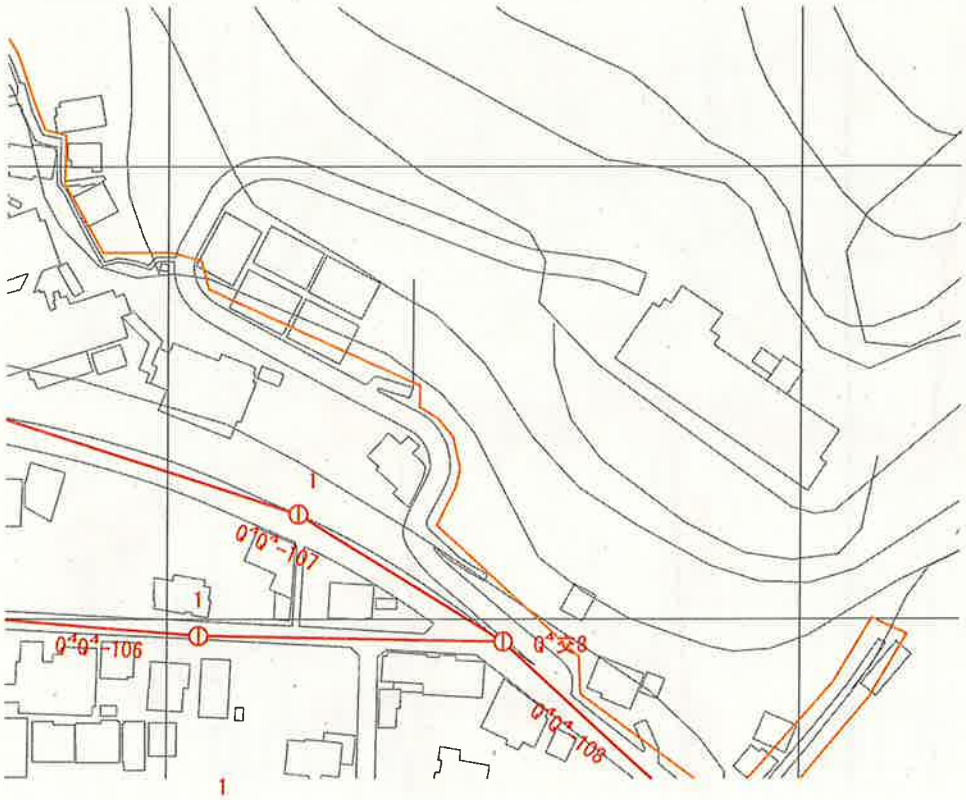

都市部官民境界基本多角点選点手簿

図郭番号	P⁴24-1
精度区分	甲２

凡　例		
△	公共基準点	
▽	都市部官民境界基本三角点	
ⓘ	都市部官民境界基本多角点	
路線		色
基本多角点		
一次	———	赤

要図
N

SC=1：2000

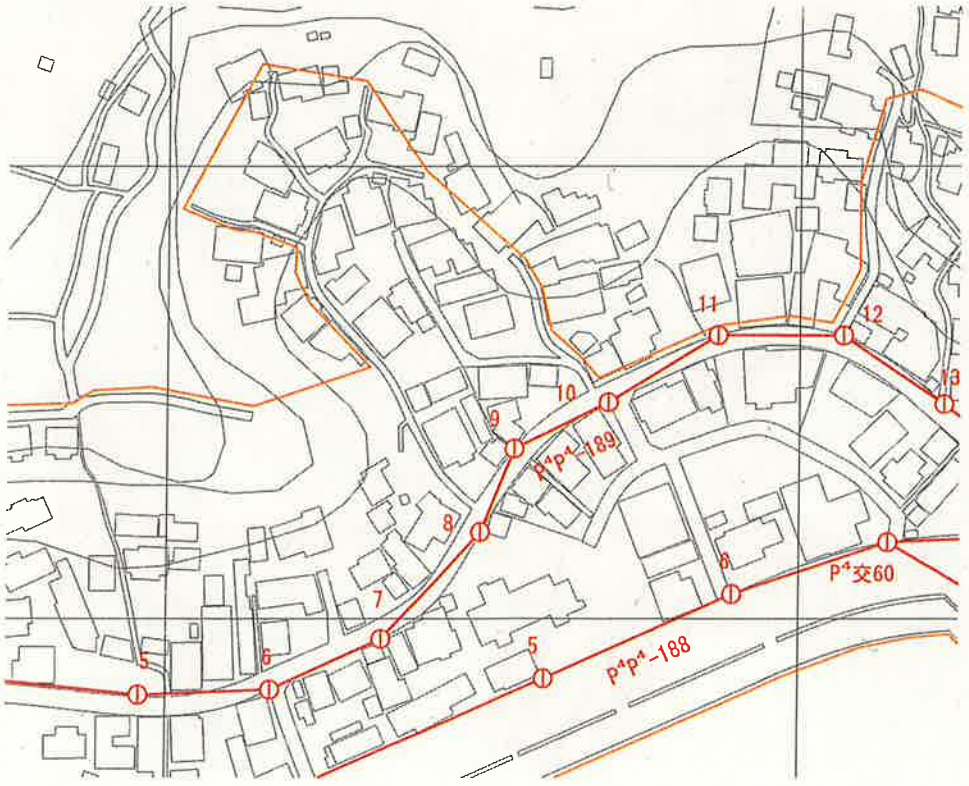

都市部官民境界基本多角点選点手簿

図郭番号	P⁴24-2
精度区分	甲２

凡　例		
△	公共基準点	
▽	都市部官民境界基本三角点	
⊙	都市部官民境界基本多角点	
路　線		色
基本多角点		
一次	———	赤

要図
N

SC=1：2000

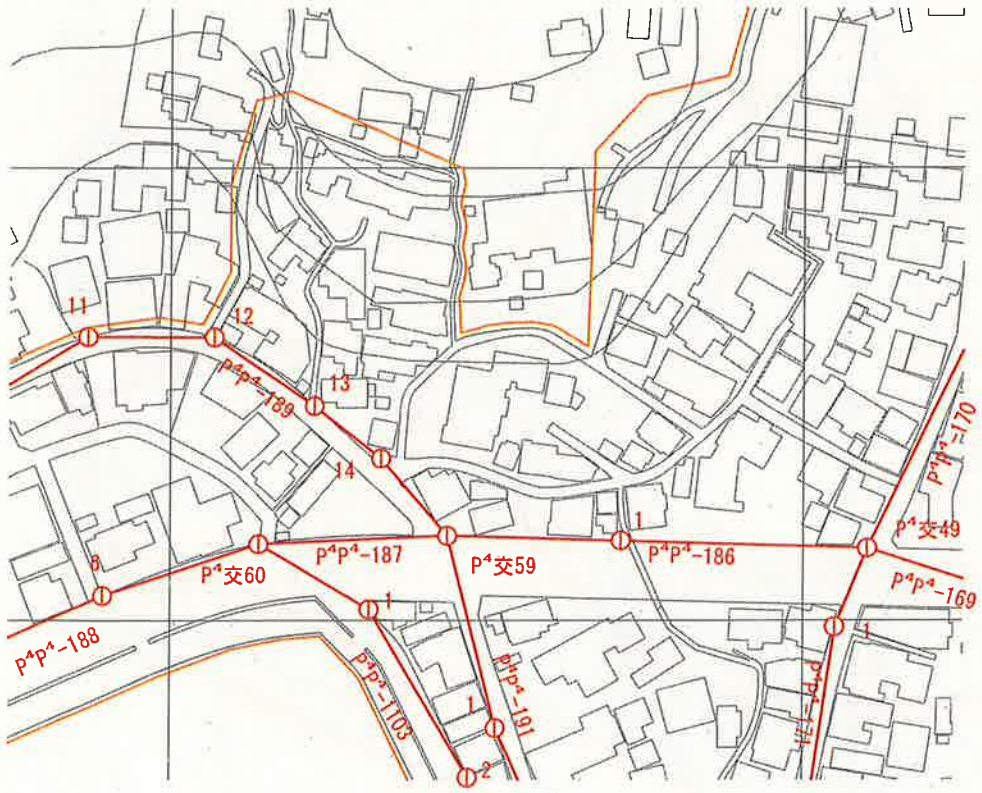

都市部官民境界基本多角点選点手簿

図郭番号	P⁴25-1
精度区分	甲２

凡　　例		
△	公共基準点	
▽	都市部官民境界基本三角点	
①	都市部官民境界基本多角点	
路　　線		色
基本多角点		
一次	———	赤

要図
N

SC=1：2000

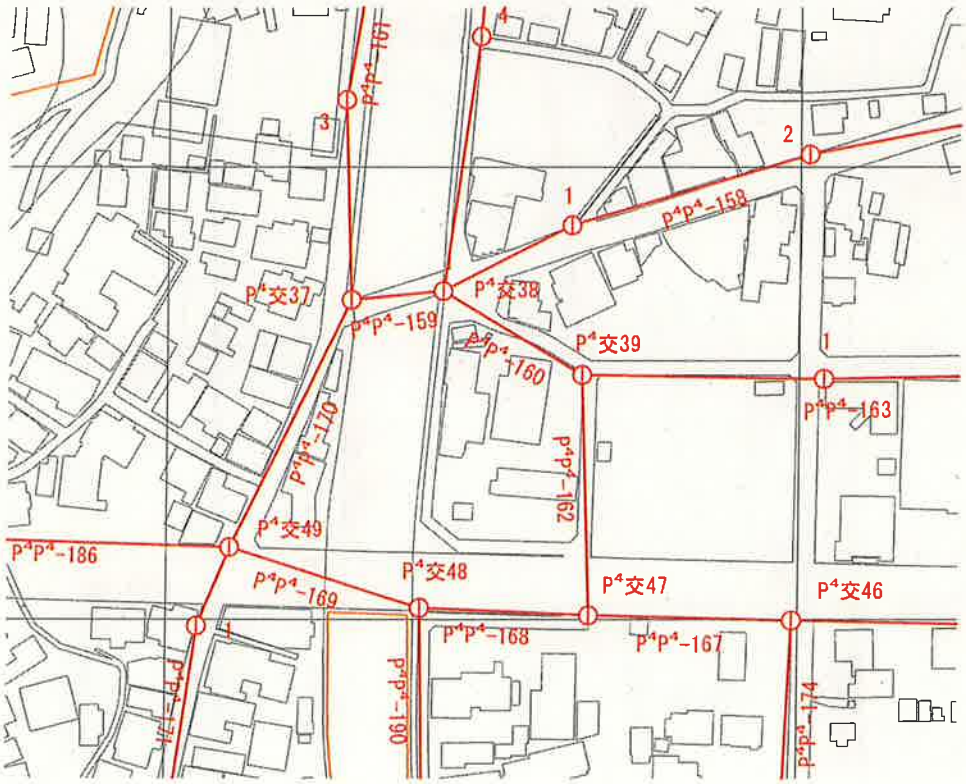

都市部官民境界基本多角点選点手簿

図郭番号	P⁴25-2
精度区分	甲２

凡　例		
△	公共基準点	
▽	都市部官民境界基本三角点	
①	都市部官民境界基本多角点	
路　線		色
基本多角点		
一次	———	赤

要図

N

SC=1：2000

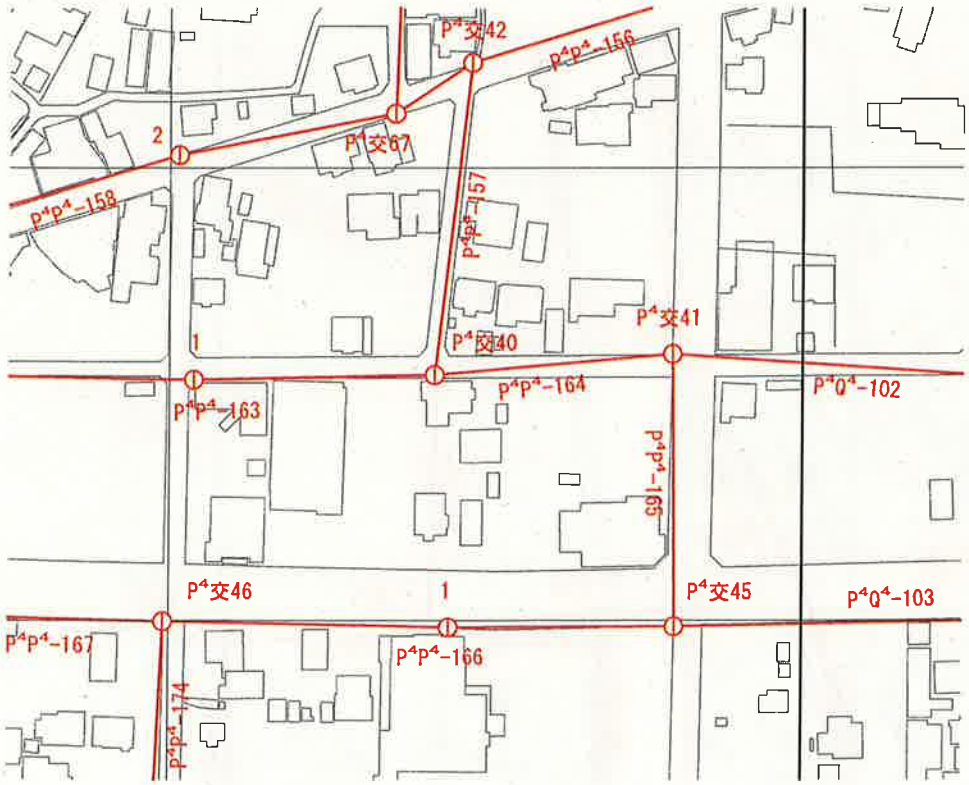

都市部官民境界基本多角点選点手簿

図郭番号	Q⁴21-1
精度区分	甲２

凡　例		
△	公共基準点	
▽	都市部官民境界基本三角点	
⊕	都市部官民境界基本多角点	
路　線		色
基本多角点		
一次	———	赤

要図
N

SC=1：2000

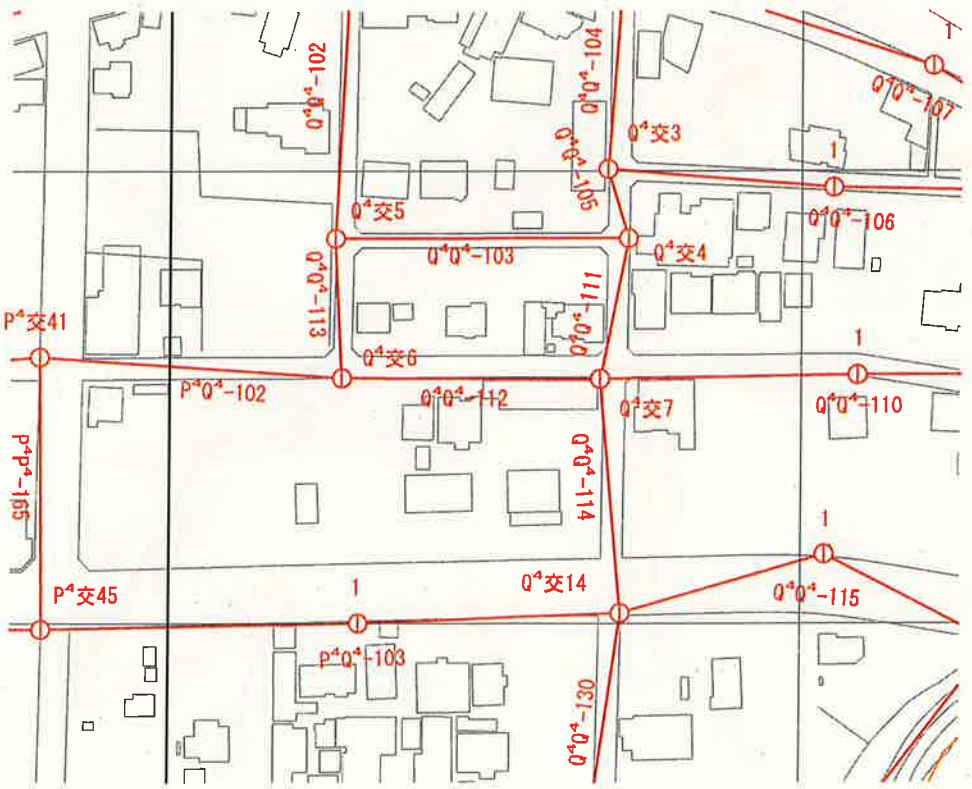

都市部官民境界基本多角点選点手簿

図郭番号	$Q^4$21-2
精度区分	甲２

凡　例		
△	公共基準点	
▽	都市部官民境界基本三角点	
⊕	都市部官民境界基本多角点	
路線		色
基本多角点		
一次	———	赤

要図

N

SC=1：2000

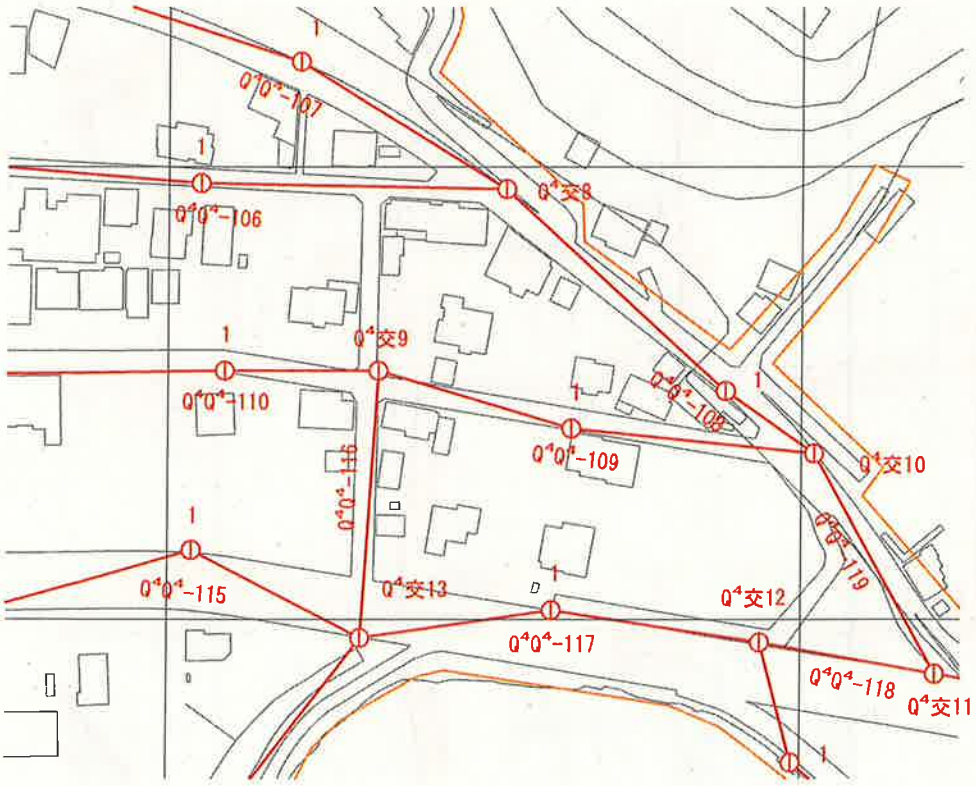

都市部官民境界基本多角点選点手簿

図郭番号	$Q^4$22-1
精度区分	甲２

凡　例		
△	公共基準点	
▽	都市部官民境界基本三角点	
ⓘ	都市部官民境界基本多角点	
路線		色
基本多角点		
一次	———	赤

要図

N

SC=1：2000

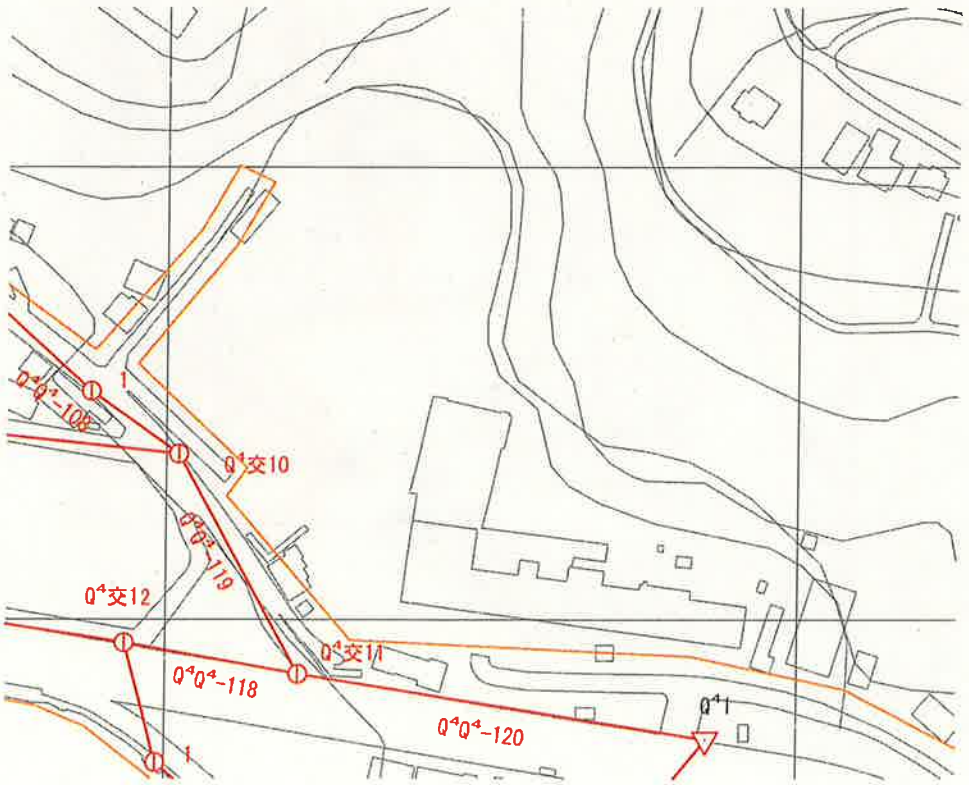

都市部官民境界基本多角点選点手簿

図郭番号	P⁴23-3
精度区分	甲２

凡　例		
△	公共基準点	
▽	都市部官民境界基本三角点	
⊙	都市部官民境界基本多角点	
路　線		色
基本多角点		
一次	———	赤

要図

N

SC=1：2000

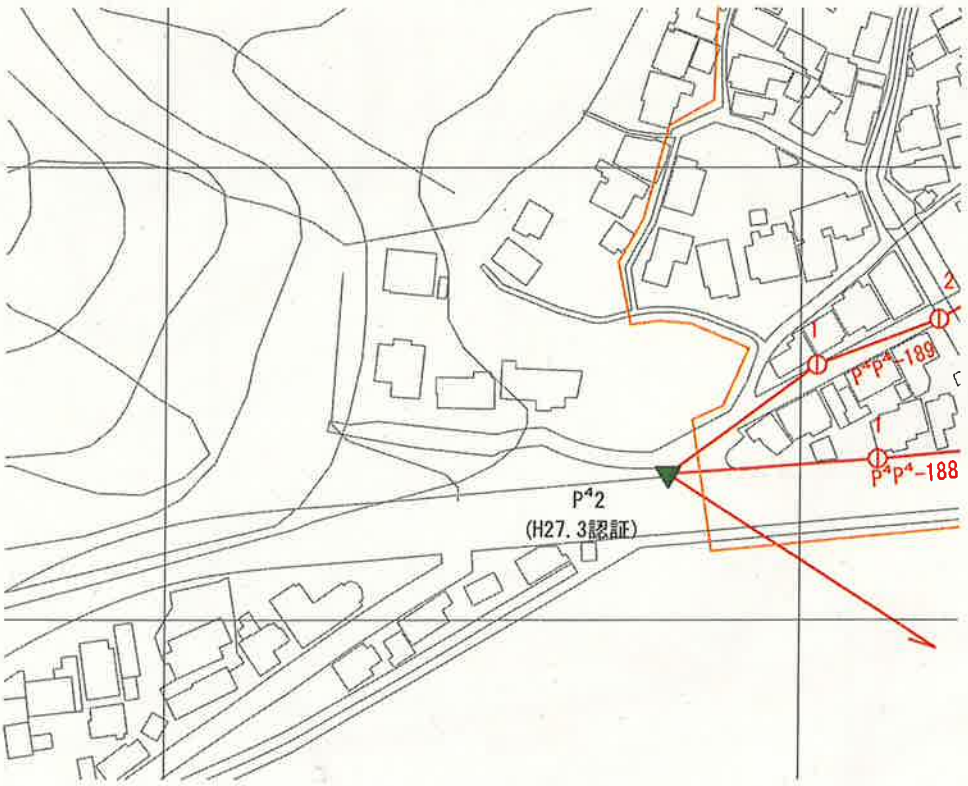

都市部官民境界基本多角点選点手簿

図郭番号	P⁴23-4
精度区分	甲２

凡　例		
△	公共基準点	
▽	都市部官民境界基本三角点	
⊕	都市部官民境界基本多角点	
路線		色
基本多角点		
一次	———	赤

要図
N

SC=1：2000

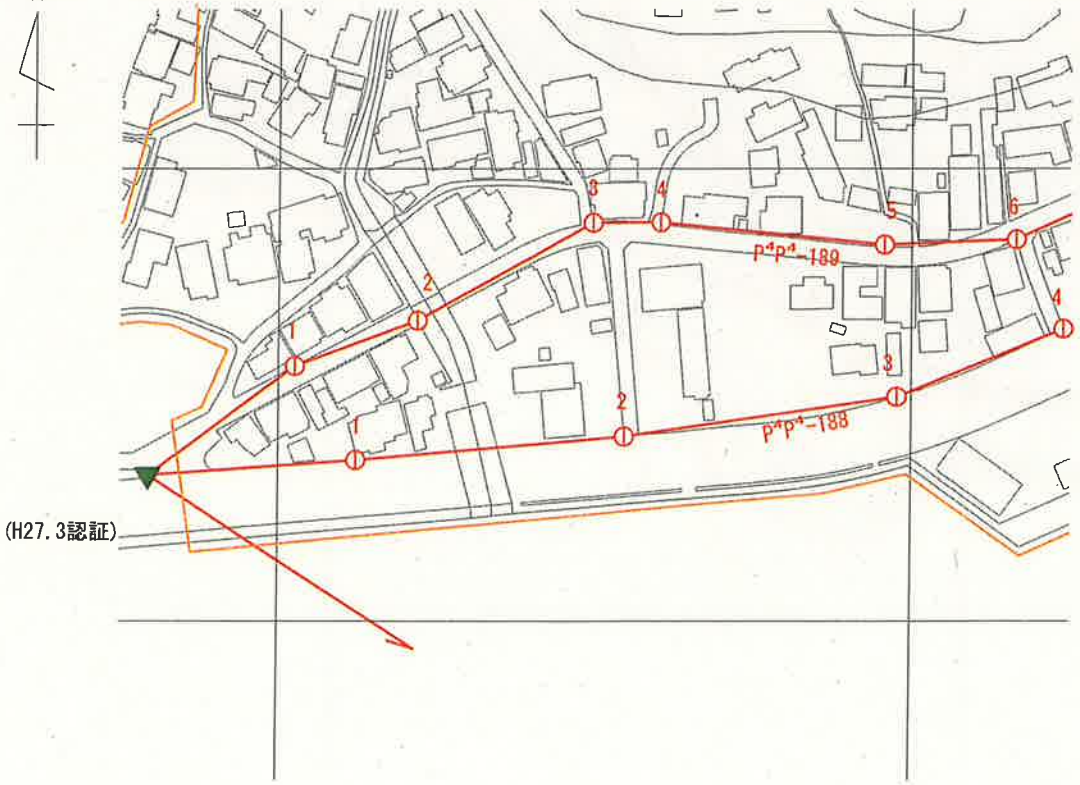

都市部官民境界基本多角点選点手簿

図郭番号	P⁴24-3
精度区分	甲２

凡　例		
△	公共基準点	
▽	都市部官民境界基本三角点	
⊙	都市部官民境界基本多角点	
路線		色
基本多角点		
一次	———	赤

要図
N

SC=1：2000

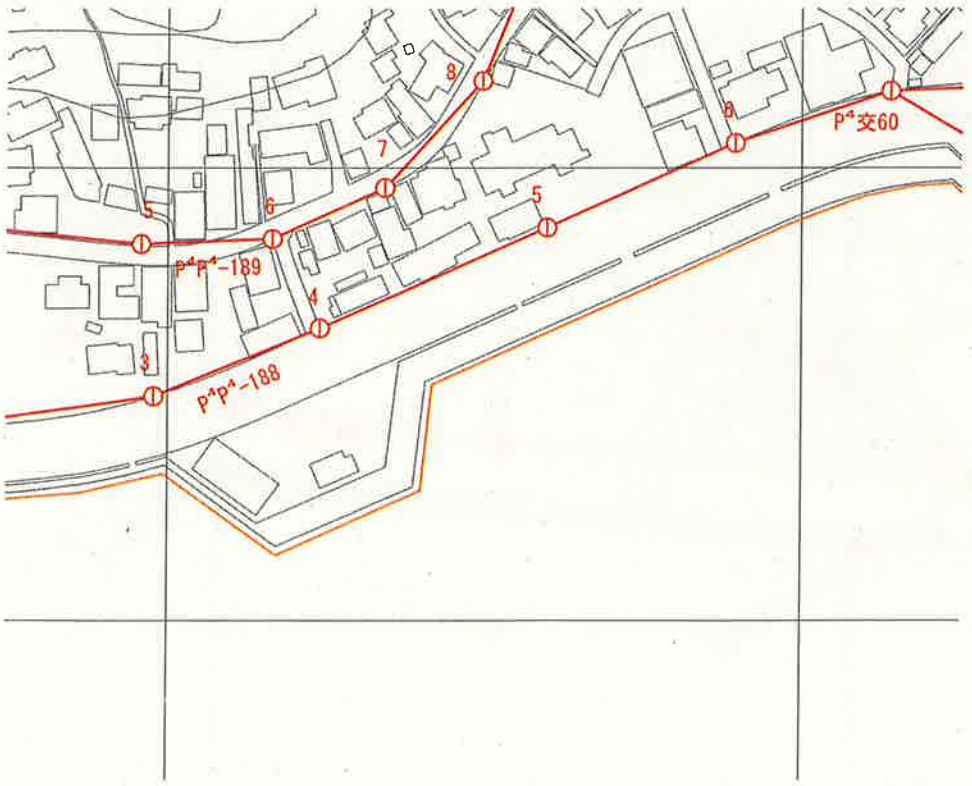

都市部官民境界基本多角点選点手簿

図郭番号	P⁴24-4
精度区分	甲２

凡　例		
△	公共基準点	
▽	都市部官民境界基本三角点	
◎	都市部官民境界基本多角点	
路　線		色
基本多角点		
一次	———	赤

要図

N

SC=1：2000

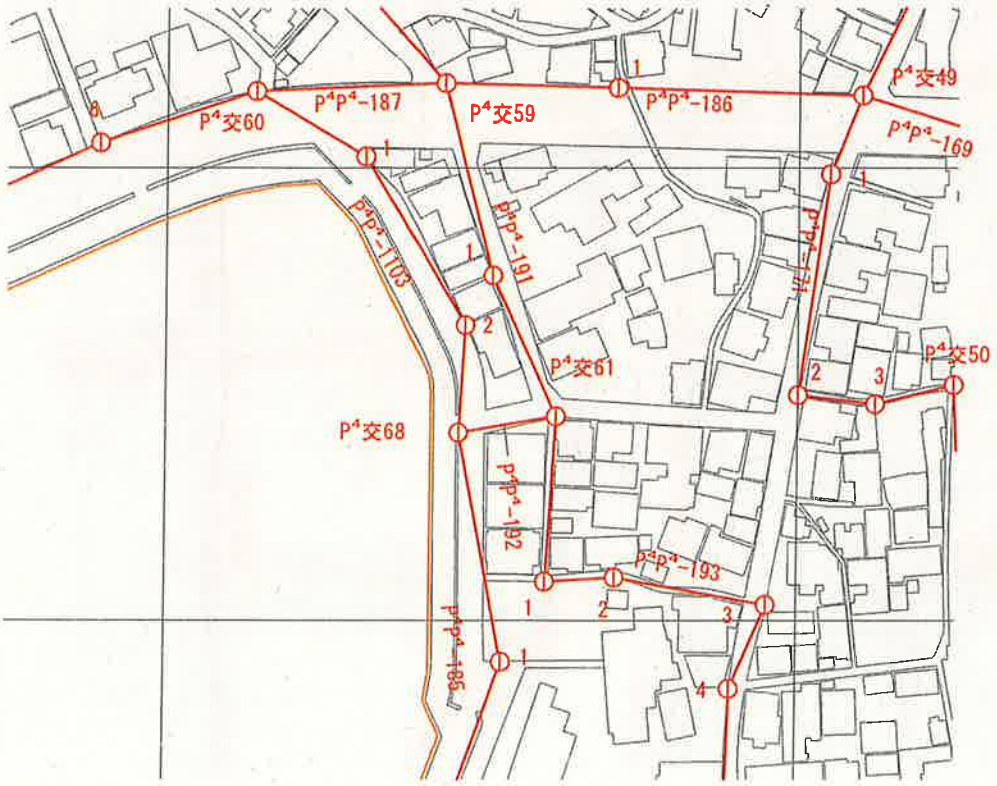

都市部官民境界基本多角点選点手簿

図郭番号	P⁴25-3
精度区分	甲２

凡　例		
△	公共基準点	
▽	都市部官民境界基本三角点	
⊙	都市部官民境界基本多角点	
路　線		色
基本多角点		
一次	———	赤

要図

N

SC=1：2000

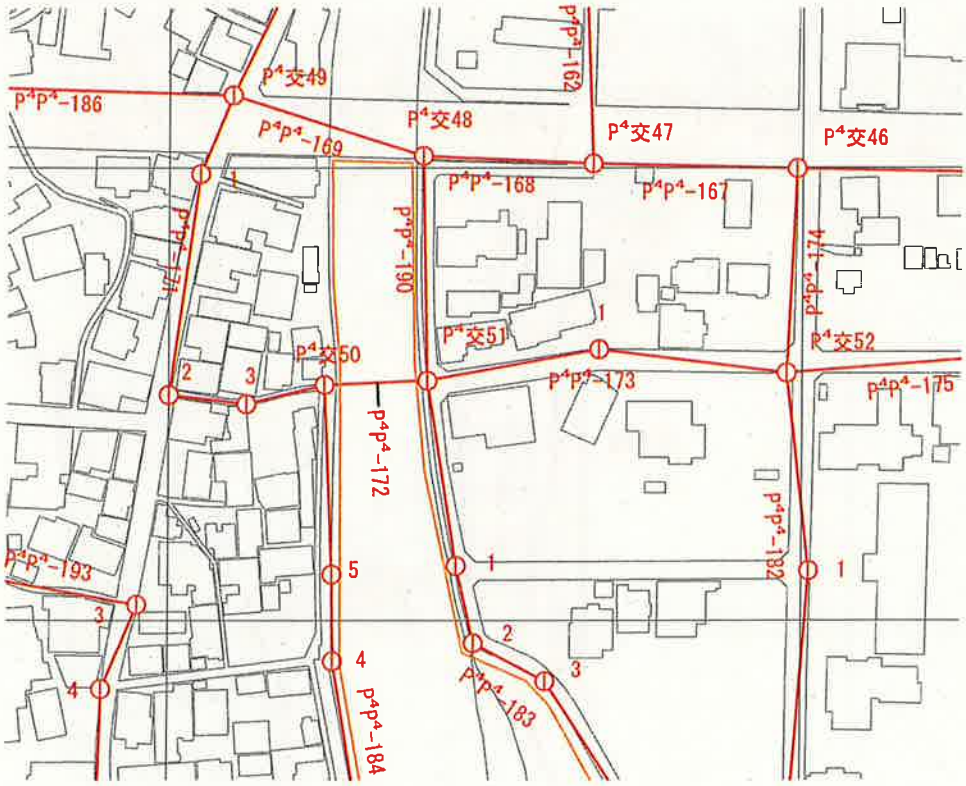

都市部官民境界基本多角点選点手簿

図郭番号	P⁴25-4
精度区分	甲２

凡　例		
△	公共基準点	
▽	都市部官民境界基本三角点	
⊕	都市部官民境界基本多角点	
路線		色
基本多角点		
一次	———	赤

要図

N

SC=1：2000

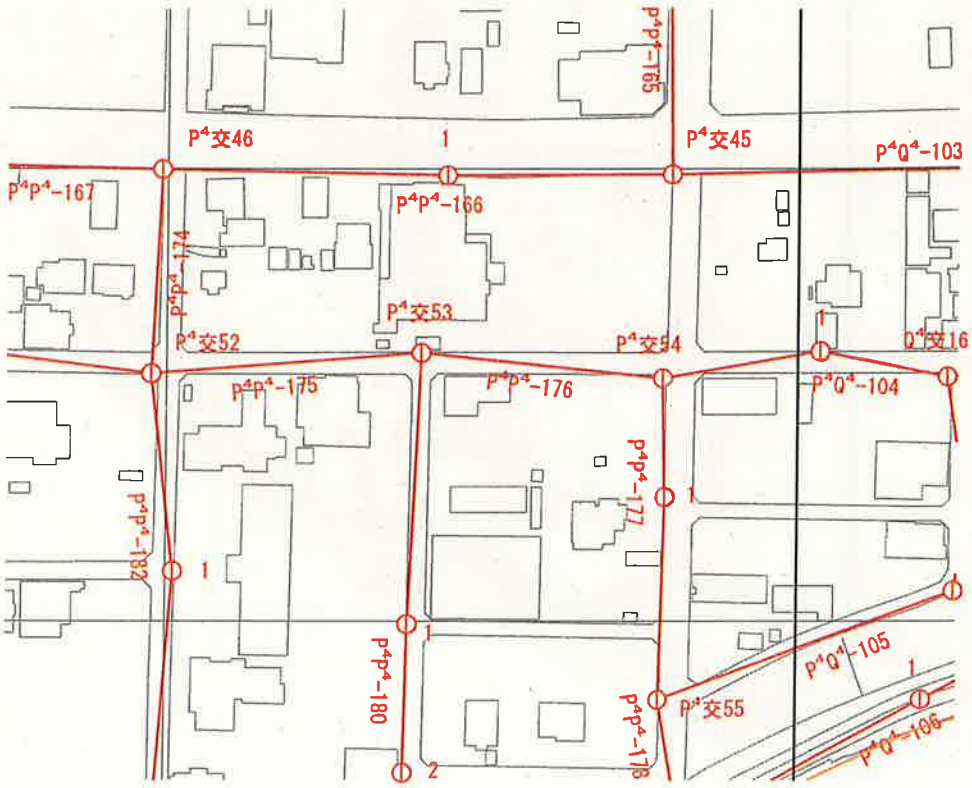

都市部官民境界基本多角点選点手簿

図郭番号	Q⁴21-3
精度区分	甲２

凡　例		
△	公共基準点	
▽	都市部官民境界基本三角点	
⊙	都市部官民境界基本多角点	
路　線		色
基本多角点		
一次	———	赤

要図

N

SC=1：2000

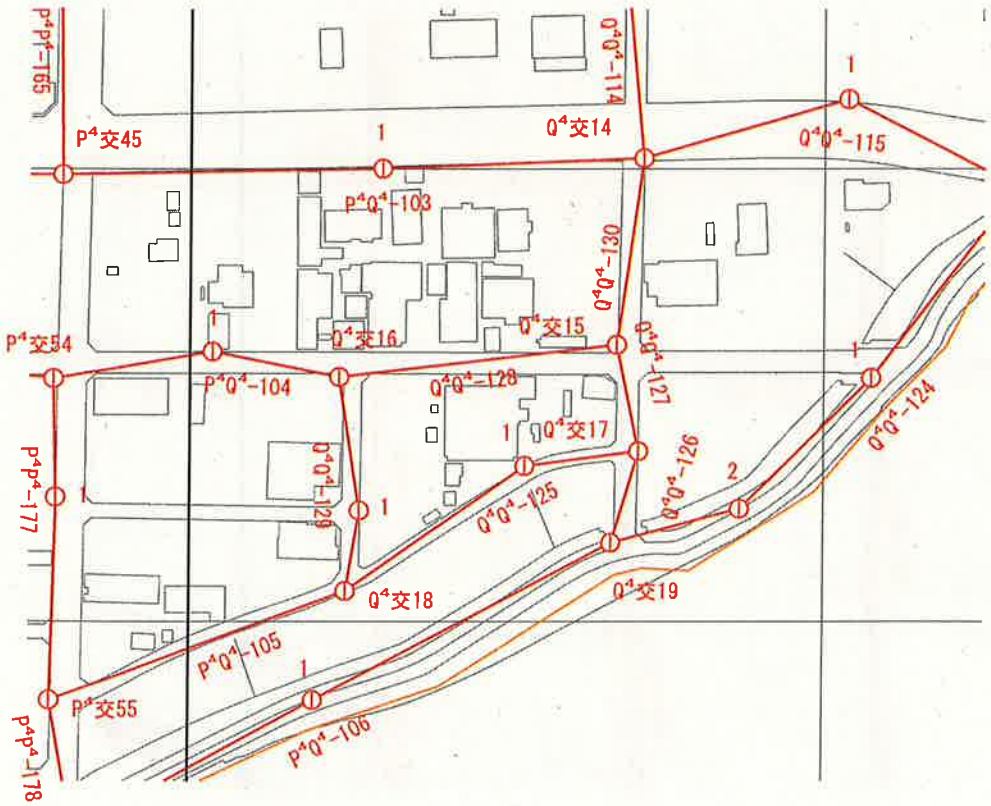

都市部官民境界基本多角点選点手簿

図郭番号	Q⁴21-4
精度区分	甲２

凡　例		
△	公共基準点	
▽	都市部官民境界基本三角点	
⊙	都市部官民境界基本多角点	
路線		色
基本多角点		
一次	———	赤

要図

N

SC=1：2000

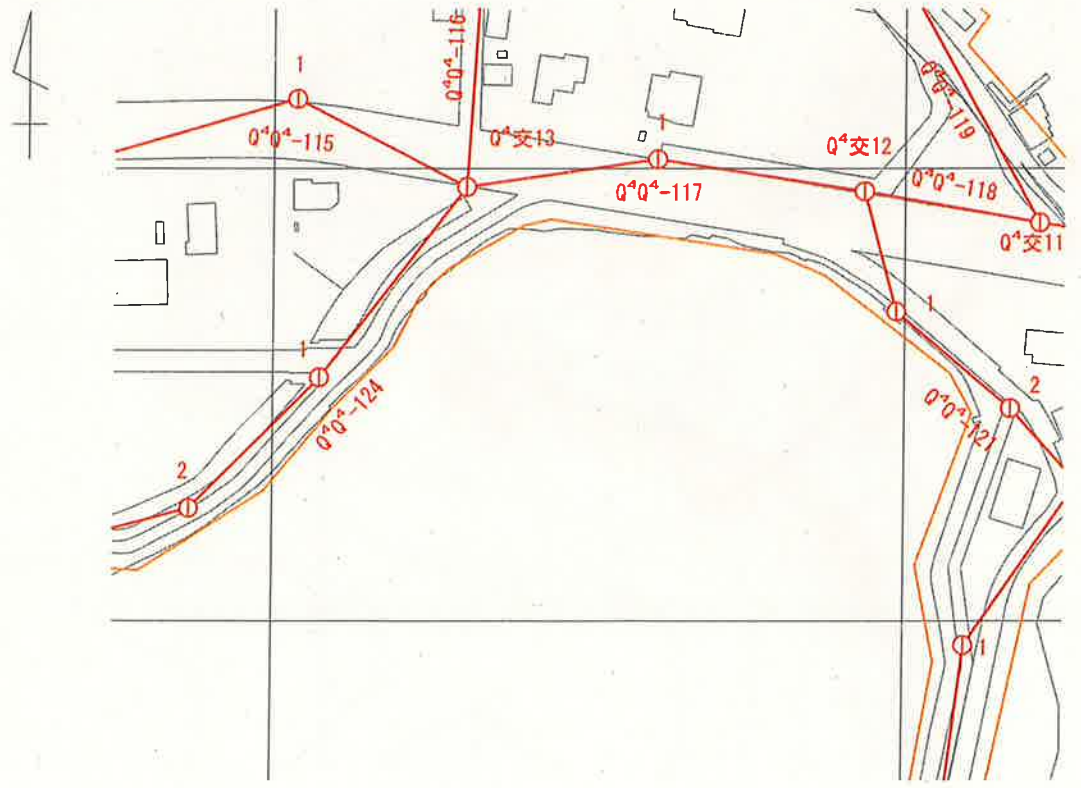

都市部官民境界基本多角点選点手簿

図郭番号	$Q^4$22-3
精度区分	甲２

凡　例		
△	公共基準点	
▽	都市部官民境界基本三角点	
ⓘ	都市部官民境界基本多角点	
路　線		色
基本多角点		
一次	———	赤

要図

N

SC=1：2000

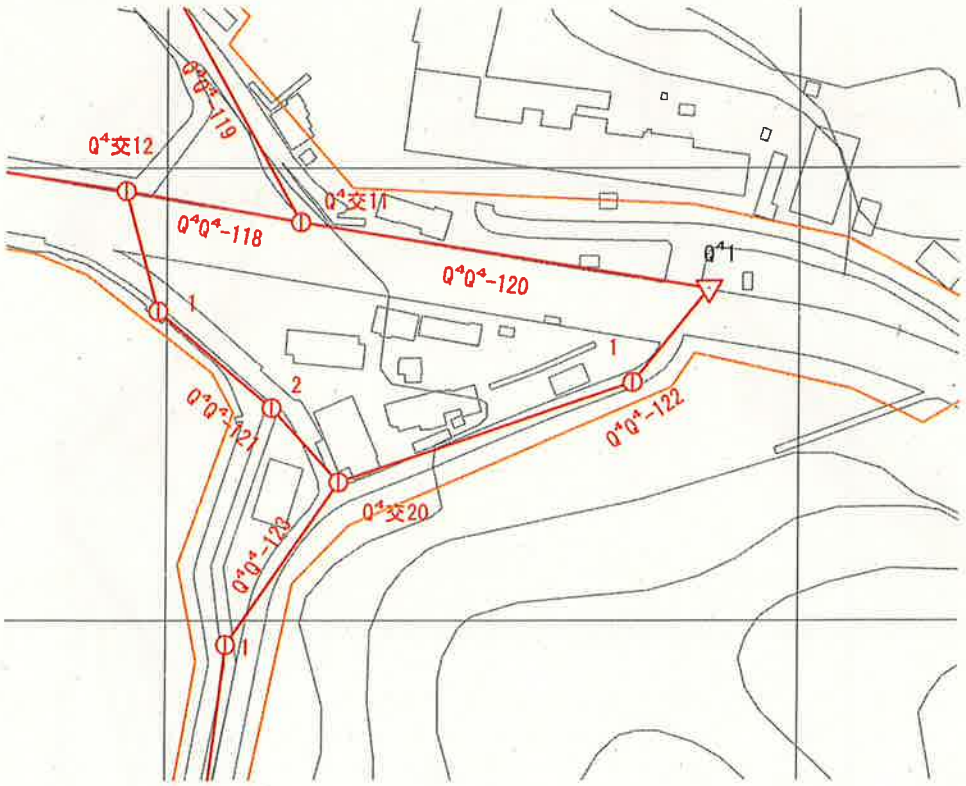

都市部官民境界基本多角点選点手簿

図郭番号	$P^4$34-2
精度区分	甲２

凡　　例		
△	公共基準点	
▽	都市部官民境界基本三角点	
①	都市部官民境界基本多角点	
路　　線		色
基本多角点		
一次	———	赤

要図
N

SC=1：2000

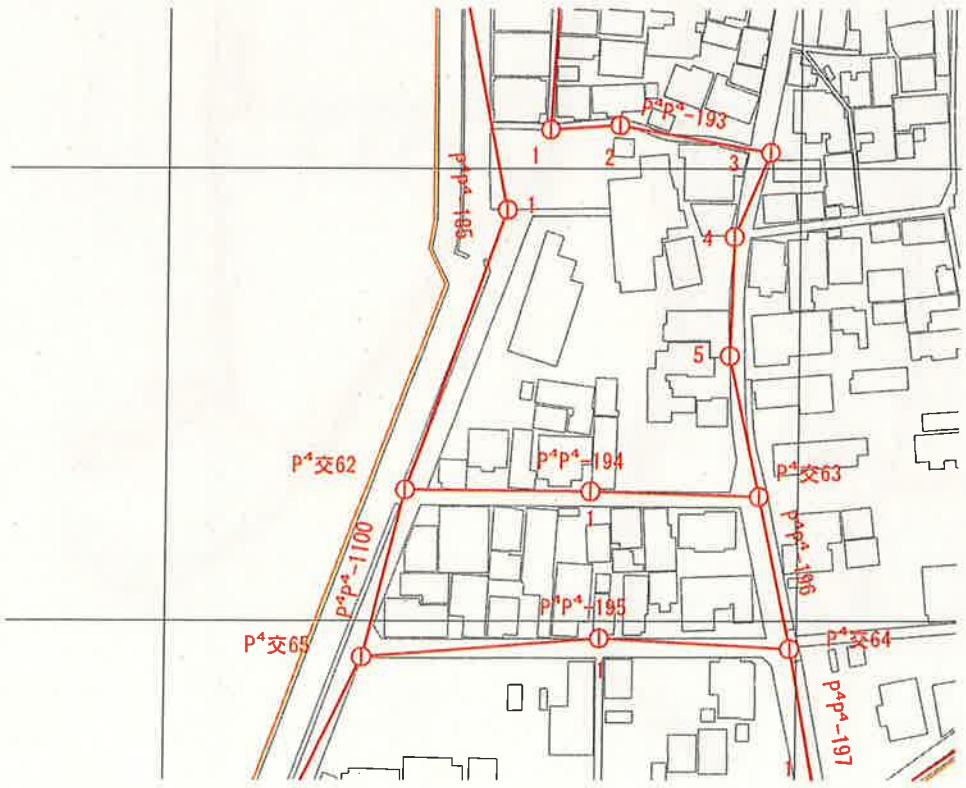

都市部官民境界基本多角点選点手簿

図郭番号	P⁴35-1
精度区分	甲２

凡　例		
△	公共基準点	
▽	都市部官民境界基本三角点	
◎	都市部官民境界基本多角点	
路　線		色
基本多角点		
一次		赤

要図
N

SC=1：2000

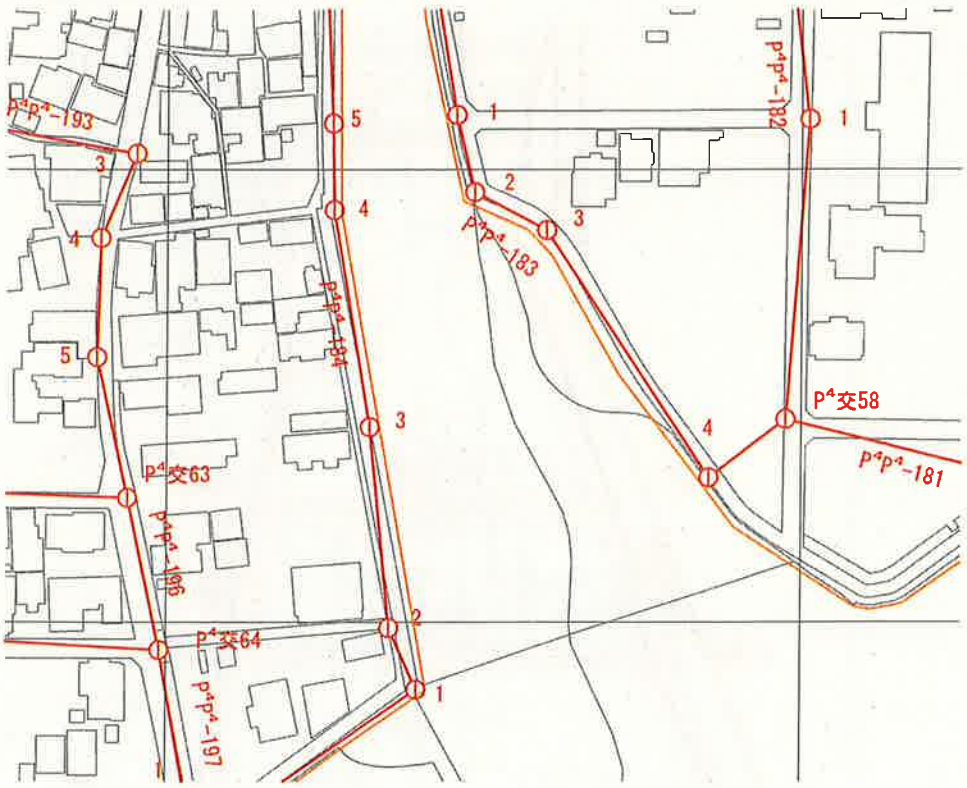

都市部官民境界基本多角点選点手簿

図郭番号	P⁴35-2
精度区分	甲２

凡　例	
△	公共基準点
▽	都市部官民境界基本三角点
⊕	都市部官民境界基本多角点

路線		色
基本多角点		
一次	———	赤

要図

N

SC=1：2000

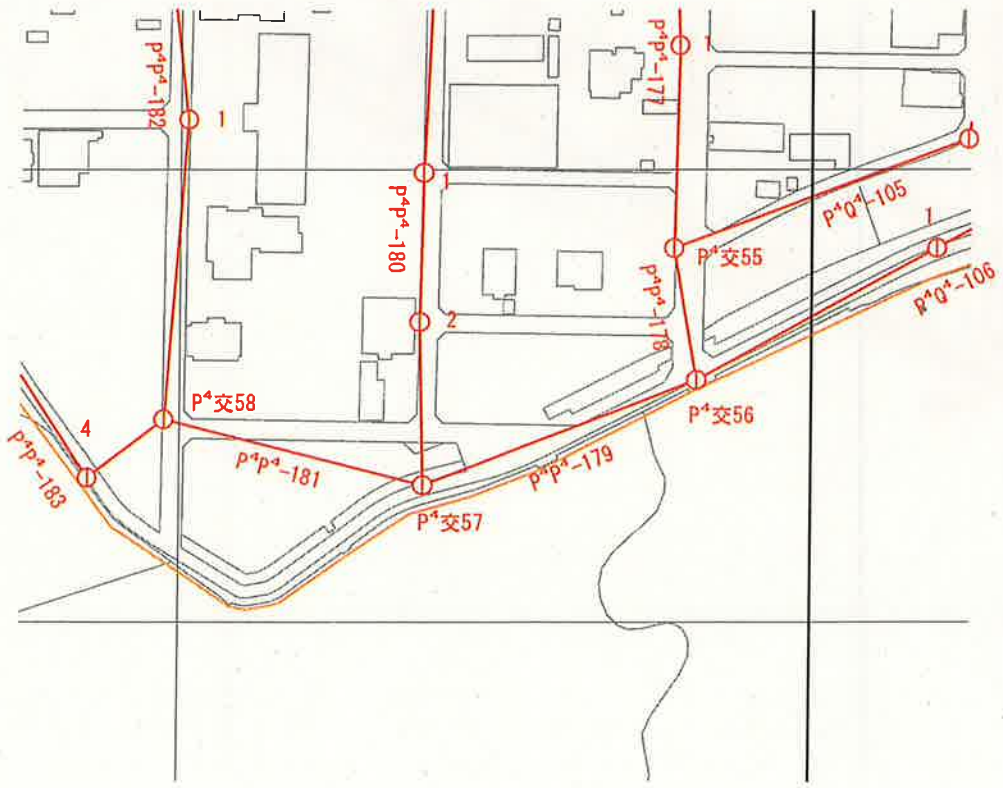

都市部官民境界基本多角点選点手簿

図郭番号	Q⁴31-1
精度区分	甲２

凡　例	
△	公共基準点
▽	都市部官民境界基本三角点
①	都市部官民境界基本多角点

路線		色
基本多角点		
一次	———	赤

要図

N

SC=1：2000

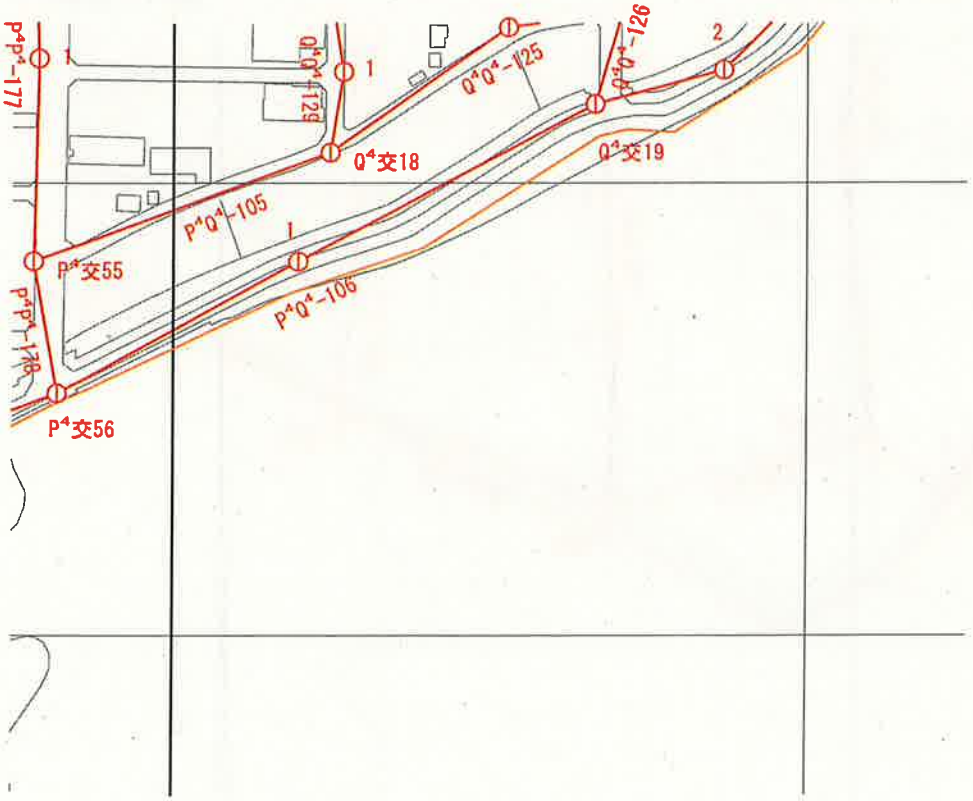

都市部官民境界基本多角点選点手簿

図郭番号	Q⁴32-1
精度区分	甲２

凡　　例		
△	公共基準点	
▽	都市部官民境界基本三角点	
⊙	都市部官民境界基本多角点	
路　　線		色
基本多角点		
一次	———	赤

要図
N

SC=1：2000

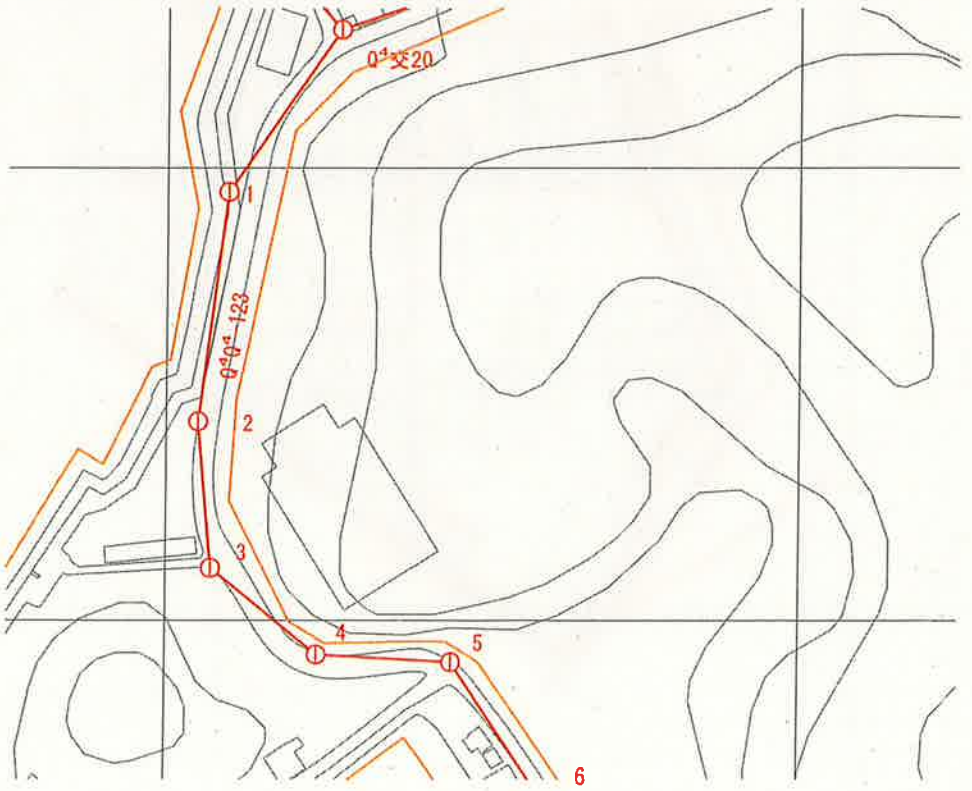

都市部官民境界基本多角点選点手簿

図郭番号	P⁴34-4
精度区分	甲２

凡　例		
△	公共基準点	
▽	都市部官民境界基本三角点	
⊕	都市部官民境界基本多角点	
路　線		色
基本多角点		
一次	———	赤

要図

N

SC=1：2000

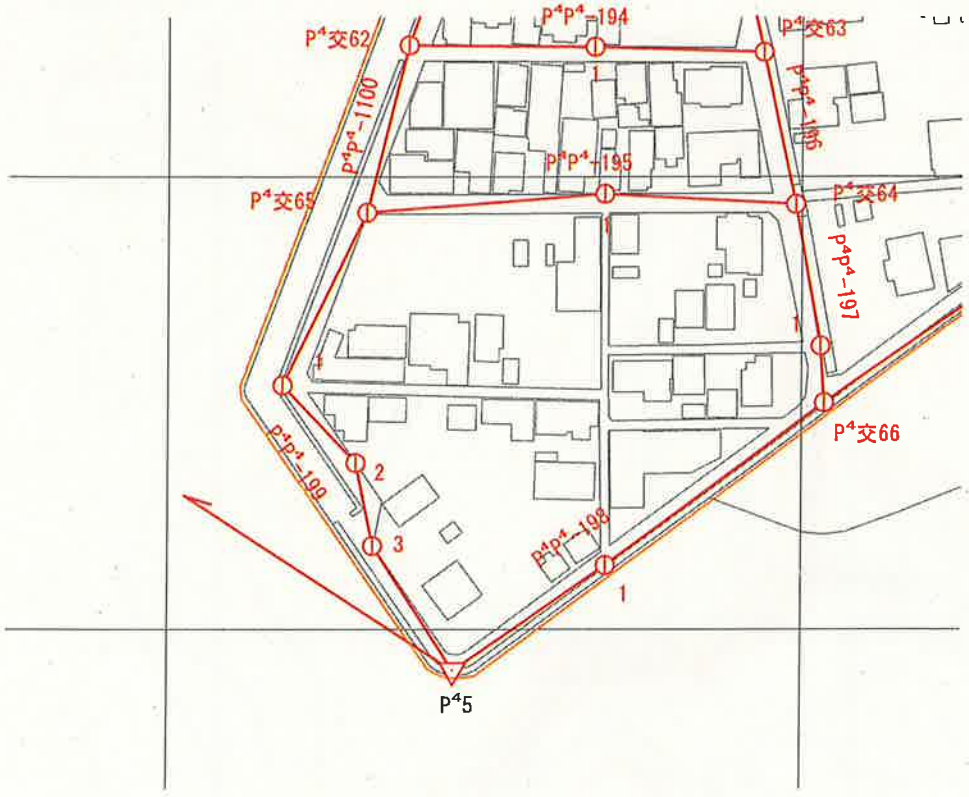

都市部官民境界基本多角点選点手簿

図郭番号	P⁴35-3
精度区分	甲２

凡　　例		
△	公共基準点	
▽	都市部官民境界基本三角点	
①	都市部官民境界基本多角点	
路　　線		色
基本多角点		
一次	———	赤

要図

N

SC=1：2000

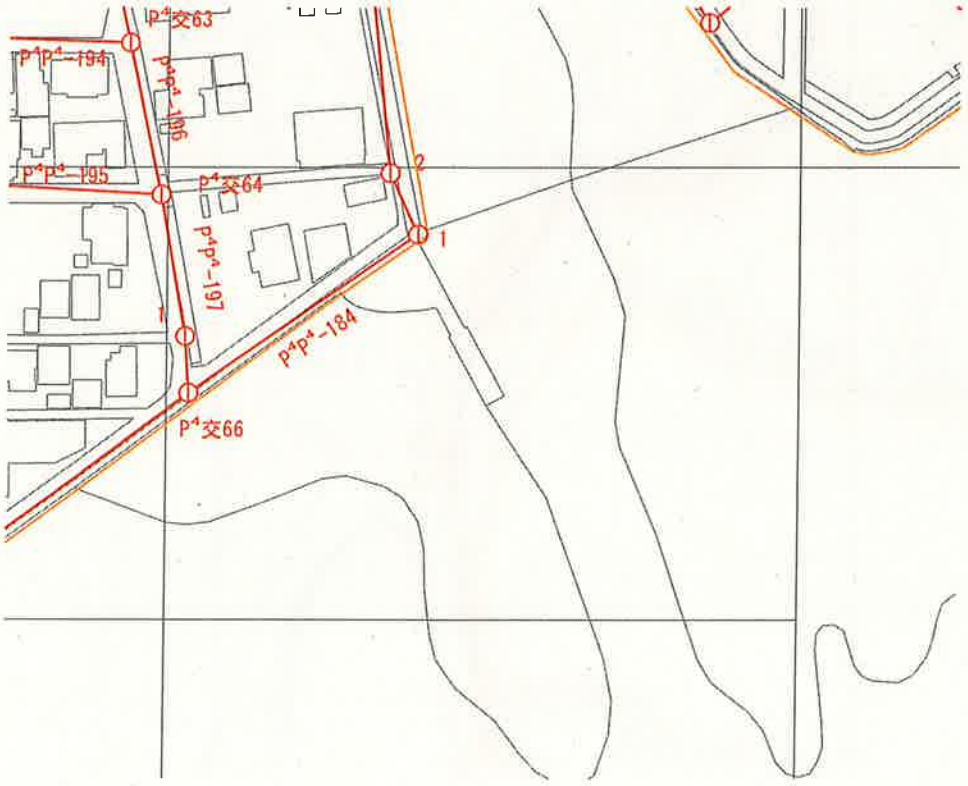

都市部官民境界基本多角点選点手簿

図郭番号	$Q^4$32-3
精度区分	甲２

凡　例		
△	公共基準点	
▽	都市部官民境界基本三角点	
①	都市部官民境界基本多角点	
路線		色
基本多角点		
一次	———	赤

要図



SC=1：2000



都市部官民境界基本多角点選点手簿

図郭番号	P⁴44-2
精度区分	甲 2

凡　例		
△	公共基準点	
▽	都市部官民境界基本三角点	
①	都市部官民境界基本多角点	
路線		色
基本多角点		
一次	———	赤

要図

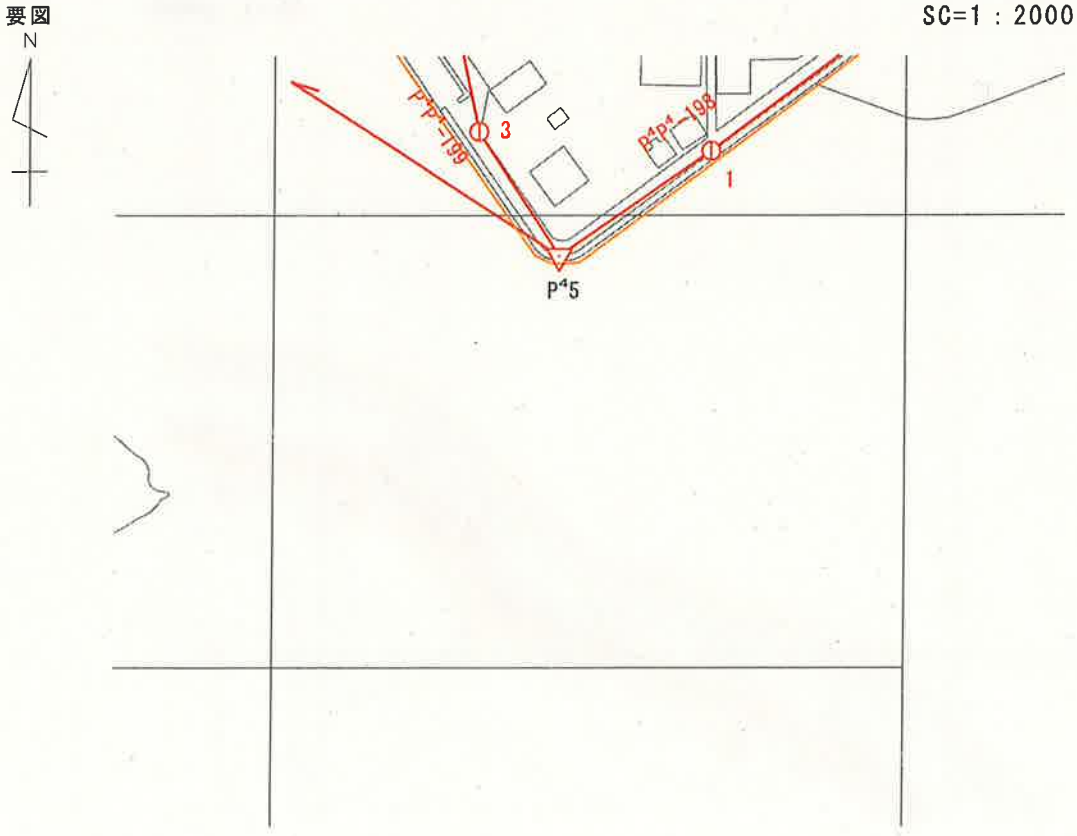

都市部官民境界基本多角点選点手簿

図郭番号	Q⁴41-2
精度区分	甲２

凡　例	
△	公共基準点
▽	都市部官民境界基本三角点
ⓘ	都市部官民境界基本多角点

路線		色
基本多角点		
一次	———	赤

要図

N

SC=1：2000

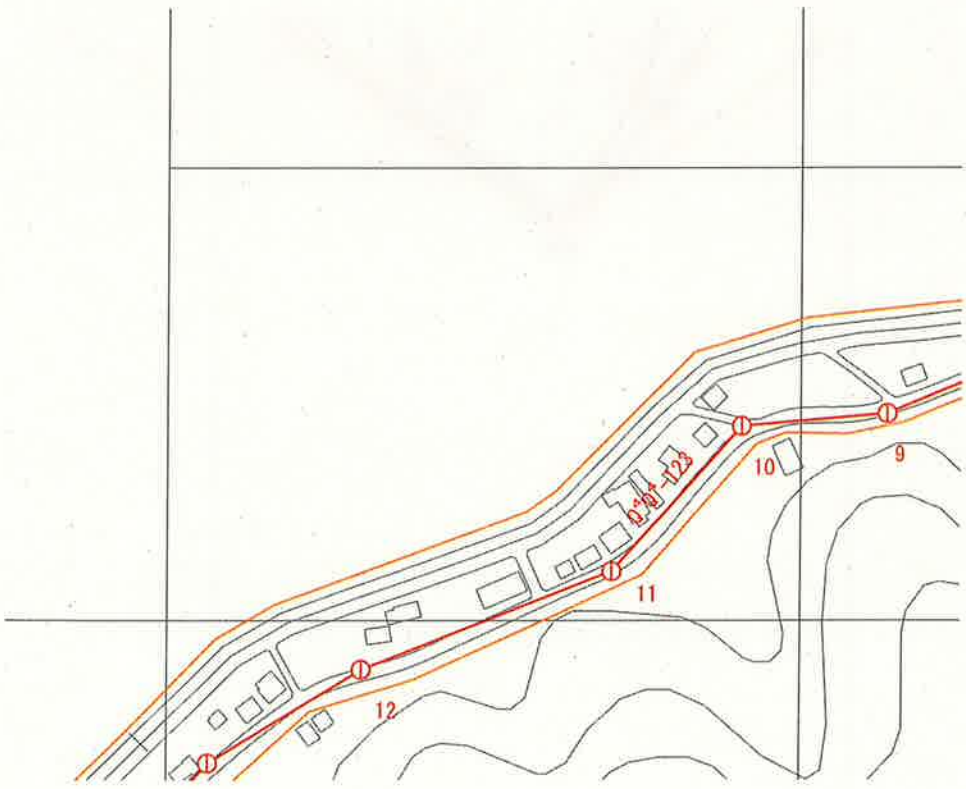

都市部官民境界基本多角点選点手簿

図郭番号	$Q^4$42-1
精度区分	甲２

凡　　例		
△	公共基準点	
▽	都市部官民境界基本三角点	
①	都市部官民境界基本多角点	
路　　線		色
基本多角点		
一次	———	赤

要図

N

SC=1：2000

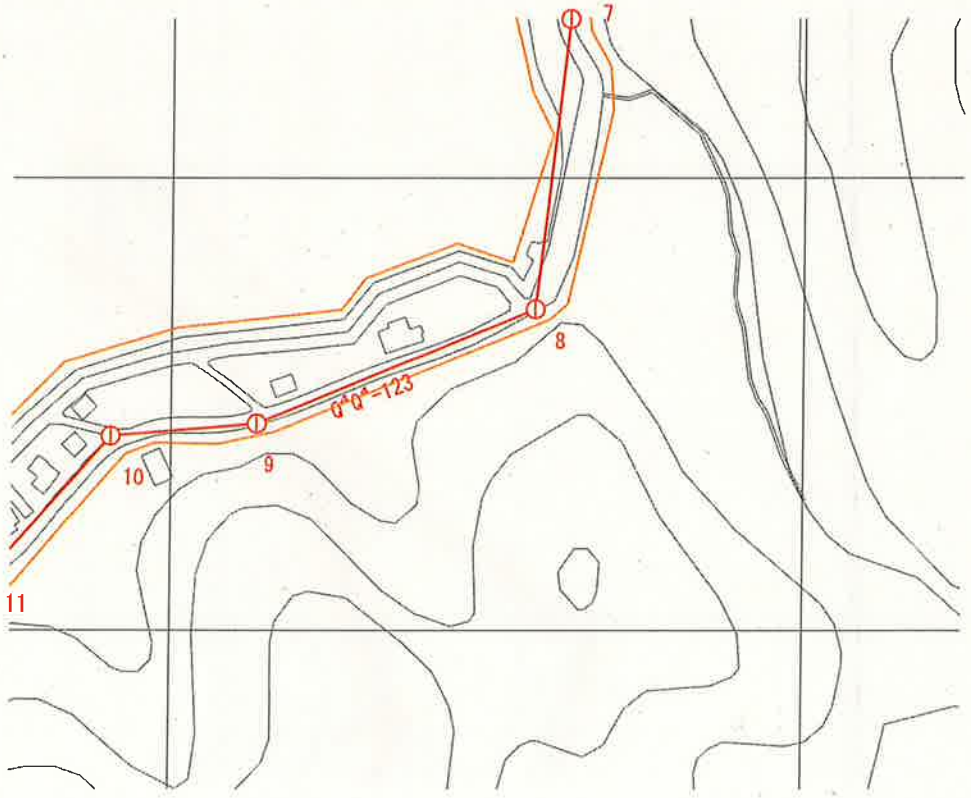

都市部官民境界基本多角点選点手簿

図郭番号	Q⁴41-3
精度区分	甲２

凡　例	
△	公共基準点
▽	都市部官民境界基本三角点
①	都市部官民境界基本多角点

路線		色
基本多角点		
一次	———	赤

要図
N

SC=1：2000

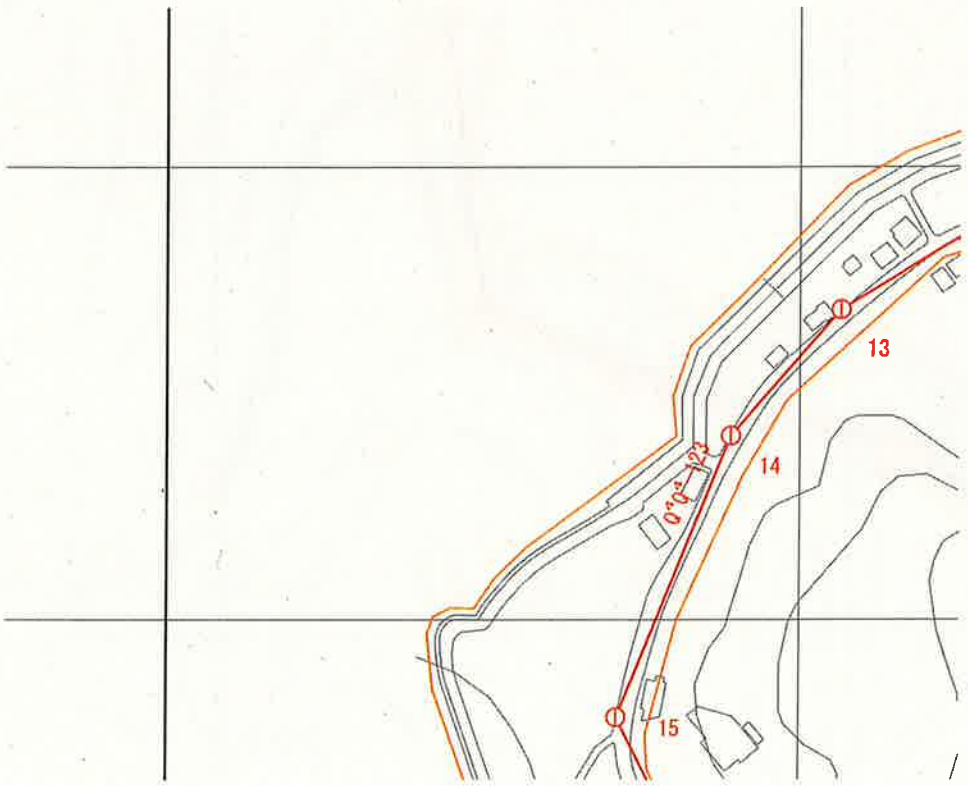

都市部官民境界基本多角点選点手簿

図郭番号	$Q^4$41-4
精度区分	甲２

凡　　例		
△	公共基準点	
▽	都市部官民境界基本三角点	
ⓘ	都市部官民境界基本多角点	
路　　線		色
基本多角点		
一次	———	赤

要図
N

SC=1：2000

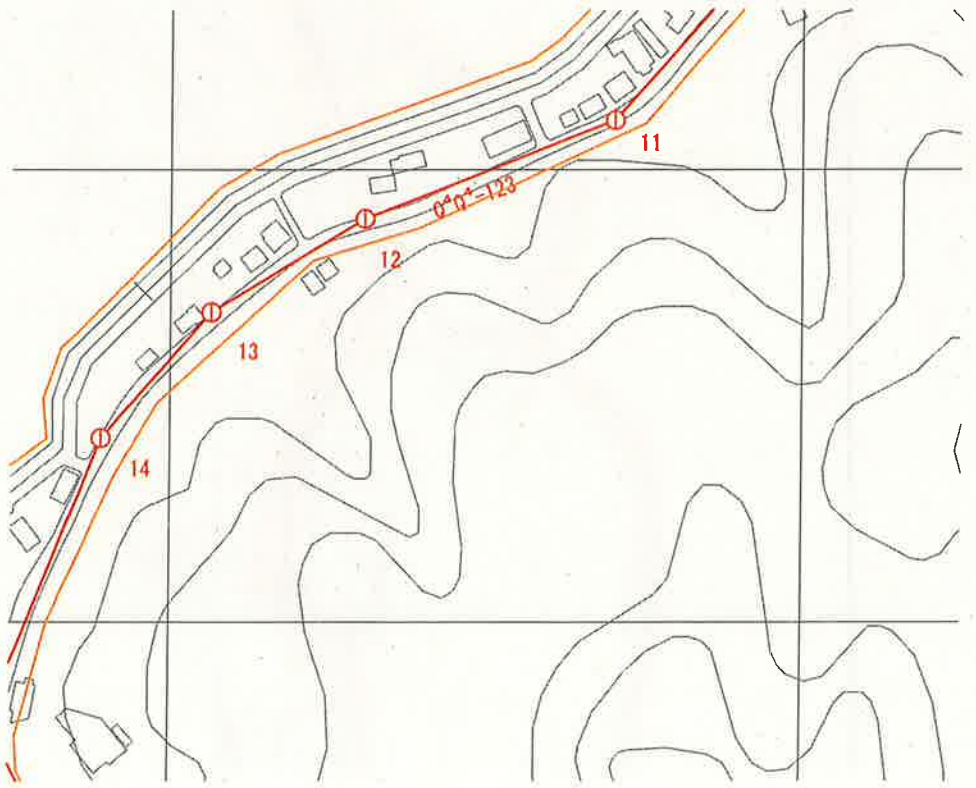

都市部官民境界基本多角点選点手簿

図郭番号	$Q^4$51-1
精度区分	甲２

凡　例		
△	公共基準点	
▽	都市部官民境界基本三角点	
⊕	都市部官民境界基本多角点	
路　線		色
基本多角点		
一次	———	赤

要図

N

SC=1：2000



都市部官民境界基本多角点選点手簿

図郭番号	$Q^4$51-3
精度区分	甲２

凡　例		
△	公共基準点	
▽	都市部官民境界基本三角点	
①	都市部官民境界基本多角点	
路線		色
基本多角点		
一次	———	赤

要図



SC=1：2000

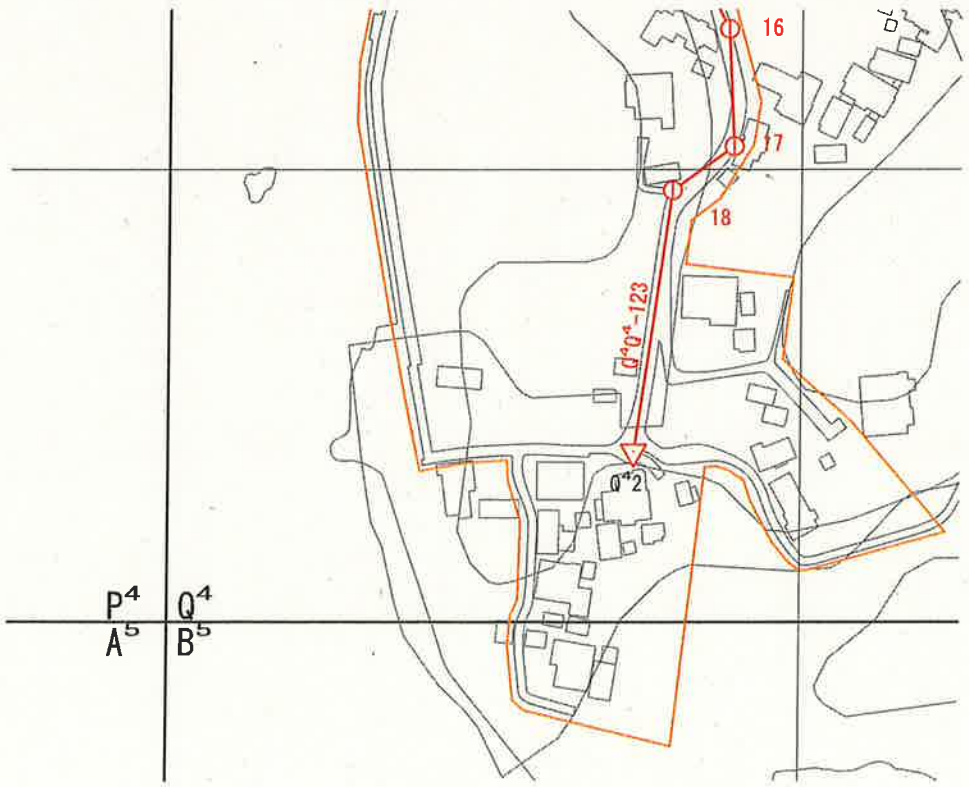

平成27年度　三重県南伊勢町都市部官民境界基本調査業務

都市部官民境界基本調査簿

1冊の内　第 1 号

街区番号　五ヶ所浦及び飯満区域 1～ 93街区まで

調査期間	平成27年　5月27日から 平成28年　2月26日まで
承認年月日 番号	平成　年　月　日
実施機関	国土交通省　中部地方整備局 建政部

都市部官民境界基本三角点、都市部官民境界基本多角点、都市部官民境界基本細部点の区分	番　号	座　標　値		標　高 m	都市部官民境界基本調査図の番号
		X m	Y m		
都市部基本三角点	$E^4$1	−182059.366	64580.510	6.581	$E^4$45−2
都市部基本三角点	$F^4$1	−182356.747	64753.634	16.443	$F^4$51−1
都市部基本三角点	$P^4$5	−183261.864	64303.030	3.789	$P^4$44−3
都市部基本三角点	$Q^4$1	−182911.526	65248.911	9.768	$Q^4$51−3
都市部基本三角点	$Q^4$2	−183702.473	64879.500	9.582	$Q^4$22−3
都市部基本多角点	E^4E^4−101−1	−182115.847	64554.195	5.672	$E^4$45−1
都市部基本多角点	E^4E^4−101−2	−182177.000	64528.407	5.327	$E^4$45−3
都市部基本多角点	E^4P^4−101−1	−182341.586	64509.551	2.970	$E^4$55−1
都市部基本多角点	E^4P^4−101−2	−182405.262	64498.543	2.807	$E^4$55−3
都市部基本多角点	E^4P^4−101−3	−182470.469	64488.445	2.647	$E^4$55−3
都市部基本多角点	E^4P^4−102−1	−182245.862	64606.833	4.735	$E^4$45−4
都市部基本多角点	E^4P^4−102−2	−182266.988	64612.152	4.754	$E^4$55−2
都市部基本多角点	E^4P^4−102−3	−182293.554	64591.607	4.914	$E^4$55−2
都市部基本多角点	E^4P^4−102−4	−182327.348	64589.840	4.386	$E^4$55−2
都市部基本多角点	E^4P^4−102−5	−182354.859	64566.037	4.360	$E^4$55−1
都市部基本多角点	E^4P^4−102−6	−182395.240	64568.092	4.032	$E^4$55−3
都市部基本多角点	E^4P^4−102−7	−182423.307	64580.799	3.813	$E^4$55−4
都市部基本多角点	E^4P^4−102−8	−182447.552	64581.518	3.817	$E^4$55−4
都市部基本多角点	E^4P^4−102−9	−182467.750	64587.750	3.773	$E^4$55−4
都市部基本多角点	E^4P^4−102−10	−182492.914	64605.945	3.699	$E^4$55−4
都市部基本多角点	E^4交1	−182243.469	64530.553	3.846	$E^4$45−3
都市部基本多角点	F^4P^4−101−1	−182378.235	64744.295	14.662	$E^4$55−4
都市部基本多角点	F^4P^4−101−2	−182413.822	64758.549	9.834	$F^4$51−3
都市部基本多角点	F^4P^4−101−3	−182437.560	64749.895	7.260	$E^4$55−4
都市部基本多角点	F^4P^4−101−4	−182486.575	64746.795	4.433	$E^4$55−4
都市部基本多角点	F^4P^4−101−5	−182503.053	64738.275	4.158	$P^4$15−2
都市部基本多角点	F^4P^4−101−6	−182515.884	64713.412	3.768	$P^4$15−2
都市部基本多角点	P^4P^4−153−1	−182530.962	64528.753	3.196	$P^4$15−1
都市部基本多角点	P^4P^4−153−2	−182538.910	64575.694	3.517	$P^4$15−2
都市部基本多角点	P^4P^4−154−1	−182528.897	64645.338	3.947	$P^4$15−2
都市部基本多角点	P^4P^4−154−2	−182530.422	64665.929	3.361	$P^4$15−2
都市部基本多角点	P^4P^4−155−1	−182565.953	64703.797	4.023	$P^4$15−2
都市部基本多角点	P^4P^4−155−2	−182645.894	64721.475	3.458	$P^4$15−4
都市部基本多角点	P^4P^4−158−1	−182776.652	64504.852	2.191	$P^4$25−1

都市部官民境界基本三角点、都市部官民境界基本多角点、都市部官民境界基本細部点の区分	番　号	座　標　値		標　高 m	都市部官民境界基本調査図の番号
		X m	Y m		
都市部基本多角点	P4P4−158−2	−182746.555	64578.100	2.332	P415−4
都市部基本多角点	P4P4−161−1	−182589.001	64464.478	2.272	P415−1
都市部基本多角点	P4P4−161−2	−182657.281	64456.759	2.107	P415−3
都市部基本多角点	P4P4−161−3	−182724.373	64449.865	2.038	P415−3
都市部基本多角点	P4P4−163−1	−182807.921	64582.539	2.223	P425−2
都市部基本多角点	P4P4−166−1	−182875.177	64651.627	2.621	P425−4
都市部基本多角点	P4P4−171−1	−182876.173	64409.540	1.734	P425−3
都市部基本多角点	P4P4−171−2	−182935.842	64396.015	1.481	P424−4
都市部基本多角点	P4P4−171−3	−182939.387	64421.157	1.374	P425−3
都市部基本多角点	P4P4−173−1	−182925.568	64518.317	2.173	P425−3
都市部基本多角点	P4P4−177−1	−182965.130	64713.594	2.322	P425−4
都市部基本多角点	P4P4−180−1	−183001.934	64642.915	2.394	P435−2
都市部基本多角点	P4P4−180−2	−183042.432	64642.211	2.295	P435−2
都市部基本多角点	P4P4−182−1	−182988.409	64576.987	2.098	P425−4
都市部基本多角点	P4P4−183−1	−182984.736	64480.112	2.295	P425−3
都市部基本多角点	P4P4−183−2	−183005.248	64485.143	2.288	P435−1
都市部基本多角点	P4P4−183−3	−183018.168	64508.599	2.370	P435−1
都市部基本多角点	P4P4−183−4	−183092.803	64556.362	2.277	P435−1
都市部基本多角点	P4P4−184−1	−183142.212	64464.921	1.657	P435−3
都市部基本多角点	P4P4−184−2	−183125.170	64461.737	1.714	P435−3
都市部基本多角点	P4P4−184−3	−183071.115	64451.345	1.819	P435−1
都市部基本多角点	P4P4−184−4	−183009.869	64440.630	1.830	P435−1
都市部基本多角点	P4P4−184−5	−182988.211	64442.185	1.566	P425−3
都市部基本多角点	P4P4−185−1	−183020.361	64316.989	1.739	P434−2
都市部基本多角点	P4P4−186−1	−182852.915	64343.074	1.527	P424−2
都市部基本多角点	P4P4−188−1	−182956.046	63913.339	3.749	P423−4
都市部基本多角点	P4P4−188−2	−182951.537	63969.900	2.958	P423−4
都市部基本多角点	P4P4−188−3	−182940.149	64047.672	1.658	P423−4
都市部基本多角点	P4P4−188−4	−182919.634	64091.252	1.662	P424−3
都市部基本多角点	P4P4−188−5	−182893.421	64156.108	1.597	P424−3
都市部基本多角点	P4P4−188−6	−182869.072	64206.233	1.251	P424−1
都市部基本多角点	P4P4−189−1	−182931.502	63876.334	1.551	P423−4
都市部基本多角点	P4P4−189−2	−182916.695	63912.746	1.527	P423−4
都市部基本多角点	P4P4−189−3	−182890.356	63961.247	1.505	P423−4

都市部官民境界基本三角点、都市部官民境界基本多角点、都市部官民境界基本細部点の区分	番　号	座　標　値		標　高 m	都市部官民境界基本調査図の番号
		X m	Y m		
都市部基本多角点	P^4P^4−189−4	−182890.700	63979.562	1.527	$P^4$23−4
都市部基本多角点	P^4P^4−189−5	−182896.816	64045.063	1.628	$P^4$23−4
都市部基本多角点	P^4P^4−189−6	−182893.864	64078.823	1.636	$P^4$24−3
都市部基本多角点	P^4P^4−189−7	−182880.040	64109.522	1.615	$P^4$24−3
都市部基本多角点	P^4P^4−189−8	−182849.797	64136.842	1.554	$P^4$24−1
都市部基本多角点	P^4P^4−189−9	−182827.812	64145.827	1.466	$P^4$24−1
都市部基本多角点	P^4P^4−189−10	−182815.380	64169.788	1.516	$P^4$24−1
都市部基本多角点	P^4P^4−189−11	−182797.596	64198.853	1.474	$P^4$24−1
都市部基本多角点	P^4P^4−189−12	−182797.182	64236.311	1.497	$P^4$24−2
都市部基本多角点	P^4P^4−189−13	−182816.523	64264.703	1.592	$P^4$24−2
都市部基本多角点	P^4P^4−189−14	−182831.426	64281.638	1.445	$P^4$24−2
都市部基本多角点	P^4P^4−191−1	−182904.598	64315.883	1.531	$P^4$24−4
都市部基本多角点	P^4P^4−193−1	−182987.718	64330.276	1.347	$P^4$24−4
都市部基本多角点	P^4P^4−193−2	−182987.485	64348.827	1.494	$P^4$24−4
都市部基本多角点	P^4P^4−193−3	−182995.117	64391.453	1.668	$P^4$24−4
都市部基本多角点	P^4P^4−193−4	−183018.618	64382.643	1.749	$P^4$34−2
都市部基本多角点	P^4P^4−193−5	−183056.934	64380.981	1.716	$P^4$34−2
都市部基本多角点	P^4P^4−194−1	−183092.685	64339.104	1.892	$P^4$34−2
都市部基本多角点	P^4P^4−195−1	−183130.471	64345.285	1.816	$P^4$34−4
都市部基本多角点	P^4P^4−197−1	−183170.579	64400.887	1.645	$P^4$35−3
都市部基本多角点	P^4P^4−198−1	−183231.295	64346.581	1.539	$P^4$34−4
都市部基本多角点	P^4P^4−199−1	−183182.890	64257.377	1.870	$P^4$34−4
都市部基本多角点	P^4P^4−199−2	−183204.110	64277.525	1.686	$P^4$34−4
都市部基本多角点	P^4P^4−199−3	−183226.982	64281.775	1.506	$P^4$34−4
都市部基本多角点	P^4P^4−1101−1	−182554.701	64498.977	2.516	$P^4$15−1
都市部基本多角点	P^4P^4−1101−2	−182611.498	64495.135	2.334	$P^4$15−1
都市部基本多角点	P^4P^4−1101−3	−182663.804	64490.208	2.152	$P^4$15−3
都市部基本多角点	P^4P^4−1101−4	−182713.005	64485.572	2.259	$P^4$15−3
都市部基本多角点	P^4P^4−1102−1	−182558.894	64627.417	3.456	$P^4$15−2
都市部基本多角点	P^4P^4−1102−2	−182589.696	64632.897	3.247	$P^4$15−2
都市部基本多角点	P^4P^4−1102−3	−182631.439	64630.505	3.005	$P^4$15−4
都市部基本多角点	P^4P^4−1102−4	−182701.968	64638.464	2.595	$P^4$15−4
都市部基本多角点	P^4P^4−1103−1	−182872.087	64279.620	1.392	$P^4$24−2
都市部基本多角点	P^4P^4−1103−2	−182918.271	64307.571	1.458	$P^4$24−4

都市部官民境界基本三角点、都市部官民境界基本多角点、都市部官民境界基本細部点の区分	番　号	座　標　値		標 高 m	都市部官民境界基本調査図の番号
		X m	Y m		
都市部基本多角点	P4交35	−182520.550	64477.930	2.916	P4 15−1
都市部基本多角点	P4交36	−182548.209	64613.033	3.608	P4 15−2
都市部基本多角点	P4交37	−182787.963	64448.895	2.225	P4 25−1
都市部基本多角点	P4交38	−182783.107	64477.579	2.232	P4 25−1
都市部基本多角点	P4交39	−182806.584	64515.580	2.230	P4 25−1
都市部基本多角点	P4交40	−182807.415	64644.848	2.325	P4 25−2
都市部基本多角点	P4交41	−182802.024	64714.349	2.565	P4 25−2
都市部基本多角点	P4交42	−182720.691	64660.356	2.552	P4 15−4
都市部基本多角点	P4交43	−182700.885	64726.936	2.620	P4 15−4
都市部基本多角点	P4交44	−182536.948	64714.843	3.764	P4 15−2
都市部基本多角点	P4交45	−182875.766	64714.634	2.450	P4 25−4
都市部基本多角点	P4交46	−182874.537	64573.963	2.237	P4 25−1
都市部基本多角点	P4交47	−182872.927	64516.987	2.246	P4 25−1
都市部基本多角点	P4交48	−182871.809	64470.504	3.959	P4 25−1
都市部基本多角点	P4交49	−182855.723	64417.459	2.047	P4 25−1
都市部基本多角点	P4交50	−182935.746	64442.798	1.361	P4 25−3
都市部基本多角点	P4交51	−182932.791	64472.320	2.322	P4 25−3
都市部基本多角点	P4交52	−182931.122	64570.562	2.060	P4 25−3
都市部基本多角点	P4交53	−182926.201	64646.010	2.155	P4 25−4
都市部基本多角点	P4交54	−182931.199	64711.986	2.322	P4 25−4
都市部基本多角点	P4交55	−183022.146	64712.634	2.368	P4 35−2
都市部基本多角点	P4交56	−183056.873	64711.662	2.464	P4 35−2
都市部基本多角点	P4交57	−183086.196	64645.398	2.395	P4 35−2
都市部基本多角点	P4交58	−183068.917	64570.587	2.116	P4 35−1
都市部基本多角点	P4交59	−182854.577	64303.326	1.329	P4 24−2
都市部基本多角点	P4交60	−182857.208	64249.790	1.510	P4 24−2
都市部基本多角点	P4交61	−182943.194	64332.742	1.493	P4 24−4
都市部基本多角点	P4交62	−183089.251	64291.279	1.945	P4 34−2
都市部基本多角点	P4交63	−183089.122	64388.900	1.768	P4 34−2
都市部基本多角点	P4交64	−183129.271	64398.113	1.900	P4 34−4
都市部基本多角点	P4交65	−183134.773	64279.718	1.753	P4 34−4
都市部基本多角点	P4交66	−183187.230	64406.275	1.718	P4 35−3
都市部基本多角点	P4交67	−182734.843	64637.148	2.583	P4 15−4
都市部基本多角点	P4交68	−182947.208	64306.134	1.383	P4 24−4

都市部官民境界基本三角点、都市部官民境界基本多角点、都市部官民境界基本細部点の区分	番　号	座　標　値		標 高 m	都市部官民境界基本調査図の番号
		X m	Y m		
都市部基本多角点	Q^4Q^4-106-1	-182754.756	64930.860	2.836	$Q^4$21-2
都市部基本多角点	Q^4Q^4-107-1	-182722.794	64963.163	4.703	$Q^4$11-4
都市部基本多角点	Q^4Q^4-108-1	-182811.299	65078.014	5.362	$Q^4$21-2
都市部基本多角点	Q^4Q^4-109-1	-182821.860	65035.970	2.806	$Q^4$21-2
都市部基本多角点	Q^4Q^4-110-1	-182805.863	64940.428	2.651	$Q^4$21-2
都市部基本多角点	Q^4Q^4-115-1	-182859.391	64924.907	2.674	$Q^4$21-1
都市部基本多角点	Q^4Q^4-117-1	-182872.796	65031.781	2.278	$Q^4$21-2
都市部基本多角点	Q^4Q^4-121-1	-182912.867	65095.562	3.730	$Q^4$21-4
都市部基本多角点	Q^4Q^4-121-2	-182939.376	65130.543	2.207	$Q^4$22-3
都市部基本多角点	Q^4Q^4-122-1	-182935.416	65227.013	8.414	$Q^4$22-3
都市部基本多角点	Q^4Q^4-123-1	-183009.682	65117.194	3.409	$Q^4$32-1
都市部基本多角点	Q^4Q^4-123-2	-183074.230	65108.704	3.830	$Q^4$32-1
都市部基本多角点	Q^4Q^4-123-3	-183114.913	65117.532	5.786	$Q^4$32-1
都市部基本多角点	Q^4Q^4-123-4	-183134.210	65141.445	5.827	$Q^4$32-3
都市部基本多角点	Q^4Q^4-123-5	-183137.188	65180.493	4.068	$Q^4$32-3
都市部基本多角点	Q^4Q^4-123-6	-183178.875	65207.049	2.636	$Q^4$32-3
都市部基本多角点	Q^4Q^4-123-7	-183206.945	65211.149	3.609	$Q^4$32-3
都市部基本多角点	Q^4Q^4-123-8	-183284.250	65201.889	2.222	$Q^4$42-1
都市部基本多角点	Q^4Q^4-123-9	-183318.682	65118.351	4.152	$Q^4$42-1
都市部基本多角点	Q^4Q^4-123-10	-183321.087	65084.813	4.561	$Q^4$41-2
都市部基本多角点	Q^4Q^4-123-11	-183361.457	65048.293	2.790	$Q^4$41-2
都市部基本多角点	Q^4Q^4-123-12	-183389.028	64975.943	4.242	$Q^4$41-4
都市部基本多角点	Q^4Q^4-123-13	-183414.875	64936.336	2.364	$Q^4$41-4
都市部基本多角点	Q^4Q^4-123-14	-183447.598	64906.256	2.138	$Q^4$41-3
都市部基本多角点	Q^4Q^4-123-15	-183526.083	64875.113	3.454	$Q^4$51-1
都市部基本多角点	Q^4Q^4-123-16	-183588.872	64905.403	8.854	$Q^4$51-1
都市部基本多角点	Q^4Q^4-123-17	-183619.876	64906.110	9.167	$Q^4$51-1
都市部基本多角点	Q^4Q^4-123-18	-183632.286	64889.912	9.165	$Q^4$51-3
都市部基本多角点	Q^4Q^4-124-1	-182931.376	64937.061	2.205	$Q^4$21-4
都市部基本多角点	Q^4Q^4-124-2	-182969.695	64901.543	2.305	$Q^4$21-3
都市部基本多角点	Q^4Q^4-125-1	-182961.385	64836.533	2.333	$Q^4$21-3
都市部基本多角点	Q^4Q^4-129-1	-182969.011	64796.602	2.362	$Q^4$21-3
都市部基本多角点	Q^4交1	-182688.358	64800.331	2.727	$Q^4$11-3
都市部基本多角点	Q^4交2	-182694.550	64875.081	3.894	$Q^4$11-3

都市部官民境界基本三角点、都市部官民境界基本多角点、都市部官民境界基本細部点の区分	番　号	座　標　値		標 高 m	都市部官民境界基本調査図の番号
		X m	Y m		
都市部基本多角点	Q⁴交3	−182747.906	64871.700	2.884	Q⁴11−3
都市部基本多角点	Q⁴交4	−182768.388	64876.346	2.729	Q⁴21−1
都市部基本多角点	Q⁴交5	−182768.524	64796.904	2.590	Q⁴21−1
都市部基本多角点	Q⁴交6	−182806.503	64798.132	2.542	Q⁴21−1
都市部基本多角点	Q⁴交7	−182806.528	64869.255	2.580	Q⁴21−1
都市部基本多角点	Q⁴交8	−182757.328	65018.107	5.060	Q⁴21−2
都市部基本多角点	Q⁴交9	−182806.898	64983.232	2.684	Q⁴21−2
都市部基本多角点	Q⁴交10	−182827.716	65101.619	5.766	Q⁴22−1
都市部基本多角点	Q⁴交11	−182890.872	65137.271	5.732	Q⁴22−3
都市部基本多角点	Q⁴交12	−182883.880	65085.751	2.962	Q⁴21−4
都市部基本多角点	Q⁴交13	−182876.634	64980.777	2.367	Q⁴21−4
都市部基本多角点	Q⁴交14	−182872.180	64874.988	2.404	Q⁴21−1
都市部基本多角点	Q⁴交15	−182923.877	64868.600	2.266	Q⁴21−3
都市部基本多角点	Q⁴交16	−182931.268	64791.087	2.408	Q⁴21−3
都市部基本多角点	Q⁴交17	−182951.903	64873.248	2.257	Q⁴21−3
都市部基本多角点	Q⁴交18	−182991.308	64794.771	2.293	Q⁴21−3
都市部基本多角点	Q⁴交19	−182980.002	64865.793	2.349	Q⁴21−3
都市部基本多角点	Q⁴交20	−182962.686	65148.929	4.174	Q⁴22−3
都市部基本細部点	4P⁴交1	−182945.818	64373.248		P⁴24−4
都市部基本細部点	4P⁴交2	−182585.693	64604.390		P⁴15−2
都市部基本細部点	4P⁴交3	−182890.198	63907.817		P⁴23−4
都市部基本細部点	4P⁴交4	−182921.555	63865.815		P⁴23−3
都市部基本細部点	4P⁴交5	−182881.001	63892.278		P⁴23−4
都市部基本細部点	4P⁴交6	−182617.677	64661.632		P⁴15−2
都市部基本細部点	4P⁴交7	−182859.910	63853.399		P⁴23−1
都市部基本細部点	4P⁴交8	−182720.269	64522.825		P⁴15−3
都市部基本細部点	4P⁴交9	−182667.991	64539.299		P⁴15−3
都市部基本細部点	4P⁴交10	−182948.216	64395.379		P⁴24−4
都市部基本細部点	4P⁴交11	−183014.450	64417.407		P⁴35−1
都市部基本細部点	4P⁴交12	−182802.453	64340.983		P⁴24−2
都市部基本細部点	4P⁴交13	−182824.554	64371.353		P⁴24−2
都市部基本細部点	4P⁴交14	−182830.388	64297.728		P⁴24−2
都市部基本細部点	4P⁴交15	−182796.866	64302.217		P⁴24−2
都市部基本細部点	4P⁴交16	−182737.879	64258.840		P⁴14−4

都市部官民境界基本三角点、都市部官民境界基本多角点、都市部官民境界基本細部点の区分	番　号	座　標　値		標　高 m	都市部官民境界基本調査図の番号
		X m	Y m		
都市部基本細部点	4P^{4}交17	−182807.377	63909.022		P^{4}23−2
都市部基本細部点	4Q^{4}交1	−182636.522	64805.689		Q^{4}11−3
都市部基本細部点	4Q^{4}交2	−182663.551	64805.728		Q^{4}11−3
都市部基本細部点	4Q^{4}交3	−182616.876	64888.937		Q^{4}11−1
都市部基本細部点	4Q^{4}交4	−182577.720	64844.891		Q^{4}11−1
都市部基本細部点	Q^{4}1A	−182889.746	65216.851		Q^{4}22−3
都市部基本細部点	Q^{4}1B	−182904.915	65298.093		Q^{4}22−4
都市部基本細部点	F^{4}P^4−101−2A	−182411.967	64786.209		F^{4}51−3
都市部基本細部点	F^{4}P^4−101−3A	−182442.189	64777.840		F^{4}51−3
都市部基本細部点	F^{4}P^4−101−4A	−182487.534	64775.818		F^{4}51−3
都市部基本細部点	E^{4}E^4−401−1	−182055.432	64644.841		E^{4}45−2
都市部基本細部点	E^{4}E^4−401−2	−182089.771	64699.368		E^{4}45−2
都市部基本細部点	E^{4}E^4−401−3	−182146.447	64694.260		E^{4}45−4
都市部基本細部点	E^{4}E^4−401−4	−182157.618	64677.036		E^{4}45−4
都市部基本細部点	E^{4}E^4−401−5	−182147.185	64634.193		E^{4}45−4
都市部基本細部点	E^{4}E^4−401−6	−182162.909	64611.404		E^{4}45−4
都市部基本細部点	E^{4}E^4−401−7	−182193.585	64606.262		E^{4}45−4
都市部基本細部点	E^{4}P^4−401−1	−182465.426	64453.433		E^{4}55−3
都市部基本細部点	E^{4}P^4−401−2	−182480.653	64450.947		E^{4}55−3
都市部基本細部点	E^{4}P^4−401−3	−182493.100	64477.389		E^{4}55−3
都市部基本細部点	E^{4}P^4−402−1	−182498.443	64641.946		E^{4}55−4
都市部基本細部点	E^{4}P^4−402−2	−182456.551	64650.817		E^{4}55−4
都市部基本細部点	E^{4}P^4−402−3	−182443.330	64679.172		E^{4}55−4
都市部基本細部点	E^{4}P^4−402−4	−182431.563	64720.775		E^{4}55−4
都市部基本細部点	E^{4}P^4−402−5	−182410.585	64740.876		E^{4}55−4
都市部基本細部点	E^{4}P^4−402−6	−182397.962	64748.231		E^{4}55−4
都市部基本細部点	E^{4}P^4−403−1	−182527.566	64691.106		P^{4}15−2
都市部基本細部点	E^{4}P^4−403−2	−182507.434	64693.419		P^{4}15−2
都市部基本細部点	E^{4}P^4−403−3	−182480.289	64694.410		E^{4}55−4
都市部基本細部点	E^{4}P^4−403−4	−182473.256	64705.311		E^{4}55−4
都市部基本細部点	E^{4}P^4−403−5	−182471.645	64746.462		E^{4}55−4
都市部基本細部点	P^{4}P^4−154−2A	−182490.877	64669.564		E^{4}55−4
都市部基本細部点	P^{4}P^4−189−5A	−182849.172	64033.856		P^{4}23−2
都市部基本細部点	P^{4}P^4−189−10A	−182793.535	64153.062		P^{4}24−1

都市部官民境界基本三角点、都市部官民境界基本多角点、都市部官民境界基本細部点の区分	番　号	座　標　値		標　高 m	都市部官民境界基本調査図の番号
		X m	Y m		
都市部基本細部点	P^4P^4-405-1	-182575.155	64659.569		$P^4$15-2
都市部基本細部点	P^4P^4-406-1	-182829.138	64185.027		$P^4$24-1
都市部基本細部点	P^4P^4-406-2	-182824.315	64223.801		$P^4$24-1
都市部基本細部点	P^4P^4-406-3	-182843.943	64251.696		$P^4$24-2
都市部基本細部点	P^4P^4-408-1	-182662.058	64541.258		$P^4$15-3
都市部基本細部点	P^4P^4-408-2	-182660.489	64567.536		$P^4$15-3
都市部基本細部点	P^4P^4-408-3	-182652.658	64591.732		$P^4$15-4
都市部基本細部点	P^4P^4-408-4	-182636.249	64590.115		$P^4$15-4
都市部基本細部点	P^4P^4-408-5	-182632.732	64597.058		$P^4$15-4
都市部基本細部点	P^4P^4-409-1	-182669.190	64523.574		$P^4$15-3
都市部基本細部点	P^4P^4-410-1	-182700.443	64532.839		$P^4$15-3
都市部基本細部点	P^4P^4-410-2	-182698.853	64537.683		$P^4$15-3
都市部基本細部点	P^4P^4-410-3	-182683.391	64540.230		$P^4$15-3
都市部基本細部点	P^4P^4-412-1	-182972.335	64394.439		$P^4$24-4
都市部基本細部点	P^4P^4-413-1	-182966.486	64400.405		$P^4$25-3
都市部基本細部点	P^4P^4-413-2	-182984.547	64413.071		$P^4$25-3
都市部基本細部点	P^4P^4-414-1	-182732.852	64538.704		$P^4$15-3
都市部基本細部点	P^4P^4-414-2	-182731.528	64559.936		$P^4$15-3
都市部基本細部点	P^4P^4-414-3	-182728.749	64608.919		$P^4$15-4
都市部基本細部点	P^4P^4-414-4	-182711.026	64615.263		$P^4$15-4
都市部基本細部点	P^4P^4-415-1	-182701.341	64657.530		$P^4$15-4
都市部基本細部点	P^4P^4-415-2	-182685.378	64655.510		$P^4$15-4
都市部基本細部点	P^4P^4-415-3	-182667.856	64667.271		$P^4$15-4
都市部基本細部点	P^4P^4-417-1	-182615.508	64699.838		$P^4$15-2
都市部基本細部点	P^4P^4-418-1	-183185.219	64308.942		$P^4$34-4
都市部基本細部点	P^4P^4-418-2	-183186.157	64344.051		$P^4$34-4
都市部基本細部点	P^4P^4-418-3	-183172.731	64344.737		$P^4$34-4
都市部基本細部点	P^4P^4-420-1	-182783.533	64349.721		$P^4$24-2
都市部基本細部点	P^4P^4-420-2	-182765.709	64360.757		$P^4$24-2
都市部基本細部点	P^4P^4-420-3	-182747.853	64363.383		$P^4$14-4
都市部基本細部点	P^4P^4-420-4	-182725.857	64381.238		$P^4$14-4
都市部基本細部点	P^4P^4-420-5	-182703.508	64388.895		$P^4$14-4
都市部基本細部点	P^4P^4-420-6	-182695.615	64422.502		$P^4$15-3
都市部基本細部点	P^4P^4-420-7	-182720.482	64429.109		$P^4$15-3

都市部官民境界基本三角点、都市部官民境界基本多角点、都市部官民境界基本細部点の区分	番　号	座　標　値		標　高 m	都市部官民境界基本調査図の番号
		X m	Y m		
都市部基本細部点	P4P4−421−1	−182812.547	64381.477		P424−2
都市部基本細部点	P4P4−421−2	−182837.857	64424.671		P425−1
都市部基本細部点	P4P4−422−1	−182868.991	64363.501		P424−2
都市部基本細部点	P4P4−422−2	−182888.100	64388.744		P424−4
都市部基本細部点	P4P4−422−3	−182903.619	64387.216		P424−4
都市部基本細部点	P4P4−422−4	−182922.056	64376.871		P424−4
都市部基本細部点	P4P4−424−1	−182838.666	64326.187		P424−2
都市部基本細部点	P4P4−424−2	−182838.431	64349.892		P424−2
都市部基本細部点	P4P4−426−1	−182794.890	64324.322		P424−2
都市部基本細部点	P4P4−427−1	−182744.786	64277.338		P414−4
都市部基本細部点	P4P4−427−2	−182753.068	64303.244		P424−2
都市部基本細部点	P4P4−428−1	−182806.851	64296.813		P424−2
都市部基本細部点	P4P4−429−1	−182757.192	64259.976		P424−2
都市部基本細部点	P4P4−429−2	−182771.119	64269.622		P424−2
都市部基本細部点	P4P4−429−3	−182782.987	64262.063		P424−2
都市部基本細部点	P4P4−429−4	−182797.443	64265.710		P424−2
都市部基本細部点	P4P4−430−1	−182731.456	64250.577		P414−4
都市部基本細部点	P4P4−430−2	−182749.508	64244.294		P414−4
都市部基本細部点	P4P4−430−3	−182776.861	64245.787		P424−2
都市部基本細部点	P4P4−431−1	−182831.100	64122.771		P424−1
都市部基本細部点	P4P4−431−2	−182809.074	64111.745		P424−1
都市部基本細部点	P4P4−431−3	−182787.309	64092.781		P424−1
都市部基本細部点	P4P4−431−4	−182770.499	64088.502		P424−1
都市部基本細部点	P4P4−431−5	−182764.228	64064.088		P424−1
都市部基本細部点	P4P4−431−6	−182736.635	64077.371		P414−3
都市部基本細部点	P4P4−431−7	−182759.464	64090.871		P424−1
都市部基本細部点	P4P4−431−8	−182750.442	64102.226		P424−1
都市部基本細部点	P4P4−431−8A	−182740.291	64103.676		P414−3
都市部基本細部点	P4P4−431−9	−182752.208	64109.629		P424−1
都市部基本細部点	P4P4−431−10	−182771.735	64112.787		P424−1
都市部基本細部点	P4P4−431−11	−182804.255	64131.826		P424−1
都市部基本細部点	P4P4−431−12	−182803.808	64156.684		P424−1
都市部基本細部点	P4P4−433−1	−182856.397	63944.428		P423−2
都市部基本細部点	P4P4−434−1	−182879.902	63919.078		P423−4

都市部官民境界基本三角点、都市部官民境界基本多角点、都市部官民境界基本細部点の区分	番　号	座　標　値		標　高 m	都市部官民境界基本調査図の番号
		X m	Y m		
都市部基本細部点	P^4P^4-434-2	-182878.976	63939.399		$P^4$23-4
都市部基本細部点	P^4P^4-436-1	-182837.844	63852.974		$P^4$23-1
都市部基本細部点	P^4P^4-436-2	-182827.497	63857.652		$P^4$23-1
都市部基本細部点	P^4P^4-436-3	-182831.692	63867.177		$P^4$23-1
都市部基本細部点	P^4P^4-436-4	-182794.980	63888.879		$P^4$23-2
都市部基本細部点	P^4P^4-436-4A	-182782.539	63860.084		$P^4$23-1
都市部基本細部点	P^4P^4-438-1	-182914.407	63840.098		$P^4$23-3
都市部基本細部点	P^4P^4-438-2	-182914.806	63828.214		$P^4$23-3
都市部基本細部点	P^4P^4-438-3	-182892.119	63832.936		$P^4$23-3
都市部基本細部点	P^4P^4-438-4	-182866.241	63840.096		$P^4$23-1
都市部基本細部点	P^4P^4-440-1	-182940.774	63857.403		$P^4$23-3
都市部基本細部点	P^4P^4-445-1	-182609.061	64511.622		$P^4$15-1
都市部基本細部点	P^4P^4-445-2	-182598.770	64537.073		$P^4$15-1
都市部基本細部点	P^4P^4-445-3	-182604.449	64547.962		$P^4$15-1
都市部基本細部点	P^4P^4-445-4	-182618.072	64551.155		$P^4$15-1
都市部基本細部点	P^4P^4-445-5	-182607.446	64590.798		$P^4$15-2
都市部基本細部点	P^4P^4-445-6	-182599.421	64601.379		$P^4$15-2
都市部基本細部点	P^4P^4-446-1	-182511.611	64449.337		$P^4$15-1
都市部基本細部点	P^4P^4-446-2	-182528.840	64440.657		$P^4$15-1
都市部基本細部点	P^4P^4-446-3	-182541.062	64437.257		$P^4$15-1
都市部基本細部点	P^4P^4-446-4	-182575.497	64429.098		$P^4$15-1
都市部基本細部点	P^4Q^4-103-1	-182871.892	64803.931		$Q^4$21-1
都市部基本細部点	P^4Q^4-104-1	-182925.888	64753.513		$Q^4$21-3
都市部基本細部点	P^4Q^4-106-1	-183019.059	64792.127		$Q^4$31-1
都市部基本細部点	P^4Q^4-401-1	-182563.496	64753.953		$Q^4$11-1
都市部基本細部点	P^4Q^4-401-2	-182557.374	64785.734		$Q^4$11-1
都市部基本細部点	P^4Q^4-401-3	-182549.453	64834.835		$Q^4$11-1
都市部基本細部点	P^4Q^4-401-4	-182572.385	64835.787		$Q^4$11-1
都市部基本細部点	P^4Q^4-402-1	-182645.714	64776.191		$Q^4$11-3
都市部基本細部点	P^4Q^4-402-2	-182636.923	64779.801		$Q^4$11-3
都市部基本細部点	P^4Q^4-402-2A	-182622.184	64783.763		$Q^4$11-1
都市部基本細部点	P^4Q^4-402-3	-182645.650	64796.368		$Q^4$11-3
都市部基本細部点	Q^4Q^4-108-1A	-182783.830	65102.077		$Q^4$22-1
都市部基本細部点	Q^4Q^4-401-1	-182614.582	64822.056		$Q^4$11-1

都市部官民境界基本三角点、都市部官民境界基本多角点、都市部官民境界基本細部点の区分	番　号	座　標　値		標高 m	都市部官民境界基本調査図の番号
		X m	Y m		
都市部基本細部点	Q^4Q^4-401-2	-182597.019	64830.027		$Q^4$11-1
都市部基本細部点	Q^4Q^4-402-1	-182643.274	64829.765		$Q^4$11-3
都市部基本細部点	Q^4Q^4-402-2	-182612.981	64857.276		$Q^4$11-1
都市部基本細部点	Q^4Q^4-402-2	-182630.833	64895.952		$Q^4$11-3
都市部基本細部点	Q^4Q^4-402-3	-182647.880	64905.171		$Q^4$11-3
都市部基本細部点	Q^4Q^4-403-1	-182576.763	64861.062		$Q^4$11-1
都市部基本細部点	Q^4Q^4-403-2	-182583.489	64872.208		$Q^4$11-1
都市部基本細部点	Q^4Q^4-403-3	-182593.829	64880.238		$Q^4$11-1
都市部基本細部点	Q^4Q^4-404-1	-182622.635	64894.878		$Q^4$11-1
都市部基本細部点	Q^4Q^4-404-4	-182645.404	64928.856		$Q^4$11-4
都市部基本細部点	Q^4Q^4-404-5	-182665.469	64933.351		$Q^4$11-4
都市部基本細部点	Q^4Q^4-404-6	-182681.845	64962.700		$Q^4$11-4
都市部基本細部点	Q^4Q^4-404-7	-182727.700	64988.386		$Q^4$11-4
都市部基本細部点	Q^4Q^4-405-1	-183111.435	65066.703		$Q^4$31-2
都市部基本細部点	Q^4Q^4-405-2	-183157.809	65035.418		$Q^4$31-4
都市部基本細部点	Q^4Q^4-405-3	-183179.761	65040.494		$Q^4$31-4
都市部基本細部点	Q^4Q^4-405-4	-183190.253	65053.907		$Q^4$31-4
都市部基本細部点	Q^4Q^4-405-5	-183185.902	65098.628		$Q^4$31-4
都市部基本細部点	Q^4Q^4-405-6	-183171.570	65137.115		$Q^4$32-3
都市部基本細部点	Q^4Q^4-406-1	-183276.686	65174.355		$Q^4$42-1
都市部基本細部点	Q^4Q^4-406-2	-183282.618	65160.667		$Q^4$42-1
都市部基本細部点	Q^4Q^4-406-3	-183292.736	65150.043		$Q^4$42-1
都市部基本細部点	Q^4Q^4-406-4	-183297.895	65109.216		$Q^4$42-1
都市部基本細部点	Q^4Q^4-406-5	-183307.808	65075.668		$Q^4$41-2
都市部基本細部点	Q^4Q^4-406-6	-183354.412	65025.546		$Q^4$41-2
都市部基本細部点	Q^4Q^4-406-7	-183374.714	64965.819		$Q^4$41-2
都市部基本細部点	Q^4Q^4-406-8	-183384.928	64944.693		$Q^4$41-4
都市部基本細部点	Q^4Q^4-406-9	-183423.812	64904.637		$Q^4$41-3
都市部基本細部点	Q^4Q^4-407-1	-183478.544	64861.572		$Q^4$41-3
都市部基本細部点	Q^4Q^4-407-10	-183730.198	64884.468		$Q^4$51-3
都市部基本細部点	Q^4Q^4-407-11	-183727.900	64891.202		$Q^4$51-3
都市部基本細部点	Q^4Q^4-407-12	-183729.771	64921.893		$Q^4$51-3
都市部基本細部点	Q^4Q^4-407-12A	-183732.350	64939.138		$Q^4$51-3
都市部基本細部点	Q^4Q^4-407-13	-183705.771	64909.145		$Q^4$51-3

都市部官民境界基本三角点、都市部官民境界基本多角点、都市部官民境界基本細部点の区分	番　号	座　標　値		標 高 m	都市部官民境界基本調査図の番号
		X m	Y m		
都市部基本細部点	Q^4Q^4-407-2	-183506.853	64826.182		$Q^4$51-1
都市部基本細部点	Q^4Q^4-407-3	-183545.607	64838.581		$Q^4$51-1
都市部基本細部点	Q^4Q^4-407-4	-183597.509	64806.825		$Q^4$51-1
都市部基本細部点	Q^4Q^4-407-5	-183639.505	64811.407		$Q^4$51-3
都市部基本細部点	Q^4Q^4-407-6	-183704.630	64822.227		$Q^4$51-3
都市部基本細部点	Q^4Q^4-407-7	-183702.678	64846.873		$Q^4$51-3
都市部基本細部点	Q^4Q^4-407-8	-183720.162	64849.857		$Q^4$51-3
都市部基本細部点	Q^4Q^4-407-9	-183748.117	64849.482		$Q^4$51-3
都市部基本細部点	Q^4Q^4-407-9A	-183759.723	64846.836		$B^5$11-1