業務名：平成 27 年度三重県明和町都市部官民境界基本調査業務

（その２）

実施地区：三重県多気郡明和町大淀、山大淀地内

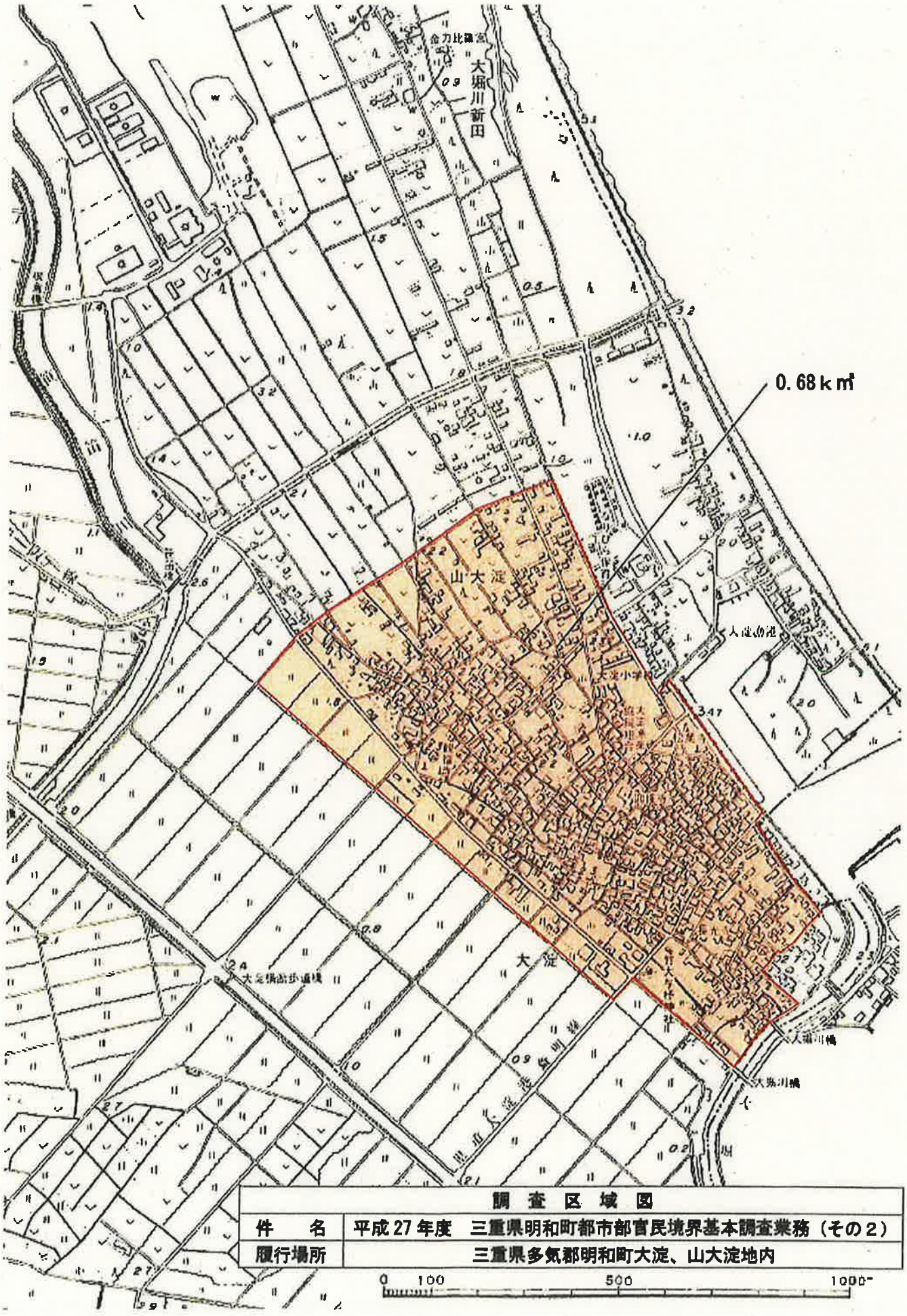

調査区域図	
件　名	平成27年度　三重県明和町都市部官民境界基本調査業務（その2）
履行場所	三重県多気郡明和町大淀、山大淀地内

都市部官民境界基本三角点網図

平成27年度 三重県明和町(その1)(その2)
(大淀・山大淀・大堀川新田地区)
都市部官民境界基本三角点（GNSS測量）網図　　SC:1/25000

500　0　500　1000



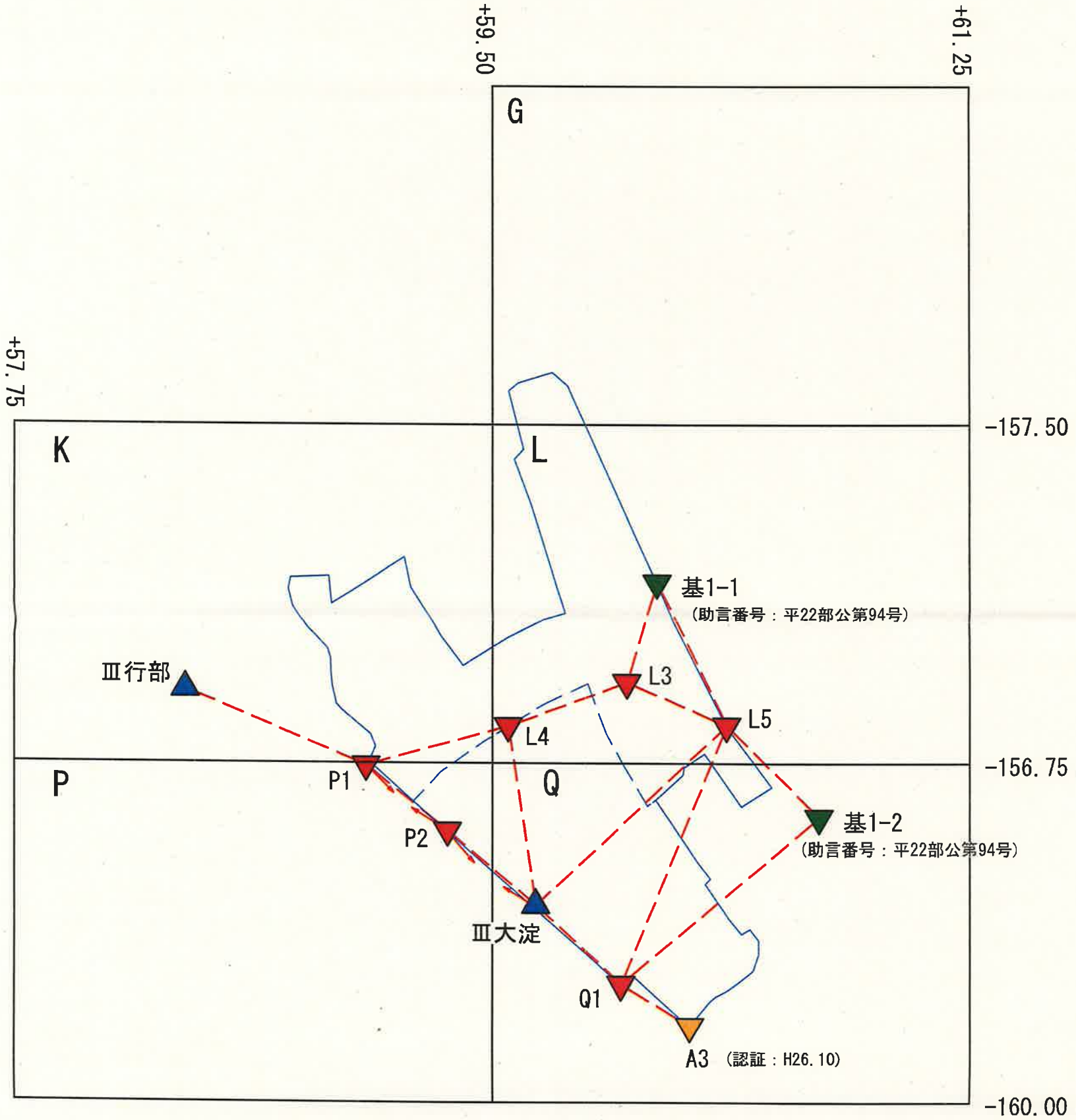

凡　　例

▲	青	三等三角点
▼	緑	１級基準点
▼	橙	都市部官民境界基本三角点
▼	赤	GNSSによる新設基本三角点
～		調査区域界
→		視通あり

GNSS測量スタティック法
与点＝ 5点
新点＝ 6点

都市部官民境界基本三角点平均図





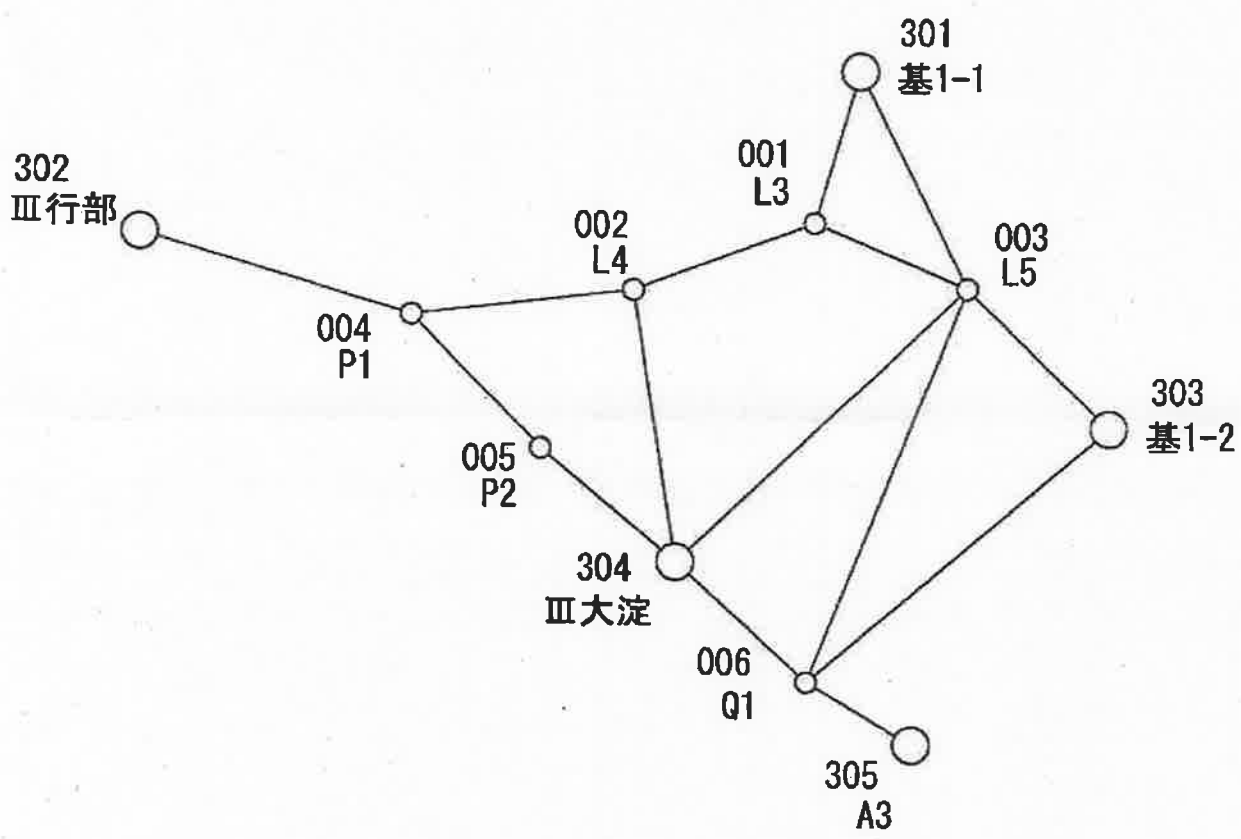

基本三角点平均図		
調査区域名	平成27年度　三重県明和町 大淀・山大淀・大堀川新田区域	
縮　尺	1:25000	
実行機関名	株式会社 ジオ	
承　認	年　月	氏　名
	平成27年7月	石垣正明

都市部官民境界基本三角点選点手簿

ふりがな 点名	L3		1／20万図名 伊勢	1／5万図名 松阪	次数 一次
冠字選点番号		標識番号	金属標　L3		
所在地	三重県多気郡明和町　地内			地目	公衆用道路
所有者	明和町				
測標の種類		埋設法	地上		
選点年月日	平成27年6月25日	選点者	松谷　俊見		
設置年月日	平成27年7月8日	設置者	松谷　俊見		
観測年月日	平成27年7月13日	観測者	久保　明弘		

自動車到達地点	本点横
歩道状況	―――
徒歩時間（距離）	―――
基準点周辺の状況 その他	農耕地

備考	アンテナ高
平成27年7月　8日　新設 柱石長　0.09m GNSS測量による	☑本点　m ☐偏心点　1.542

要図

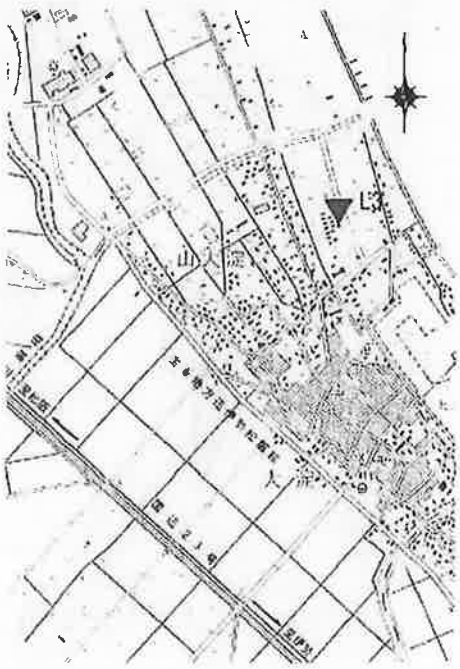

1/25000　地形図

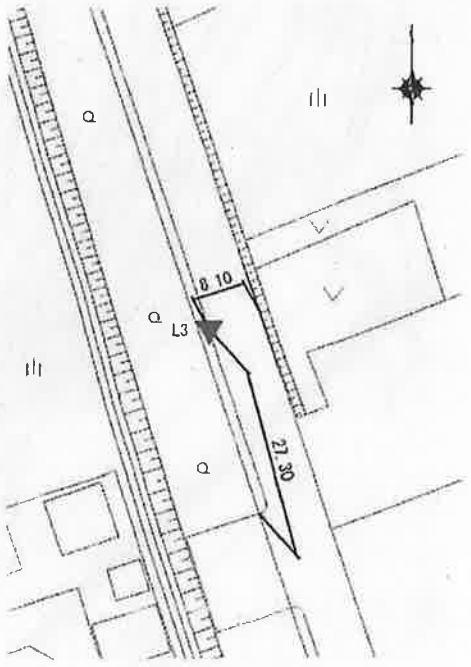

調製　平成27年7月17日

都市部官民境界基本三角点選点手簿

ふりがな 点名	L4		1／20万図名	1／5万図名	次数
			伊勢	松阪	一次
冠字選点番号		標識番号	金属標　L4		
所在地	三重県多気郡明和町　地内			地目	公衆用道路
所有者	明和町				
測標の種類		埋設法	地上		
選点年月日	平成 27 年 6 月 25 日	選点者	松谷　俊見		
設置年月日	平成 27 年 7 月 8 日	設置者	松谷　俊見		
観測年月日	平成 27 年 7 月 13 日	観測者	中野　崇志		

自動車到達地点	本点横
歩道状況	―――
徒歩時間（距離）	―――
基準点周辺の状況	農耕地
その他	

備考	アンテナ高	
平成27年7月　8日　新設 柱石長　0.09m GNSS測量による	☑本点 ☐偏心点	m 1.497

要図

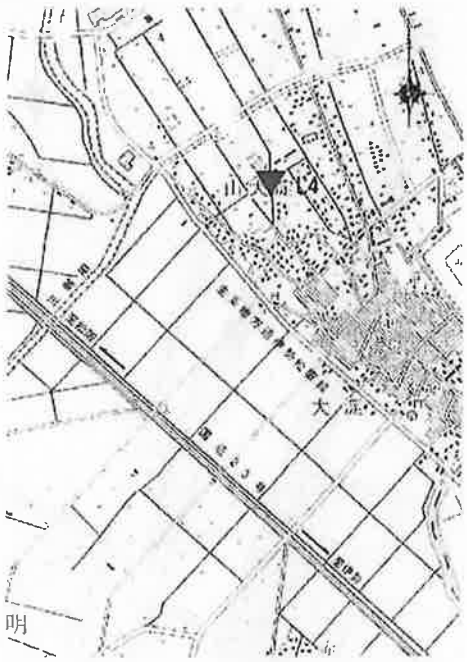

1/25000　地形図

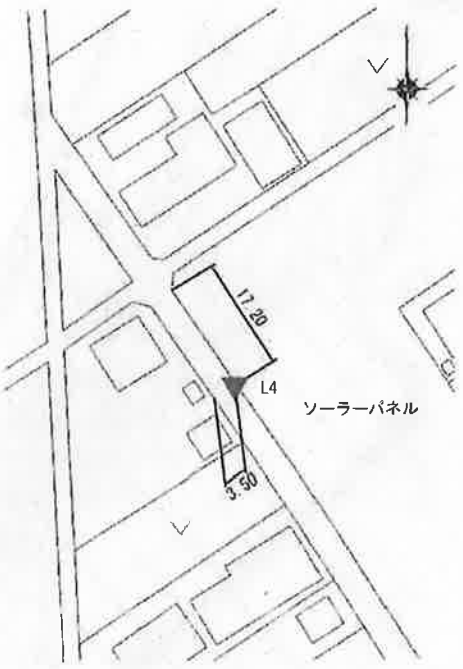

調製　平成27年7月17日

都市部官民境界基本三角点選点手簿

ふりがな 点名	L5		1／20万図名 伊勢	1／5万図名 松阪	次数 一次
冠字選点番号		標識番号	金属標　L5		
所在地	三重県多気郡明和町　地内			地目	公衆用道路
所有者	明和町				
測標の種類			埋設法	地上	
選点年月日	平成27年6月25日		選点者	松谷　俊見	
設置年月日	平成27年7月8日		設置者	松谷　俊見	
観測年月日	平成27年7月13日		観測者	奥野　哲也	

自動車到達地点	本点横
歩道状況	―――
徒歩時間（距離）	―――
基準点周辺の状況 その他	農耕地

備考	アンテナ高
平成27年7月　8日　新設 柱石長　0.09m GNSS測量による	☑本点　m ☐偏心点　1.585

要図

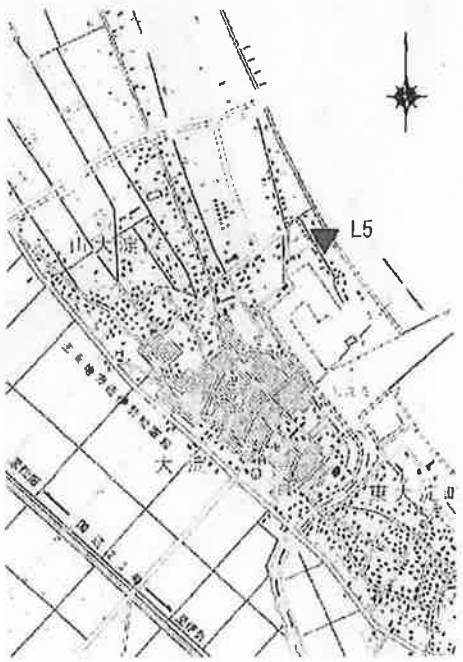

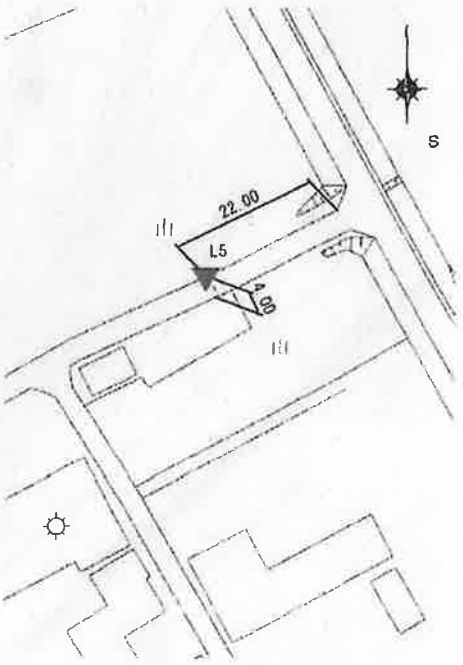

1/25000　地形図

調製　平成27年7月17日

都市部官民境界基本三角点選点手簿

ふりがな 点名	P1		1／20万図名 伊勢	1／5万図名 松阪	次数 一次
冠字選点番号		標識番号	金属標　P1		
所在地	三重県多気郡明和町　地内			地目	用悪水路
所有者	明和町				
測標の種類		埋設法	地上		
選点年月日	平成27年6月25日	選点者	松谷　俊見		
設置年月日	平成27年7月8日	設置者	松谷　俊見		
観測年月日	平成27年7月13日	観測者	奥野　哲也		

自動車到達地点	本点横
歩道状況	―――
徒歩時間（距離）	―――
基準点周辺の状況 その他	農耕地

備考	アンテナ高	
平成27年7月　8日　新設 柱石長　0.09m GNSS測量による	☑本点 ☐偏心点	m 1.445

要図

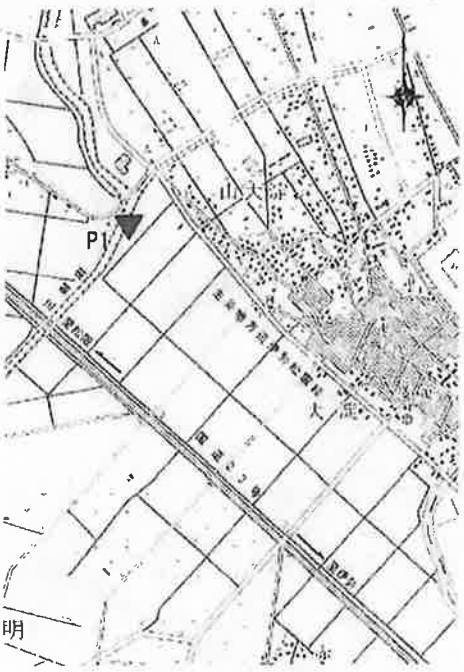

1/25000　地形図

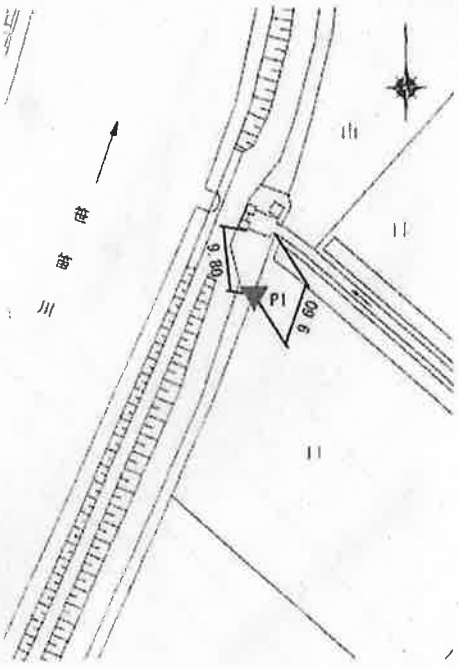

調製　平成27年7月17日

都市部官民境界基本三角点選点手簿

ふりがな 点名	P2		1／20万図名 伊勢	1／5万図名 松阪	次数 一次
冠字選点番号		標識番号	金属標　P2		
所在地	三重県多気郡明和町　地内				
			地目	公衆用道路	
所有者	明和町				
測標の種類		埋設法	地上		
選点年月日	平成27年6月25日	選点者	松谷　俊見		
設置年月日	平成27年7月8日	設置者	松谷　俊見		
観測年月日	平成27年7月13日	観測者	久保　明弘		

自動車到達地点	本点横
歩道状況	―――
徒歩時間（距離）	―――
基準点周辺の状況 その他	農耕地

備考	アンテナ高	
平成27年7月　8日　新設 柱石長　0.09m GNSS測量による	☑本点 ☐偏心点	m 1.417

要図

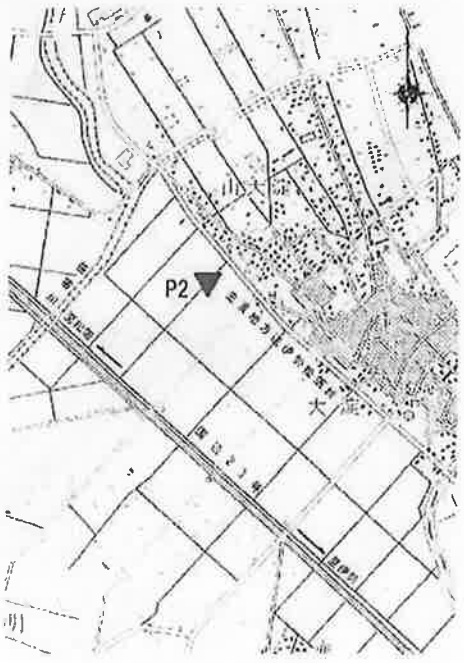

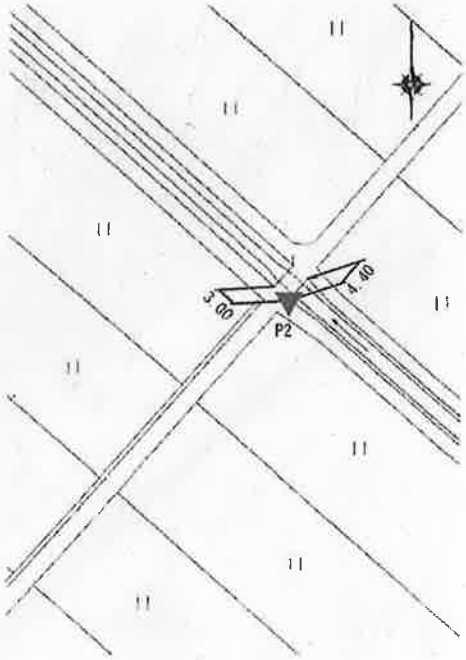

1/25000　地形図

調製　平成27年7月17日

都市部官民境界基本三角点選点手簿

ふりがな 点名	Q1		1／20万図名 伊勢	1／5万図名 松阪	次数 一次
冠字選点番号		標識番号	金属標　Q1		
所在地	三重県多気郡明和町　地内				
			地目	用悪水路	
所有者	明和町				
測標の種類		埋設法	地上		
選点年月日	平成27年6月25日	選点者	松谷　俊見		
設置年月日	平成27年7月8日	設置者	松谷　俊見		
観測年月日	平成27年7月13日	観測者	久保　明弘		

自動車到達地点	本点横
歩道状況	―――
徒歩時間（距離）	―――
基準点周辺の状況 その他	農耕地

備考	アンテナ高	
平成27年7月　8日　新設 柱石長　0.09m GNSS測量による	☑本点 ☐偏心点	m 1.211

要図

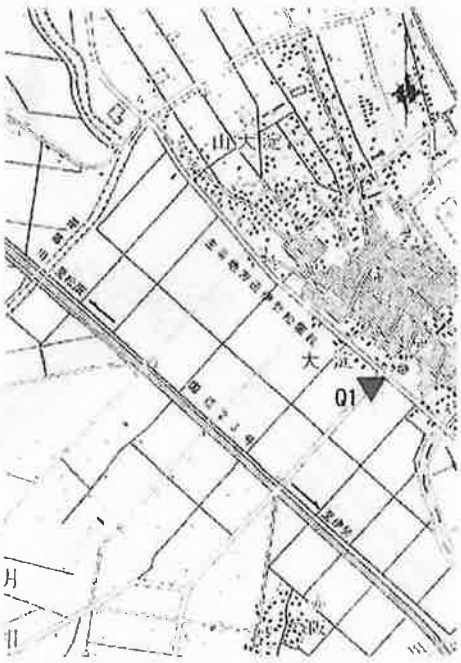

1/25000　地形図

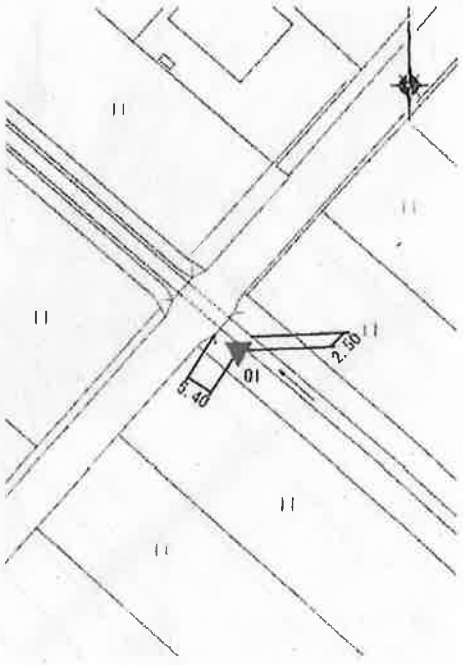

調製　平成27年7月17日

都市部官民境界基本多角点網図

59.500

F

G

-157.500

K

L

K

L

-158.750

P

Q

1:2500

調査区域図

（その1）区域

（その2）地区

凡例

基準点（三等三角点）	
公共基準点（1級基準点）	
都市部官民基準点（三角点）（既設）	
都市部官民基準点（三角点）（新設）	
公共基準点（2級基準点）	
都市部官民基準点（多角点）（既設）	
境界点	
線	色
多角（一般）	赤
多角（既設）	青
調査区域界	緑
図面番号	赤

図面名称	都市部官民境界基本多角点網図
縮尺	縮尺 1：2,500
測量年月日	平成 27 年 9 月
使用測地系	日本測地系

都市部官民境界基本多角点平均図

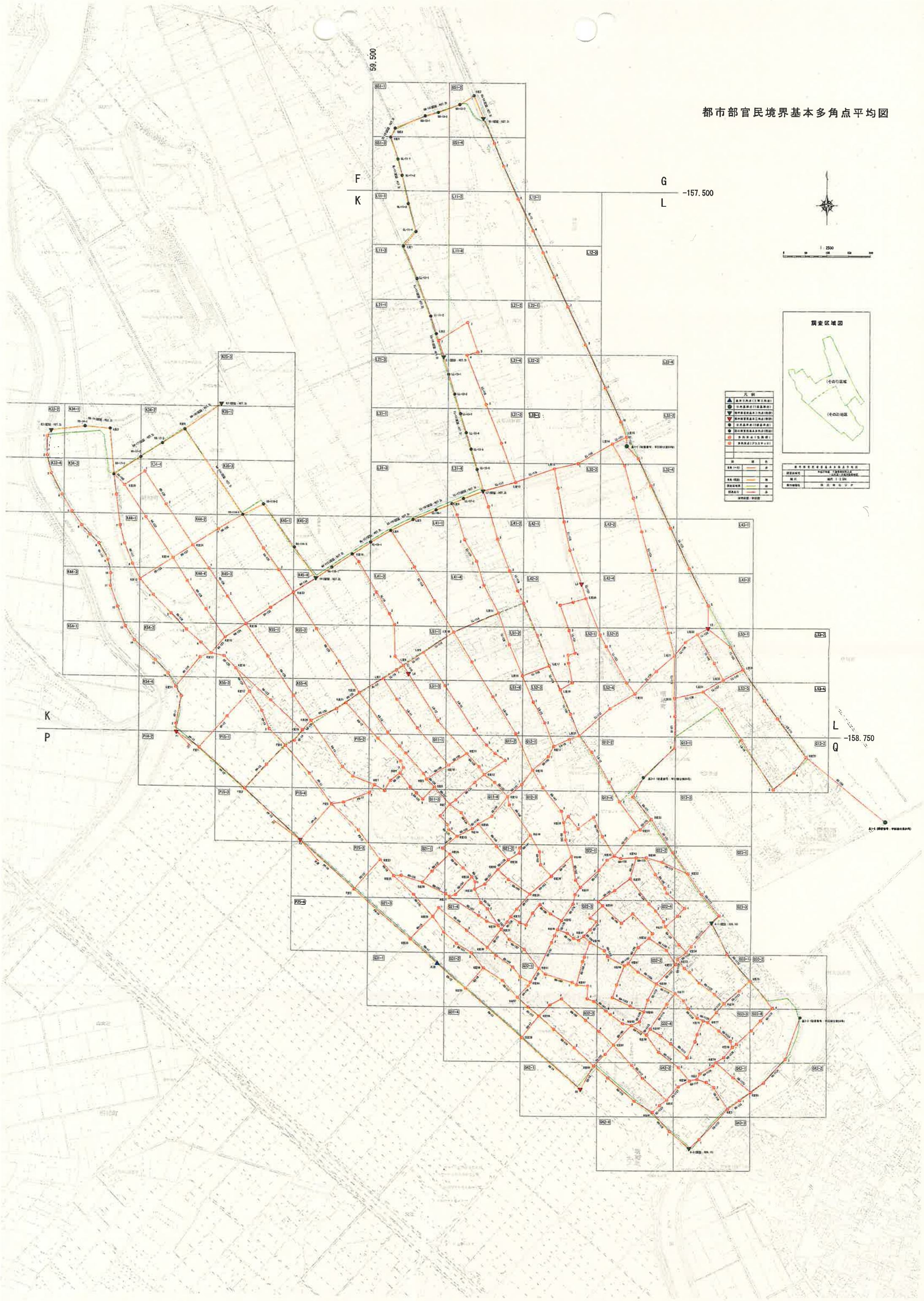

都市部官民境界基本多角点選点手簿

図郭番号	G51-1, G51-2, G51-3, G51-4
精度区分	甲1

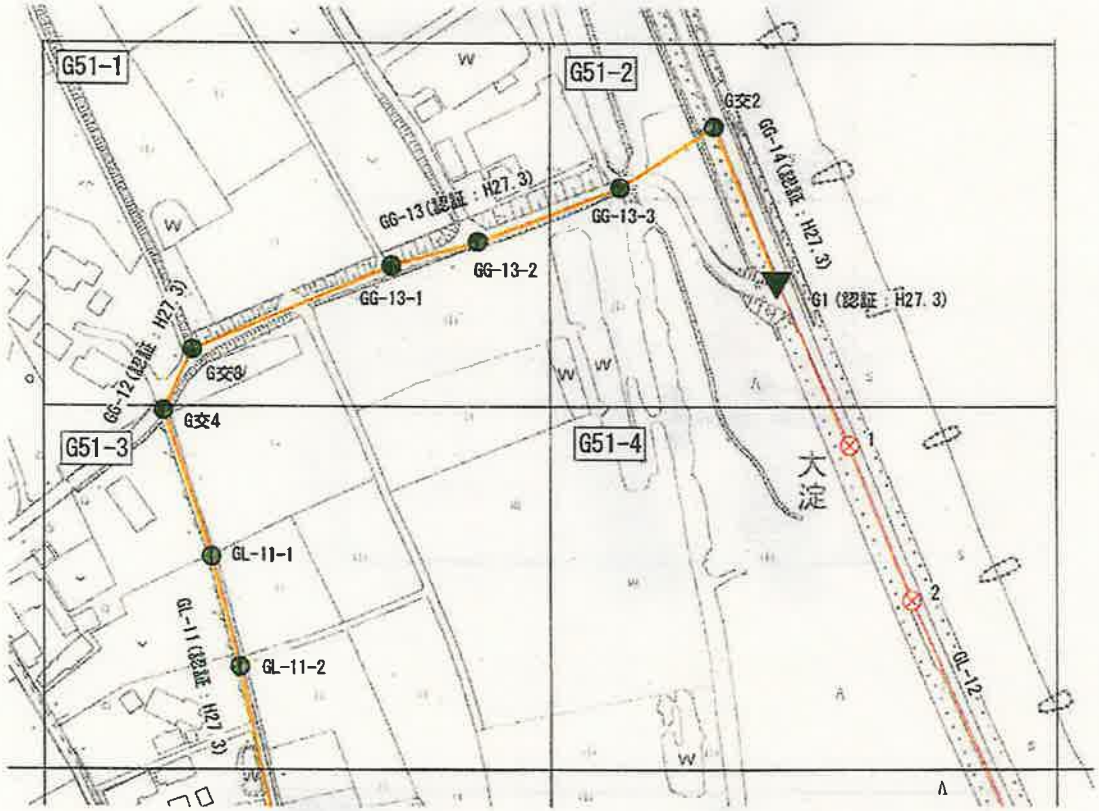

S=1：2500

凡　例	
▲	基本三角点（三等三角点）
●	公共基準点（1級基準点）
▼	都市部官民基本三角点（既設）
▼	都市部官民基本三角点（新設）
●	公共基準点（3級基準点）
●	都市部官民基本多角点（既設）
⊗	多角本点（金属標）
◎	多角本点（プラスチック）

路線		色
多角（一次）		赤
多角（既設）		橙

都市部官民境界基本多角点選点手簿

図郭番号	K33-2, K33-4
精度区分	甲1

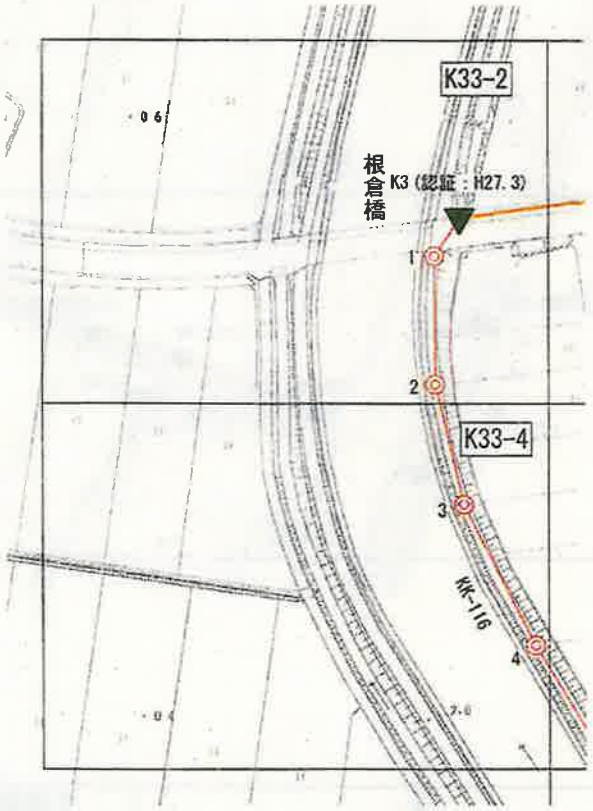

S=1：2500

凡　例	
▲	基本三角点（三等三角点）
●	公共基準点（1級基準点）
▼	都市部官民基本三角点（既設）
▼	都市部官民基本三角点（新設）
●	公共基準点（3級基準点）
●	都市部官民基本多角点（既設）
⊗	多角本点（金属標）
◎	多角本点（プラスチック）

路線		色
多角（一次）		赤
多角（既設）		橙

都市部官民境界基本多角点選点手簿

図郭番号	K34-1, K34-2, K34-3, K34-4
精度区分	甲1



S=1：2500

凡　例	
▲	基本三角点（三等三角点）
●	公共基準点（1級基準点）
▼	都市部官民基本三角点（既設）
▼	都市部官民基本三角点（新設）
●	公共基準点（3級基準点）
●	都市部官民基本多角点（既設）
⊗	多角本点（金属標）
◎	多角本点（プラスチック）

路線		色
多角（一次）		赤
多角（既設）		橙

都市部官民境界基本多角点選点手簿

図郭番号	K44-1, K44-2, K44-3, K44-4
精度区分	甲1

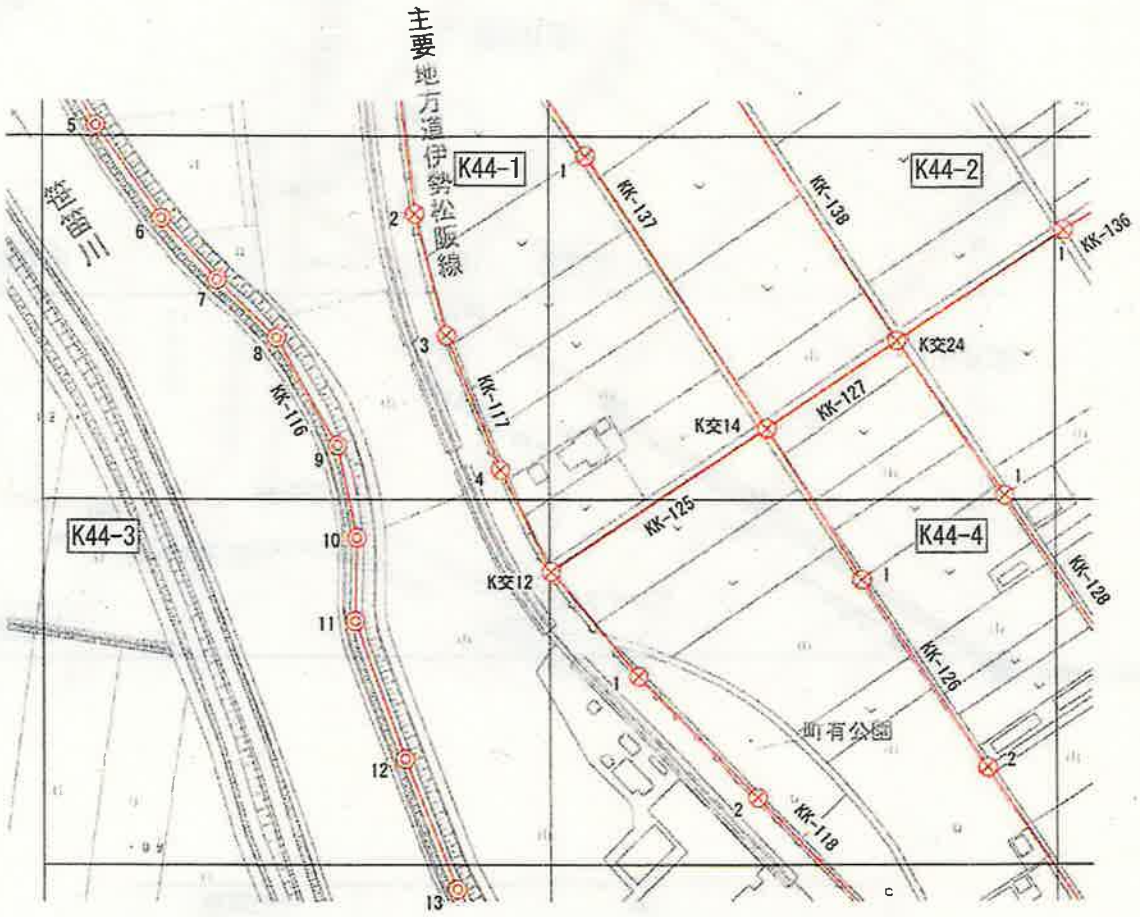

S=1：2500

凡　例	
▲	基本三角点（三等三角点）
●	公共基準点（1級基準点）
▼	都市部官民基本三角点（既設）
▼	都市部官民基本三角点（新設）
●	公共基準点（3級基準点）
●	都市部官民基本多角点（既設）
⊗	多角本点（金属標）
◎	多角本点（プラスチック）

路線		色
多角（一次）		赤
多角（既設）		橙

都市部官民境界基本多角点選点手簿

図郭番号	K45-1, K45-2, K45-3, K45-4
精度区分	甲1



S=1：2500

凡　例	
▲	基本三角点（三等三角点）
●	公共基準点（1級基準点）
▼	都市部官民基本三角点（既設）
▼	都市部官民基本三角点（新設）
●	公共基準点（3級基準点）
●	都市部官民基本多角点（既設）
⊗	多角本点（金属標）
◎	多角本点（プラスチック）

路線		色
多角（一次）		赤
多角（既設）		橙

都市部官民境界基本多角点選点手簿

図郭番号	K54-1, K54-2, K54-4
精度区分	甲1

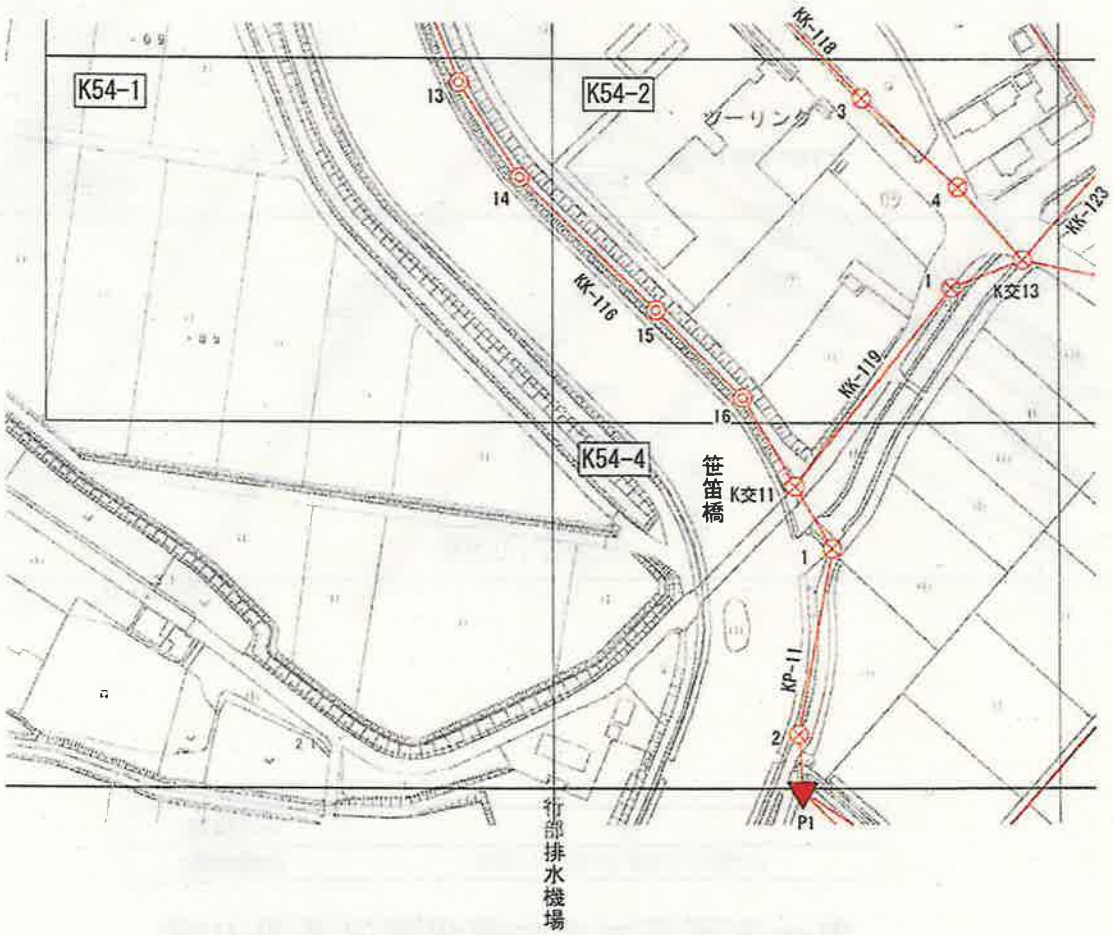

S=1：2500

凡　例	
▲	基本三角点（三等三角点）
●	公共基準点（1級基準点）
▼	都市部官民基本三角点（既設）
▼	都市部官民基本三角点（新設）
●	公共基準点（3級基準点）
●	都市部官民基本多角点（既設）
⊗	多角本点（金属標）
◎	多角本点（プラスチック）

路線		色
多角（一次）		赤
多角（既設）		橙

都市部官民境界基本多角点選点手簿

図郭番号	K55-1, K55-2, K55-3, K55-4
精度区分	甲1

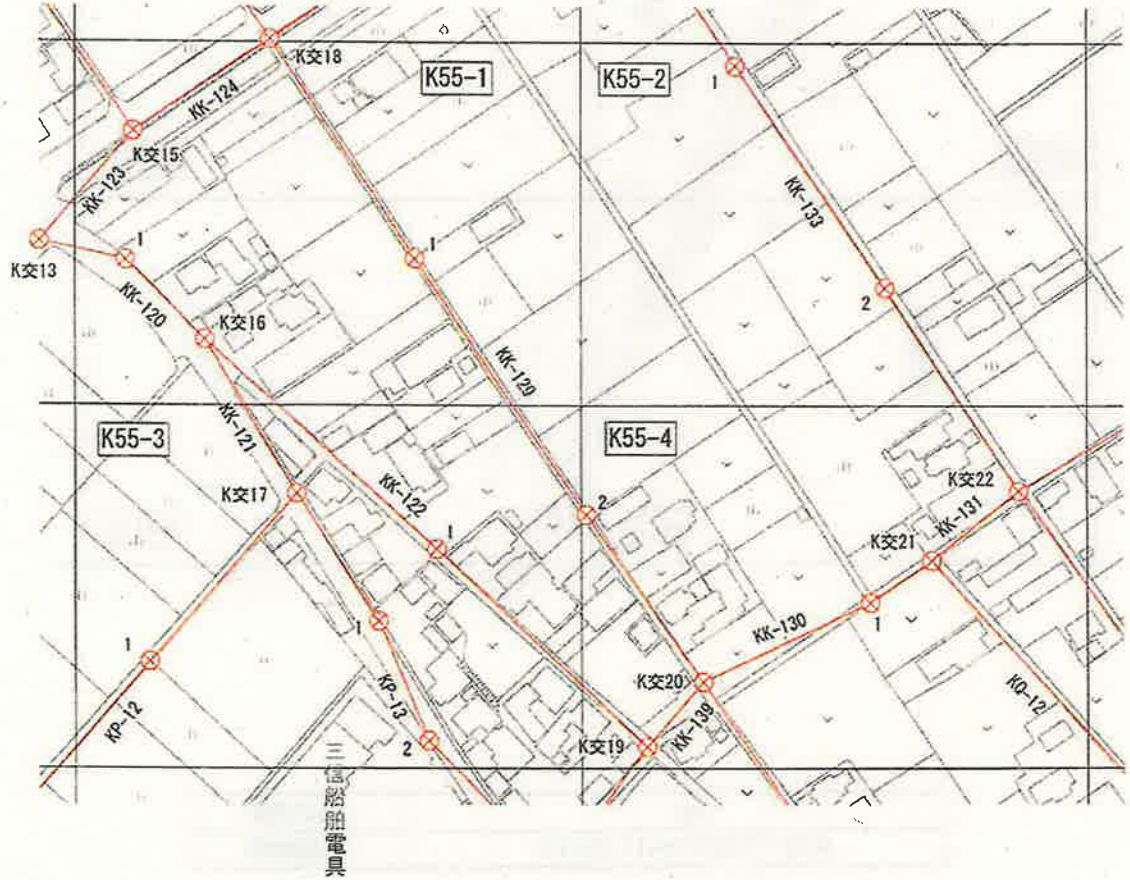

S=1：2500

凡　例	
▲	基本三角点（三等三角点）
●	公共基準点（1級基準点）
▼	都市部官民基本三角点（既設）
▼	都市部官民基本三角点（新設）
●	公共基準点（3級基準点）
●	都市部官民基本多角点（既設）
⊗	多角本点（金属標）
◎	多角本点（プラスチック）

路線		色
多角（一次）		赤
多角（既設）		橙

都市部官民境界基本多角点選点手簿

図郭番号	L11-2, L11-4, L12-1, L12-3
精度区分	甲1

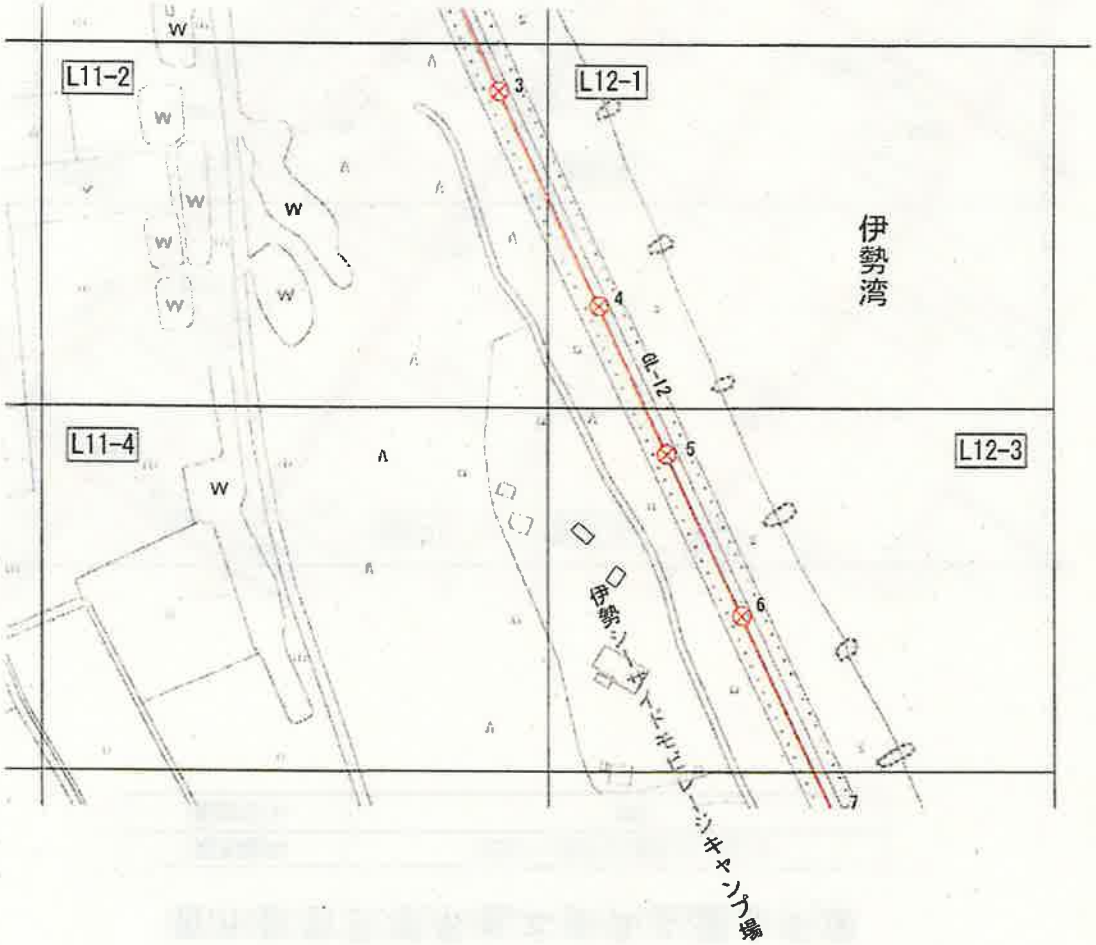

S=1：2500

凡　例	
基本三角点（三等三角点）	
公共基準点（1級基準点）	
都市部官民基本三角点（既設）	
都市部官民基本三角点（新設）	
公共基準点（3級基準点）	
都市部官民基本多角点（既設）	
多角本点（金属標）	
多角本点（プラスチック）	

路線	色
多角（一次）	赤
多角（既設）	橙

都市部官民境界基本多角点選点手簿

図郭番号	L21-1, L21-2, L21-3, L21-4
精度区分	甲1

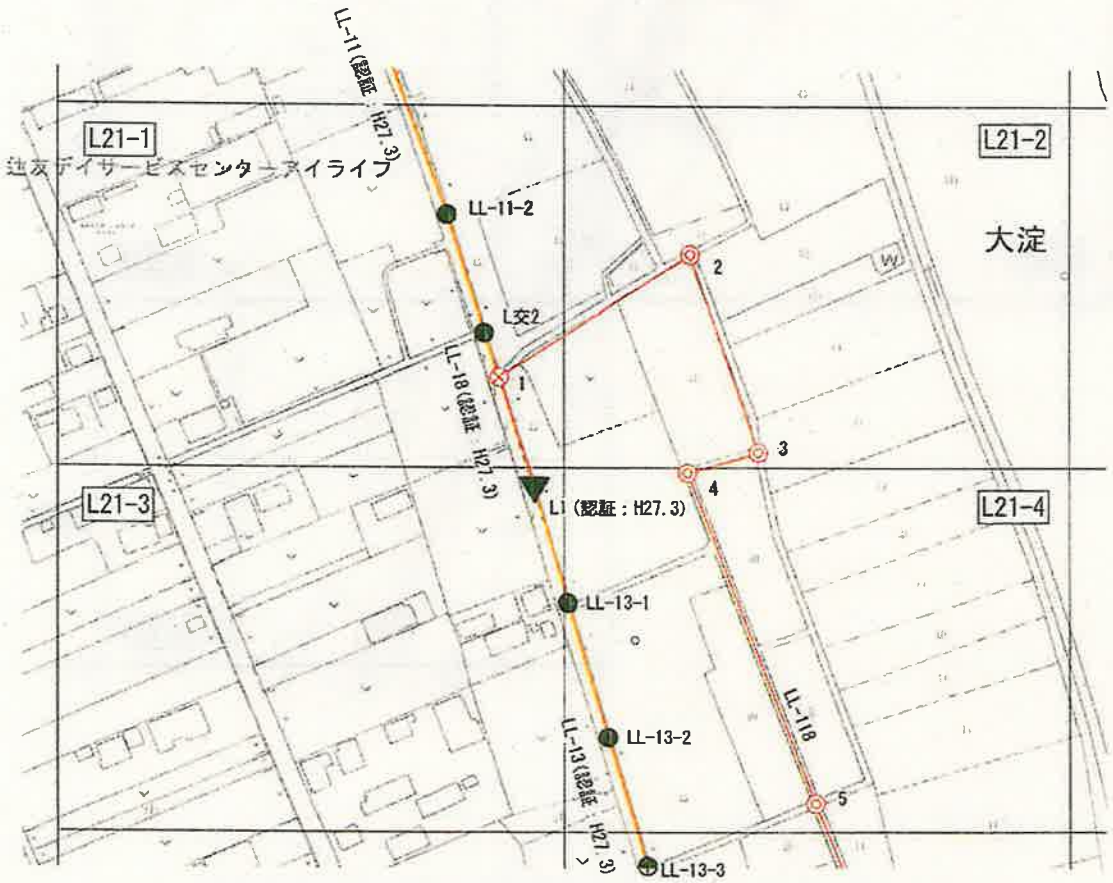

S=1：2500

凡　例	
▲	基本三角点（三等三角点）
●	公共基準点（1級基準点）
▼	都市部官民基本三角点（既設）
▼	都市部官民基本三角点（新設）
●	公共基準点（3級基準点）
●	都市部官民基本多角点（既設）
⊗	多角本点（金属標）
◎	多角本点（プラスチック）

路線		色
多角（一次）	———	赤
多角（既設）	———	橙

都市部官民境界基本多角点選点手簿

図郭番号	L22-1, L22-3, L22-4
精度区分	甲1

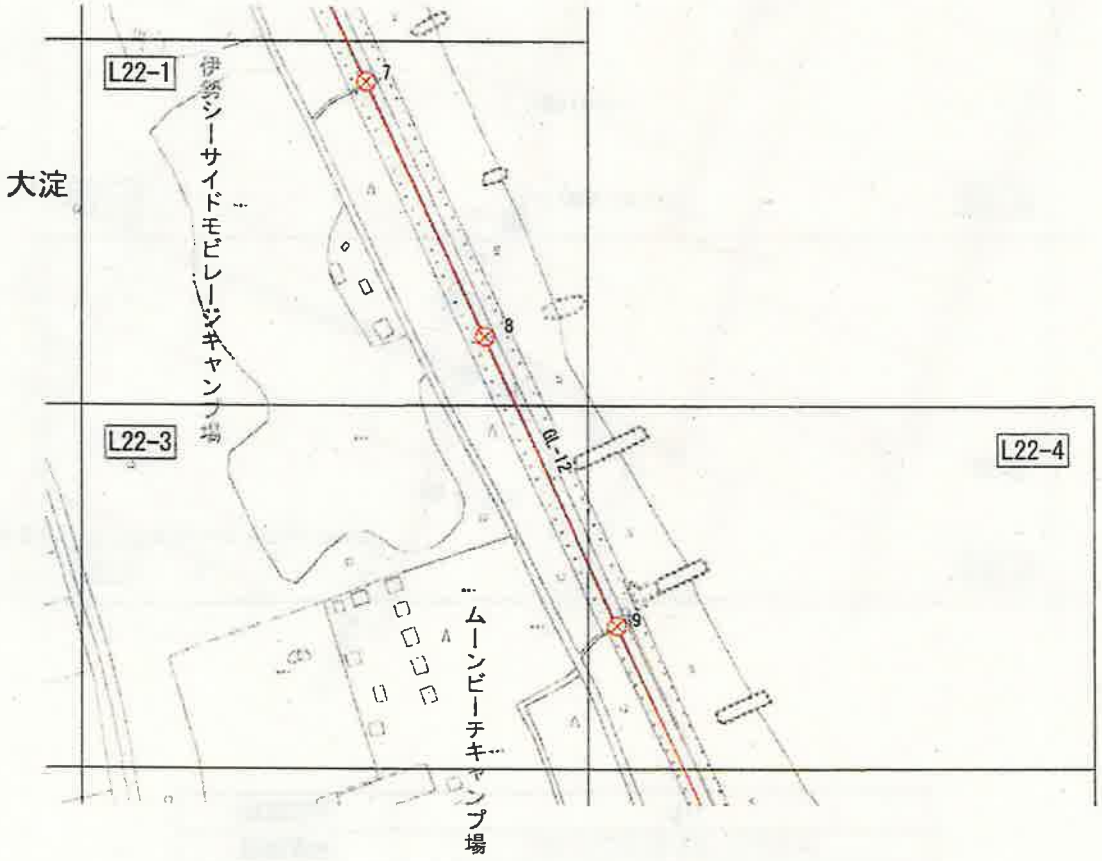

S=1：2500

凡　例	
▲	基本三角点（三等三角点）
●	公共基準点（1級基準点）
▼	都市部官民基本三角点（既設）
▼	都市部官民基本三角点（新設）
●	公共基準点（3級基準点）
●	都市部官民基本多角点（既設）
⊗	多角本点（金属標）
◎	多角本点（プラスチック）

路線		色
多角（一次）		赤
多角（既設）		橙

都市部官民境界基本多角点選点手簿

図郭番号	L31-2, L31-3, L31-4
精度区分	甲1



S=1：2500

凡　例	
▲	基本三角点（三等三角点）
●	公共基準点（1級基準点）
▼	都市部官民基本三角点（既設）
▼	都市部官民基本三角点（新設）
●	公共基準点（3級基準点）
●	都市部官民基本多角点（既設）
⊗	多角本点（金属標）
◎	多角本点（プラスチック）

路	線	色
多角（一次）	———	赤
多角（既設）	———	橙

都市部官民境界基本多角点選点手簿

図郭番号	L32-1, L32-2, L32-3, L32-4
精度区分	甲1

大堀川新田



S=1：2500

凡例	
▲	基本三角点（三等三角点）
●	公共基準点（1級基準点）
▼	都市部官民基本三角点（既設）
▼	都市部官民基本三角点（新設）
●	公共基準点（3級基準点）
●	都市部官民基本多角点（既設）
⊗	多角本点（金属標）
◎	多角本点（プラスチック）

路線		色
多角（一次）		赤
多角（既設）		橙

都市部官民境界基本多角点選点手簿

図郭番号	L41-1, L41-2, L41-3, L41-4
精度区分	甲1

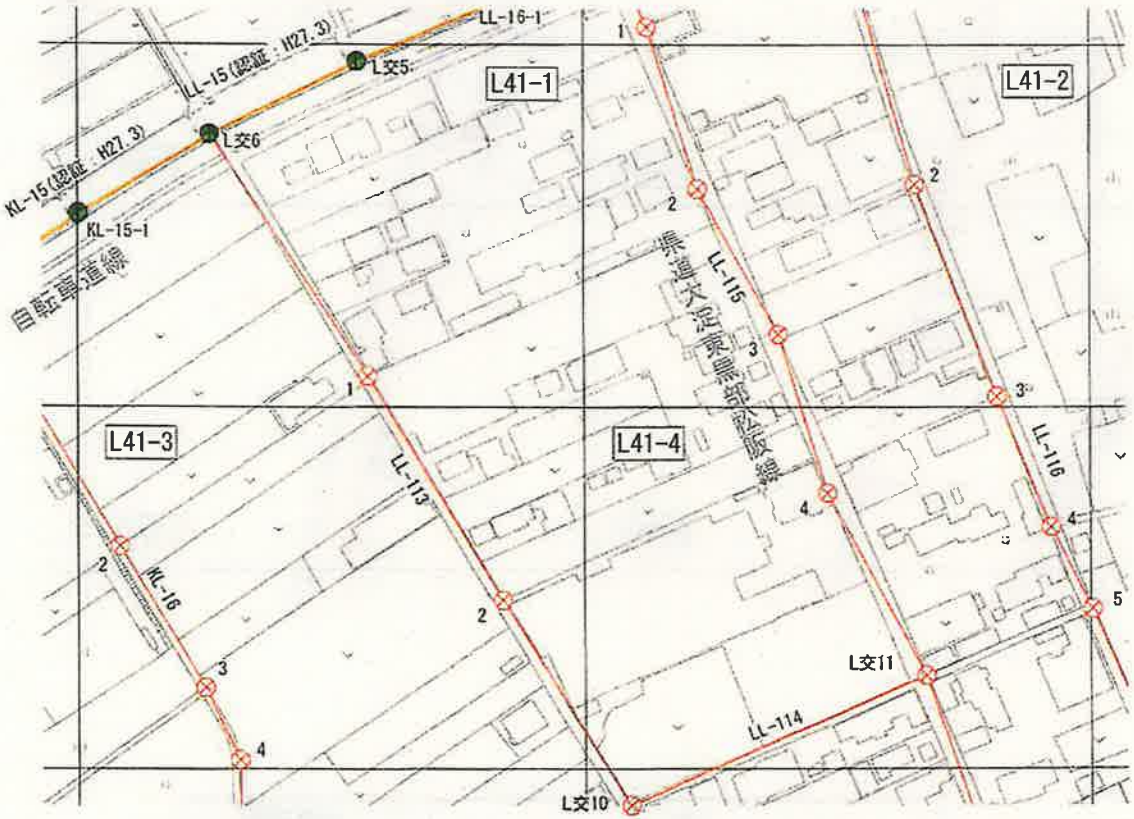

S=1：2500

凡　例	
▲	基本三角点（三等三角点）
●	公共基準点（1級基準点）
▼	都市部官民基本三角点（既設）
▼	都市部官民基本三角点（新設）
●	公共基準点（3級基準点）
●	都市部官民基本多角点（既設）
⊗	多角本点（金属標）
◎	多角本点（プラスチック）

路線		色
多角（一次）		赤
多角（既設）		橙

都市部官民境界基本多角点選点手簿

図郭番号	L42-1, L42-2, L42-3, L42-4
精度区分	甲1



S=1：2500

凡　例	
▲	基本三角点（三等三角点）
●	公共基準点（1級基準点）
▼	都市部官民基本三角点（既設）
▼	都市部官民基本三角点（新設）
●	公共基準点（3級基準点）
●	都市部官民基本多角点（既設）
⊗	多角本点（金属標）
◎	多角本点（プラスチック）

路線		色
多角（一次）	———	赤
多角（既設）	———	橙

都市部官民境界基本多角点選点手簿

図郭番号	L43-1, L43-3
精度区分	甲1

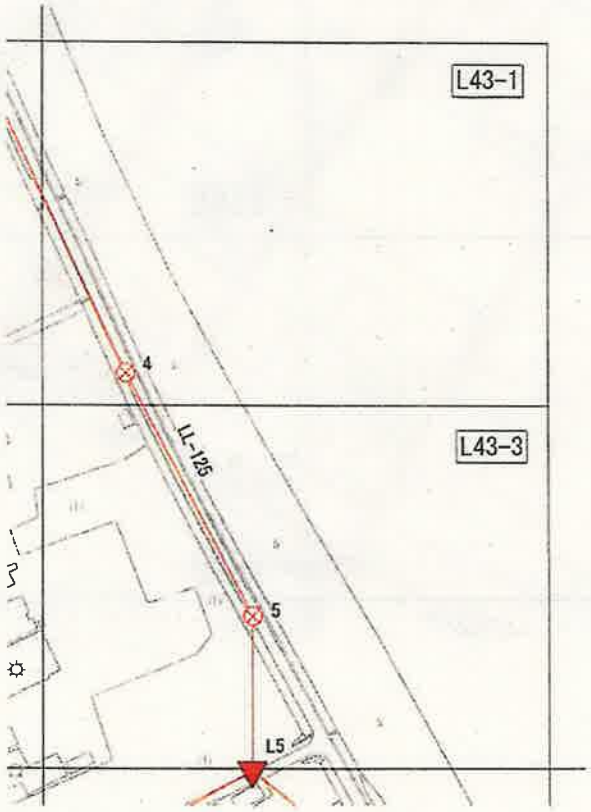

S=1：2500

凡　例	
▲	基本三角点（三等三角点）
●	公共基準点（1級基準点）
▼	都市部官民基本三角点（既設）
▼	都市部官民基本三角点（新設）
●	公共基準点（3級基準点）
●	都市部官民基本多角点（既設）
⊗	多角本点（金属標）
◎	多角本点（プラスチック）

路線		色
多角（一次）	———	赤
多角（既設）	———	橙

都市部官民境界基本多角点選点手簿

図郭番号	L51-1, L51-2, L51-3, L51-4
精度区分	甲1



S=1：2500

凡例	
▲	基本三角点（三等三角点）
●	公共基準点（1級基準点）
▼	都市部官民基本三角点（既設）
▼	都市部官民基本三角点（新設）
●	公共基準点（3級基準点）
●	都市部官民基本多角点（既設）
⊗	多角本点（金属標）
◎	多角本点（プラスチック）

路線		色
多角（一次）		赤
多角（既設）		橙

都市部官民境界基本多角点選点手簿

図郭番号	L52-1, L52-2, L52-3, L52-4
精度区分	甲1

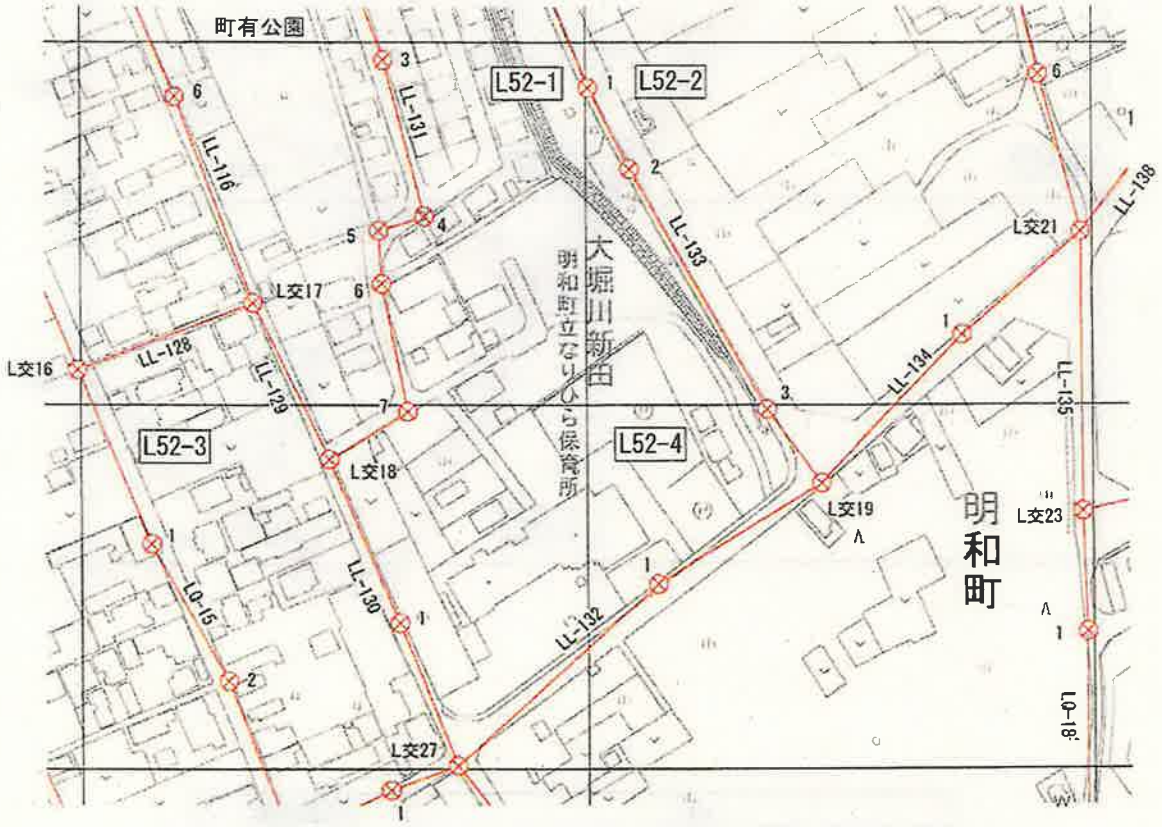

S=1：2500

凡例	
▲	基本三角点（三等三角点）
●	公共基準点（1級基準点）
▼	都市部官民基本三角点（既設）
▼	都市部官民基本三角点（新設）
●	公共基準点（3級基準点）
●	都市部官民基本多角点（既設）
⊗	多角本点（金属標）
◎	多角本点（プラスチック）

路線		色
多角（一次）		赤
多角（既設）		橙

都市部官民境界基本多角点選点手簿

図郭番号	L53-1, L53-3, L53-4
精度区分	甲1

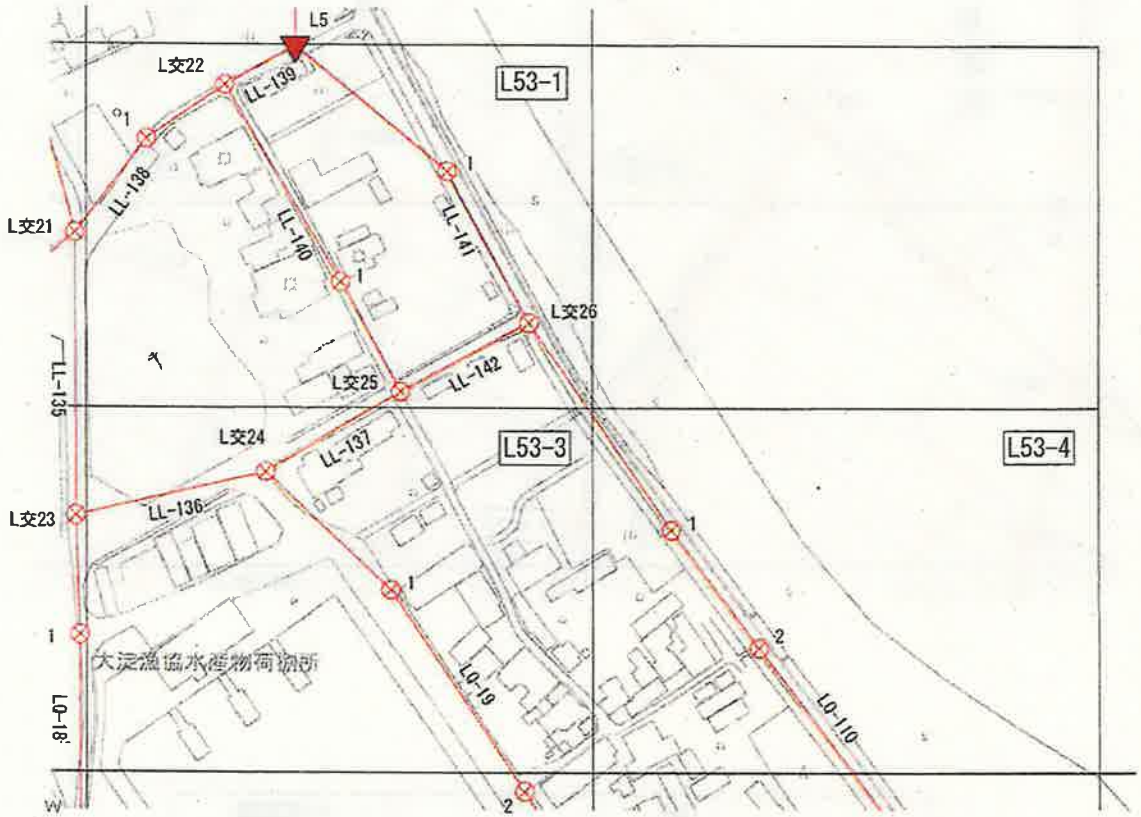

S=1：2500

凡例	
▲	基本三角点（三等三角点）
●	公共基準点（1級基準点）
▼	都市部官民基本三角点（既設）
▼	都市部官民基本三角点（新設）
●	公共基準点（3級基準点）
●	都市部官民基本多角点（既設）
⊗	多角本点（金属標）
◎	多角本点（プラスチック）

路線		色
多角（一次）		赤
多角（既設）		橙

都市部官民境界基本多角点選点手簿

図郭番号	P14-2
精度区分	甲1

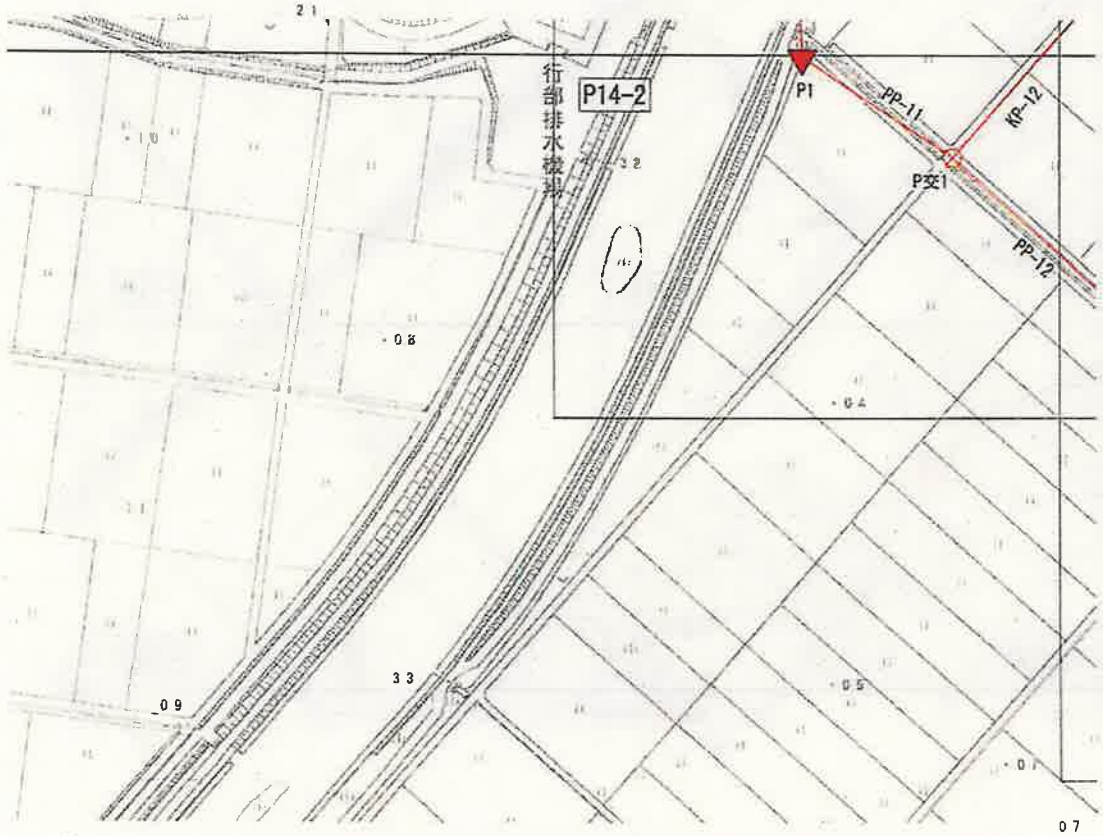

S=1：2500

凡　例	
▲	基本三角点（三等三角点）
●	公共基準点（1級基準点）
▼	都市部官民基本三角点（既設）
▼	都市部官民基本三角点（新設）
●	公共基準点（3級基準点）
●	都市部官民基本多角点（既設）
⊗	多角本点（金属標）
◎	多角本点（プラスチック）

路線		色
多角（一次）	———	赤
多角（既設）	———	橙

都市部官民境界基本多角点選点手簿

図郭番号	P15-1, P15-2, P15-3, P15-4
精度区分	甲1

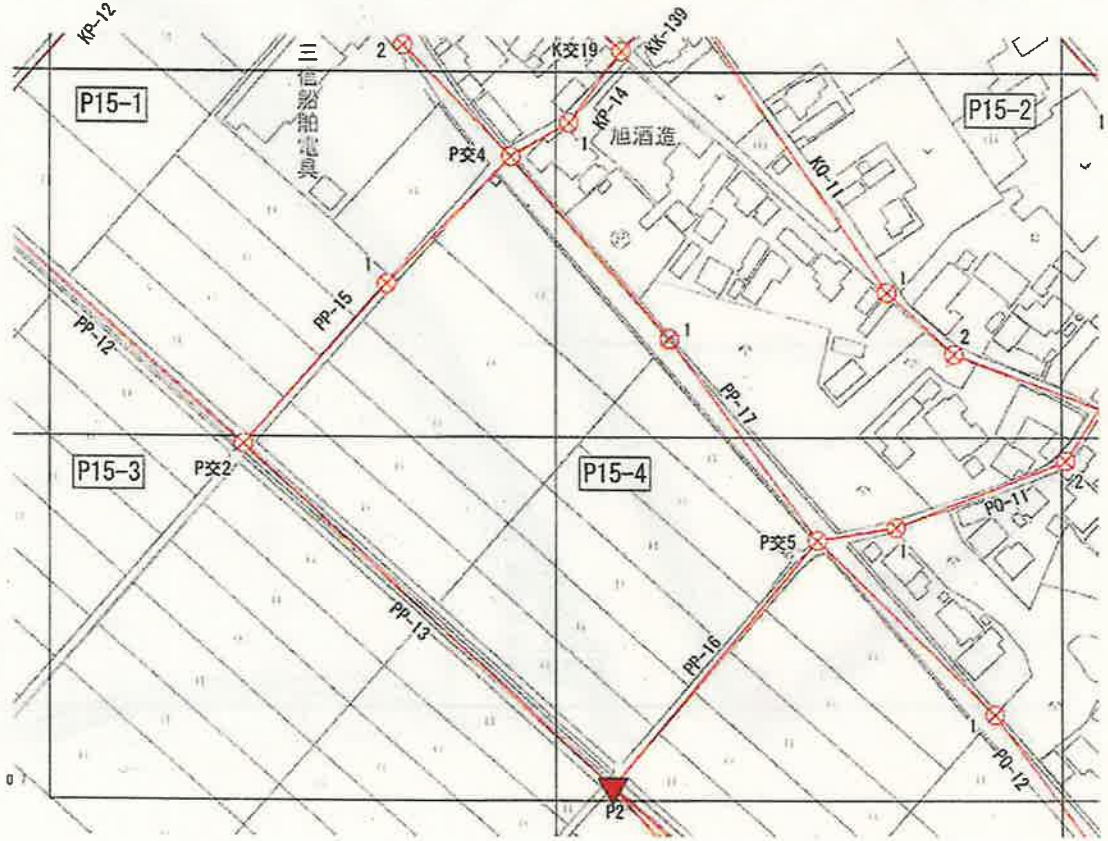

S=1 : 2500

凡 例	
▲	基本三角点（三等三角点）
●	公共基準点（1級基準点）
▼	都市部官民基本三角点（既設）
▼	都市部官民基本三角点（新設）
●	公共基準点（3級基準点）
●	都市部官民基本多角点（既設）
⊗	多角本点（金属標）
◎	多角本点（プラスチック）

路線		色
多角（一次）		赤
多角（既設）		橙

都市部官民境界基本多角点選点手簿

図郭番号	P25-2, P25-4
精度区分	甲1

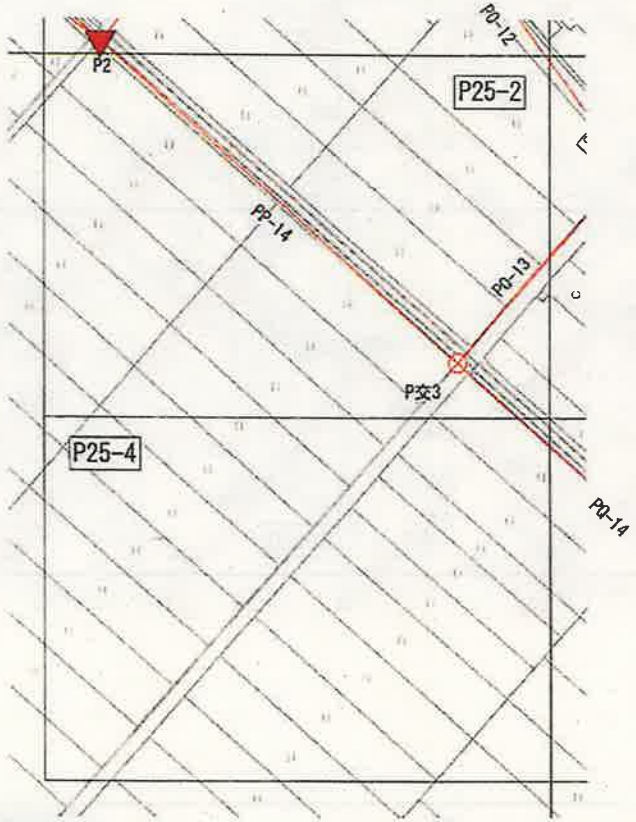

S=1：2500

凡　例	
▲	基本三角点（三等三角点）
●	公共基準点（1級基準点）
▼	都市部官民基本三角点（既設）
▼	都市部官民基本三角点（新設）
●	公共基準点（3級基準点）
●	都市部官民基本多角点（既設）
⊗	多角本点（金属標）
◎	多角本点（プラスチック）

路線		色
多角（一次）		赤
多角（既設）		橙

都市部官民境界基本多角点選点手簿

図郭番号	Q11-1, Q11-2, Q11-3, Q11-4
精度区分	甲1

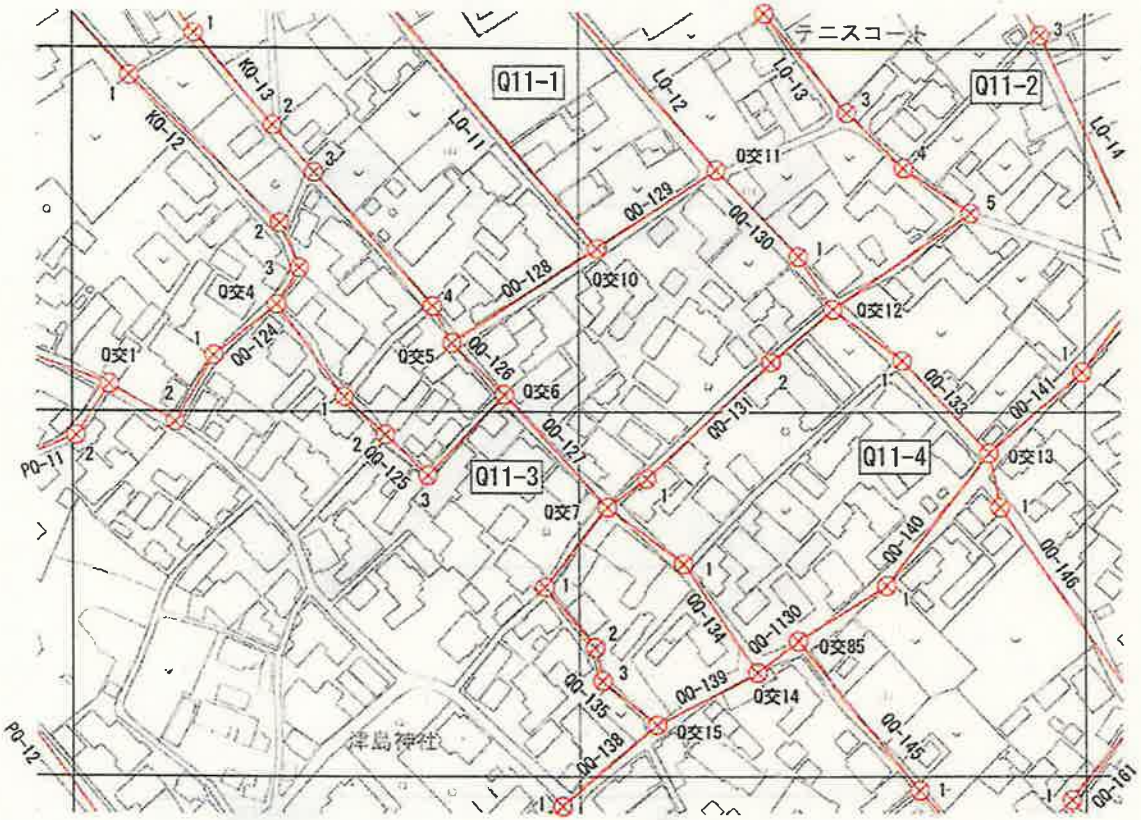

S=1：2500

凡　例	
▲	基本三角点（三等三角点）
●	公共基準点（1級基準点）
▼	都市部官民基本三角点（既設）
▼	都市部官民基本三角点（新設）
●	公共基準点（3級基準点）
●	都市部官民基本多角点（既設）
⊗	多角本点（金属標）
◎	多角本点（プラスチック）

路	線	色
多角（一次）		赤
多角（既設）		橙

都市部官民境界基本多角点選点手簿

図郭番号	Q12-1, Q12-2, Q12-3, Q12-4
精度区分	甲1

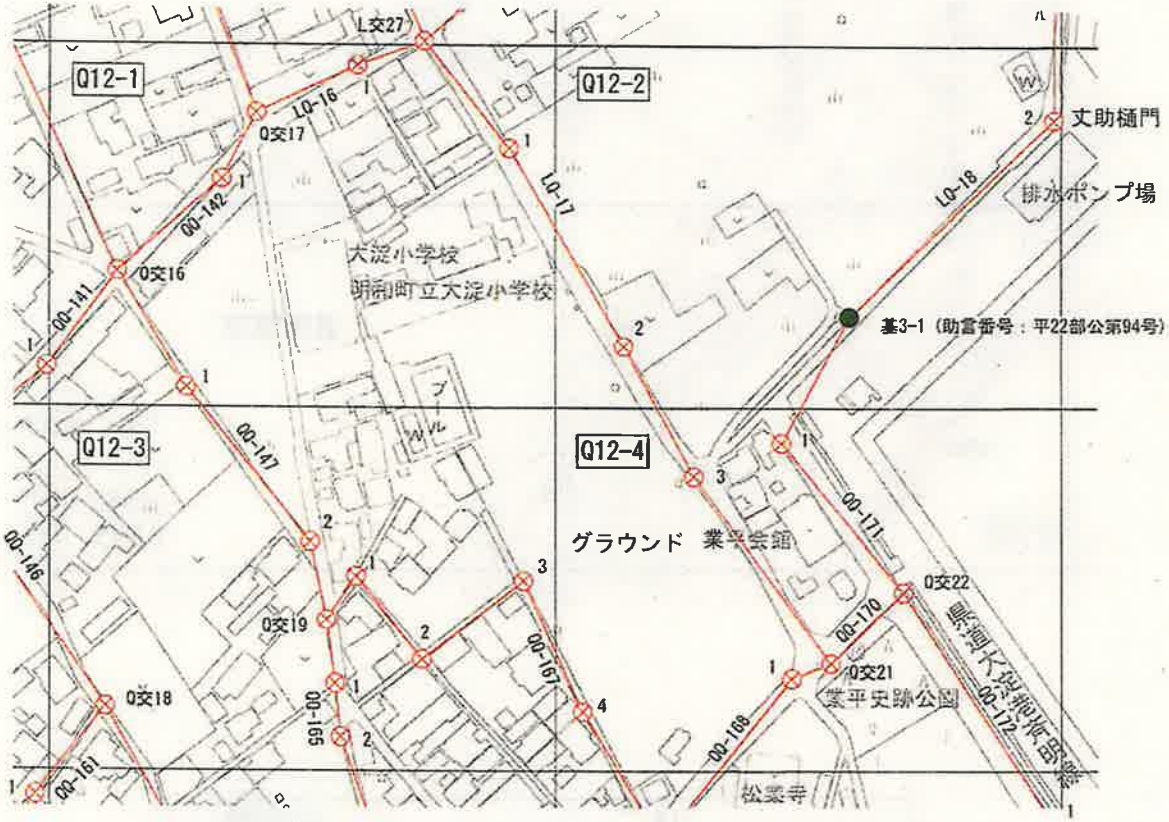

S=1：2500

凡　例	
▲	基本三角点（三等三角点）
●	公共基準点（1級基準点）
▼	都市部官民基本三角点（既設）
▼	都市部官民基本三角点（新設）
●	公共基準点（3級基準点）
●	都市部官民基本多角点（既設）
⊗	多角本点（金属標）
◎	多角本点（プラスチック）

路線		色
多角（一次）	———	赤
多角（既設）	———	橙

都市部官民境界基本多角点選点手簿

図郭番号	Q13-1, Q13-2
精度区分	甲1

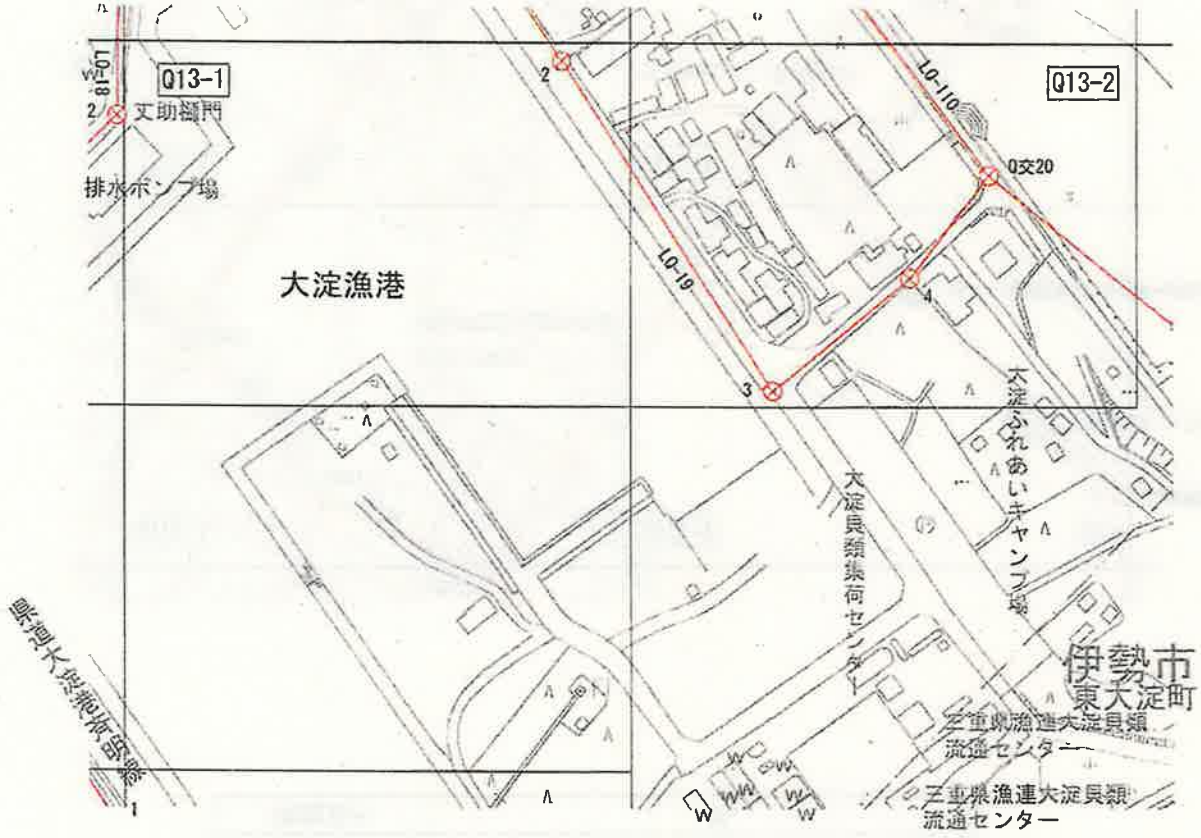

S=1：2500

凡　例	
▲	基本三角点（三等三角点）
●	公共基準点（1級基準点）
▼	都市部官民基本三角点（既設）
▼	都市部官民基本三角点（新設）
●	公共基準点（3級基準点）
●	都市部官民基本多角点（既設）
⊗	多角本点（金属標）
◎	多角本点（プラスチック）

路	線	色
多角（一次）	———	赤
多角（既設）	———	橙

都市部官民境界基本多角点選点手簿

図郭番号	Q21-1, Q21-2, Q21-3, Q21-4
精度区分	甲1

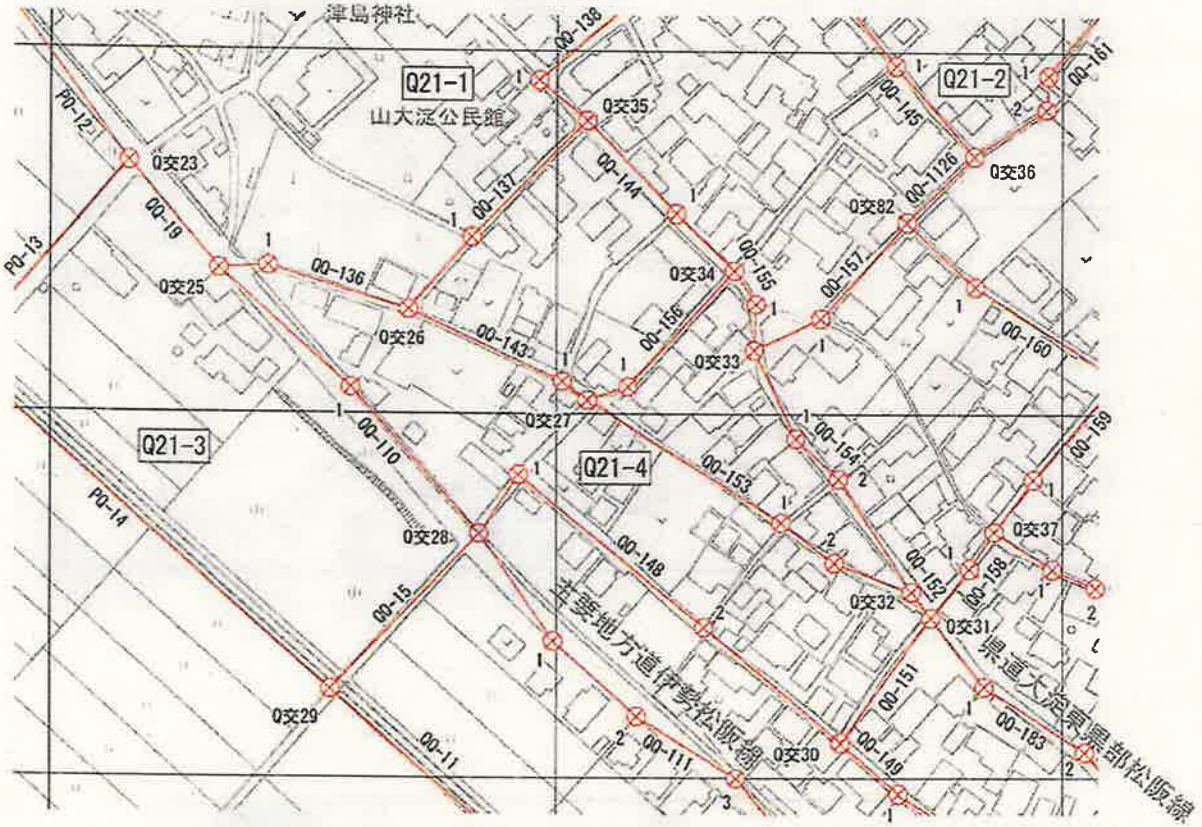

S=1：2500

凡　例	
▲	基本三角点（三等三角点）
●	公共基準点（1級基準点）
▼	都市部官民基本三角点（既設）
▼	都市部官民基本三角点（新設）
●	公共基準点（3級基準点）
●	都市部官民基本多角点（既設）
⊗	多角本点（金属標）
◎	多角本点（プラスチック）

路線		色
多角（一次）	———	赤
多角（既設）	———	橙

都市部官民境界基本多角点選点手簿

図郭番号	Q22-1, Q22-2, Q22-3, Q22-4
精度区分	甲1

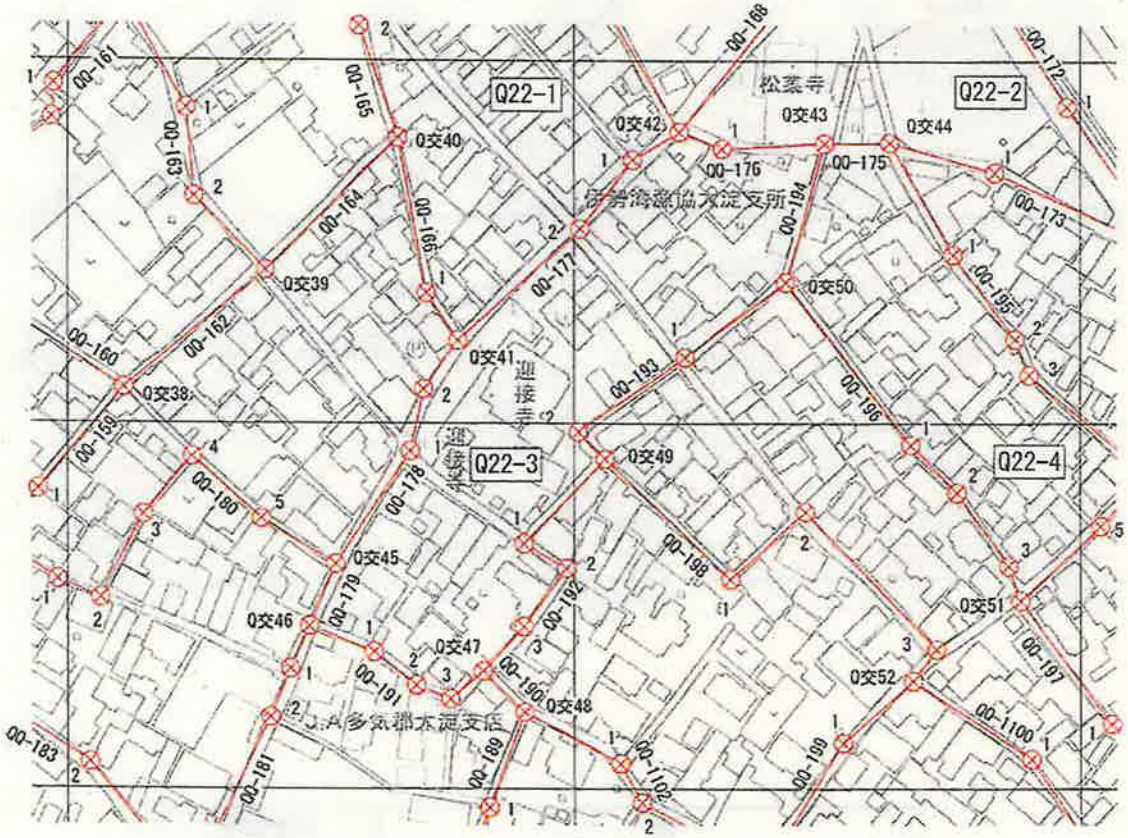

S=1：2500

凡　例	
▲	基本三角点（三等三角点）
●	公共基準点（1級基準点）
▼	都市部官民基本三角点（既設）
▼	都市部官民基本三角点（新設）
●	公共基準点（3級基準点）
●	都市部官民基本多角点（既設）
⊗	多角本点（金属標）
◎	多角本点（プラスチック）

路線		色
多角（一次）	———	赤
多角（既設）	———	橙

都市部官民境界基本多角点選点手簿

図郭番号	Q23-1, Q23-3
精度区分	甲1



S=1：2500

凡例	
▲	基本三角点（三等三角点）
●	公共基準点（1級基準点）
▼	都市部官民基本三角点（既設）
▼	都市部官民基本三角点（新設）
●	公共基準点（3級基準点）
●	都市部官民基本多角点（既設）
⊗	多角本点（金属標）
◎	多角本点（プラスチック）

路線		色
多角（一次）		赤
多角（既設）		橙

都市部官民境界基本多角点選点手簿

図郭番号	Q31-1, Q31-2, Q31-4
精度区分	甲1

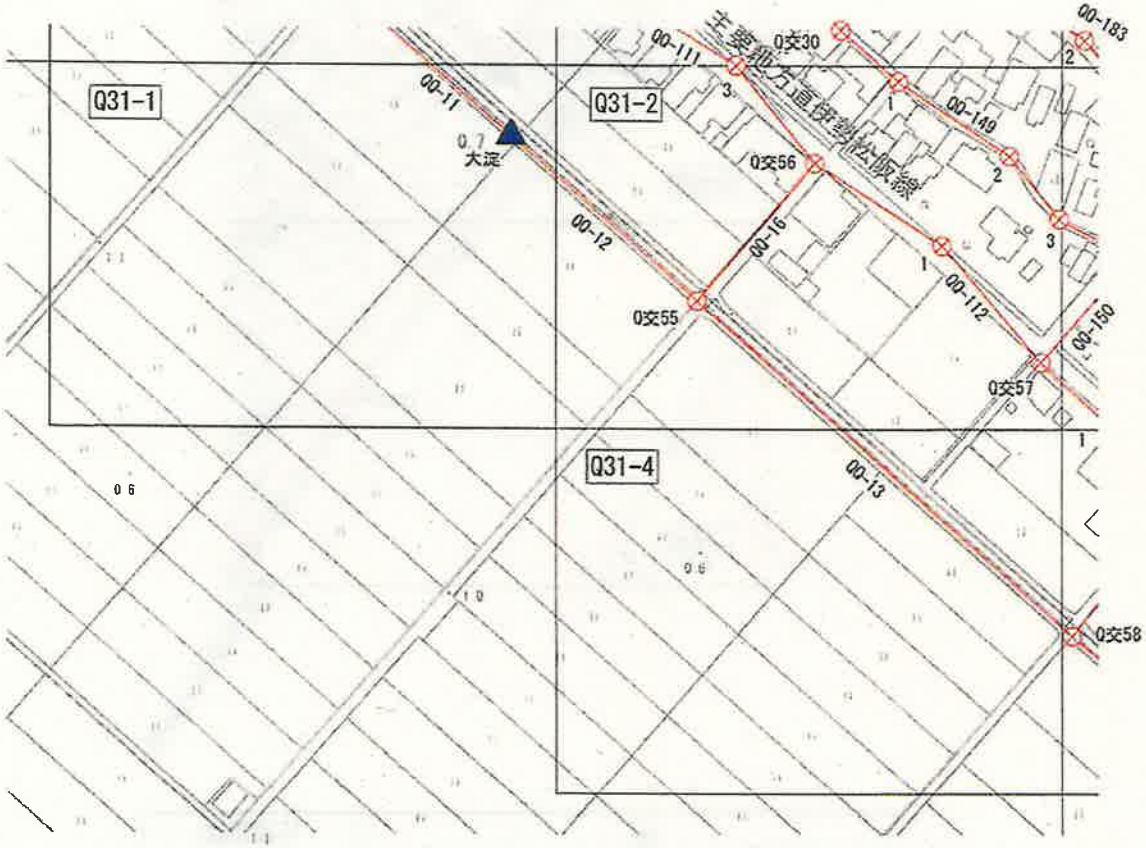

S=1：2500

凡例	
▲	基本三角点（三等三角点）
●	公共基準点（1級基準点）
▼	都市部官民基本三角点（既設）
▼	都市部官民基本三角点（新設）
●	公共基準点（3級基準点）
●	都市部官民基本多角点（既設）
⊗	多角本点（金属標）
◎	多角本点（プラスチック）

路線	色
多角（一次）	赤
多角（既設）	橙

都市部官民境界基本多角点選点手簿

図郭番号	Q32-1, Q32-2, Q32-3, Q32-4
精度区分	甲1

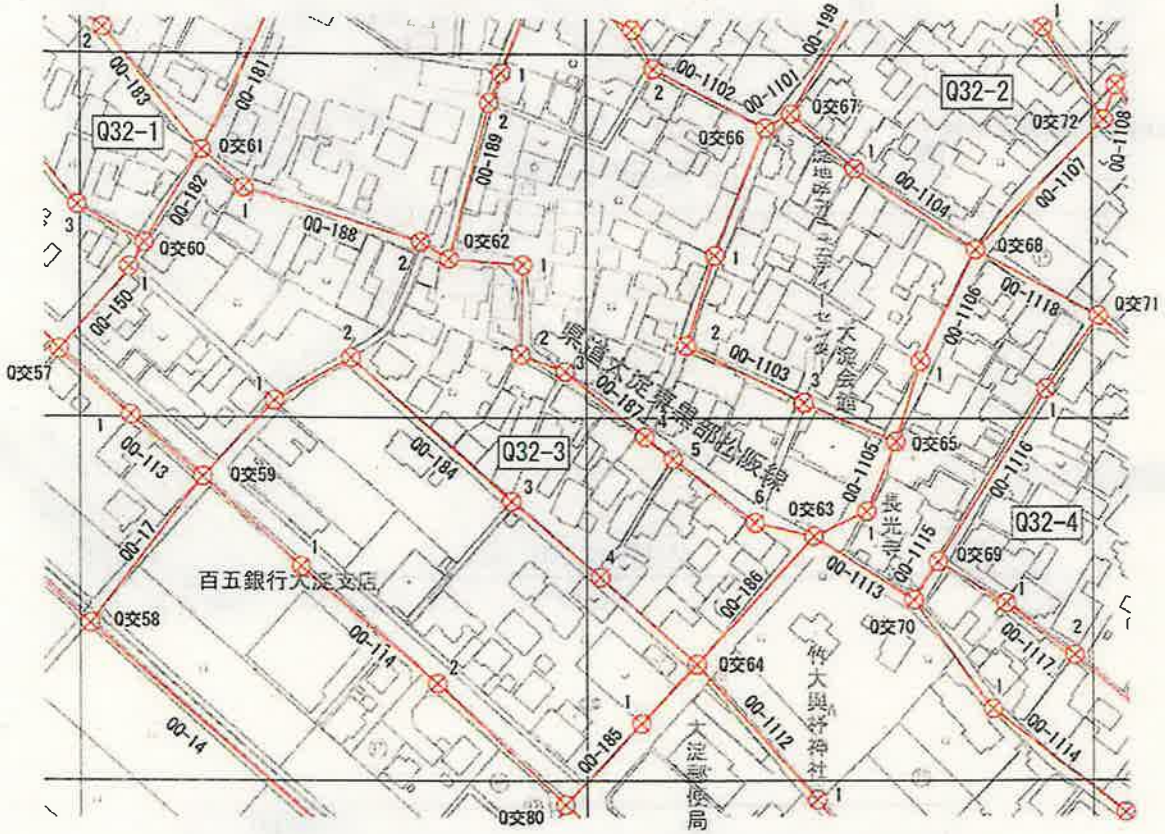

S=1：2500

凡例	
▲	基本三角点（三等三角点）
●	公共基準点（1級基準点）
▼	都市部官民基本三角点（既設）
▼	都市部官民基本三角点（新設）
●	公共基準点（3級基準点）
●	都市部官民基本多角点（既設）
⊗	多角本点（金属標）
◎	多角本点（プラスチック）

路線		色
多角（一次）		赤
多角（既設）		橙

都市部官民境界基本多角点選点手簿

図郭番号	Q33-1, Q33-2, Q33-3, Q33-4
精度区分	甲1

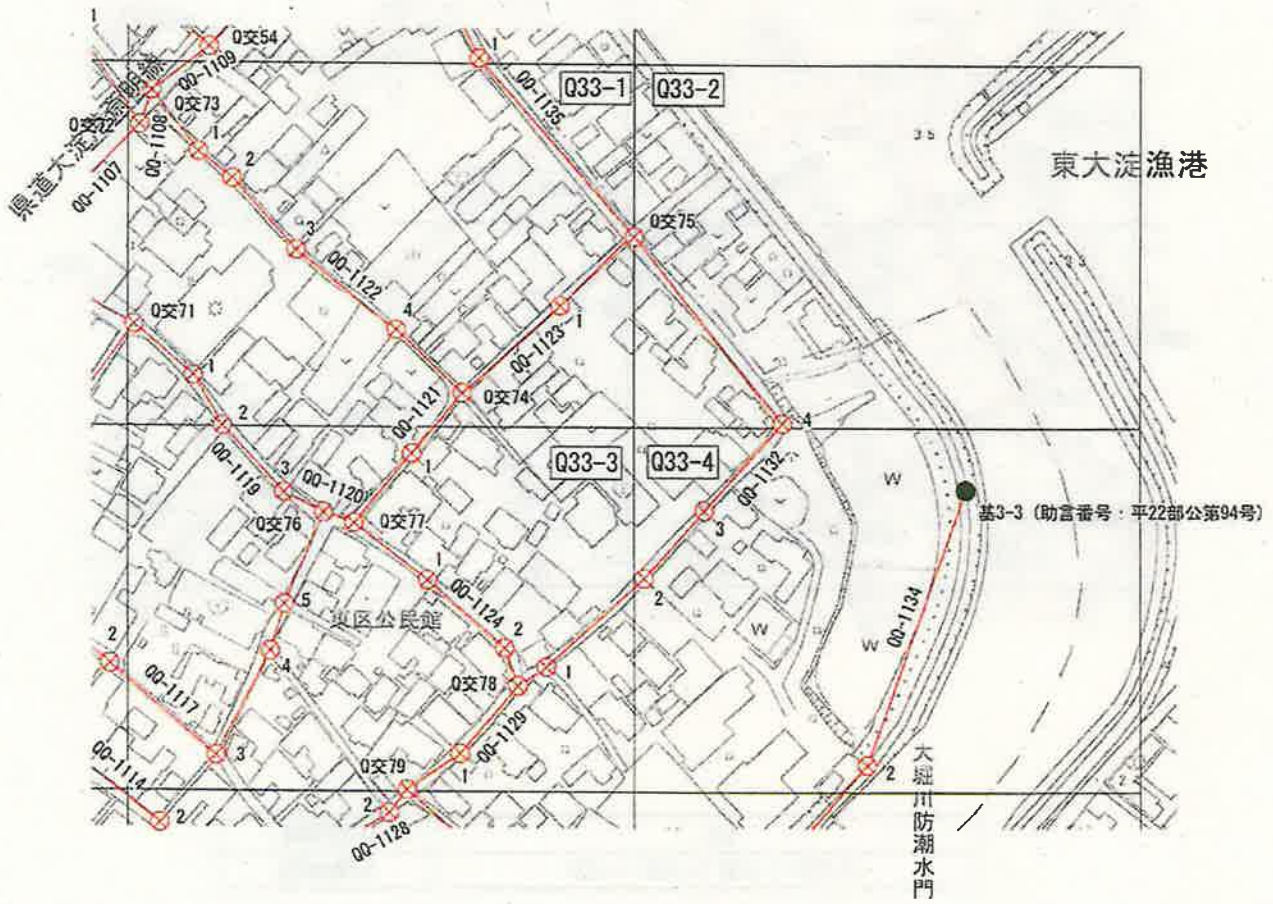

S=1：2500

凡例	
▲	基本三角点（三等三角点）
●	公共基準点（1級基準点）
▼	都市部官民基本三角点（既設）
▼	都市部官民基本三角点（新設）
●	公共基準点（3級基準点）
●	都市部官民基本多角点（既設）
⊗	多角本点（金属標）
◎	多角本点（プラスチック）

路線		色
多角（一次）		赤
多角（既設）		橙

都市部官民境界基本多角点選点手簿

図郭番号	Q42-1, Q42-2, Q42-4
精度区分	甲1

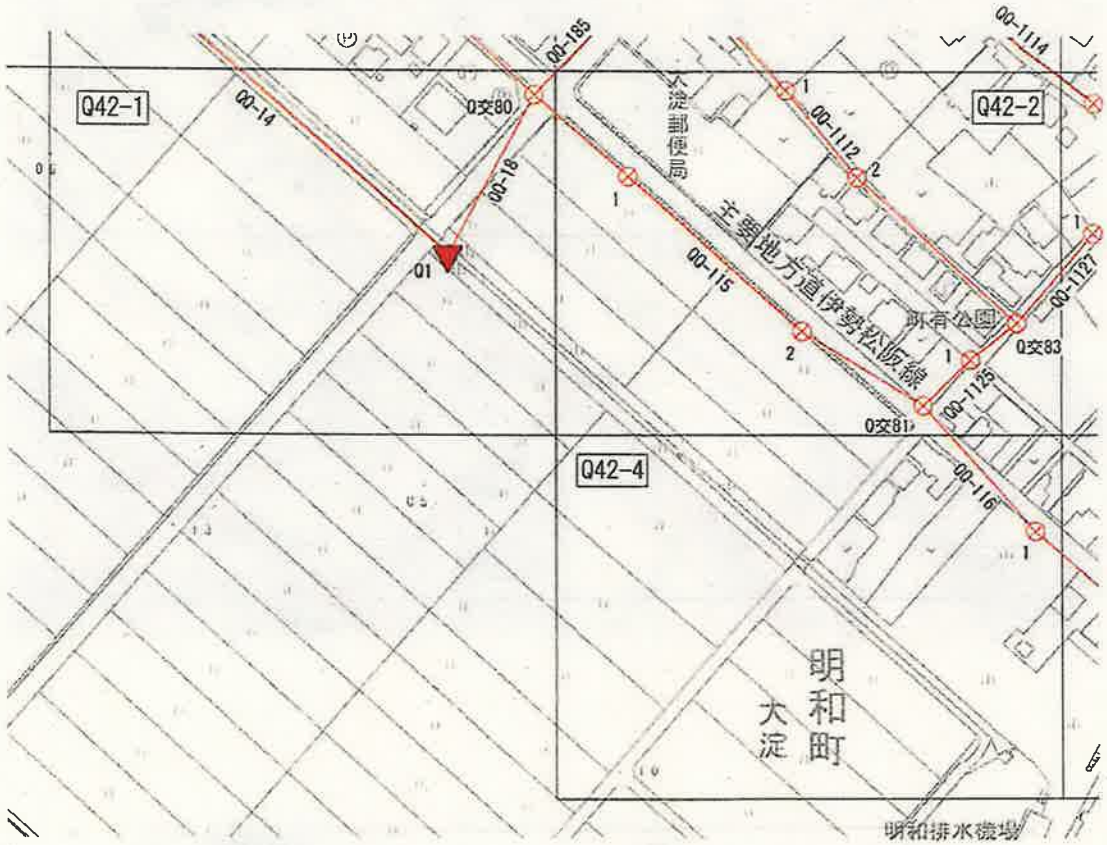

S=1：2500

凡　例	
▲	基本三角点（三等三角点）
●	公共基準点（1級基準点）
▼	都市部官民基本三角点（既設）
▼	都市部官民基本三角点（新設）
●	公共基準点（3級基準点）
●	都市部官民基本多角点（既設）
⊗	多角本点（金属標）
◎	多角本点（プラスチック）

路線		色
多角（一次）		赤
多角（既設）		橙

都市部官民境界基本多角点選点手簿

図郭番号	Q43-1, Q43-2, Q43-3
精度区分	甲1

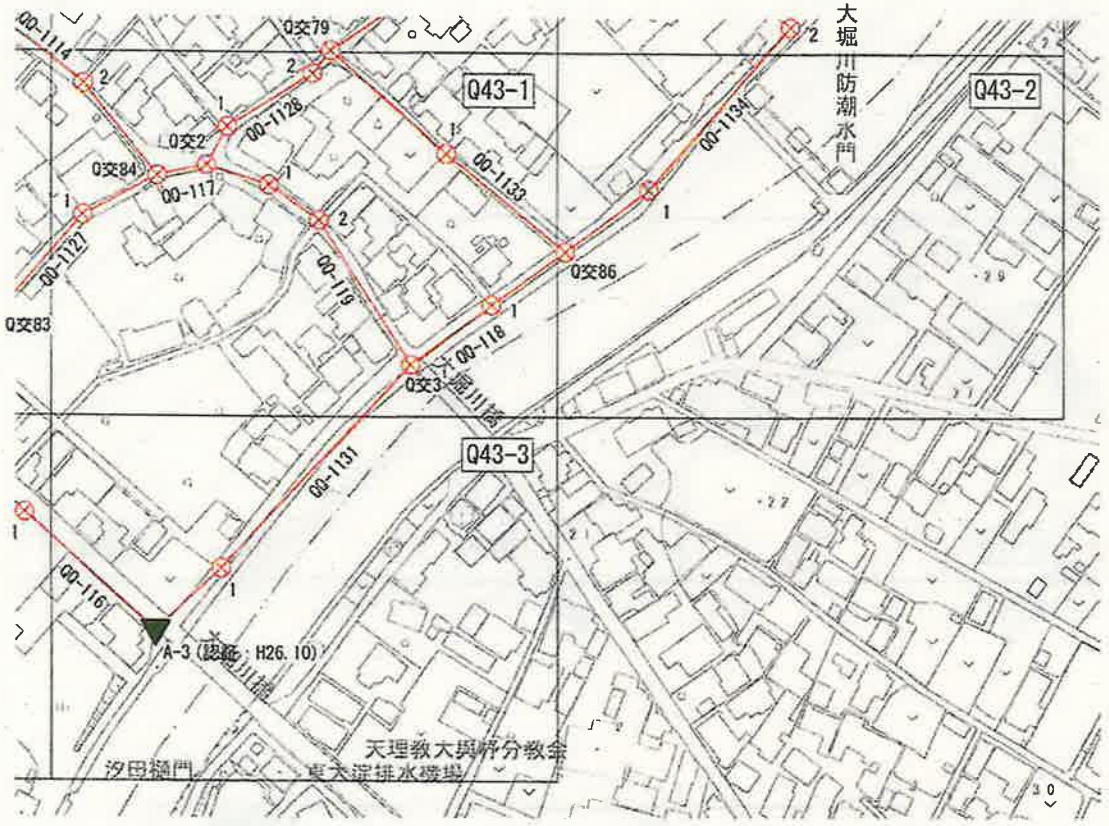

S=1：2500

凡　例	
▲	基本三角点（三等三角点）
●	公共基準点（1級基準点）
▼	都市部官民基本三角点（既設）
▼	都市部官民基本三角点（新設）
●	公共基準点（3級基準点）
●	都市部官民基本多角点（既設）
⊗	多角本点（金属標）
◎	多角本点（プラスチック）

路線		色
多角（一次）	———	赤
多角（既設）	———	橙

都市部官民境界基本細部点網図

59.500

F

G

-157.500

K

L

K

L

P

Q

-158.750





凡例

基本三角点（三等三角点）	
公共基準点（1級基準点）	
都市基準点基本三角点（新点）	
都市基準点基本三角点（既点）	
公共基準点（2級基準点）	
都市基準点基本水準点（既点）	
基準点点	
境界点及び境界標設置点	
種別	線
本線（一次）	
補助線（二次）	
本線（既設）	
調査区域界	
現況道路	

調査区域名	甲府市中心 三条東地区外 一部大里・大坪地区
縮尺	縮尺 1：2,500
測量年月日	平成27年10月
測量機関名	株式会社パスコ

三重県明和町(その2)
大淀・山大淀区域

都市部官民境界基本調査簿

街区点番号　1番から　119番まで

調査期間	平成 27 年 5 月 27 日 平成 28 年 2 月 26 日
認証年月日番号	平成　　年　　月　　日
実施機関	国土交通省中部地方整備局 建政部　計画管理課

都市部官民境界基本三角点、都市部官民境界基本多角点、都市部官民境界基本細部点の区分	番　　号	座標値		標　　高	都市部官民境界基本調査の番号
		X m	Y m		
都市部基本三角点	L4	−158610.627	59588.407	2.008	L51−1
都市部基本三角点	P2	−158995.383	59344.393	0.742	P15−4
都市部基本三角点	Q1	−159563.262	59987.632	0.599	Q42−1
都市部基本多角点	KK−130−1	−158692.824	59424.984	2.894	K55−4
都市部基本多角点	KP−14−1	−158765.939	59329.380	2.645	P15−2
都市部基本多角点	KQ−11−1	−158825.864	59439.483	3.511	P15−2
都市部基本多角点	KQ−11−2	−158849.678	59470.238	3.671	P15−2
都市部基本多角点	KQ−12−1	−158759.741	59519.044	2.879	Q11−1
都市部基本多角点	KQ−12−2	−158813.425	59571.617	2.738	Q11−1
都市部基本多角点	KQ−12−3	−158825.087	59577.741	2.820	Q11−1
都市部基本多角点	KQ−13−1	−158745.523	59541.904	2.776	L51−3
都市部基本多角点	KQ−13−2	−158777.116	59568.614	2.623	Q11−1
都市部基本多角点	KQ−13−3	−158792.541	59581.705	2.529	Q11−1
都市部基本多角点	KQ−13−4	−158838.063	59624.179	2.360	Q11−1
都市部基本多角点	K交21	−158679.005	59445.952	2.961	K55−4
都市部基本多角点	LL−19−1	−158602.303	59560.530	2.333	L51−1
都市部基本多角点	LL−126−1	−158540.719	59818.376	1.716	L51−2
都市部基本多角点	LQ−11−1	−158668.307	59562.284	2.856	L51−3
都市部基本多角点	LQ−11−2	−158735.687	59609.115	2.554	L51−3
都市部基本多角点	LQ−12−1	−158717.493	59656.173	2.266	L51−3
都市部基本多角点	LQ−13−1	−158636.463	59671.851	2.493	L51−3

都市部官民境界基本三角点、都市部官民境界基本多角点、都市部官民境界基本細部点の区分	番　　号	座標値		標　　高	都市部官民境界基本調査の番号
		X m	Y m		
都市部基本多角点	LQ-13-2	-158737.805	59739.568	2.652	L51-4
都市部基本多角点	LQ-13-3	-158774.532	59767.619	2.583	Q11-2
都市部基本多角点	LQ-13-4	-158791.513	59787.066	2.841	Q11-2
都市部基本多角点	LQ-13-5	-158806.717	59810.329	2.779	Q11-2
都市部基本多角点	LQ-14-1	-158582.572	59732.184	2.217	L51-2
都市部基本多角点	LQ-14-2	-158665.729	59783.859	2.220	L51-4
都市部基本多角点	LQ-14-3	-158746.467	59833.794	2.102	L51-4
都市部基本多角点	LQ-15-1	-158672.906	59875.368	1.961	L52-3
都市部基本多角点	LQ-15-2	-158719.142	59899.191	2.053	L52-3
都市部基本多角点	LQ-16-1	-158757.546	59955.934	1.575	Q12-1
都市部基本多角点	LQ-17-3	-158900.891	60073.830	2.604	Q12-4
都市部基本多角点	L交7	-158621.954	59530.842	2.851	L51-1
都市部基本多角点	L交8	-158591.726	59576.059	2.160	L51-1
都市部基本多角点	L交9	-158561.408	59620.999	2.395	L51-1
都市部基本多角点	L交16	-158614.057	59849.893	2.009	L51-2
都市部基本多角点	L交17	-158588.976	59908.869	1.130	L52-1
都市部基本多角点	L交27	-158748.301	59978.967	1.397	L52-3
都市部基本多角点	PP-17-1	-158840.983	59363.286	1.473	P15-2
都市部基本多角点	PQ-11-1	-158907.715	59443.565	1.640	P15-4
都市部基本多角点	PQ-11-2	-158883.680	59500.162	3.568	Q11-3
都市部基本多角点	PQ-12-1	-158970.834	59476.617	1.458	P15-4

都市部官民境界基本三角点、都市部官民境界基本多角点、都市部官民境界基本細部点の区分	番　　号	座標値		標　　高	都市部官民境界基本調査の番号
		X m	Y m		
都市部基本多角点	P交3	−159105.525	59475.972	0.923	P25−2
都市部基本多角点	P交4	−158778.965	59309.064	1.471	P15−1
都市部基本多角点	P交5	−158911.438	59414.560	1.429	P15−4
都市部基本多角点	QQ−110−1	−159107.015	59595.321	1.461	Q21−1
都市部基本多角点	QQ−111−1	−159204.549	59675.841	1.475	Q21−3
都市部基本多角点	QQ−111−2	−159228.399	59702.838	1.405	Q21−4
都市部基本多角点	QQ−111−3	−159250.468	59738.943	1.448	Q31−2
都市部基本多角点	QQ−112−1	−159313.820	59811.175	1.369	Q31−2
都市部基本多角点	QQ−113−1	−159376.626	59870.494	1.407	Q32−1
都市部基本多角点	QQ−114−1	−159428.671	59928.803	1.347	Q32−3
都市部基本多角点	QQ−114−2	−159469.599	59973.350	1.314	Q32−3
都市部基本多角点	QQ−115−1	−159540.844	60056.154	1.371	Q42−2
都市部基本多角点	QQ−115−2	−159586.789	60107.994	1.358	Q42−2
都市部基本多角点	QQ−116−1	−159653.520	60185.667	2.421	Q42−4
都市部基本多角点	QQ−118−1	−159585.921	60353.954	1.873	Q43−1
都市部基本多角点	QQ−119−1	−159546.333	60276.644	2.317	Q43−1
都市部基本多角点	QQ−119−2	−159556.426	60291.761	2.350	Q43−1
都市部基本多角点	QQ−124−1	−158856.384	59548.663	2.959	Q11−1
都市部基本多角点	QQ−124−2	−158878.450	59534.758	3.186	Q11−3
都市部基本多角点	QQ−125−1	−158867.361	59594.651	2.691	Q11−1
都市部基本多角点	QQ−125−2	−158883.532	59607.476	2.566	Q11−3

都市部官民境界基本三角点、都市部官民境界基本多角点、都市部官民境界基本細部点の区分	番　　号	座標値		標　　高	都市部官民境界基本調査の番号
		X m	Y m		
都市部基本多角点	QQ-125-3	-158896.941	59623.630	2.476	Q11-3
都市部基本多角点	QQ-130-1	-158819.730	59748.217	2.254	Q11-2
都市部基本多角点	QQ-131-1	-158899.440	59694.849	2.302	Q11-4
都市部基本多角点	QQ-131-2	-158858.830	59739.267	2.428	Q11-2
都市部基本多角点	QQ-133-1	-158857.324	59785.425	2.142	Q11-2
都市部基本多角点	QQ-134-1	-158928.050	59711.000	2.175	Q11-4
都市部基本多角点	QQ-135-1	-158936.717	59661.873	2.220	Q11-3
都市部基本多角点	QQ-135-2	-158956.069	59678.704	2.122	Q11-4
都市部基本多角点	QQ-135-3	-158967.532	59681.608	2.077	Q11-4
都市部基本多角点	QQ-136-1	-159073.518	59572.215	1.583	Q21-1
都市部基本多角点	QQ-137-1	-159063.866	59645.394	2.841	Q21-1
都市部基本多角点	QQ-138-1	-159011.194	59670.210	2.344	Q21-1
都市部基本多角点	QQ-140-1	-158933.510	59781.934	2.180	Q11-4
都市部基本多角点	QQ-141-1	-158859.638	59850.253	2.175	Q11-2
都市部基本多角点	QQ-142-1	-158795.008	59910.342	2.082	Q12-1
都市部基本多角点	QQ-143-1	-159114.191	59678.137	2.993	Q21-2
都市部基本多角点	QQ-144-1	-159055.521	59715.895	2.571	Q21-2
都市部基本多角点	QQ-145-1	-159002.525	59794.285	2.049	Q21-2
都市部基本多角点	QQ-146-1	-158902.449	59816.326	2.203	Q11-4
都市部基本多角点	QQ-147-1	-158866.257	59895.080	2.403	Q12-1
都市部基本多角点	QQ-147-2	-158921.776	59940.711	2.165	Q12-3

都市部官民境界基本三角点、都市部官民境界基本多角点、都市部官民境界基本細部点の区分	番　　号	座標値		標　　高	都市部官民境界基本調査の番号
		X m	Y m		
都市部基本多角点	QQ-148-1	-159145.999	59660.918	1.701	Q21-3
都市部基本多角点	QQ-148-2	-159198.222	59725.422	1.923	Q21-4
都市部基本多角点	QQ-149-1	-159256.156	59792.999	2.195	Q31-2
都市部基本多角点	QQ-149-2	-159282.300	59832.948	2.018	Q31-2
都市部基本多角点	QQ-149-3	-159304.302	59850.316	1.658	Q31-2
都市部基本多角点	QQ-150-1	-159324.668	59866.486	1.307	Q32-1
都市部基本多角点	QQ-153-1	-159163.170	59753.880	2.654	Q21-4
都市部基本多角点	QQ-153-2	-159176.696	59773.510	2.946	Q21-4
都市部基本多角点	QQ-154-1	-159133.133	59757.658	3.206	Q21-4
都市部基本多角点	QQ-154-2	-159148.268	59772.072	3.222	Q21-4
都市部基本多角点	QQ-155-1	-159085.335	59743.970	2.953	Q21-2
都市部基本多角点	QQ-156-1	-159114.780	59700.110	2.786	Q21-2
都市部基本多角点	QQ-157-1	-159089.430	59769.439	2.910	Q21-2
都市部基本多角点	QQ-158-1	-159178.032	59818.025	3.180	Q21-4
都市部基本多角点	QQ-159-1	-159146.679	59838.578	2.775	Q21-4
都市部基本多角点	QQ-160-1	-159080.195	59819.879	2.484	Q21-2
都市部基本多角点	QQ-161-1	-159006.966	59845.570	2.421	Q21-2
都市部基本多角点	QQ-161-2	-159021.304	59842.972	2.281	Q21-2
都市部基本多角点	QQ-163-1	-159016.971	59890.212	2.663	Q22-1
都市部基本多角点	QQ-163-2	-159046.126	59894.344	2.771	Q22-1
都市部基本多角点	QQ-165-1	-158970.317	59948.742	2.183	Q12-3

都市部官民境界基本三角点、都市部官民境界基本多角点、都市部官民境界基本細部点の区分	番　　号	座標値		標　　高	都市部官民境界基本調査の番号
		X m	Y m		
都市部基本多角点	QQ-165-2	-158988.742	59950.963	2.185	Q12-3
都市部基本多角点	QQ-166-1	-159081.025	59974.348	2.995	Q22-1
都市部基本多角点	QQ-167-1	-158933.468	59955.062	2.214	Q12-3
都市部基本多角点	QQ-167-2	-158962.012	59978.114	2.147	Q12-3
都市部基本多角点	QQ-167-3	-158935.215	60013.227	2.384	Q12-3
都市部基本多角点	QQ-167-4	-158978.628	60034.118	2.200	Q12-4
都市部基本多角点	QQ-168-1	-158965.677	60107.780	2.936	Q12-4
都市部基本多角点	QQ-171-1	-158887.479	60103.286	3.080	Q12-4
都市部基本多角点	QQ-172-1	-159016.595	60195.641	2.175	Q22-2
都市部基本多角点	QQ-173-1	-159039.226	60172.657	2.942	Q22-2
都市部基本多角点	QQ-176-1	-159030.233	60082.420	2.437	Q22-2
都市部基本多角点	QQ-177-1	-159034.731	60045.595	2.293	Q22-2
都市部基本多角点	QQ-177-2	-159058.267	60026.432	2.434	Q22-2
都市部基本多角点	QQ-178-1	-159135.772	59967.860	2.662	Q22-3
都市部基本多角点	QQ-178-2	-159112.095	59973.975	2.734	Q22-1
都市部基本多角点	QQ-180-1	-159178.274	59846.618	2.974	Q21-4
都市部基本多角点	QQ-180-2	-159184.103	59861.404	2.834	Q22-3
都市部基本多角点	QQ-180-3	-159153.228	59878.824	2.623	Q22-3
都市部基本多角点	QQ-180-4	-159135.774	59893.519	2.450	Q22-3
都市部基本多角点	QQ-180-5	-159156.248	59916.098	2.520	Q22-3
都市部基本多角点	QQ-181-1	-159208.986	59926.398	2.448	Q22-3

都市部官民境界基本三角点、都市部官民境界基本多角点、都市部官民境界基本細部点の区分	番　　号	座標値		標　　高	都市部官民境界基本調査の番号
		X m	Y m		
都市部基本多角点	QQ-181-2	-159225.433	59919.844	2.384	Q22-3
都市部基本多角点	QQ-183-1	-159218.545	59823.393	3.048	Q21-4
都市部基本多角点	QQ-183-2	-159242.662	59857.346	2.537	Q22-3
都市部基本多角点	QQ-184-1	-159368.959	59917.371	0.858	Q32-1
都市部基本多角点	QQ-184-2	-159354.898	59943.478	1.030	Q32-1
都市部基本多角点	QQ-184-3	-159403.393	59998.745	0.886	Q32-3
都市部基本多角点	QQ-184-4	-159431.106	60029.874	0.892	Q32-4
都市部基本多角点	QQ-185-1	-159481.253	60043.880	0.818	Q32-4
都市部基本多角点	QQ-187-1	-159322.788	60002.069	2.469	Q32-1
都市部基本多角点	QQ-187-2	-159353.171	60003.513	2.447	Q32-1
都市部基本多角点	QQ-187-3	-159360.216	60018.024	2.420	Q32-1
都市部基本多角点	QQ-187-4	-159381.387	60045.594	2.223	Q32-4
都市部基本多角点	QQ-187-5	-159389.747	60056.183	2.185	Q32-4
都市部基本多角点	QQ-187-6	-159410.663	60082.942	1.981	Q32-4
都市部基本多角点	QQ-188-1	-159295.377	59905.168	2.100	Q32-1
都市部基本多角点	QQ-188-2	-159315.795	59967.665	2.248	Q32-1
都市部基本多角点	QQ-189-1	-159254.203	59995.695	2.301	Q32-1
都市部基本多角点	QQ-189-2	-159266.672	59992.157	2.274	Q32-1
都市部基本多角点	QQ-191-1	-159204.205	59959.681	2.552	Q22-3
都市部基本多角点	QQ-191-2	-159215.069	59969.433	2.416	Q22-3
都市部基本多角点	QQ-191-3	-159218.244	59981.359	2.387	Q22-3

都市部官民境界基本三角点、都市部官民境界基本多角点、都市部官民境界基本細部点の区分	番　　号	座標値		標　　高	都市部官民境界基本調査の番号
		X m	Y m		
都市部基本多角点	QQ-192-1	-159165.746	60007.242	2.697	Q22-3
都市部基本多角点	QQ-192-2	-159174.080	60021.557	2.575	Q22-3
都市部基本多角点	QQ-192-3	-159195.823	60005.315	2.432	Q22-3
都市部基本多角点	QQ-193-1	-159103.967	60063.224	2.562	Q22-2
都市部基本多角点	QQ-193-2	-159129.554	60027.515	2.777	Q22-4
都市部基本多角点	QQ-195-1	-159066.752	60154.916	2.808	Q22-2
都市部基本多角点	QQ-195-2	-159095.830	60177.497	2.687	Q22-2
都市部基本多角点	QQ-195-3	-159106.227	60181.857	2.634	Q22-2
都市部基本多角点	QQ-195-4	-159142.589	60222.685	2.038	Q23-3
都市部基本多角点	QQ-195-5	-159160.325	60206.952	2.072	Q23-3
都市部基本多角点	QQ-196-1	-159124.872	60135.104	2.602	Q22-4
都市部基本多角点	QQ-196-2	-159150.471	60159.813	2.352	Q22-4
都市部基本多角点	QQ-196-3	-159175.400	60175.844	2.210	Q22-4
都市部基本多角点	QQ-197-1	-159228.947	60212.223	2.253	Q23-3
都市部基本多角点	QQ-198-1	-159178.716	60079.723	2.646	Q22-4
都市部基本多角点	QQ-198-2	-159155.288	60104.144	2.492	Q22-4
都市部基本多角点	QQ-198-3	-159202.731	60150.923	2.206	Q22-4
都市部基本多角点	QQ-199-1	-159236.111	60117.476	2.190	Q22-4
都市部基本多角点	QQ-1100-1	-159238.619	60180.581	2.433	Q22-4
都市部基本多角点	QQ-1102-1	-159240.572	60041.452	2.393	Q22-4
都市部基本多角点	QQ-1102-2	-159254.265	60048.193	2.226	Q32-2

都市部官民境界基本三角点、都市部官民境界基本多角点、都市部官民境界基本細部点の区分	番　　号	座標値		標　　高	都市部官民境界基本調査の番号
		X m	Y m		
都市部基本多角点	QQ-1103-1	-159319.708	60069.092	2.135	Q32-2
都市部基本多角点	QQ-1103-2	-159350.068	60060.513	2.125	Q32-2
都市部基本多角点	QQ-1103-3	-159369.013	60100.256	1.937	Q32-2
都市部基本多角点	QQ-1104-1	-159289.118	60116.876	2.237	Q32-2
都市部基本多角点	QQ-1105-1	-159405.238	60122.172	2.046	Q32-4
都市部基本多角点	QQ-1106-1	-159355.935	60140.813	2.036	Q32-2
都市部基本多角点	QQ-1110-1	-159233.229	60237.805	2.135	Q23-3
都市部基本多角点	QQ-1111-1	-159111.229	60262.256	1.937	Q23-1
都市部基本多角点	QQ-1111-2	-159160.120	60302.333	2.012	Q23-3
都市部基本多角点	QQ-1112-1	-159506.221	60104.418	0.832	Q42-2
都市部基本多角点	QQ-1112-2	-159548.033	60138.894	0.828	Q42-2
都市部基本多角点	QQ-1114-1	-159474.246	60163.721	2.433	Q32-4
都市部基本多角点	QQ-1114-2	-159510.871	60210.908	2.186	Q43-1
都市部基本多角点	QQ-1116-1	-159365.558	60183.071	2.162	Q32-2
都市部基本多角点	QQ-1117-1	-159438.704	60169.817	2.262	Q32-4
都市部基本多角点	QQ-1117-2	-159458.016	60193.795	2.227	Q32-4
都市部基本多角点	QQ-1117-3	-159487.930	60230.155	1.994	Q33-3
都市部基本多角点	QQ-1117-4	-159451.734	60248.723	2.112	Q33-3
都市部基本多角点	QQ-1117-5	-159436.339	60252.796	2.080	Q33-3
都市部基本多角点	QQ-1119-1	-159357.600	60222.429	2.513	Q33-1
都市部基本多角点	QQ-1119-2	-159376.169	60233.127	2.474	Q33-1

都市部官民境界基本三角点、都市部官民境界基本多角点、都市部官民境界基本細部点の区分	番　　号	座標値		標　　高	都市部官民境界基本調査の番号
		X m	Y m		
都市部基本多角点	QQ-1119-3	-159397.383	60253.604	2.296	Q33-3
都市部基本多角点	QQ-1121-1	-159379.247	60302.605	2.363	Q33-3
都市部基本多角点	QQ-1122-1	-159279.897	60222.858	2.458	Q33-1
都市部基本多角点	QQ-1122-2	-159291.482	60237.270	2.553	Q33-1
都市部基本多角点	QQ-1122-3	-159314.883	60257.125	2.648	Q33-1
都市部基本多角点	QQ-1122-4	-159338.548	60290.433	2.414	Q33-1
都市部基本多角点	QQ-1123-1	-159336.751	60344.171	2.449	Q33-1
都市部基本多角点	QQ-1124-1	-159429.374	60304.551	2.544	Q33-3
都市部基本多角点	QQ-1124-2	-159450.089	60329.471	2.592	Q33-3
都市部基本多角点	QQ-1125-1	-159599.017	60168.014	0.986	Q42-2
都市部基本多角点	QQ-1127-1	-159560.601	60204.683	1.495	Q43-1
都市部基本多角点	QQ-1128-1	-159526.026	60259.082	2.143	Q43-1
都市部基本多角点	QQ-1128-2	-159507.958	60290.389	2.204	Q43-1
都市部基本多角点	QQ-1129-1	-159488.696	60312.397	2.266	Q33-3
都市部基本多角点	QQ-1131-1	-159678.716	60258.862	2.128	Q43-3
都市部基本多角点	QQ-1132-1	-159457.427	60345.512	2.629	Q33-3
都市部基本多角点	QQ-1132-2	-159427.597	60378.155	2.668	Q33-4
都市部基本多角点	QQ-1132-3	-159399.918	60403.318	2.692	Q33-4
都市部基本多角点	QQ-1132-4	-159373.452	60426.647	2.398	Q33-2
都市部基本多角点	QQ-1133-1	-159533.076	60336.190	2.156	Q43-1
都市部基本多角点	QQ-1134-1	-159545.822	60407.643	2.204	Q43-2

都市部官民境界基本三角点、都市部官民境界基本多角点、都市部官民境界基本細部点の区分	番　　号	座標値		標　　高	都市部官民境界基本調査の番号
		X m	Y m		
都市部基本多角点	QQ-1134-2	-159490.446	60454.453	3.493	Q33-4
都市部基本多角点	QQ-1135-1	-159250.403	60322.337	2.224	Q23-3
都市部基本多角点	Q交1	-158866.770	59513.571	3.412	Q11-1
都市部基本多角点	Q交2	-159539.789	60253.935	2.270	Q43-1
都市部基本多角点	Q交3	-159607.457	60323.623	3.319	Q43-1
都市部基本多角点	Q交4	-158837.310	59571.147	2.830	Q11-1
都市部基本多角点	Q交5	-158851.411	59632.356	2.364	Q11-1
都市部基本多角点	Q交6	-158868.007	59648.552	2.387	Q11-1
都市部基本多角点	Q交7	-158906.172	59684.542	2.286	Q11-4
都市部基本多角点	Q交10	-158819.646	59680.188	2.343	Q11-2
都市部基本多角点	Q交11	-158792.211	59722.350	2.164	Q11-2
都市部基本多角点	Q交12	-158840.059	59763.340	2.182	Q11-2
都市部基本多角点	Q交13	-158888.657	59816.875	2.121	Q11-4
都市部基本多角点	Q交14	-158963.812	59737.960	2.209	Q11-4
都市部基本多角点	Q交15	-158982.796	59700.837	2.313	Q11-4
都市部基本多角点	Q交16	-158828.740	59872.726	2.103	Q12-1
都市部基本多角点	Q交17	-158772.102	59919.850	2.095	Q12-1
都市部基本多角点	Q交18	-158977.304	59868.929	2.443	Q12-3
都市部基本多角点	Q交19	-158949.149	59945.521	2.197	Q12-3
都市部基本多角点	Q交21	-158958.949	60122.263	3.080	Q12-4
都市部基本多角点	Q交22	-158937.735	60143.832	2.979	Q12-4

都市部官民境界基本三角点、都市部官民境界基本多角点、都市部官民境界基本細部点の区分	番　　号	座標値		標　　高	都市部官民境界基本調査の番号
		X m	Y m		
都市部基本多角点	Q交23	-159039.413	59526.699	1.423	Q21-1
都市部基本多角点	Q交25	-159075.440	59558.594	1.443	Q21-1
都市部基本多角点	Q交26	-159088.900	59623.986	2.886	Q21-1
都市部基本多角点	Q交27	-159121.689	59689.718	2.854	Q21-2
都市部基本多角点	Q交28	-159166.585	59648.212	1.420	Q21-3
都市部基本多角点	Q交29	-159218.857	59597.026	0.745	Q21-3
都市部基本多角点	Q交30	-159236.971	59771.907	2.415	Q21-4
都市部基本多角点	Q交31	-159193.753	59802.880	3.143	Q21-4
都市部基本多角点	Q交32	-159182.220	59794.086	3.254	Q21-4
都市部基本多角点	Q交33	-159101.130	59743.384	3.105	Q21-2
都市部基本多角点	Q交34	-159076.080	59737.163	2.882	Q21-2
都市部基本多角点	Q交35	-159023.573	59684.541	2.403	Q21-2
都市部基本多角点	Q交36	-159036.127	59818.927	2.188	Q21-2
都市部基本多角点	Q交37	-159164.110	59824.919	2.979	Q21-4
都市部基本多角点	Q交38	-159112.127	59869.992	2.462	Q22-1
都市部基本多角点	Q交39	-159072.456	59917.108	2.503	Q22-1
都市部基本多角点	Q交40	-159025.451	59962.460	2.345	Q22-1
都市部基本多角点	Q交41	-159095.824	59985.023	2.822	Q22-1
都市部基本多角点	Q交42	-159023.940	60061.418	2.391	Q22-2
都市部基本多角点	Q交43	-159028.937	60112.881	2.717	Q22-2
都市部基本多角点	Q交44	-159028.701	60134.387	2.670	Q22-2

都市部官民境界基本三角点、都市部官民境界基本多角点、都市部官民境界基本細部点の区分	番　　号	座標値		標　　高	都市部官民境界基本調査の番号
		X m	Y m		
都市部基本多角点	Q交45	−159174.486	59941.853	2.573	Q22−3
都市部基本多角点	Q交46	−159192.804	59933.708	2.502	Q22−3
都市部基本多角点	Q交47	−159209.350	59992.971	2.402	Q22−3
都市部基本多角点	Q交48	−159224.572	60008.460	2.339	Q22−3
都市部基本多角点	Q交49	−159137.370	60033.899	2.790	Q22−4
都市部基本多角点	Q交50	−159076.327	60098.674	2.439	Q22−2
都市部基本多角点	Q交51	−159185.537	60179.120	2.160	Q22−4
都市部基本多角点	Q交52	−159212.680	60142.145	2.255	Q22−4
都市部基本多角点	Q交53	−159066.053	60229.623	2.095	Q23−1
都市部基本多角点	Q交54	−159243.299	60228.572	2.251	Q23−3
都市部基本多角点	Q交55	−159335.762	59724.507	0.849	Q31−2
都市部基本多角点	Q交56	−159283.645	59764.361	1.422	Q31−2
都市部基本多角点	Q交57	−159351.964	59842.740	1.400	Q31−2
都市部基本多角点	Q交58	−159449.433	59849.039	0.846	Q32−3
都市部基本多角点	Q交59	−159395.716	59892.199	1.420	Q32−3
都市部基本多角点	Q交60	−159315.770	59872.829	1.487	Q32−1
都市部基本多角点	Q交61	−159283.606	59892.536	2.110	Q32−1
都市部基本多角点	Q交62	−159320.510	59976.755	2.309	Q32−1
都市部基本多角点	Q交63	−159416.235	60106.090	2.064	Q32−4
都市部基本多角点	Q交64	−159460.761	60063.593	1.039	Q32−4
都市部基本多角点	Q交65	−159382.715	60131.554	2.009	Q32−4

都市部官民境界基本三角点、都市部官民境界基本多角点、都市部官民境界基本細部点の区分	番　　号	座標値		標　　高	都市部官民境界基本調査の番号
		X m	Y m		
都市部基本多角点	Q交66	-159274.883	60087.356	2.107	Q32-2
都市部基本多角点	Q交67	-159269.208	60096.074	2.126	Q32-2
都市部基本多角点	Q交68	-159317.783	60159.961	2.137	Q32-2
都市部基本多角点	Q交69	-159424.626	60146.333	2.146	Q32-4
都市部基本多角点	Q交70	-159438.145	60138.006	2.376	Q32-4
都市部基本多角点	Q交71	-159339.701	60203.739	2.385	Q33-1
都市部基本多角点	Q交72	-159271.066	60203.825	2.326	Q33-1
都市部基本多角点	Q交73	-159261.110	60207.478	2.296	Q33-1
都市部基本多角点	Q交74	-159362.939	60314.484	2.366	Q33-1
都市部基本多角点	Q交75	-159309.000	60374.480	2.078	Q33-1
都市部基本多角点	Q交76	-159404.636	60268.235	2.301	Q33-3
都市部基本多角点	Q交77	-159408.509	60278.355	2.299	Q33-3
都市部基本多角点	Q交78	-159462.556	60336.382	2.479	Q33-3
都市部基本多角点	Q交79	-159499.283	60296.224	2.170	Q33-3
都市部基本多角点	Q交80	-159508.539	60016.516	1.191	Q42-1
都市部基本多角点	Q交81	-159615.314	60151.920	1.559	Q42-2
都市部基本多角点	Q交82	-159058.423	59796.042	2.415	Q21-2
都市部基本多角点	Q交83	-159587.330	60184.110	1.108	Q42-2
都市部基本多角点	Q交84	-159542.972	60237.717	2.121	Q43-1
都市部基本多角点	Q交85	-158953.631	59750.670	2.206	Q11-4
都市部基本多角点	Q交86	-159568.933	60378.431	1.860	Q43-2

都市部官民境界基本三角点、都市部官民境界基本多角点、都市部官民境界基本細部点の区分	番　　号	座標値		標　　高	都市部官民境界基本調査の番号
		X m	Y m		
都市部基本細部点	QQ-41-1	-158993.215	60008.658		Q12-3
都市部基本細部点	QQ-42-1	-159023.398	59994.366		Q22-1
都市部基本細部点	QQ-42-2	-158998.685	59969.209		Q22-1
都市部基本細部点	QQ-43-1	-159023.390	59768.759		Q21-2
都市部基本細部点	QQ-43-2	-159039.520	59767.015		Q21-2
都市部基本細部点	QQ-44-1	-159243.482	59953.310		Q22-3
都市部基本細部点	QQ-44-2	-159250.497	59965.488		Q22-3
都市部基本細部点	QQ-45-1	-159558.765	60326.974		Q43-1
都市部基本細部点	QQ-45-2	-159542.503	60306.884		Q43-1
都市部基本細部点	QQ-46-1	-159589.014	60274.820		Q43-1
都市部基本細部点	QQ-46-2	-159600.869	60254.203		Q43-1
都市部基本細部点	QQ-46-3	-159612.877	60216.272		Q43-1
都市部基本細部点	QQ-46-4	-159627.161	60202.492		Q43-3
都市部基本細部点	QQ-47-1	-159569.264	60140.901		Q42-2
都市部基本細部点	QQ-48-1	-158919.283	59574.627		Q11-3
都市部基本細部点	QQ-411-1	-158969.343	59630.493		Q11-3
都市部基本細部点	QQ-415-1	-158977.952	59514.463		Q11-3
都市部基本細部点	QQ-415-2	-158931.461	59534.608		Q11-3
都市部基本細部点	QQ-416-1	-158958.007	59570.129		Q11-3
都市部基本細部点	Q交87	-158903.324	59564.405		Q11-3
都市部基本細部点	Q交88	-158938.365	59582.804		Q11-3
都市部基本細部点	Q交89	-158966.041	59610.961		Q11-3
都市部基本細部点	Q交90	-159013.644	59572.149		Q21-1

都市部官民境界基本三角点、都市部官民境界基本多角点、都市部官民境界基本細部点の区分	番　　号	座標値		標　　高	都市部官民境界基本調査の番号
		X m	Y m		
都市部基本細部点	Q交91	-159013.919	59557.614		Q21-1
都市部基本細部点	KQ-11-1-A	-158776.276	59387.911		P15-2
都市部基本細部点	QQ-1102-1-A	-159215.253	60062.160		Q22-4
都市部基本細部点	QQ-114-2-A	-159483.290	59966.213		Q32-3
都市部基本細部点	QQ-133-1-A	-158882.660	59757.448		Q11-4
都市部基本細部点	QQ-138-1-A	-158991.145	59698.376		Q11-4
都市部基本細部点	QQ-147-2-A	-158870.950	59935.667		Q12-1
都市部基本細部点	QQ-168-1-A	-158988.476	60126.008		Q12-4
都市部基本細部点	QQ-189-2-A	-159282.054	60031.057		Q32-2