業務名：平成 27 年度三重県紀宝町都市部官民境界基本調査業務

実施地区：三重県南牟婁郡紀宝町鵜殿地内

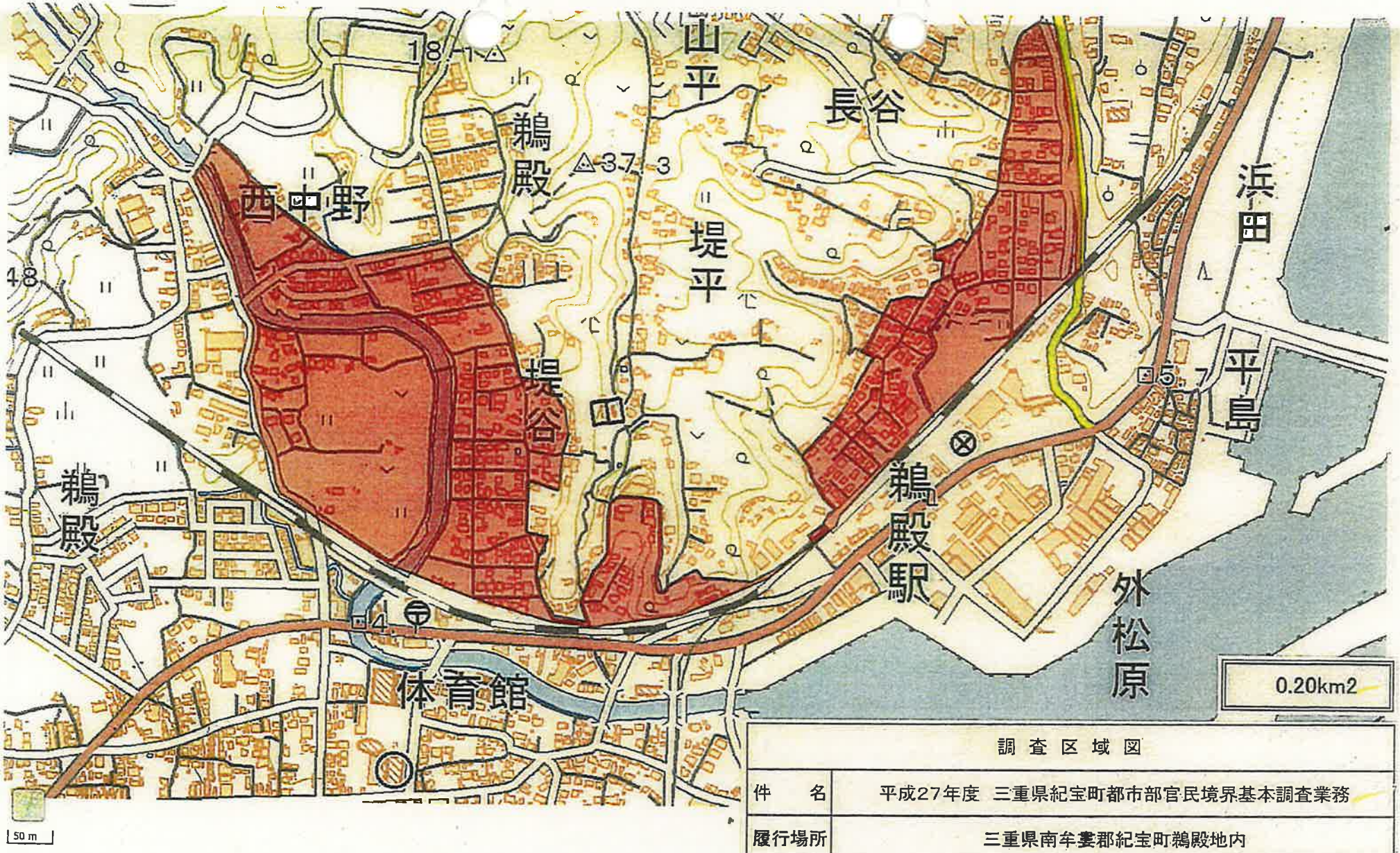

調査区域図	
件　名	平成27年度　三重県紀宝町都市部官民境界基本調査業務
履行場所	三重県南牟婁郡紀宝町鵜殿地内

別冊

都市部官民境界基本三角点網図

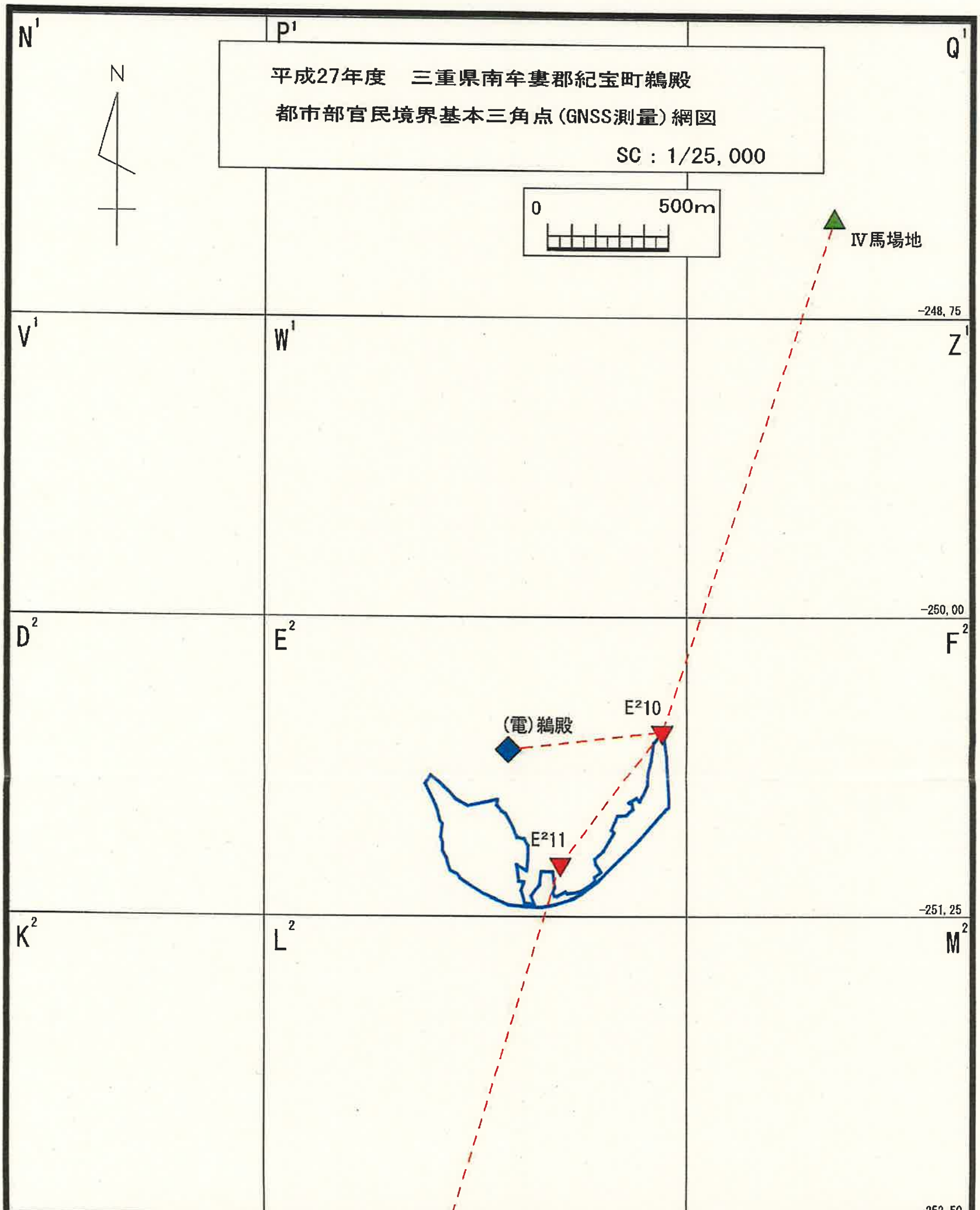

基本三角測量網図	
調査区域名	平成27年度 三重県南牟婁郡紀宝町鵜殿
縮　尺	1 : 25, 000
実行機関名	株式会社　共同技術コンサルタント

凡例		
◆	青	電子基準点
▲	緑	四等三角点
▼	赤	GNSSによる新設基本三角点
⬭		調査区域界
採用区画		新区画

都市部官民境界基本三角点平均図

平成27年度　三重県南牟婁郡紀宝町鵜殿

都市部官民境界基本三角点(GNSS測量)平均図

SC : 1/25,000

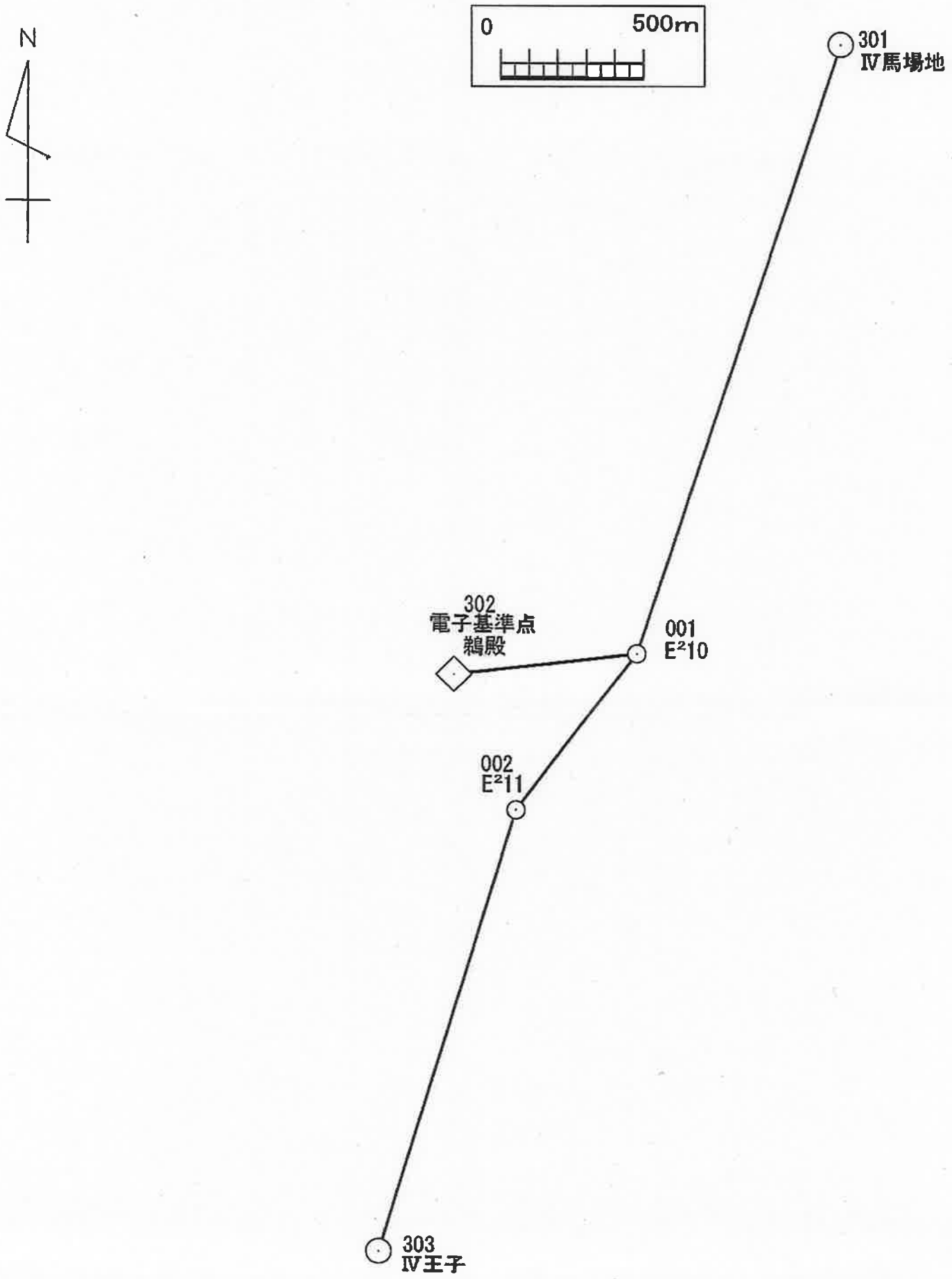

基本三角測量平均図		
調査区域名	平成27年度 三重県南牟婁郡紀宝町鵜殿	
縮　尺	1 : 25,000	
実行機関名	株式会社　共同技術コンサルタント	
承　認	年　月	氏　名
	平成27年9月	坂祖正明　印

都市部官民境界基本三角点選点手簿

測点名	E^2 10	標識	金属標	次数	1
所在地	北牟婁郡紀宝町2175 地先				
現況地目	公衆用道路				
~~所有者~~ 管理者	紀宝町				
連絡先	紀宝町				
埋標日	平成27年9月7日				
実行機関	株式会社共同技術コンサルタント				

略図

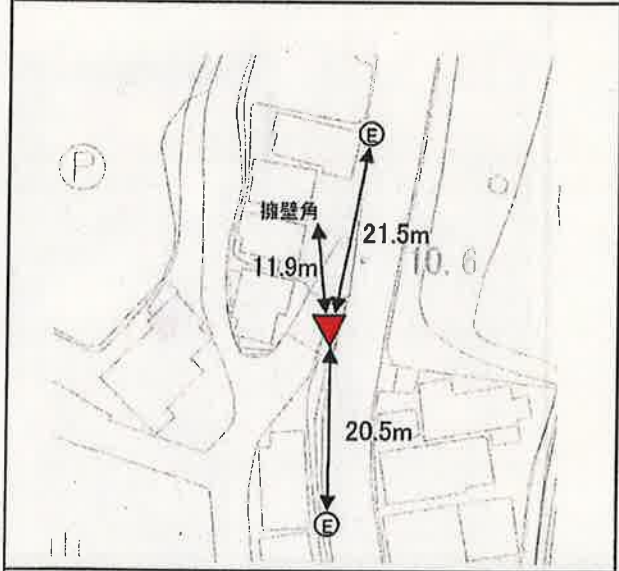

経路図



近景



遠景



作成日	平成27年9月10日	作成者	福地広和	点検者	西田滋

都市部官民境界基本三角点選点手簿

測点名	E^2 11	標識	金属標	次数	1
所在地	北牟婁郡紀宝町1507-7 地先				
現況地目	公衆用道路				
~~所有者~~ 管理者	紀宝町				
連絡先	紀宝町				
埋標日	平成27年9月7日				
実行機関	株式会社共同技術コンサルタント				

略図



経路図



近景



遠景



作成日	平成27年9月10日	作成者	福地広和	点検者	西田滋

都市部官民境界基本多角点網図兼基本細部点網図

0　50　100m

3-25-K2(3級)
(平25部公第81号)

3-25-K10(3級)
(平25部公第81号)

(1地区)

(2地区)

E²32-4　E²33-3　E²25-4
E²42-2　E²43-1　E²43-2　E²35-2　E²35-3　E²35-4
E²43-3　E²43-4　E²44-3　E²44-4　E²45-1　E²45-2
E²53-1　E²53-2　E²54-1　E²54-2　E²45-3　E²45-4
E²53-3　E²53-4　E²54-3　E²54-4　E²55-1

E²10　E²11　E²3 (H27.3記録)　E²4 (H27.3認証)

E²交73　E²交74　E²交75　E²交76　E²交77　E²交78　E²交79　E²交80　E²交81　E²交82　E²交83　E²交84　E²交85　E²交86　E²交87　E²交88　E²交89　E²交90

E¹E²-159　E¹E²-160　E¹E²-161　E¹E²-162　E¹E²-163　E¹E²-164　E¹E²-165　E¹E²-166　E¹E²-167　E¹E²-168　E¹E²-169　E¹E²-170　E¹E²-171　E¹E²-172　E¹E²-173　E¹E²-174　E¹E²-175　E¹E²-176　E¹E²-177　E¹E²-178　E¹E²-179　E¹E²-180　E¹E²-181　E¹E²-182　E¹E²-183　E¹E²-184　E¹E²-185　E¹E²-186　E¹E²-187　E¹E²-188　E¹E²-189

E²E²-46　E²E²-47　E²E²-48　E²E²-49　E²E²-410　E²E²-411　E²E²-412　E²E²-413　E²E²-414　E²E²-415　E²E²-416　E²E²-417　E²E²-418

E²E²-133-5 (H27.3認証)　E²E²-133-6 (H27.3認証)　E²E²-135-1 (H27.3認証)　E²E²-135-2 (H27.3認証)

※厳密網平均計算による(基本多角)

凡例	
▼	既設地籍図根三角点及び既設基本三角点
▽	新設基本三角点
①	新設多角本点
●	既設3級公共基準点及び既設基本多角点
⊕	新設最細部多角点

路線		色
基本多角	———	赤
基本細部	———	黒

採用区画：新区画

都市部官民境界基本多角点網図兼基本細部点網図	
調査区域名	平成27年度 三重県南牟婁郡紀宝町鵜殿
縮　尺	1 ： 2,500
測量年月	平成２７年１１月
実行機関名	株式会社　共同技術コンサルタント

E² -251.25
L²
F² +1.75
M²

都市部官民境界基本多角点平均図

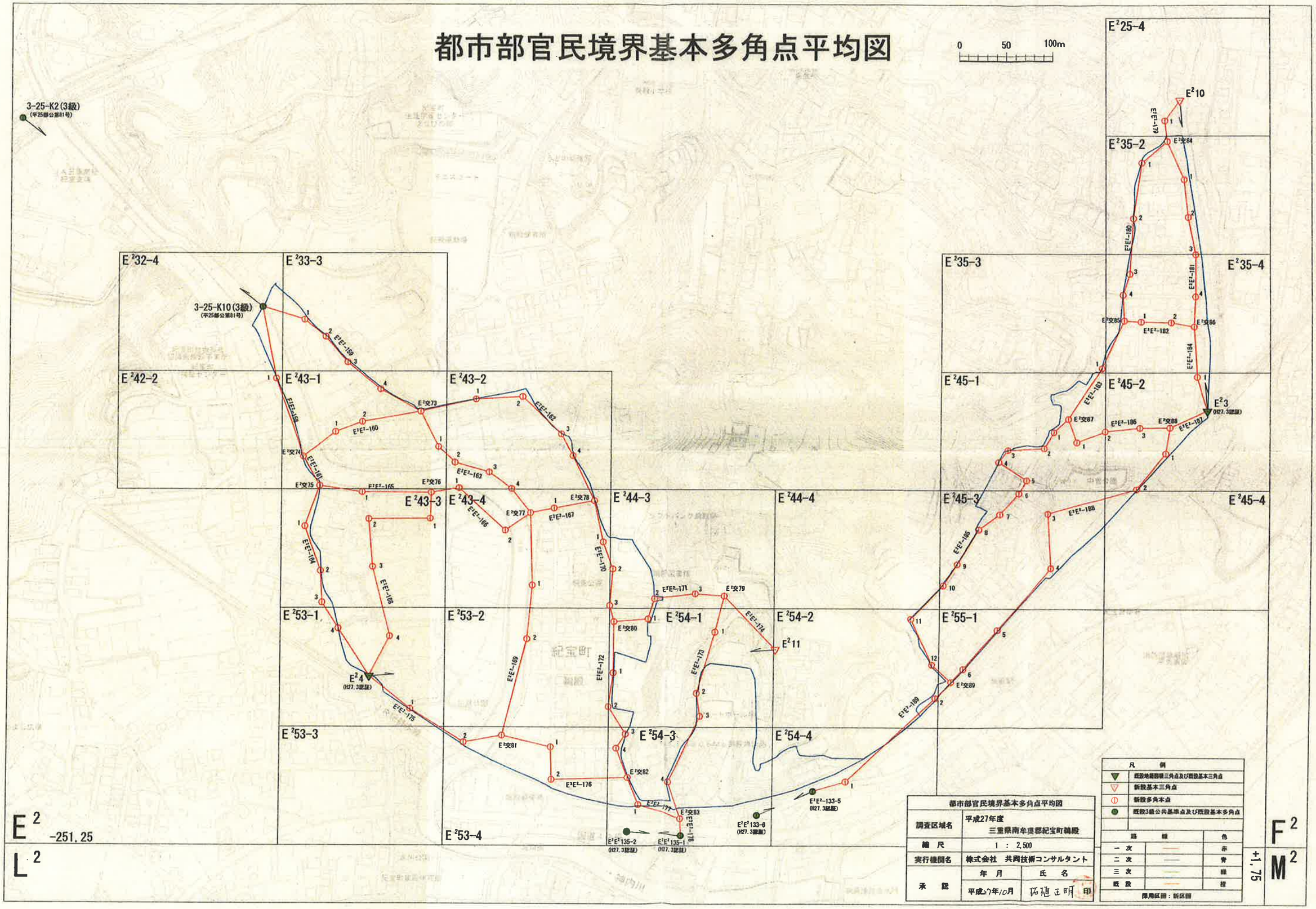

都市部官民境界基本多角点平均図		
調査区域名	平成27年度 三重県南牟婁郡紀宝町鵜殿	
縮尺	1 : 2,500	
実行機関名	株式会社 共同技術コンサルタント	
承認	年月	氏名
	平成27年10月	佐藤正明 印

凡例	
▼	既設地籍図根三角点及び既設基本三角点
▽	新設基本三角点
①	新設多角点
●	既設3級公共基準点及び既設基本多角点

路線		色
一次	――	赤
二次	――	青
三次	――	緑
既設	――	橙

採用区画：新区画

都市部官民境界基本多角点選点手簿

E^2 25-4	
精度区分	甲3

要図

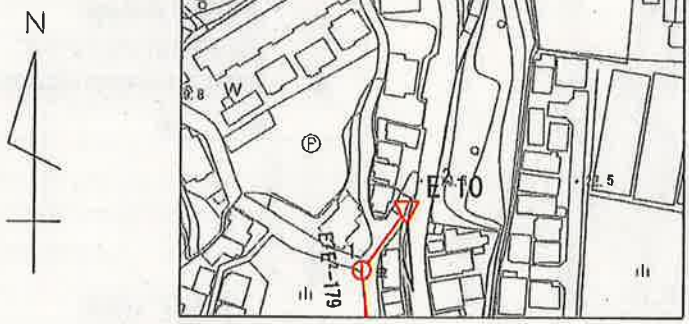

凡　例	
▼	既設地籍図根三角点及び既設基本三角点
▽	新設基本三角点
①金	新設多角本点(金属標)
①P	新設多角本点(プラスチック)
●	既設3級公共基準点及び既設基本多角点

路線		色
一次		赤
二次		青
三次		緑
既設		橙

採用区画：新区画

都市部官民境界基本多角点選点手簿

E^2 33-3	
精度区分	甲3

要図

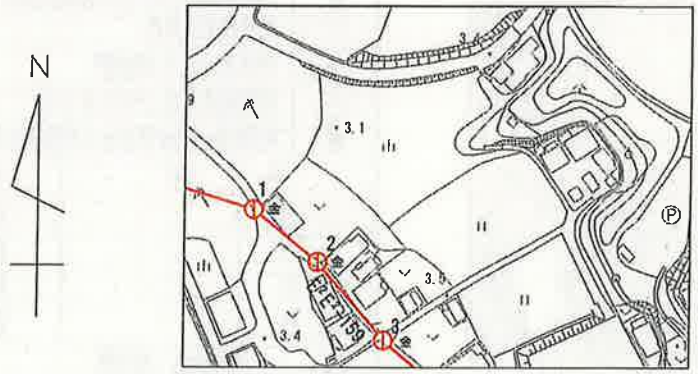

凡　例	
▼	既設地籍図根三角点及び既設基本三角点
▽	新設基本三角点
①金	新設多角本点(金属標)
①P	新設多角本点(プラスチック)
●	既設3級公共基準点及び既設基本多角点

路線		色
一次		赤
二次		青
三次		緑
既設		橙

採用区画：新区画

都市部官民境界基本多角点選点手簿

E² 35-2	
精度区分	甲3

要図

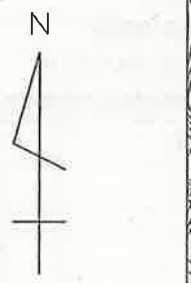

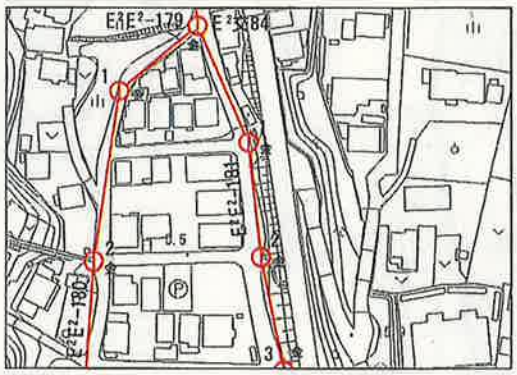

凡　例	
▼	既設地籍図根三角点及び既設基本三角点
▽	新設基本三角点
ⓘ金	新設多角本点(金属標)
ⓘP	新設多角本点(プラスチック)
●	既設3級公共基準点及び既設基本多角点

路線		色
一次		赤
二次		青
三次		緑
既設		橙

採用区画：新区画

都市部官民境界基本多角点選点手簿

E² 35-3	
精度区分	甲3

要図

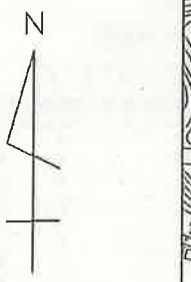

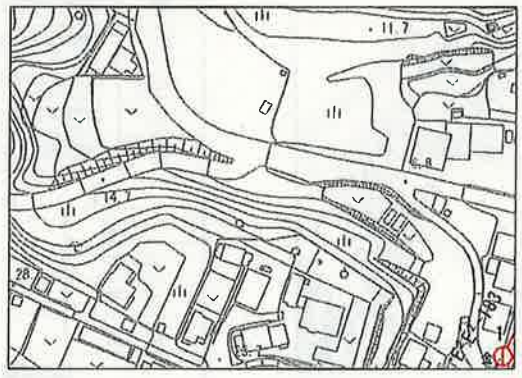

凡　例	
▼	既設地籍図根三角点及び既設基本三角点
▽	新設基本三角点
ⓘ金	新設多角本点(金属標)
ⓘP	新設多角本点(プラスチック)
●	既設3級公共基準点及び既設基本多角点

路線		色
一次		赤
二次		青
三次		緑
既設		橙

採用区画：新区画

都市部官民境界基本多角点選点手簿

E^2 35-4	
精度区分	甲3

要図



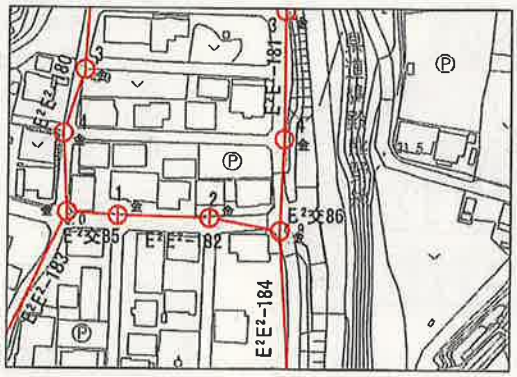

凡　例	
▼	既設地籍図根三角点及び既設基本三角点
▽	新設基本三角点
⊙金	新設多角本点(金属標)
⊙P	新設多角本点(プラスチック)
◉	既設3級公共基準点及び既設基本多角点

路線		色
一次		赤
二次		青
三次		緑
既設		橙

採用区画：新区画

都市部官民境界基本多角点選点手簿

E^2 42-2	
精度区分	甲3

要図



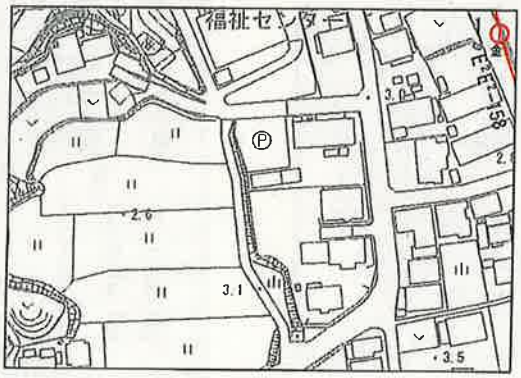

凡　例	
▼	既設地籍図根三角点及び既設基本三角点
▽	新設基本三角点
⊙金	新設多角本点(金属標)
⊙P	新設多角本点(プラスチック)
◉	既設3級公共基準点及び既設基本多角点

路線		色
一次		赤
二次		青
三次		緑
既設		橙

採用区画：新区画

都市部官民境界基本多角点選点手簿

E^2 43-1	
精度区分	甲3

要図



凡　例	
▼	既設地籍図根三角点及び既設基本三角点
▽	新設基本三角点
⊕金	新設多角本点(金属標)
⊕P	新設多角本点(プラスチック)
●	既設3級公共基準点及び既設基本多角点

路線		色
一次		赤
二次		青
三次		緑
既設		橙

採用区画：新区画

都市部官民境界基本多角点選点手簿

E^2 43-2	
精度区分	甲3

要図

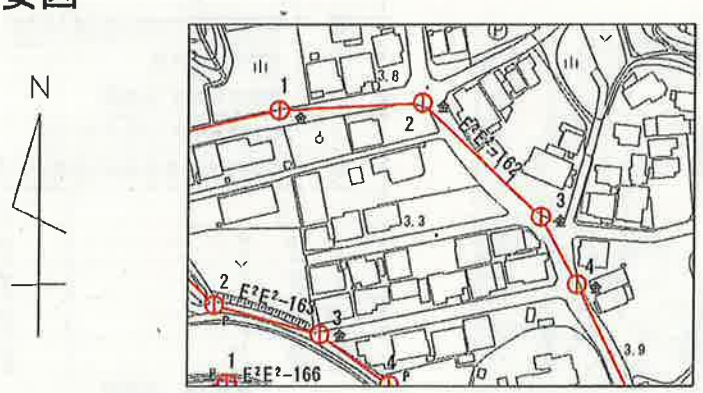

凡　例	
▼	既設地籍図根三角点及び既設基本三角点
▽	新設基本三角点
⊕金	新設多角本点(金属標)
⊕P	新設多角本点(プラスチック)
●	既設3級公共基準点及び既設基本多角点

路線		色
一次		赤
二次		青
三次		緑
既設		橙

採用区画：新区画

都市部官民境界基本多角点選点手簿

E^2 43-3	
精度区分	甲3

要図



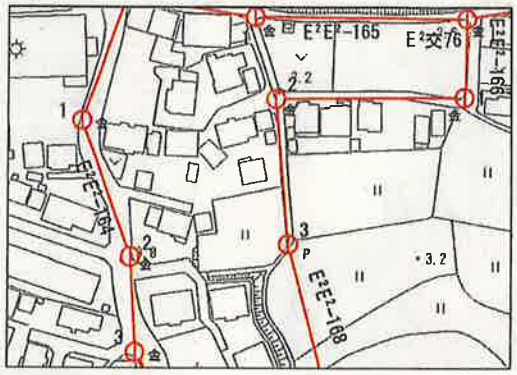

凡　例	
▼	既設地籍図根三角点及び既設基本三角点
▽	新設基本三角点
⊕金	新設多角本点(金属標)
⊕P	新設多角本点(プラスチック)
◍	既設3級公共基準点及び既設基本多角点

路線		色
一　次		赤
二　次		青
三　次		緑
既　設		橙

採用区画：新区画

都市部官民境界基本多角点選点手簿

E^2 43-4	
精度区分	甲3

要図



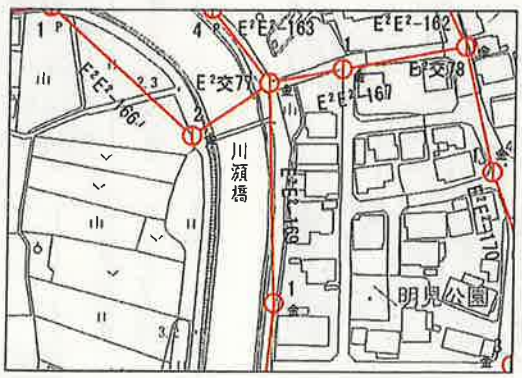

凡　例	
▼	既設地籍図根三角点及び既設基本三角点
▽	新設基本三角点
⊕金	新設多角本点(金属標)
⊕P	新設多角本点(プラスチック)
◍	既設3級公共基準点及び既設基本多角点

路線		色
一　次		赤
二　次		青
三　次		緑
既　設		橙

採用区画：新区画

都市部官民境界基本多角点選点手簿

E^2 44-3	
精度区分	甲3

要図

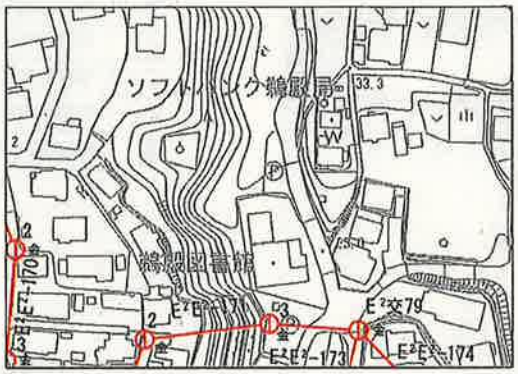

凡　例	
▼	既設地籍図根三角点及び既設基本三角点
▽	新設基本三角点
⊕金	新設多角本点（金属標）
⊕P	新設多角本点（プラスチック）
●	既設3級公共基準点及び既設基本多角点

路線		色
一　次		赤
二　次		青
三　次		緑
既　設		橙

採用区画：新区画

都市部官民境界基本多角点選点手簿

E^2 45-1	
精度区分	甲3

要図

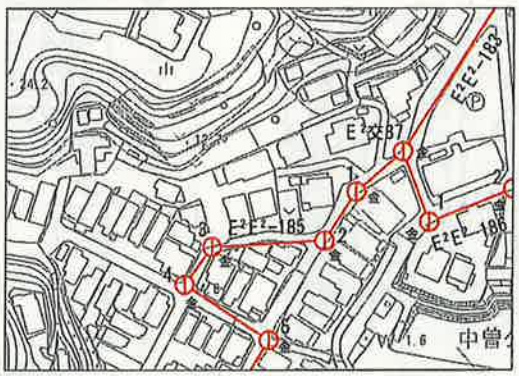

凡　例	
▼	既設地籍図根三角点及び既設基本三角点
▽	新設基本三角点
⊕金	新設多角本点（金属標）
⊕P	新設多角本点（プラスチック）
●	既設3級公共基準点及び既設基本多角点

路線		色
一　次		赤
二　次		青
三　次		緑
既　設		橙

採用区画：新区画

都市部官民境界基本多角点選点手簿

E² 45-2	
精度区分	甲3

要図



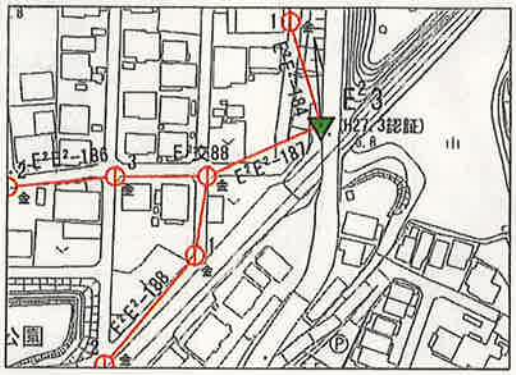

凡　例		
▼	既設地籍図根三角点及び既設基本三角点	
▽	新設基本三角点	
⊕金	新設多角本点(金属標)	
⊕P	新設多角本点(プラスチック)	
●	既設3級公共基準点及び既設基本多角点	
路　線		色
一　次		赤
二　次		青
三　次		緑
既　設		橙
採用区画：新区画		

都市部官民境界基本多角点選点手簿

E² 45-3	
精度区分	甲3

要図



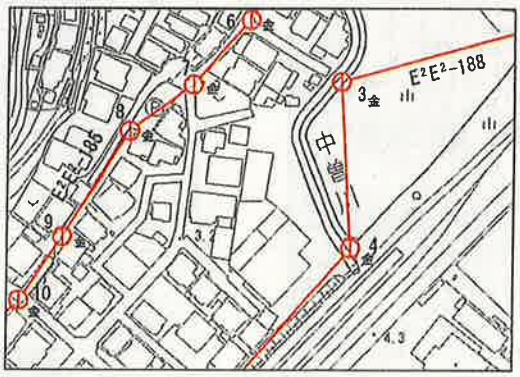

凡　例		
▼	既設地籍図根三角点及び既設基本三角点	
▽	新設基本三角点	
⊕金	新設多角本点(金属標)	
⊕P	新設多角本点(プラスチック)	
●	既設3級公共基準点及び既設基本多角点	
路　線		色
一　次		赤
二　次		青
三　次		緑
既　設		橙
採用区画：新区画		

都市部官民境界基本多角点選点手簿

E² 53-1	
精度区分	甲3

要図



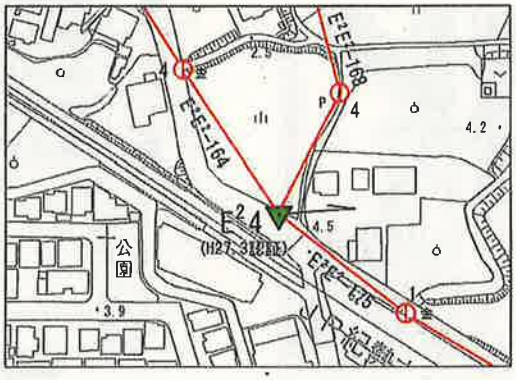

凡　例		
▼	既設地籍図根三角点及び既設基本三角点	
▽	新設基本三角点	
◎金	新設多角本点(金属標)	
◎P	新設多角本点(プラスチック)	
●	既設3級公共基準点及び既設基本多角点	
路線		色
一次		赤
二次		青
三次		緑
既設		橙
採用区画：新区画		

都市部官民境界基本多角点選点手簿

E² 53-2	
精度区分	甲3

要図



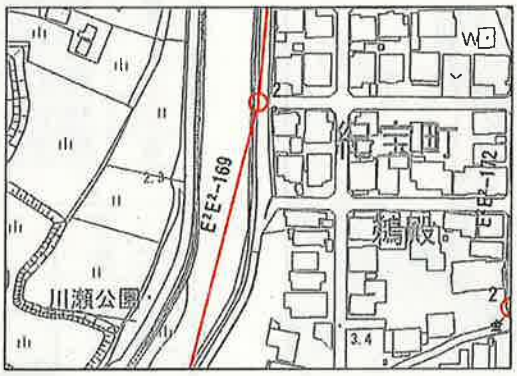

凡　例		
▼	既設地籍図根三角点及び既設基本三角点	
▽	新設基本三角点	
◎金	新設多角本点(金属標)	
◎P	新設多角本点(プラスチック)	
●	既設3級公共基準点及び既設基本多角点	
路線		色
一次		赤
二次		青
三次		緑
既設		橙
採用区画：新区画		

都市部官民境界基本多角点選点手簿

E^2 53-4	
精度区分	甲3

要図

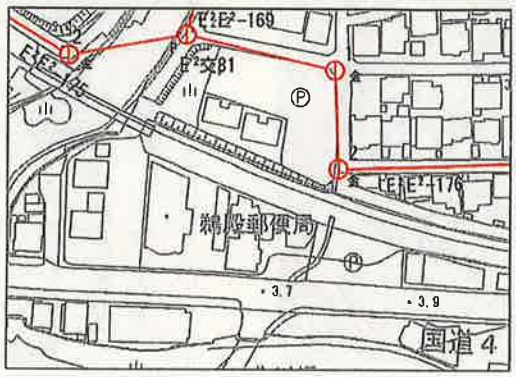

凡例	
▼	既設地籍図根三角点及び既設基本三角点
▽	新設基本三角点
①金	新設多角本点(金属標)
①P	新設多角本点(プラスチック)
●	既設3級公共基準点及び既設基本多角点

路線		色
一次		赤
二次		青
三次		緑
既設		橙

採用区画：新区画

都市部官民境界基本多角点選点手簿

E^2 54-1	
精度区分	甲3

要図

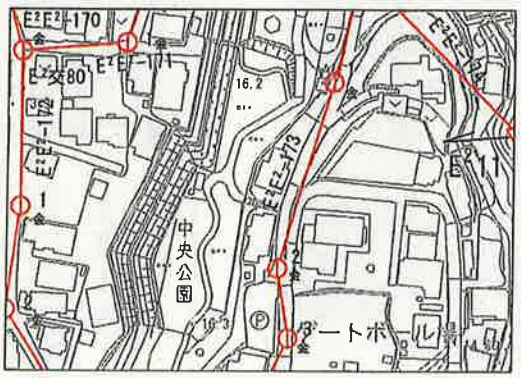

凡例	
▼	既設地籍図根三角点及び既設基本三角点
▽	新設基本三角点
①金	新設多角本点(金属標)
①P	新設多角本点(プラスチック)
●	既設3級公共基準点及び既設基本多角点

路線		色
一次		赤
二次		青
三次		緑
既設		橙

採用区画：新区画

都市部官民境界基本多角点選点手簿

E^2 54-2	
精度区分	甲3

要図



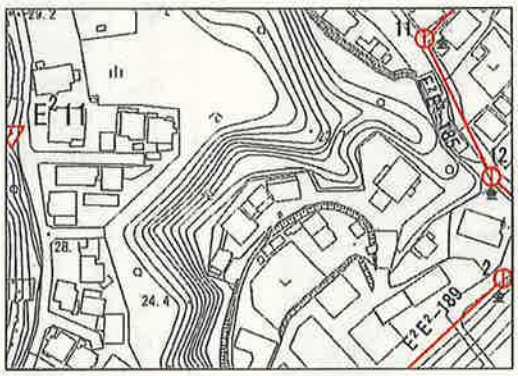

凡　例	
▼	既設地籍図根三角点及び既設基本三角点
▽	新設基本三角点
ⓘ金	新設多角本点(金属標)
ⓘP	新設多角本点(プラスチック)
●	既設3級公共基準点及び既設基本多角点

路線		色
一　次		赤
二　次		青
三　次		緑
既　設		橙

採用区画：新区画

都市部官民境界基本多角点選点手簿

E^2 54-3	
精度区分	甲3

要図



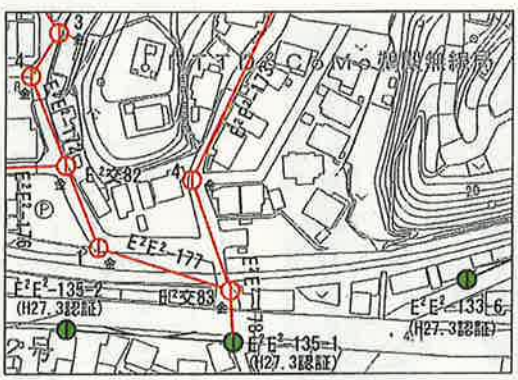

凡　例	
▼	既設地籍図根三角点及び既設基本三角点
▽	新設基本三角点
ⓘ金	新設多角本点(金属標)
ⓘP	新設多角本点(プラスチック)
●	既設3級公共基準点及び既設基本多角点

路線		色
一　次		赤
二　次		青
三　次		緑
既　設		橙

採用区画：新区画

都市部官民境界基本多角点選点手簿

E² 54-4	
精度区分	甲3

要図

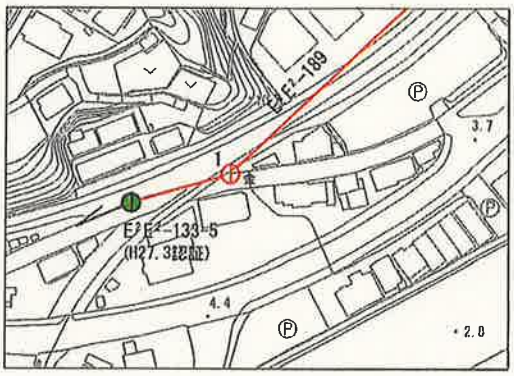

凡　例	
▼	既設地籍図根三角点及び既設基本三角点
▽	新設基本三角点
ⓘ金	新設多角本点(金属標)
ⓘP	新設多角本点(プラスチック)
◍	既設3級公共基準点及び既設基本多角点

路　線		色
一　次		赤
二　次		青
三　次		緑
既　設		橙

採用区画：新区画

都市部官民境界基本多角点選点手簿

E² 55-1	
精度区分	甲3

要図

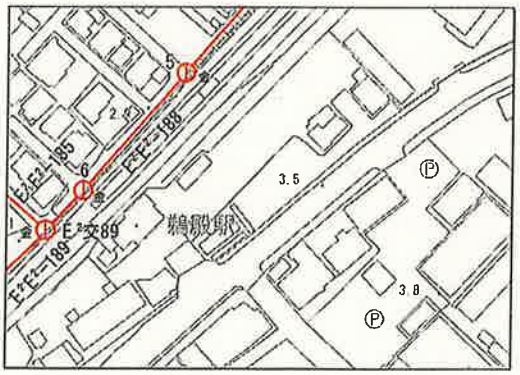

凡　例	
▼	既設地籍図根三角点及び既設基本三角点
▽	新設基本三角点
ⓘ金	新設多角本点(金属標)
ⓘP	新設多角本点(プラスチック)
◍	既設3級公共基準点及び既設基本多角点

路　線		色
一　次		赤
二　次		青
三　次		緑
既　設		橙

採用区画：新区画

都市部官民境界基本多角点選点手簿

E² 25-4	
精度区分	甲3

要図



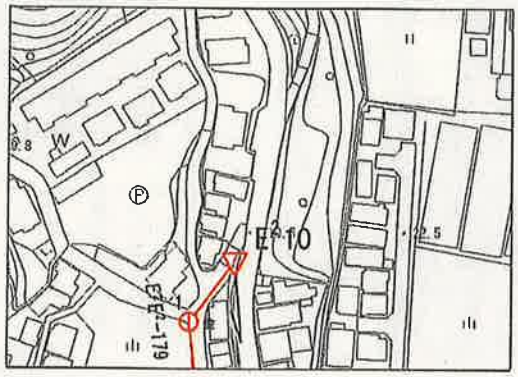

凡　例		
▼	既設地籍図根三角点及び既設基本三角点	
▽	新設基本三角点	
◎金	新設多角本点(金属標)	
◎P	新設多角本点(プラスチック)	
●	既設3級公共基準点及び既設基本多角点	
路　線		色
一　次		赤
二　次		青
三　次		緑
既　設		橙
採用区画：新区画		

都市部官民境界基本多角点選点手簿

E² 33-3	
精度区分	甲3

要図



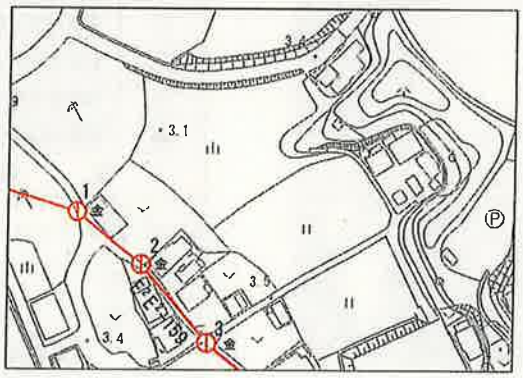

凡　例		
▼	既設地籍図根三角点及び既設基本三角点	
▽	新設基本三角点	
◎金	新設多角本点(金属標)	
◎P	新設多角本点(プラスチック)	
●	既設3級公共基準点及び既設基本多角点	
路　線		色
一　次		赤
二　次		青
三　次		緑
既　設		橙
採用区画：新区画		

都市部官民境界基本多角点選点手簿

E^2 35-2	
精度区分	甲3

要図

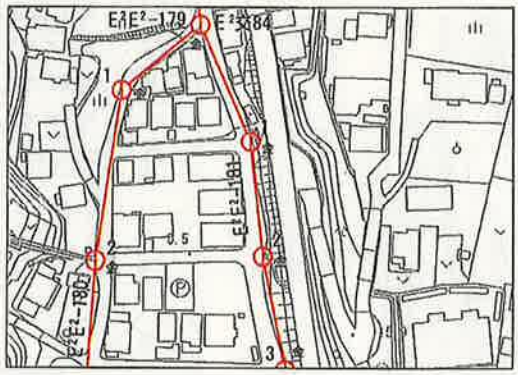

凡　例		
▼	既設地籍図根三角点及び既設基本三角点	
▽	新設基本三角点	
◯金	新設多角本点(金属標)	
◯P	新設多角本点(プラスチック)	
●	既設3級公共基準点及び既設基本多角点	
路　線		色
一　次		赤
二　次		青
三　次		緑
既　設		橙
採用区画：新区画		

都市部官民境界基本多角点選点手簿

E^2 35-3	
精度区分	甲3

要図

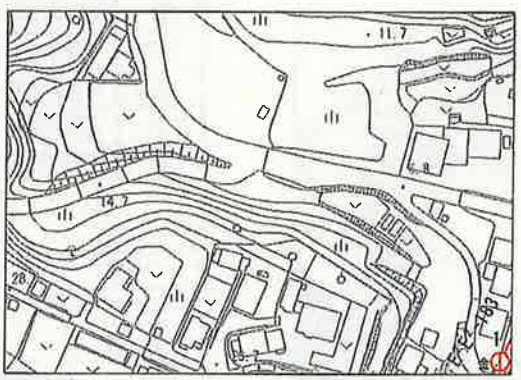

凡　例		
▼	既設地籍図根三角点及び既設基本三角点	
▽	新設基本三角点	
◯金	新設多角本点(金属標)	
◯P	新設多角本点(プラスチック)	
●	既設3級公共基準点及び既設基本多角点	
路　線		色
一　次		赤
二　次		青
三　次		緑
既　設		橙
採用区画：新区画		

都市部官民境界基本多角点選点手簿

E^2 35-4	
精度区分	甲3

要図



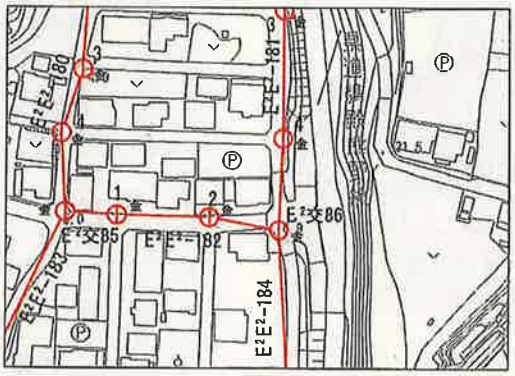

凡　例	
▼	既設地籍図根三角点及び既設基本三角点
▽	新設基本三角点
ⓘ金	新設多角本点（金属標）
ⓘP	新設多角本点（プラスチック）
●	既設3級公共基準点及び既設基本多角点

路線		色
一　次		赤
二　次		青
三　次		緑
既　設		橙

採用区画：新区画

都市部官民境界基本多角点選点手簿

E^2 42-2	
精度区分	甲3

要図



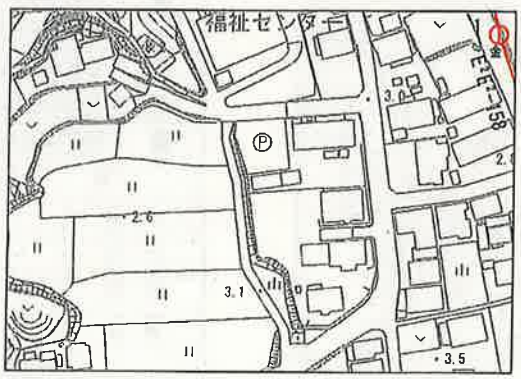

凡　例	
▼	既設地籍図根三角点及び既設基本三角点
▽	新設基本三角点
ⓘ金	新設多角本点（金属標）
ⓘP	新設多角本点（プラスチック）
●	既設3級公共基準点及び既設基本多角点

路線		色
一　次		赤
二　次		青
三　次		緑
既　設		橙

採用区画：新区画

都市部官民境界基本多角点選点手簿

E² 43-1	
精度区分	甲3

要図



凡　例	
▼	既設地籍図根三角点及び既設基本三角点
▽	新設基本三角点
⊕金	新設多角本点(金属標)
⊕P	新設多角本点(プラスチック)
●	既設3級公共基準点及び既設基本多角点

路線		色
一次		赤
二次		青
三次		緑
既設		橙

採用区画：新区画

都市部官民境界基本多角点選点手簿

E² 43-2	
精度区分	甲3

要図

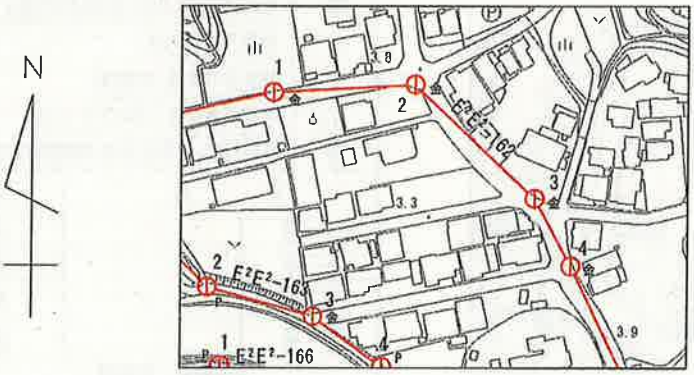

凡　例	
▼	既設地籍図根三角点及び既設基本三角点
▽	新設基本三角点
⊕金	新設多角本点(金属標)
⊕P	新設多角本点(プラスチック)
●	既設3級公共基準点及び既設基本多角点

路線		色
一次		赤
二次		青
三次		緑
既設		橙

採用区画：新区画

都市部官民境界基本多角点選点手簿

E² 43-3	
精度区分	甲3

要図

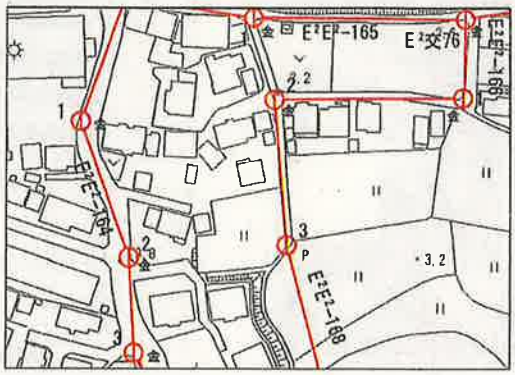

凡例	
▼	既設地籍図根三角点及び既設基本三角点
▽	新設基本三角点
⊙金	新設多角本点(金属標)
⊙P	新設多角本点(プラスチック)
●	既設3級公共基準点及び既設基本多角点

路線		色
一次		赤
二次		青
三次		緑
既設		橙

採用区画：新区画

都市部官民境界基本多角点選点手簿

E² 43-4	
精度区分	甲3

要図

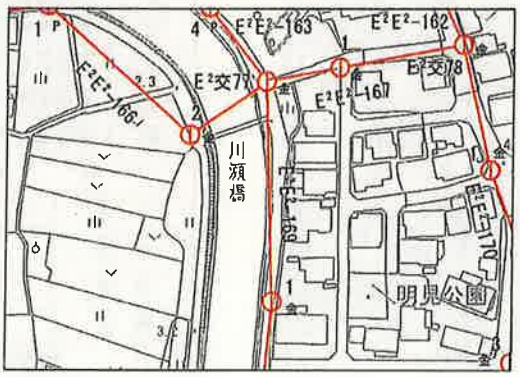

凡例	
▼	既設地籍図根三角点及び既設基本三角点
▽	新設基本三角点
⊙金	新設多角本点(金属標)
⊙P	新設多角本点(プラスチック)
●	既設3級公共基準点及び既設基本多角点

路線		色
一次		赤
二次		青
三次		緑
既設		橙

採用区画：新区画

都市部官民境界基本多角点選点手簿

E^2 44-3	
精度区分	甲3

要図



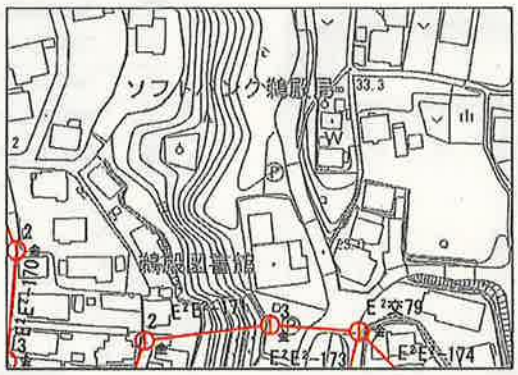

凡　例		
▼	既設地籍図根三角点及び既設基本三角点	
▽	新設基本三角点	
⊕金	新設多角本点(金属標)	
⊕P	新設多角本点(プラスチック)	
●	既設3級公共基準点及び既設基本多角点	
路　線		色
一　次		赤
二　次		青
三　次		緑
既　設		橙
採用区画：新区画		

都市部官民境界基本多角点選点手簿

E^2 45-1	
精度区分	甲3

要図



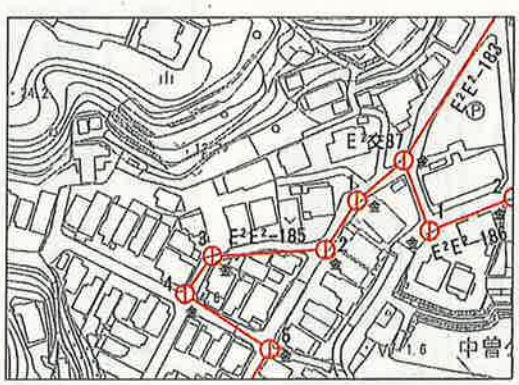

凡　例		
▼	既設地籍図根三角点及び既設基本三角点	
▽	新設基本三角点	
⊕金	新設多角本点(金属標)	
⊕P	新設多角本点(プラスチック)	
●	既設3級公共基準点及び既設基本多角点	
路　線		色
一　次		赤
二　次		青
三　次		緑
既　設		橙
採用区画：新区画		

都市部官民境界基本多角点選点手簿

E^2 45-2	
精度区分	甲3

要図



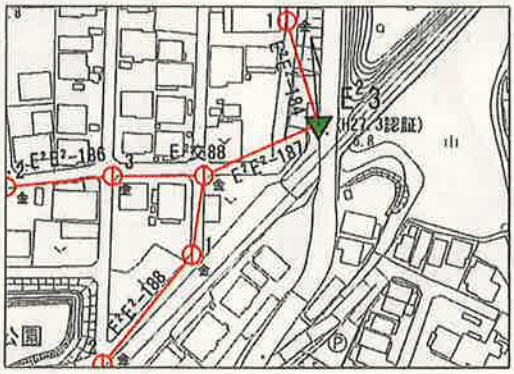

凡　例		
▼	既設地籍図根三角点及び既設基本三角点	
▽	新設基本三角点	
ⓘ金	新設多角本点(金属標)	
ⓘP	新設多角本点(プラスチック)	
●	既設3級公共基準点及び既設基本多角点	
路線		色
一次		赤
二次		青
三次		緑
既設		橙
採用区画：新区画		

都市部官民境界基本多角点選点手簿

E^2 45-3	
精度区分	甲3

要図



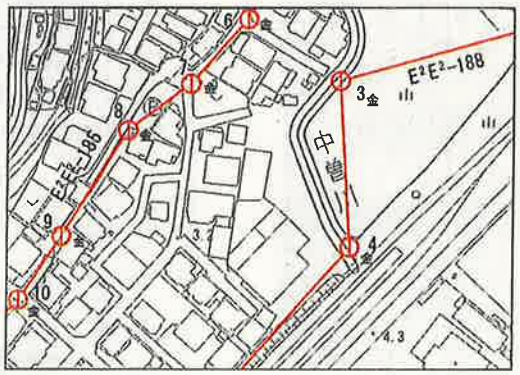

凡　例		
▼	既設地籍図根三角点及び既設基本三角点	
▽	新設基本三角点	
ⓘ金	新設多角本点(金属標)	
ⓘP	新設多角本点(プラスチック)	
●	既設3級公共基準点及び既設基本多角点	
路線		色
一次		赤
二次		青
三次		緑
既設		橙
採用区画：新区画		

都市部官民境界基本多角点選点手簿

E^2 53-1	
精度区分	甲3

要図



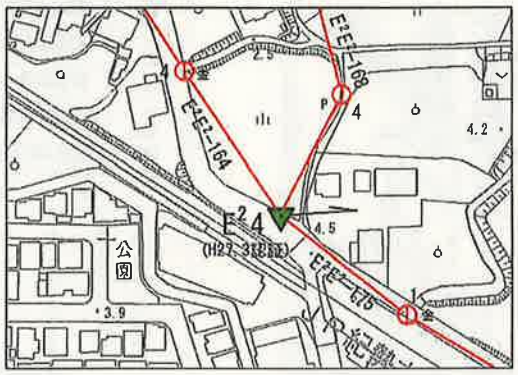

凡　例	
▼	既設地籍図根三角点及び既設基本三角点
▽	新設基本三角点
◎金	新設多角本点(金属標)
◎P	新設多角本点(プラスチック)
●	既設3級公共基準点及び既設基本多角点

路線		色
一　次		赤
二　次		青
三　次		緑
既　設		橙

採用区画：新区画

都市部官民境界基本多角点選点手簿

E^2 53-2	
精度区分	甲3

要図



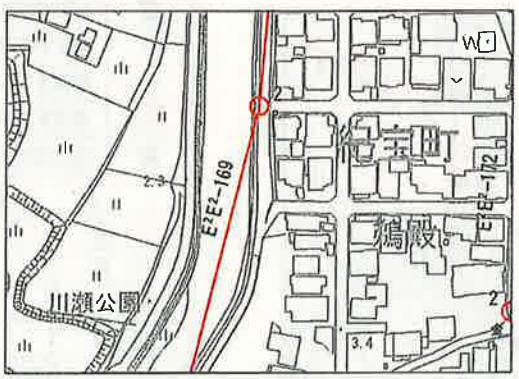

凡　例	
▼	既設地籍図根三角点及び既設基本三角点
▽	新設基本三角点
◎金	新設多角本点(金属標)
◎P	新設多角本点(プラスチック)
●	既設3級公共基準点及び既設基本多角点

路線		色
一　次		赤
二　次		青
三　次		緑
既　設		橙

採用区画：新区画

都市部官民境界基本多角点選点手簿

E^2 53-4	
精度区分	甲3

要図



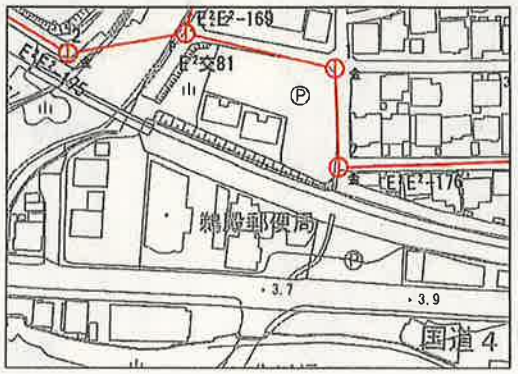

凡　例	
▼	既設地籍図根三角点及び既設基本三角点
▽	新設基本三角点
⊕金	新設多角本点(金属標)
⊕P	新設多角本点(プラスチック)
●	既設3級公共基準点及び既設基本多角点

路線		色
一　次		赤
二　次		青
三　次		緑
既　設		橙

採用区画：新区画

都市部官民境界基本多角点選点手簿

E^2 54-1	
精度区分	甲3

要図



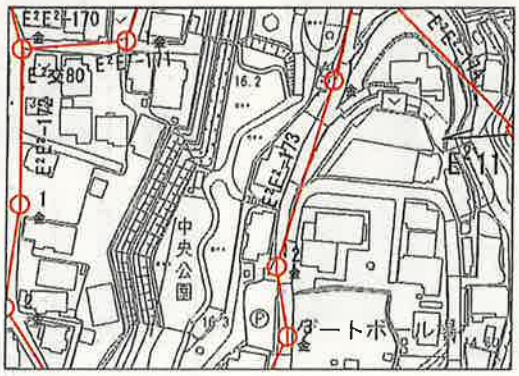

凡　例	
▼	既設地籍図根三角点及び既設基本三角点
▽	新設基本三角点
⊕金	新設多角本点(金属標)
⊕P	新設多角本点(プラスチック)
●	既設3級公共基準点及び既設基本多角点

路線		色
一　次		赤
二　次		青
三　次		緑
既　設		橙

採用区画：新区画

都市部官民境界基本多角点選点手簿

E^2 54-2	
精度区分	甲3

要図



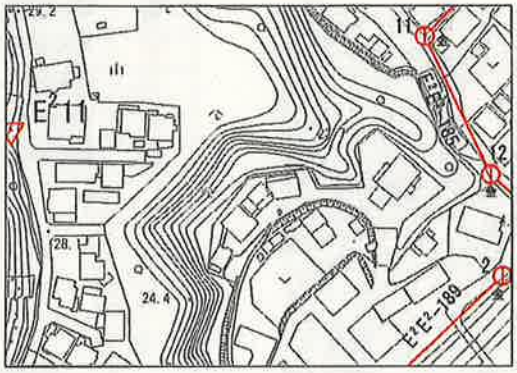

凡　例		
▼	既設地籍図根三角点及び既設基本三角点	
▽	新設基本三角点	
⊕金	新設多角本点(金属標)	
⊕P	新設多角本点(プラスチック)	
●	既設3級公共基準点及び既設基本多角点	
路線		色
一次		赤
二次		青
三次		緑
既設		橙
採用区画：新区画		

都市部官民境界基本多角点選点手簿

E^2 54-3	
精度区分	甲3

要図



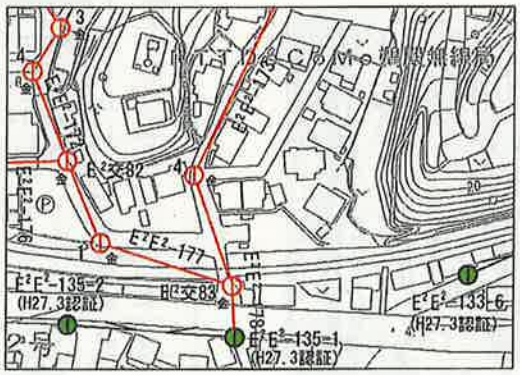

凡　例		
▼	既設地籍図根三角点及び既設基本三角点	
▽	新設基本三角点	
⊕金	新設多角本点(金属標)	
⊕P	新設多角本点(プラスチック)	
●	既設3級公共基準点及び既設基本多角点	
路線		色
一次		赤
二次		青
三次		緑
既設		橙
採用区画：新区画		

都市部官民境界基本多角点選点手簿

E^2 54-4	
精度区分	甲3

要図



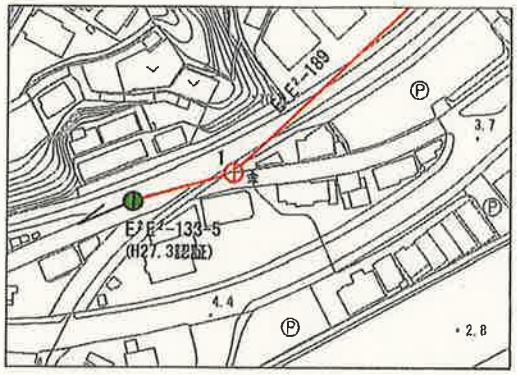

凡　例	
▼	既設地籍図根三角点及び既設基本三角点
▽	新設基本三角点
⊕金	新設多角本点(金属標)
⊕P	新設多角本点(プラスチック)
●	既設3級公共基準点及び既設基本多角点

路線		色
一次		赤
二次		青
三次		緑
既設		橙

採用区画：新区画

都市部官民境界基本多角点選点手簿

E^2 55-1	
精度区分	甲3

要図



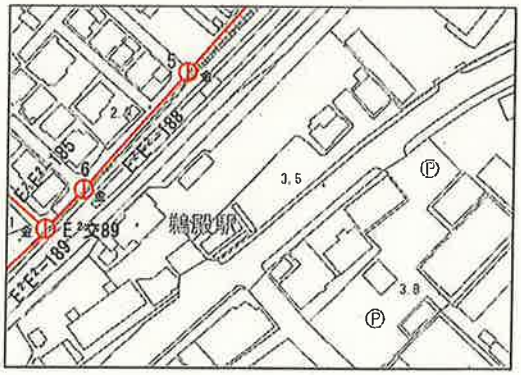

凡　例	
▼	既設地籍図根三角点及び既設基本三角点
▽	新設基本三角点
⊕金	新設多角本点(金属標)
⊕P	新設多角本点(プラスチック)
●	既設3級公共基準点及び既設基本多角点

路線		色
一次		赤
二次		青
三次		緑
既設		橙

採用区画：新区画

平成27年度 三重県紀宝町 都市部官民境界基本調査業務

都市部官民境界基本調査簿

1冊の内　第1号

街区番号1番から51番まで

調査期間	平成27年 6月17日から 平成28年 2月26日まで
認証年月日 番号	平成　年　月　日 号
実施機関	国土交通省　中部地方整備局 建政部

都市部官民境界基本三角点、都市部官民境界基本多角点、都市部官民境界基本細部点の区別	番　号	座　標　値		標　高	都市部官民境界基本調査の番号
		X m	Y m		
都市部基本三角点	E²10	-250456.625	1656.575	10.378	E²25-4
都市部基本三角点	E²11	-251043.331	1226.242	28.584	E²54-2
都市部基本多角点	E²E²-158-1	-250757.686	693.507	2.847	E²42-2
都市部基本多角点	E²E²-159-1	-250692.679	722.632	2.703	E²33-3
都市部基本多角点	E²E²-159-2	-250713.452	746.604	3.142	E²33-3
都市部基本多角点	E²E²-159-3	-250740.348	768.826	3.224	E²33-3
都市部基本多角点	E²E²-159-4	-250769.843	804.822	2.962	E²43-1
都市部基本多角点	E²E²-160-1	-250817.216	759.824	3.545	E²43-1
都市部基本多角点	E²E²-160-2	-250804.194	784.198	3.399	E²43-1
都市部基本多角点	E²E²-162-1	-250779.744	906.599	3.037	E²43-2
都市部基本多角点	E²E²-162-2	-250777.276	956.005	3.411	E²43-2
都市部基本多角点	E²E²-162-3	-250814.759	994.193	3.389	E²43-2
都市部基本多角点	E²E²-162-4	-250840.002	1009.824	3.520	E²43-2
都市部基本多角点	E²E²-163-1	-250829.751	865.256	2.694	E²43-1
都市部基本多角点	E²E²-163-2	-250847.467	883.529	2.412	E²43-2
都市部基本多角点	E²E²-163-3	-250857.394	919.793	2.948	E²43-2
都市部基本多角点	E²E²-163-4	-250874.124	943.261	2.212	E²43-2
都市部基本多角点	E²E²-164-1	-250920.099	725.225	3.392	E²43-3
都市部基本多角点	E²E²-164-2	-250961.923	742.222	3.278	E²43-3
都市部基本多角点	E²E²-164-3	-250995.234	743.177	2.903	E²43-3

都市部官民境界基本三角点、都市部官民境界基本多角点、都市部官民境界基本細部点の区別	番　号	座　標　値		標　高	都市部官民境界基本調査の番号
		X m	Y m		
都市部基本多角点	E²E²-164-4	-251021.646	761.128	2.879	E²53-1
都市部基本多角点	E²E²-165-1	-250877.645	785.352	3.193	E²43-3
都市部基本多角点	E²E²-166-1	-250874.542	886.557	2.640	E²43-2
都市部基本多角点	E²E²-166-2	-250915.582	935.321	2.402	E²43-4
都市部基本多角点	E²E²-167-1	-250894.328	989.516	3.452	E²43-4
都市部基本多角点	E²E²-168-1	-250906.458	858.901	3.602	E²43-3
都市部基本多角点	E²E²-168-2	-250906.083	792.720	3.249	E²43-3
都市部基本多角点	E²E²-168-3	-250956.252	796.995	2.645	E²43-3
都市部基本多角点	E²E²-168-4	-251028.570	816.158	3.454	E²53-1
都市部基本多角点	E²E²-169-1	-250976.758	967.310	2.217	E²43-4
都市部基本多角点	E²E²-169-2	-251030.381	962.147	2.395	E²53-2
都市部基本多角点	E²E²-170-1	-250928.798	1041.720	4.064	E²43-4
都市部基本多角点	E²E²-170-2	-250960.615	1052.371	3.798	E²44-3
都市部基本多角点	E²E²-170-3	-250996.426	1049.483	3.441	E²43-4
都市部基本多角点	E²E²-171-1	-251010.633	1090.026	4.165	E²54-1
都市部基本多角点	E²E²-171-2	-250990.199	1097.426	5.529	E²44-3
都市部基本多角点	E²E²-171-3	-250985.742	1141.395	20.747	E²44-3
都市部基本多角点	E²E²-172-1	-251067.891	1053.790	3.385	E²54-1
都市部基本多角点	E²E²-172-2	-251105.834	1048.905	3.358	E²53-2
都市部基本多角点	E²E²-172-3	-251131.833	1066.690	3.711	E²54-3

都市部官民境界基本三角点、都市部官民境界基本多角点、都市部官民境界基本細部点の区別	番　号	座　標　値		標　高	都市部官民境界基本調査の番号
		X m	Y m		
都市部基本多角点	E²E²-172-4	-251147.186	1058.646	3.818	E²54-3
都市部基本多角点	E²E²-173-1	-251021.462	1164.312	15.931	E²54-1
都市部基本多角点	E²E²-173-2	-251085.777	1143.131	10.537	E²54-1
都市部基本多角点	E²E²-173-3	-251120.232	1148.160	8.204	E²54-1
都市部基本多角点	E²E²-173-4	-251181.306	1114.013	4.890	E²54-3
都市部基本多角点	E²E²-175-1	-251105.504	836.330	3.915	E²53-1
都市部基本多角点	E²E²-175-2	-251141.313	893.123	3.112	E²53-4
都市部基本多角点	E²E²-176-1	-251146.236	988.575	3.477	E²53-4
都市部基本多角点	E²E²-176-2	-251178.827	988.956	3.544	E²53-4
都市部基本多角点	E²E²-177-1	-251204.923	1080.599	4.682	E²54-3
都市部基本多角点	E²E²-179-1	-250484.052	1637.852	7.250	E²25-4
都市部基本多角点	E²E²-180-1	-250527.439	1613.625	5.539	E²35-2
都市部基本多角点	E²E²-180-2	-250588.941	1605.673	5.392	E²35-2
都市部基本多角点	E²E²-180-3	-250646.383	1600.871	4.938	E²35-4
都市部基本多角点	E²E²-180-4	-250667.702	1594.021	4.829	E²35-4
都市部基本多角点	E²E²-181-1	-250548.440	1659.747	6.091	E²35-2
都市部基本多角点	E²E²-181-2	-250587.338	1664.116	5.953	E²35-2
都市部基本多角点	E²E²-181-3	-250625.940	1670.569	5.657	E²35-4
都市部基本多角点	E²E²-181-4	-250671.470	1670.543	5.554	E²35-4
都市部基本多角点	E²E²-182-1	-250697.073	1615.353	5.009	E²35-4

都市部官民境界基本三角点、都市部官民境界基本多角点、都市部官民境界基本細部点の区別	番　号	座　標　値		標　高	都市部官民境界基本調査の番号
		X m	Y m		
都市部基本多角点	E²E²-182-2	-250697.777	1646.574	5.134	E²35-4
都市部基本多角点	E²E²-183-1	-250746.950	1570.729	4.632	E²35-3
都市部基本多角点	E²E²-184-1	-250756.421	1672.784	5.043	E²45-2
都市部基本多角点	E²E²-185-1	-250815.951	1518.809	4.450	E²45-1
都市部基本多角点	E²E²-185-2	-250827.779	1508.699	4.319	E²45-1
都市部基本多角点	E²E²-185-3	-250831.435	1473.813	4.705	E²45-1
都市部基本多角点	E²E²-185-4	-250846.215	1460.780	4.699	E²45-1
都市部基本多角点	E²E²-185-5	-250865.604	1490.858	3.643	E²45-1
都市部基本多角点	E²E²-185-6	-250878.841	1482.812	3.654	E²45-3
都市部基本多角点	E²E²-185-7	-250900.319	1463.675	3.450	E²45-3
都市部基本多角点	E²E²-185-8	-250918.015	1441.963	4.312	E²45-3
都市部基本多角点	E²E²-185-9	-250955.466	1419.376	4.074	E²45-3
都市部基本多角点	E²E²-185-10	-250975.611	1403.988	4.175	E²45-3
都市部基本多角点	E²E²-185-11	-251012.064	1369.804	4.208	E²54-2
都市部基本多角点	E²E²-185-12	-251058.275	1392.459	4.063	E²54-2
都市部基本多角点	E²E²-186-1	-250823.421	1545.577	4.312	E²45-1
都市部基本多角点	E²E²-186-2	-250812.183	1575.809	4.512	E²45-2
都市部基本多角点	E²E²-186-3	-250807.996	1611.875	4.648	E²45-2
都市部基本多角点	E²E²-188-1	-250836.252	1639.588	4.800	E²45-2
都市部基本多角点	E²E²-188-2	-250874.674	1608.343	4.658	E²45-2

都市部官民境界基本三角点、都市部官民境界基本多角点、都市部官民境界基本細部点の区別	番　号	座　標　値		標　高	都市部官民境界基本調査の番号
		X m	Y m		
都市部基本多角点	E²E²-188-3	-250899.849	1515.769	2.438	E²45-3
都市部基本多角点	E²E²-188-4	-250959.011	1519.497	2.036	E²45-3
都市部基本多角点	E²E²-188-5	-251022.543	1461.241	2.941	E²55-1
都市部基本多角点	E²E²-188-6	-251064.570	1425.278	4.127	E²55-1
都市部基本多角点	E²E²-189-1	-251181.860	1305.861	4.392	E²54-4
都市部基本多角点	E²E²-189-2	-251095.367	1395.892	4.614	E²54-2
都市部基本多角点	E²交73	-250792.423	848.399	3.038	E²43-1
都市部基本多角点	E²交74	-250839.489	721.001	3.697	E²43-1
都市部基本多角点	E²交75	-250871.128	740.851	3.194	E²43-1
都市部基本多角点	E²交76	-250878.329	858.942	3.103	E²43-3
都市部基本多角点	E²交77	-250899.377	964.225	2.388	E²43-4
都市部基本多角点	E²交78	-250885.970	1031.346	3.940	E²43-4
都市部基本多角点	E²交79	-250988.192	1171.308	19.499	E²44-3
都市部基本多角点	E²交80	-251011.793	1054.994	3.446	E²54-1
都市部基本多角点	E²交81	-251132.804	936.952	2.291	E²53-4
都市部基本多角点	E²交82	-251177.948	1070.724	4.524	E²54-3
都市部基本多角点	E²交83	-251219.760	1127.607	4.622	E²54-3
都市部基本多角点	E²交84	-250505.337	1641.019	6.541	E²35-2
都市部基本多角点	E²交85	-250695.822	1595.409	5.038	E²35-4
都市部基本多角点	E²交86	-250701.328	1669.875	6.550	E²35-4

都市部官民境界基本三角点、都市部官民境界基本多角点、都市部官民境界基本細部点の区別	番　号	座　標　値		標　高	都市部官民境界基本調査の番号
		X m	Y m		
都市部基本多角点	E²交87	-250798.855	1538.073	4.749	E²45-1
都市部基本多角点	E²交88	-250808.244	1645.356	4.764	E²45-2
都市部基本多角点	E²交89	-251079.075	1411.797	4.411	E²55-1
都市部基本細部点	E²E²-46-1	-250836.690	777.283		E²43-1
都市部基本細部点	E²E²-47-1	-250815.493	858.664		E²43-1
都市部基本細部点	E²E²-47-2	-250801.048	907.172		E²43-2
都市部基本細部点	E²E²-47-3	-250791.877	946.533		E²43-2
都市部基本細部点	E²E²-48-1	-250829.750	915.561		E²43-2
都市部基本細部点	E²E²-49-1	-250850.287	968.972		E²43-2
都市部基本細部点	E²E²-410-1	-250916.669	993.130		E²43-4
都市部基本細部点	E²E²-410-2	-250940.488	990.126		E²43-4
都市部基本細部点	E²E²-410-3	-250996.229	989.517		E²43-4
都市部基本細部点	E²E²-410-4	-251031.074	989.442		E²53-2
都市部基本細部点	E²E²-410-5	-251068.733	989.169		E²53-2
都市部基本細部点	E²E²-410-6	-251130.718	989.144		E²53-4
都市部基本細部点	E²E²-411-1	-251060.638	1155.112		E²54-1
都市部基本細部点	E²E²-411-2	-251064.878	1200.724		E²54-1
都市部基本細部点	E²E²-412-1	-251079.887	1240.183		E²54-2
都市部基本細部点	E²E²-412-2	-251128.139	1232.018		E²54-4
都市部基本細部点	E²E²-412-3	-251173.516	1204.320		E²54-3

都市部官民境界基本三角点、都市部官民境界基本多角点、都市部官民境界基本細部点の区別	番　号	座　標　値		標　高	都市部官民境界基本調査の番号
		X m	Y m		
都市部基本細部点	E²E²-413-1	-251132.894	1162.741		E²54-3
都市部基本細部点	E²E²-413-2	-251183.140	1138.349		E²54-3
都市部基本細部点	E²E²-414-1	-250754.999	1613.412		E²45-2
都市部基本細部点	E²E²-415-1	-250755.015	1641.982		E²45-2
都市部基本細部点	E²E²-416-1	-250857.859	1520.643		E²45-1
都市部基本細部点	E²E²-416-2	-250875.434	1520.317		E²45-3
都市部基本細部点	E²E²-417-1	-250840.948	1565.852		E²45-1
都市部基本細部点	E²E²-417-2	-250843.337	1606.960		E²45-2
都市部基本細部点	E²E²-418-1	-250935.903	1461.666		E²45-3
都市部基本細部点	E²E²-418-2	-250958.038	1458.122		E²45-3
都市部基本細部点	E²E²-418-3	-250993.181	1424.204		E²45-3
都市部基本細部点	E²交90	-251127.637	1203.882		E²54-3
都市部基本細部点	E²E²-168-3A	-251014.403	833.624		E²53-1
都市部基本細部点	E²E²-170-1A	-250943.896	1009.492		E²43-4
都市部基本細部点	E²E²-172-1A	-251031.476	1050.320		E²54-1
都市部基本細部点	E²E²-172-2A	-251118.951	1025.214		E²53-2

業務名：平成 27 年度三重県紀宝町都市部官民境界基本調査業務

実施地区：三重県南牟婁郡紀宝町鵜殿地内