業務名：平成 27 年度三重県紀北町都市部官民境界基本調査業務

（その２）

実施地区：三重県北牟婁郡紀北町紀伊長島区三浦、海山区小山浦、
渡利及び前柱地内

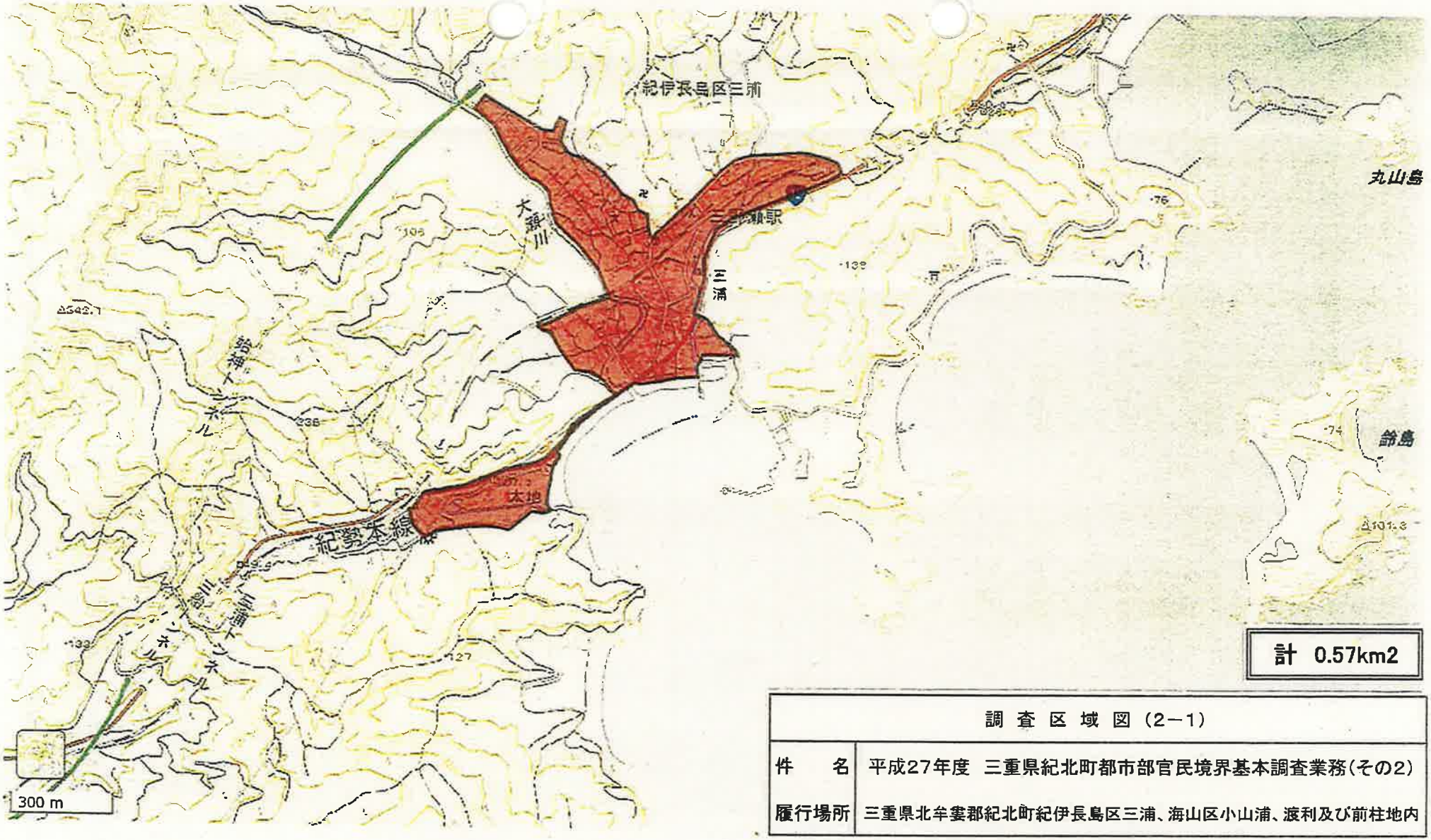

調 査 区 域 図 (2－1)	
件　　名	平成27年度　三重県紀北町都市部官民境界基本調査業務(その2)
履行場所	三重県北牟婁郡紀北町紀伊長島区三浦、海山区小山浦、波利及び前柱地内

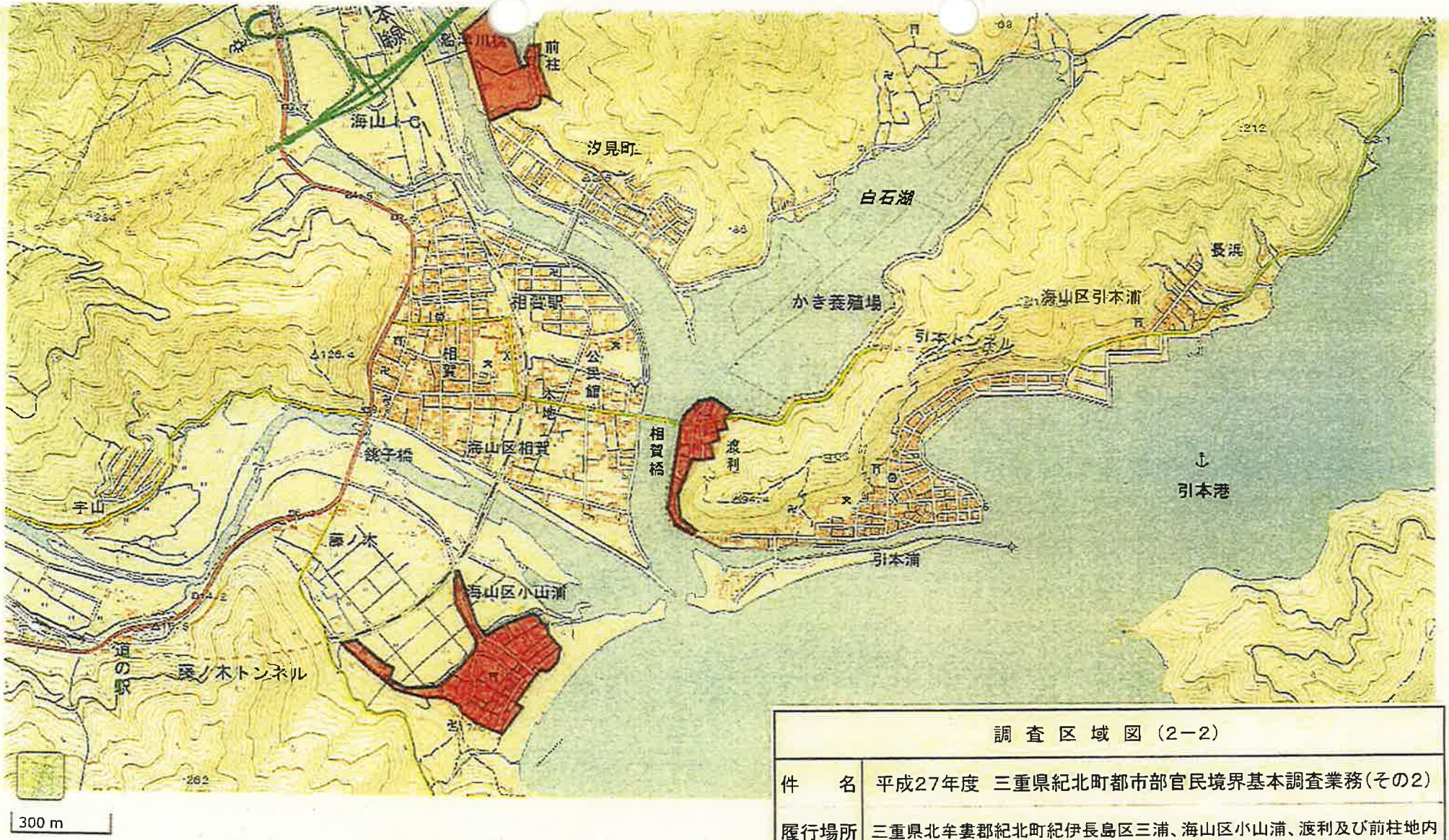

調査区域図（2－2）	
件　　名	平成27年度　三重県紀北町都市部官民境界基本調査業務（その2）
履行場所	三重県北牟婁郡紀北町紀伊長島区三浦、海山区小山浦、渡利及び前柱地内

都市部官民境界基本三角点網図

平成27年度　三重県紀北町（紀伊長島区三浦 地区）

都市部官民境界基本三角点(GNSS測量)　網図

SC：1/25,000

500　0　500　1000

N

+24.50　　+26.25

Ⅲ三浦

(電)紀伊長島

M⁸　N⁸　P⁸

F⁹　G⁹　H⁹　　−202.50

(電)大台ヶ原

G⁹1　G⁹2　H⁹1　G⁹3　G⁹4　G⁹5

Ⅳ宮谷

Z⁹　A¹⁰　B¹⁰　　−203.75

A¹⁰1　A¹⁰2　A¹⁰3

Q¹⁰　R¹⁰　S¹⁰　　−205.00

Ⅲ矢口

(電)尾鷲

凡　例

◇	赤	電子基準点
▲	青	三等三角点
▲	緑	四等三角点
▼	赤	GNSSによる新設基本三角点
～		調査区域界

電子基準点のみを与点としたGNSS測量スタティック法

与点＝ 3点
新点＝ 9点

都市部官民境界基本三角点網図

平成27年度　三重県紀北町（海山区小山浦、渡利及び前柱 地区）

都市部官民境界基本三角点(GNSS測量)　網図

SC：1/25,000

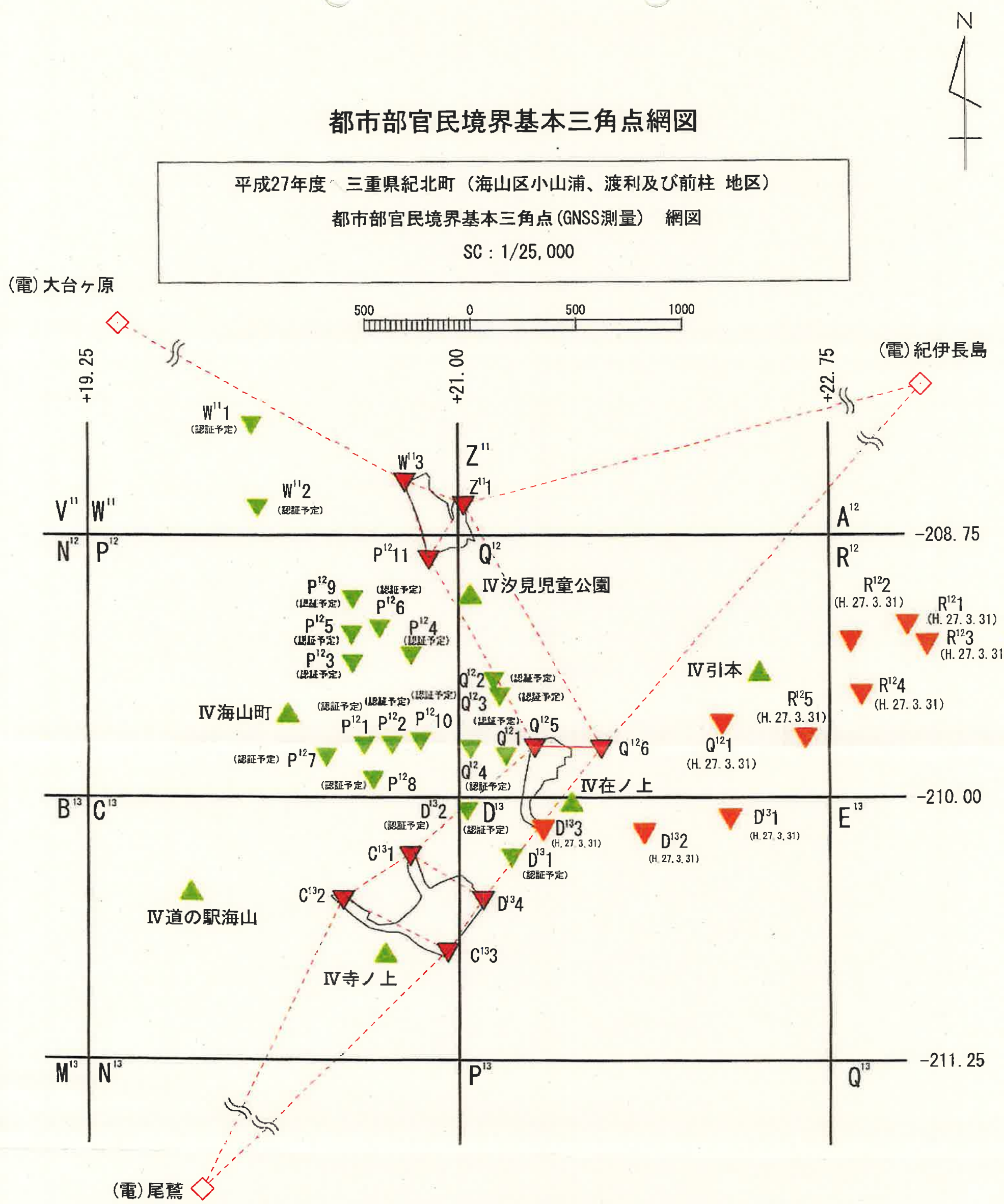

凡　　例

◇	赤	電子基準点
▲	緑	四等三角点
▼	緑	既設地籍図根三角点
▼	橙	都市部官民境界基本三角点
▼	赤	GNSSによる新設基本三角点
～		調査区域界

電子基準点のみを与点としたGNSS測量スタティック法

与点＝ 3点
新点＝ 9点

平成27年度　三重県紀北町（紀伊長島区三浦 地区）

都市部官民境界基本三角点（GNSS測量）選点図

SC：1/25,000

500　0　500　1000

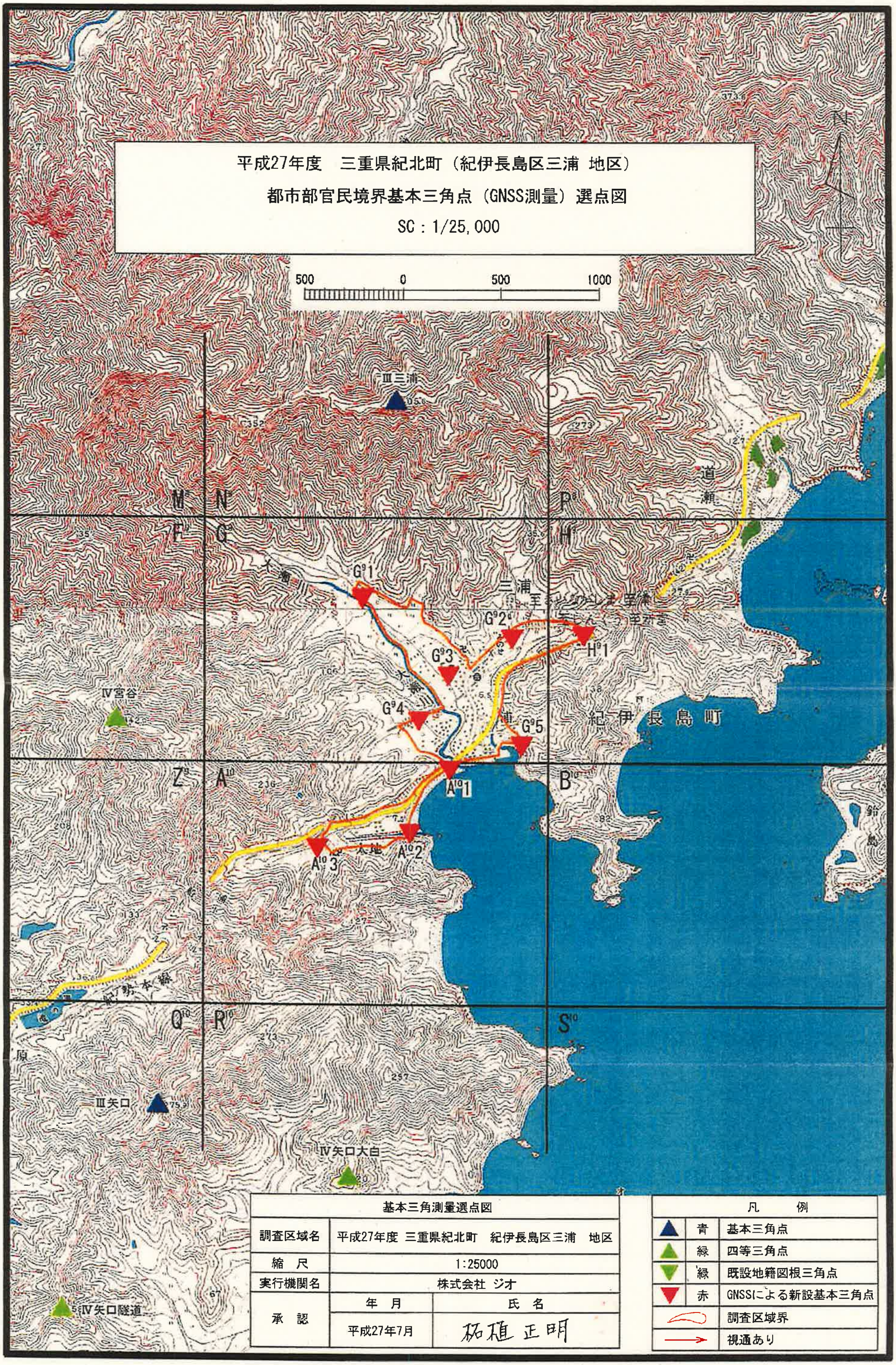

基本三角測量選点図		
調査区域名	平成27年度 三重県紀北町　紀伊長島区三浦　地区	
縮　尺	1:25000	
実行機関名	株式会社 ジオ	
承　認	年　月	氏　名
	平成27年7月	石頑 正明

凡　例		
▲	青	基本三角点
▲	緑	四等三角点
▼	緑	既設地籍図根三角点
▼	赤	GNSSによる新設基本三角点
～		調査区域界
→		視通あり

平成27年度　三重県紀北町（海山区小山浦、渡利及び前柱 地区）

都市部官民境界基本三角点（GNSS測量）選点図

SC：1/25,000

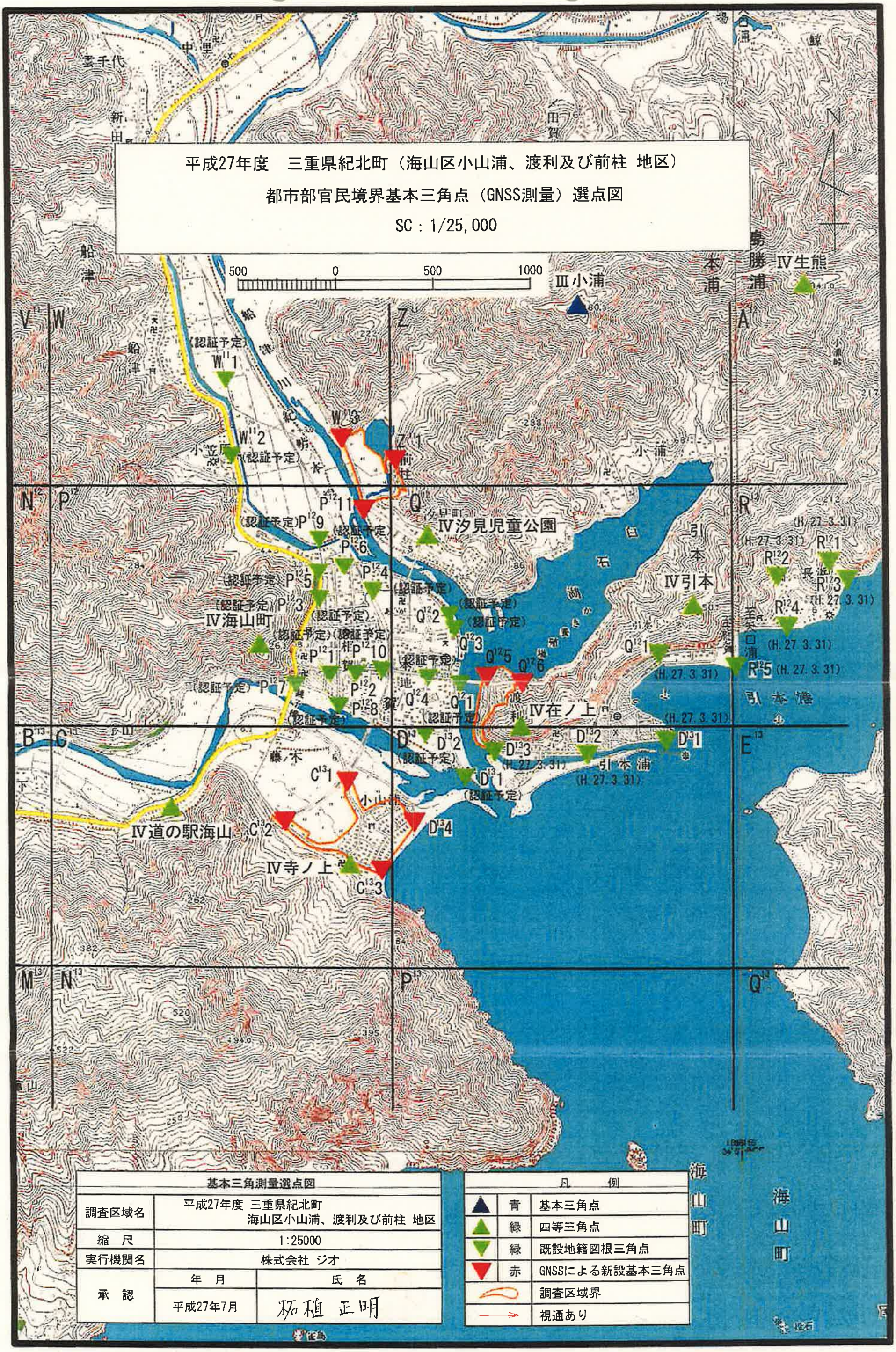

基本三角測量選点図		
調査区域名	平成27年度 三重県紀北町 海山区小山浦、渡利及び前柱 地区	
縮　尺	1:25000	
実行機関名	株式会社 ジオ	
承　認	年　月	氏　名
	平成27年7月	栃植 正明

凡　例		
▲	青	基本三角点
▲	緑	四等三角点
▼	緑	既設地籍図根三角点
▼	赤	GNSSによる新設基本三角点
		調査区域界
→		視通あり

都市部官民境界基本三角点選点手簿

ふりがな 点名	$G^9 1$	1／20万図名 伊勢	1／5万図名 長島	次数 一次
冠字選点番号		標識番号	金属標　$G^9 1$	
所在地	三重県北牟婁郡紀北町紀伊長島区三浦　地内			
			地目	公衆用道路
所有者	紀北町			
測標の種類		埋設法	地上	
選点年月日	平成27年6月2日	選点者	金児　匡人	
設置年月日	平成27年7月13日	設置者	金児　匡人	
観測年月日	平成27年8月11日	観測者	金児　匡人	

自動車到達地点	本点横
歩道状況	――――
徒歩時間（距離）	――――
基準点周辺の状況 その他	北 農耕地、南 市街地、紀勢道付近

備考	平成27年7月13日　新設 柱石長　0.09m GNSS測量による	アンテナ高 ☑本点 ☐偏心点	m 1.460

要図

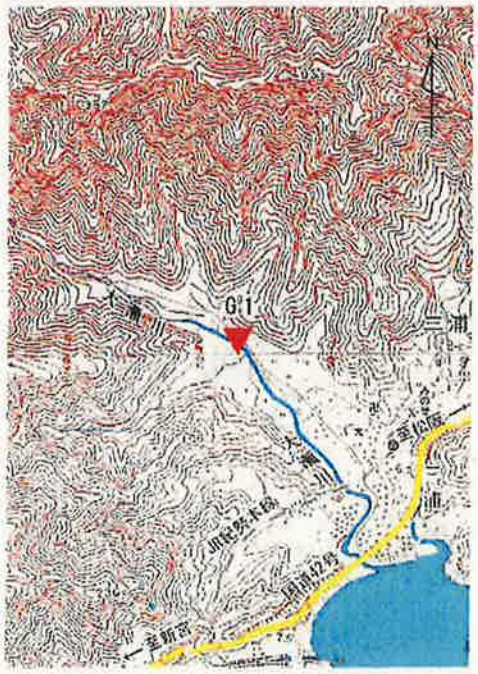

1/25000　地形図



調製　平成27年8月24日

都市部官民境界基本三角点選点手簿

ふりがな 点名	G⁹2	1／20万図名 伊勢	1／5万図名 島勝浦	次数 一次
冠字選点番号		標識番号	金属標　G⁹2	
所在地	三重県北牟婁郡紀北町紀伊長島区三浦　地内			
		地目	公衆用道路	
所有者	紀北町			
測標の種類		埋設法	地上	
選点年月日	平成 27 年 6 月 2 日	選点者	金児　匡人	
設置年月日	平成 27 年 7 月 14 日	設置者	金児　匡人	
観測年月日	平成 27 年 8 月 11 日	観測者	山本　晴久	

自動車到達地点	本点横
歩道状況	―――
徒歩時間（距離）	―――
基準点周辺の状況 その他	北 墓地、南 市街地

備考	アンテナ高	
平成27年7月14日　新設 柱石長　0.09m GNSS測量による	☑本点 ☐偏心点	m 1.697

要図

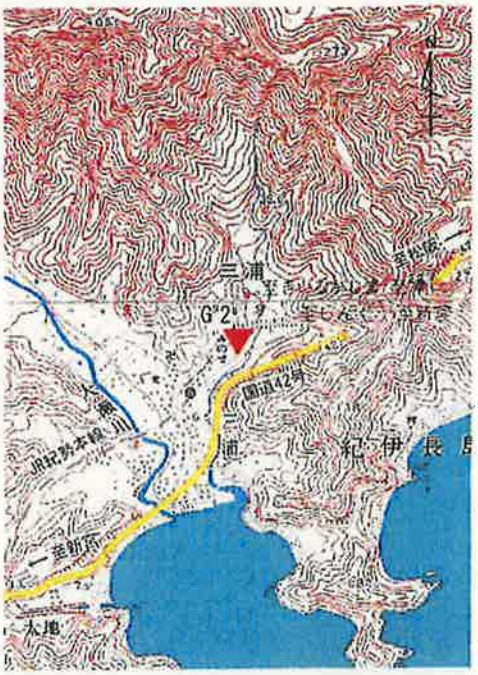

1/25000　地形図

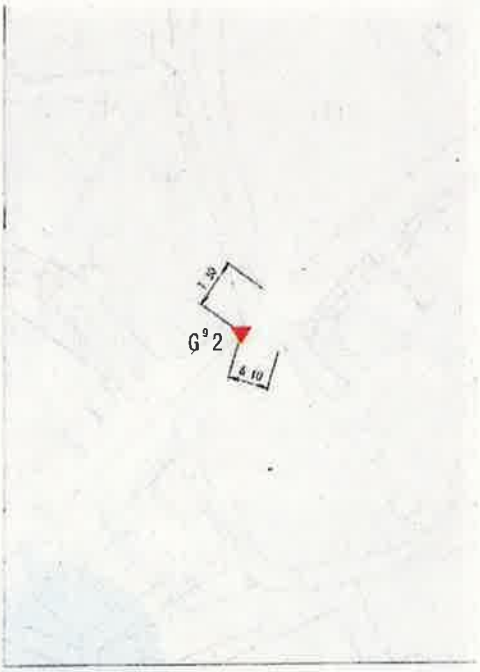

調製　平成27年8月24日

都市部官民境界基本三角点選点手簿

ふりがな 点名	G⁹3		1／20万図名 伊勢	1／5万図名 島勝浦	次数 一次
冠字選点番号		標識番号	金属標　G⁹3		
所在地	三重県北牟婁郡紀北町紀伊長島区三浦　地内				
			地目	公衆用道路	
所有者	紀北町				
測標の種類		埋設法	地上		
選点年月日	平成 27 年 6 月 2 日	選点者	金児　国人		
設置年月日	平成 27 年 7 月 14 日	設置者	金児　国人		
観測年月日	平成 27 年 8 月 11 日	観測者	片田　修央		

自動車到達地点	本点横
歩道状況	―――
徒歩時間（距離）	―――
基準点周辺の状況 その他	市街地、北 三浦小学校

備考	アンテナ高	
平成27年7月14日　新設 柱石長　0.09m GNSS測量による	☑本点 ☐偏心点	m 1.539

要図

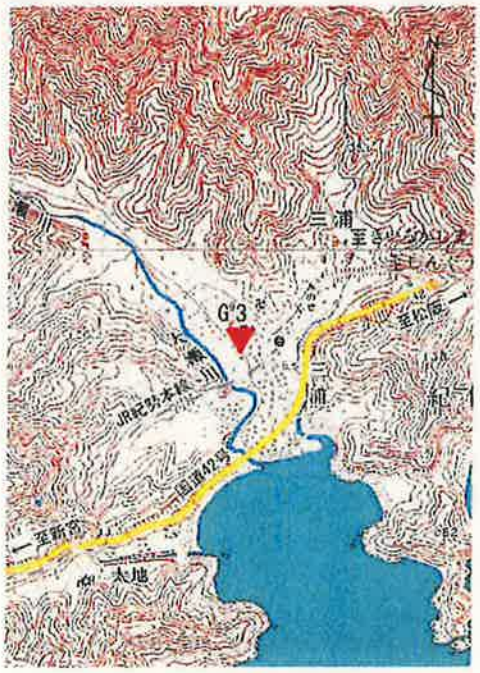

1/25000　地形図



調製　平成27年8月24日

都市部官民境界基本三角点選点手簿

ふりがな 点名	G⁹4		1／20万図名 伊勢	1／5万図名 島勝浦	次数 一次
冠字選点番号		標識番号	金属標　G⁹4		
所在地	三重県北牟婁郡紀北町紀伊長島区三浦　地内				
			地目	公衆用道路	
所有者	紀北町				
測標の種類			埋設法	地上	
選点年月日	平成27年6月2日		選点者	金児 匡人	
設置年月日	平成27年7月15日		設置者	金児 匡人	
観測年月日	平成27年8月11日		観測者	山本 晴久	

自動車到達地点	本点横
歩道状況	―――
徒歩時間（距離）	―――
基準点周辺の状況 その他	北 山林、南 市街地、JR紀勢本線付近

備考	アンテナ高	
平成27年7月15日　新設 柱石長　0.09m GNSS測量による	☑本点 ☐偏心点	m 3.060

要図



1/25000　地形図



調製　平成27年8月24日

都市部官民境界基本三角点選点手簿

ふりがな 点名	G⁹5		1／20万図名 伊勢	1／5万図名 島勝浦	次数 一次
冠字選点番号		標識番号	金属標　G⁹5		
所在地	三重県北牟婁郡紀北町紀伊長島区三浦　地内				
				地目	公衆用道路
所有者	紀北町				
測標の種類			埋設法	地上	
選点年月日	平成 27 年 6 月 2 日		選点者	金児　匡人	
設置年月日	平成 27 年 7 月 15 日		設置者	金児　匡人	
観測年月日	平成 27 年 8 月 11 日		観測者	池村　春樹	

自動車到達地点	本点横
歩道状況	巾2.5m
徒歩時間（距離）	―――
基準点周辺の状況 その他	北 農耕地、南 三浦漁港

備考	アンテナ高	
平成27年7月15日　新設 柱石長　0.09m GNSS測量による	☑本点 ☐偏心点	m 3.078

要図



1/25000　地形図

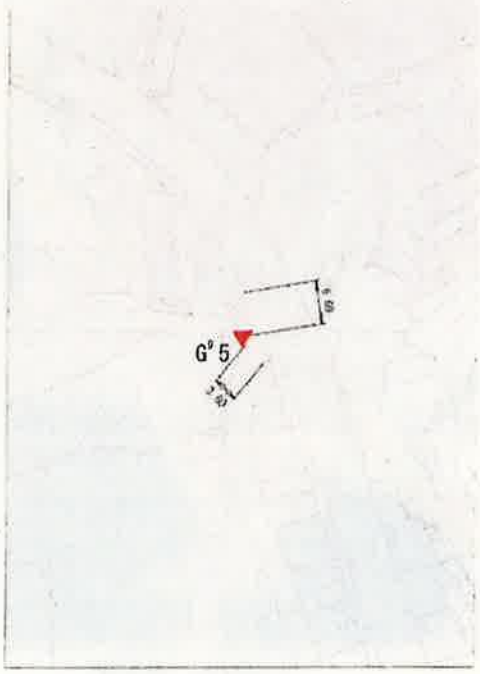

調製　平成27年8月24日

都市部官民境界基本三角点選点手簿

ふりがな 点名	$H^{9}1$	1／20万図名 伊勢	1／5万図名 島勝浦	次数 一次
冠字選点番号		標識番号	金属標　$H^{9}1$	
所在地	三重県北牟婁郡紀北町紀伊長島区三浦　地内			
			地目	公衆用道路
所有者	国土交通省			
測標の種類		埋設法	地上	
選点年月日	平成27年6月2日	選点者	金児 匡人	
設置年月日	平成27年8月10日	設置者	金児 匡人	
観測年月日	平成27年8月11日	観測者	奥村 兼正	

自動車到達地点	本点横
歩道状況	――
徒歩時間（距離）	――
基準点周辺の状況 その他	北 山林、南 国道42号

備考	平成27年8月10日　新設 柱石長　0.09m GNSS測量による	アンテナ高 ☑本点 □偏心点	m 2.830

要図



1/25000　地形図



調製　平成27年8月24日

都市部官民境界基本三角点選点手簿

ふりがな 点名	$A^{10}1$		1／20万図名 伊勢	1／5万図名 島勝浦	次数 一次
冠字選点番号		標識番号	金属標 $A^{10}1$		
所在地	三重県北牟婁郡紀北町紀伊長島区三浦 地内				
			地目	公衆用道路	
所有者	国土交通省				
測標の種類		埋設法	地上		
選点年月日	平成 27 年 6 月 2 日	選点者	金児 匡人		
設置年月日	平成 27 年 8 月 10 日	設置者	金児 匡人		
観測年月日	平成 27 年 8 月 11 日	観測者	奥村 兼正		

自動車到達地点	本点横
歩道状況	巾3.0m
徒歩時間（距離）	―――
基準点周辺の状況 その他	国道42号、北 大瀬川

備考	アンテナ高
平成27年8月10日　新設 柱石長　0.09m GNSS測量による	☑本点　☐偏心点　m　1.490

要図



1/25000　地形図

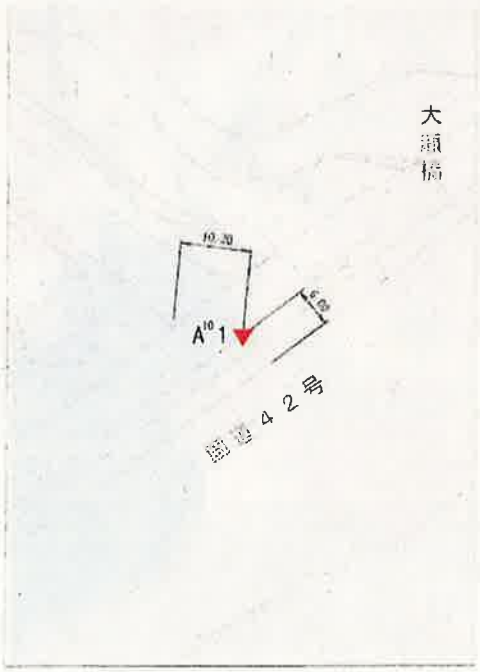

調製　平成27年8月24日

都市部官民境界基本三角点選点手簿

ふりがな 点名	A[10]2	1／20万図名	1／5万図名	次数
		伊勢	島勝浦	一次
冠字選点番号		標識番号	金属標　A[10]2	
所在地	三重県北牟婁郡紀北町紀伊長島区三浦　地内			
		地目	公園	
所有者	三重県			
測標の種類		埋設法	地上	
選点年月日	平成27年6月2日	選点者	金児 匡人	
設置年月日	平成27年8月10日	設置者	金児 匡人	
観測年月日	平成27年8月11日	観測者	仲森 基之	
自動車到達地点	始神さくら広場駐車場			
歩道状況	―――			
徒歩時間（距離）	約1分(約30m)			
基準点周辺の状況 その他	始神さくら広場			

備考	アンテナ高	
平成27年8月10日　新設 柱石長　0.09m GNSS測量による	☑本点 ☐偏心点	m 1.400

要図



1/25000　地形図



調製　平成27年8月24日

都市部官民境界基本三角点選点手簿

ふりがな 点名	$A^{10}3$		1／20万図名	1／5万図名	次数
			伊勢	島勝浦	一次
冠字選点番号		標識番号	金属標 $A^{10}3$		
所在地	三重県北牟婁郡紀北町紀伊長島区三浦 地内				
			地目	公衆用道路	
所有者	中部電力株式会社				
測標の種類		埋設法	地上		
選点年月日	平成 27 年 6 月 2 日	選点者	金児 匡人		
設置年月日	平成 27 年 8 月 10 日	設置者	金児 匡人		
観測年月日	平成 27 年 8 月 11 日	観測者	金児 匡人		

自動車到達地点	本点横
歩道状況	―――
徒歩時間（距離）	―――
基準点周辺の状況 その他	北 国道42号、東 宮川第二発電所

備考	アンテナ高	
平成27年8月10日　新設 柱石長　0.09m GNSS測量による	☑本点 ☐偏心点	m 1.462

要図



1/25000　地形図

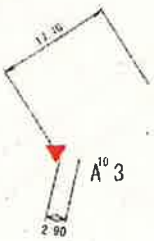

調製　平成27年8月24日

都市部官民境界基本三角点選点手簿

ふりがな 点名	$Q^{12}5$	1／20万図名 伊勢	1／5万図名 尾鷲	次数 一次
冠字選点番号		標識番号	金属標　$Q^{12}5$	
所在地	三重県北牟婁郡紀北町海山区相賀　地内			
			地目	堤
所有者	三重県			
測標の種類		埋設法	地上	
選点年月日	平成27年6月2日	選点者	金児　匡人	
設置年月日	平成27年7月24日	設置者	金児　匡人	
観測年月日	平成27年7月27日	観測者	池村　春樹	

自動車到達地点	紀北町役場海山支所
歩道状況	巾2.0m
徒歩時間（距離）	約3分(約150m)
基準点周辺の状況 その他	西　船津川　南　市街地

備考	平成27年7月24日　新設 柱石長　0.09m GNSS測量による	アンテナ高 ☑本点 ☐偏心点	m 2.957

要図



1/25000　地形図

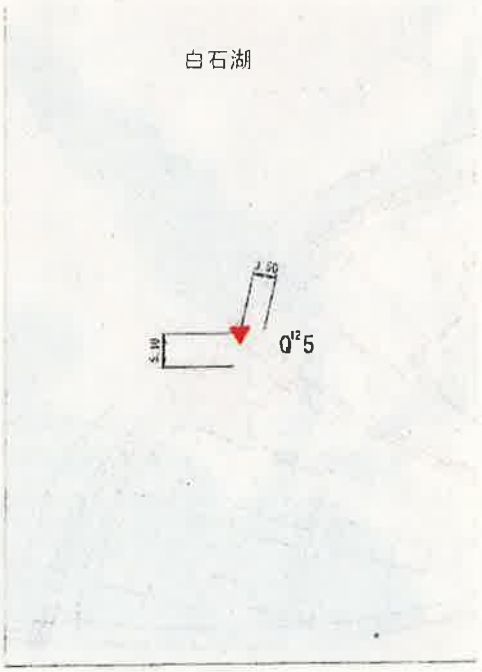

調製　平成27年8月24日

都市部官民境界基本三角点選点手簿

ふりがな 点名	Q[12]6	1／20万図名 伊勢	1／5万図名 尾鷲	次数 一次
冠字選点番号		標識番号	金属標　Q[12]6	
所在地	三重県北牟婁郡紀北町海山区相賀　地内			
		地目	公衆用道路	
所有者	三重県			
測標の種類		埋設法	地上	
選点年月日	平成27年6月2日	選点者	金児　匡人	
設置年月日	平成27年7月23日	設置者	金児　匡人	
観測年月日	平成27年7月27日	観測者	片田　修央	

自動車到達地点	紀北町役場海山支所
歩道状況	巾2.0m
徒歩時間（距離）	約10分(約350m)
基準点周辺の状況 その他	北　白石湖　南　山林

備考	アンテナ高	
平成27年7月23日　新設 柱石長　0.09m GNSS測量による	☑本点 ☐偏心点	m 1.497

要図



1/25000　地形図

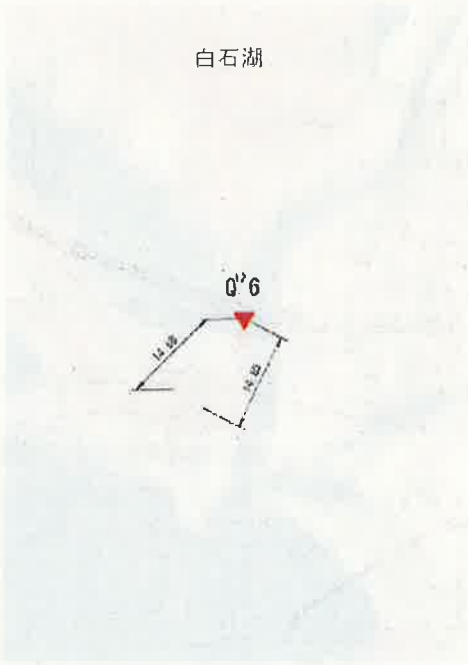

調製　平成27年8月24日

都市部官民境界基本三角点選点手簿

ふりがな 点名	C[13]1		1／20万図名 伊勢	1／5万図名 尾鷲	次数 一次
冠字選点番号		標識番号	金属標　C[13]1		
所在地	三重県北牟婁郡紀北町海山区小山浦　地内				
			地目	公衆用道路	
所有者	紀北町				
測標の種類		埋設法	地上		
選点年月日	平成27年6月2日	選点者	金児　匡人		
設置年月日	平成27年7月6日	設置者	金児　匡人		
観測年月日	平成27年7月27日	観測者	仲森　基之		

自動車到達地点	本点横
歩道状況	巾2.0m
徒歩時間（距離）	―――
基準点周辺の状況 その他	西　JR紀勢本線　東　農耕地

備考	アンテナ高	
平成27年7月6日　新設 柱石長　0.09m GNSS測量による	☑本点 ☐偏心点	m 1.605

要図



1/25000　地形図



調製　平成27年8月24日

都市部官民境界基本三角点選点手簿

ふりがな 点名	$C^{13}2$		1／20万図名 伊勢	1／5万図名 尾鷲	次数 一次
冠字選点番号		標識番号	金属標 $C^{13}2$		
所在地	三重県北牟婁郡紀北町海山区小山浦 地内			地目	公衆用道路
所有者	紀北町				
測標の種類		埋設法	地上		
選点年月日	平成 27 年 6 月 2 日	選点者	金児 匡人		
設置年月日	平成 27 年 7 月 6 日	設置者	金児 匡人		
観測年月日	平成 27 年 7 月 27 日	観測者	奥村 兼正		

自動車到達地点	本点横
歩道状況	―――
徒歩時間（距離）	―――
基準点周辺の状況 その他	北 JR紀勢本線 南 山林

備考	アンテナ高	
平成27年7月6日 新設 柱石長 0.09m GNSS測量による	☑本点 ☐偏心点	m 1.491

要図



1/25000 地形図

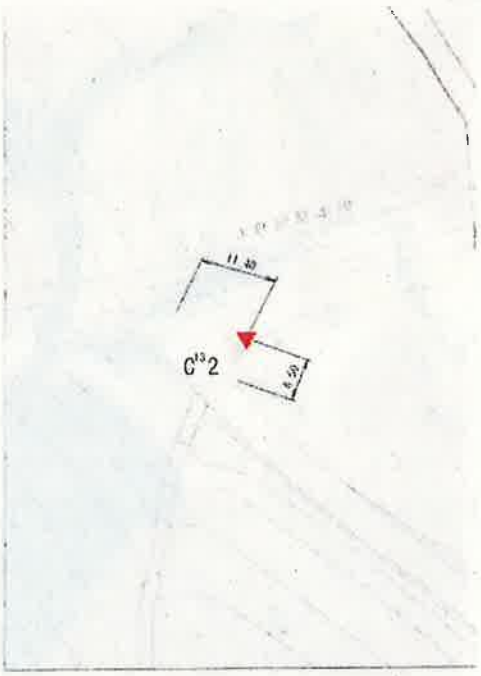

調製 平成27年8月24日

都市部官民境界基本三角点選点手簿

ふりがな 点名	$C^{13}3$		1／20万図名 伊勢	1／5万図名 尾鷲	次数 一次
冠字選点番号		標識番号	金属標　$C^{13}3$		
所在地	三重県北牟婁郡紀北町海山区小山浦　地内				
				地目	堤
所有者	三重県				
測標の種類			埋設法	地上	
選点年月日	平成27年6月2日		選点者	金児　匡人	
設置年月日	平成27年7月24日		設置者	金児　匡人	
観測年月日	平成27年7月27日		観測者	金児　匡人	

自動車到達地点	公園
歩道状況	―――
徒歩時間（距離）	約1分(20m)
基準点周辺の状況 その他	北　市街地　東　小山浦海岸

備考	アンテナ高	
平成27年7月24日　新設 柱石長　0.09m GNSS測量による	☑本点 ☐偏心点	m 1.495

要図



1/25000　地形図

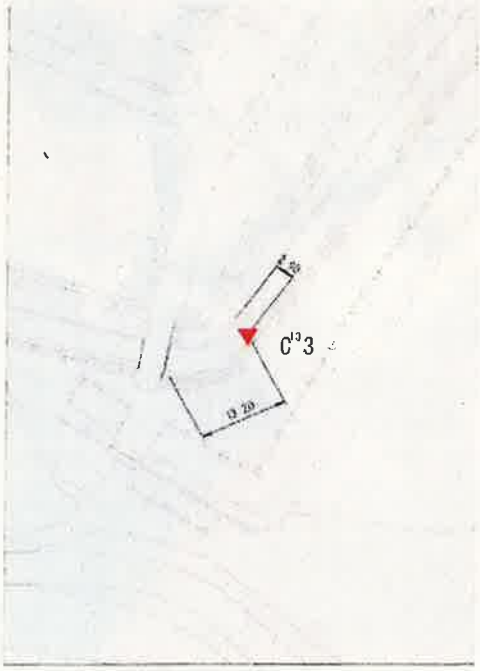

調製　平成27年8月24日

都市部官民境界基本三角点選点手簿

ふりがな 点名	D[13]4		1／20万図名 伊勢	1／5万図名 尾鷲	次数 一次
冠字選点番号		標識番号	金属標　D[13]4		
所在地	三重県北牟婁郡紀北町海山区小山浦　地内			地目	堤
所有者	三重県				
測標の種類			埋設法	地上	
選点年月日	平成27年6月2日		選点者	金児　匡人	
設置年月日	平成27年7月24日		設置者	金児　匡人	
観測年月日	平成27年7月27日		観測者	山本　晴久	

自動車到達地点	本点横
歩道状況	―――
徒歩時間（距離）	―――
基準点周辺の状況 その他	北　銚子川　南　小山浦海岸

備考	アンテナ高	
平成27年7月24日　新設 柱石長　0.09m GNSS測量による	☑本点 ☐偏心点	m 1.526

要図



1/25000　地形図

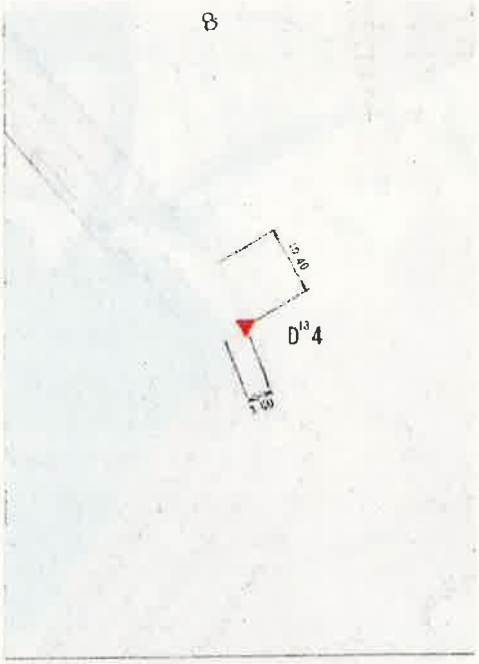

調製　平成27年8月24日

都市部官民境界基本三角点選点手簿

ふりがな 点名	W^{11}3	1／20万図名	1／5万図名	次数
		伊勢	尾鷲	一次
冠字選点番号		標識番号	金属標　W^{11}3	
所在地	三重県北牟婁郡紀北町海山区船津　地内			
			地目	公衆用道路
所有者	紀北町			
測標の種類		埋設法	地上	
選点年月日	平成27年6月2日	選点者	金児　匡人	
設置年月日	平成27年7月10日	設置者	金児　匡人	
観測年月日	平成27年7月27日	観測者	奥村　兼正	

自動車到達地点	本点横
歩道状況	―――
徒歩時間（距離）	―――
基準点周辺の状況	北　紀勢道　西　船津川
その他	

備考	アンテナ高	
平成27年7月10日　新設 柱石長　0.09m GNSS測量による	☑本点 ☐偏心点	m 1.483

要図

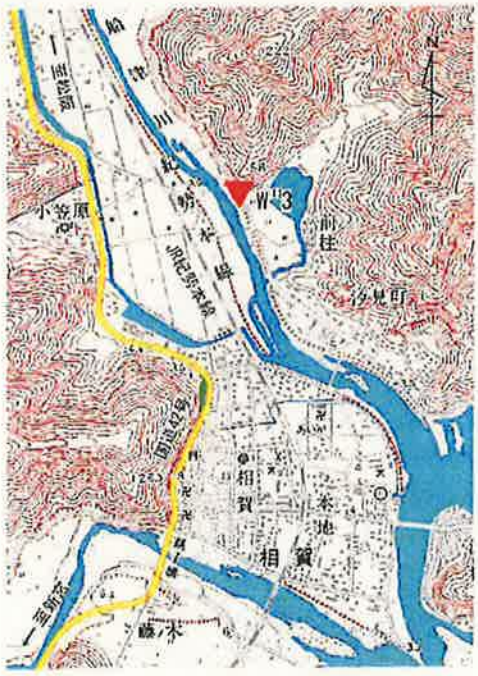

1/25000　地形図

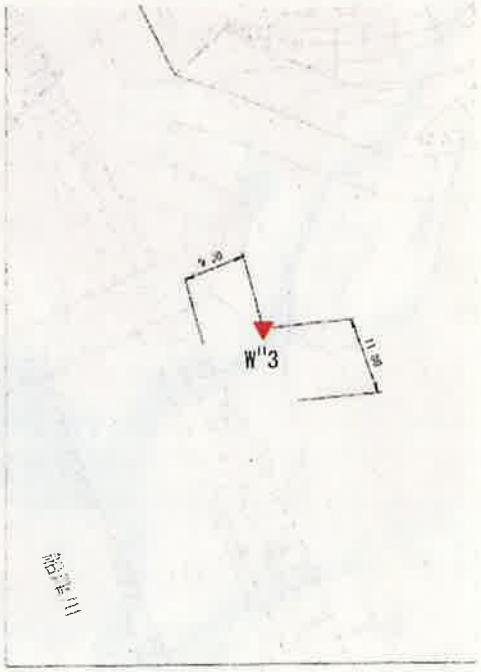

調製　平成27年8月24日

都市部官民境界基本三角点選点手簿

ふりがな 点名	Z'1'1	1／20万図名 伊勢	1／5万図名 尾鷲	次数 一次
冠字選点番号		標識番号	金属標　Z'1'1	
所在地	三重県北牟婁郡紀北町海山区相賀　地内			
		地目	公衆用道路	
所有者	紀北町			
測標の種類		埋設法	地上	
選点年月日	平成27年6月2日	選点者	金児 匡人	
設置年月日	平成27年7月10日	設置者	金児 匡人	
観測年月日	平成27年7月27日	観測者	金児 匡人	

自動車到達地点	本点横
歩道状況	―――
徒歩時間（距離）	―――
基準点周辺の状況 その他	西　船津川　東　山林

備考	アンテナ高	
平成27年7月10日　新設 柱石長　0.09m GNSS測量による	☑本点 ☐偏心点	m 2.963

要図



1/25000　地形図

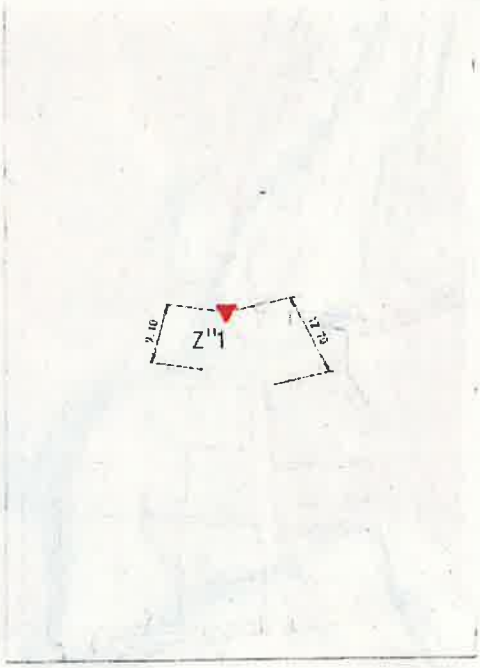

調製　平成27年8月24日

都市部官民境界基本三角点選点手簿

ふりがな 点名	P[12]11		1／20万図名 伊勢	1／5万図名 尾鷲	次数 一次
冠字選点番号		標識番号	金属標　P[12]11		
所在地	三重県北牟婁郡紀北町海山区相賀　地内				
				地目	堤
所有者	三重県				
測標の種類			埋設法	地上	
選点年月日	平成27年6月2日		選点者	金児 匡人	
設置年月日	平成27年7月23日		設置者	金児 匡人	
観測年月日	平成27年7月27日		観測者	山本 晴久	

自動車到達地点	本点横
歩道状況	―――
徒歩時間（距離）	―――
基準点周辺の状況 その他	西　船津川　東　市街地

備考	アンテナ高	
平成27年7月23日　新設 柱石長　0.09m GNSS測量による	☑本点 ☐偏心点	m 1.543

要図



1/25000　地形図



調製　平成27年8月24日

都市部官民境界基本多角点網図兼
都市部官民境界基本細部点配置図

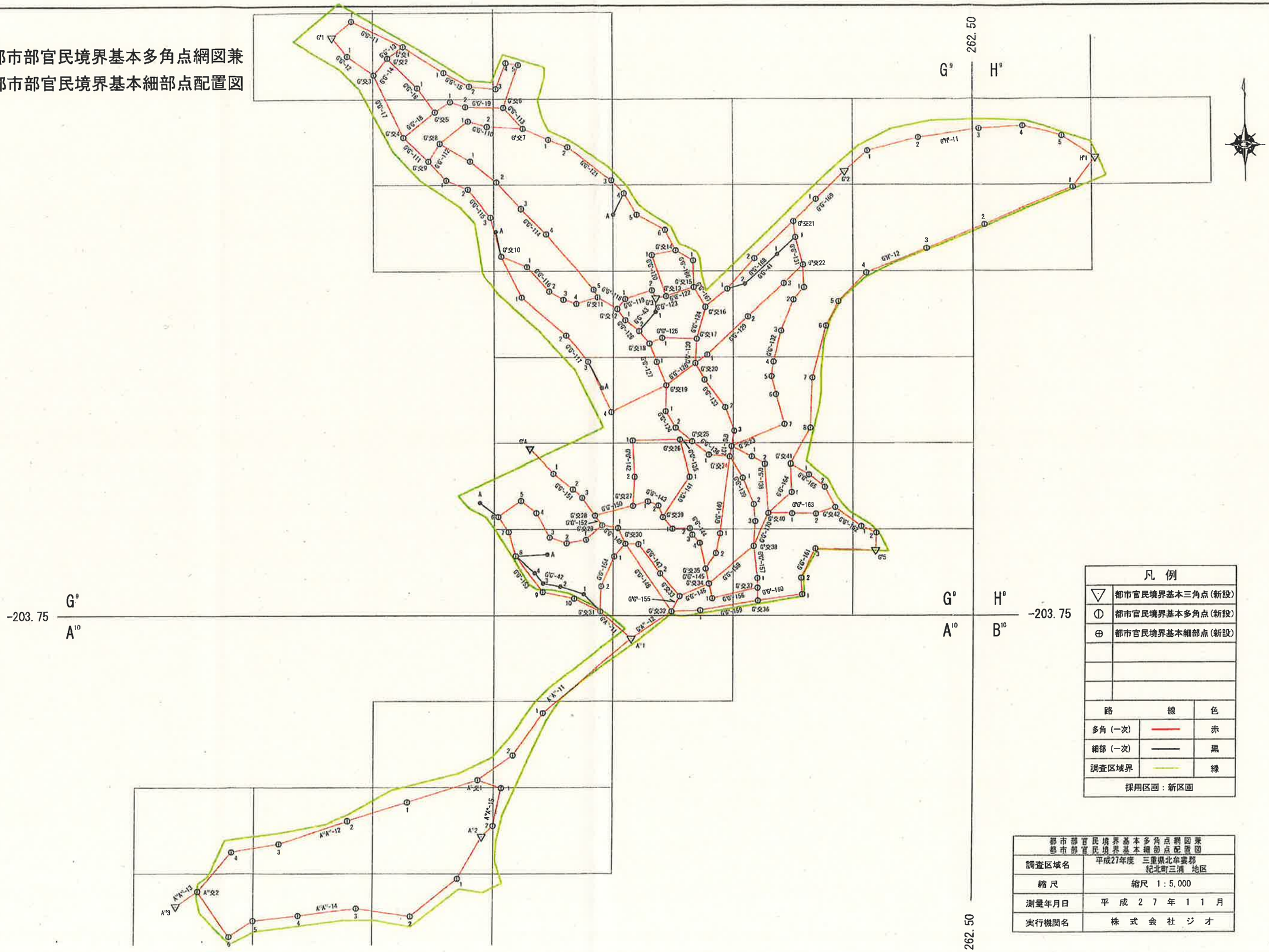

凡 例	
▽	都市官民境界基本三角点(新設)
ⓘ	都市官民境界基本多角点(新設)
⊕	都市官民境界基本細部点(新設)

路線		色
多角(一次)		赤
細部(一次)		黒
調査区域界		緑

採用区画：新区画

都市部官民境界基本多角点網図兼 都市部官民境界基本細部点配置図	
調査区域名	平成27年度　三重県北牟婁郡 紀北町三浦　地区
縮尺	縮尺　1：5,000
測量年月日	平　成　2　7　年　1　1　月
実行機関名	株　式　会　社　ジ　オ

都市部官民境界基本多角点網図兼
都市部官民境界基本細部点配置図

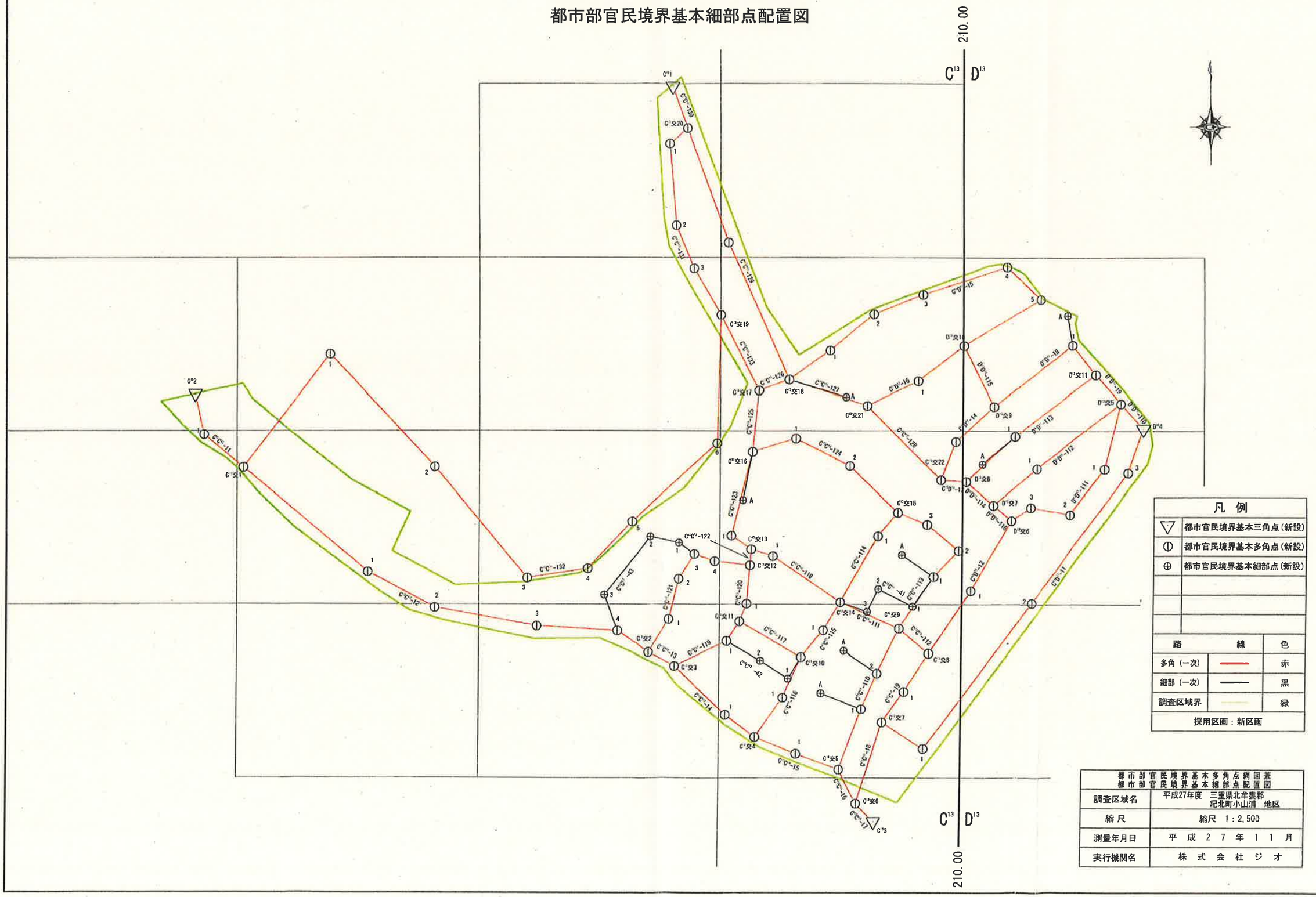

都市部官民境界基本多角点網図兼 都市部官民境界基本細部点配置図	
調査区域名	平成27年度　三重県北牟婁郡 紀北町小山浦　地区
縮尺	縮尺　1：2,500
測量年月日	平　成　2　7　年　1　1　月
実行機関名	株　式　会　社　ジ　オ

都市部官民境界基本多角点網図兼
都市部官民境界基本細部点配置図

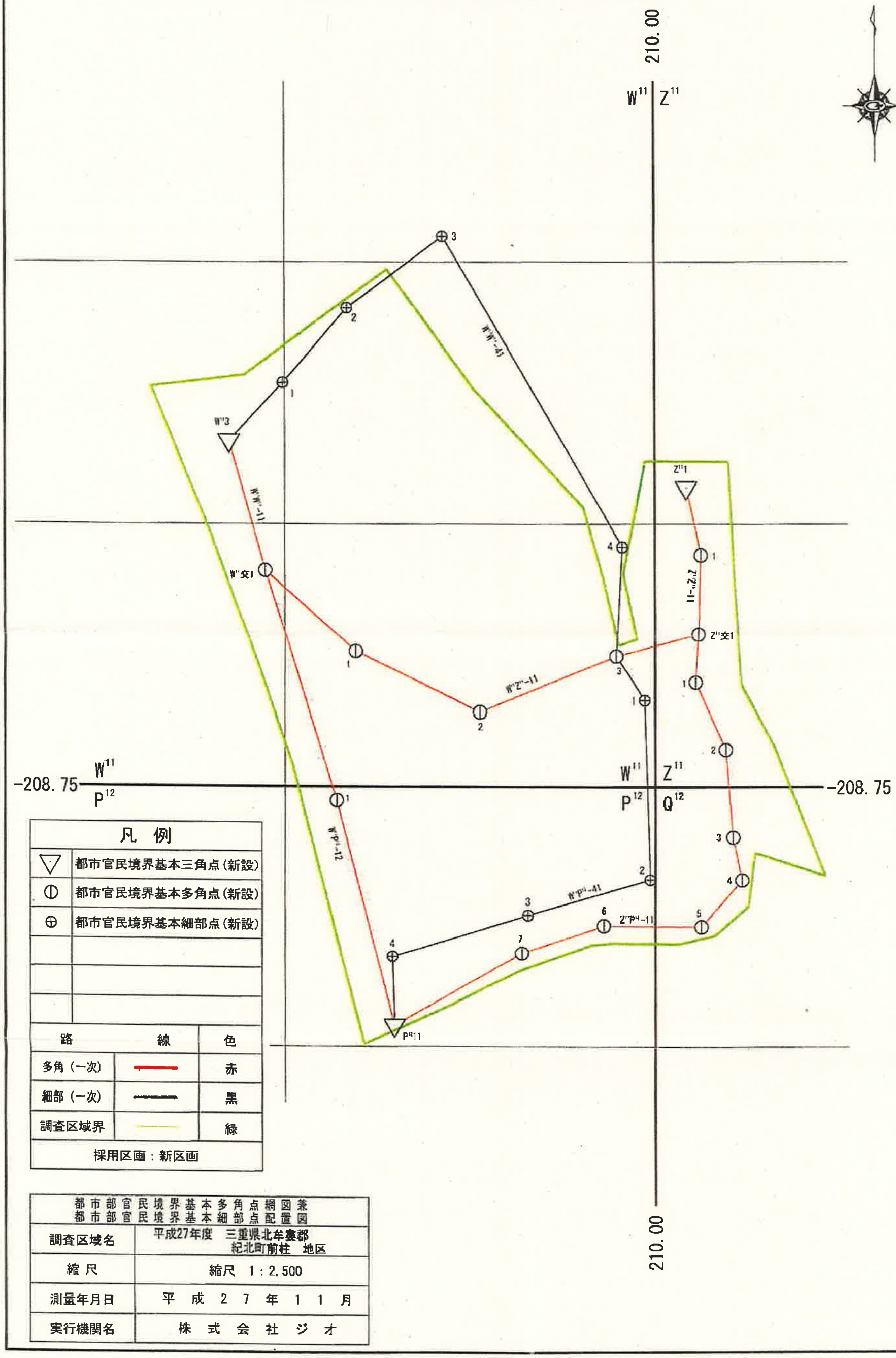

凡　例	
▽	都市官民境界基本三角点(新設)
⊕	都市官民境界基本多角点(新設)
⊕	都市官民境界基本細部点(新設)

路	線	色
多角（一次）		赤
細部（一次）		黒
調査区域界		緑

採用区画：新区画

都市部官民境界基本多角点網図兼 都市部官民境界基本細部点配置図	
調査区域名	平成27年度　三重県北牟婁郡 紀北町前柱　地区
縮尺	縮尺　1：2,500
測量年月日	平　成　2　7　年　1　1　月
実行機関名	株　式　会　社　ジ　オ

都市部官民境界基本多角点網図兼
都市部官民境界基本細部点配置図

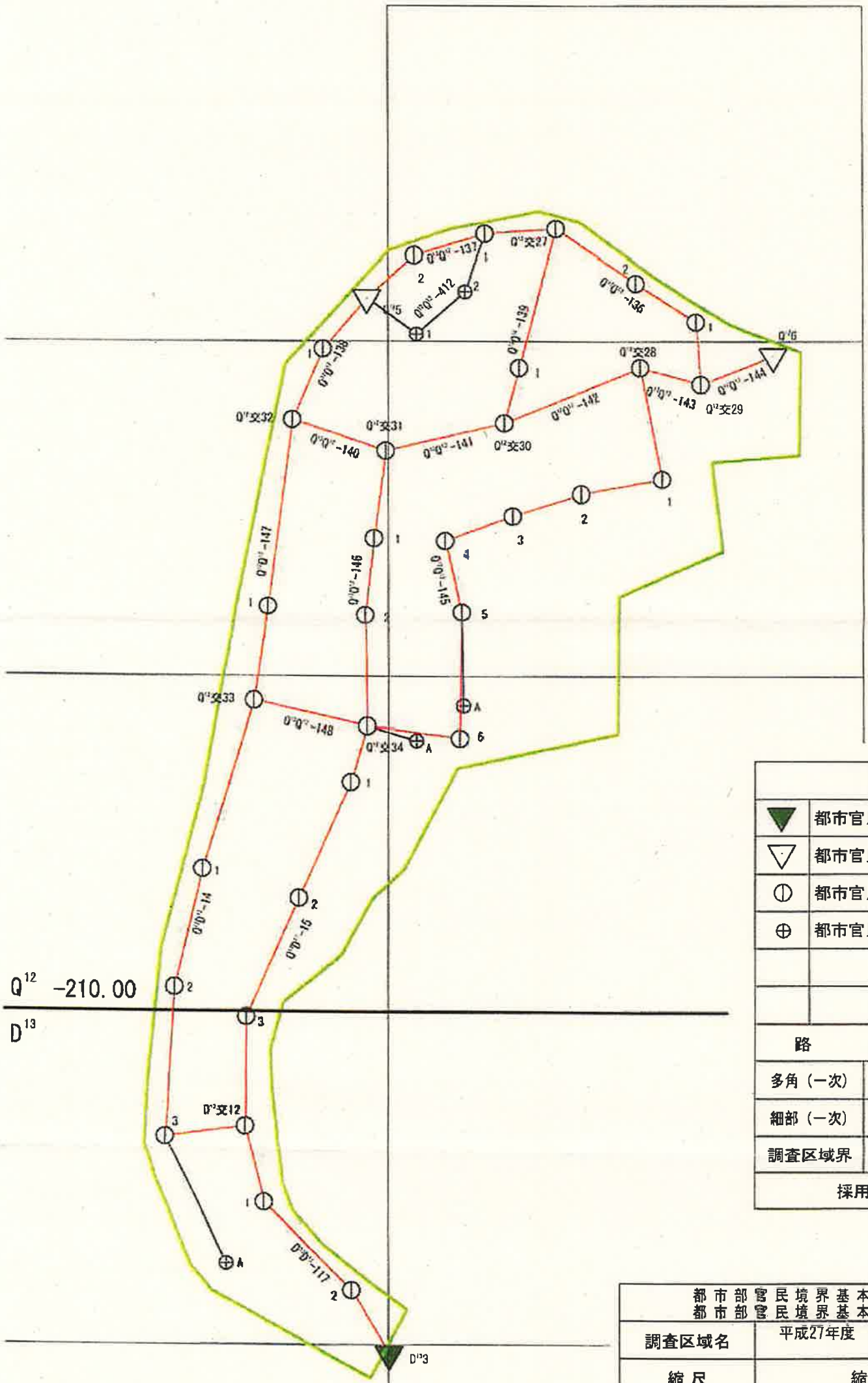

凡　例	
▼	都市官民境界基本三角点（既設）
▽	都市官民境界基本三角点（新設）
⊕	都市官民境界基本多角点（新設）
⊕	都市官民境界基本細部点（新設）

路線		色
多角（一次）		赤
細部（一次）		黒
調査区域界		緑

採用区画：新区画

都市部官民境界基本多角点網図兼 都市部官民境界基本細部点配置図	
調査区域名	平成27年度　三重県北牟婁郡 紀北町渡利　地区
縮尺	縮尺　1：2,500
測量年月日	平　成　2　7　年　1　1　月
実行機関名	株　式　会　社　ジ　オ

都市部官民境界基本多角点平均図

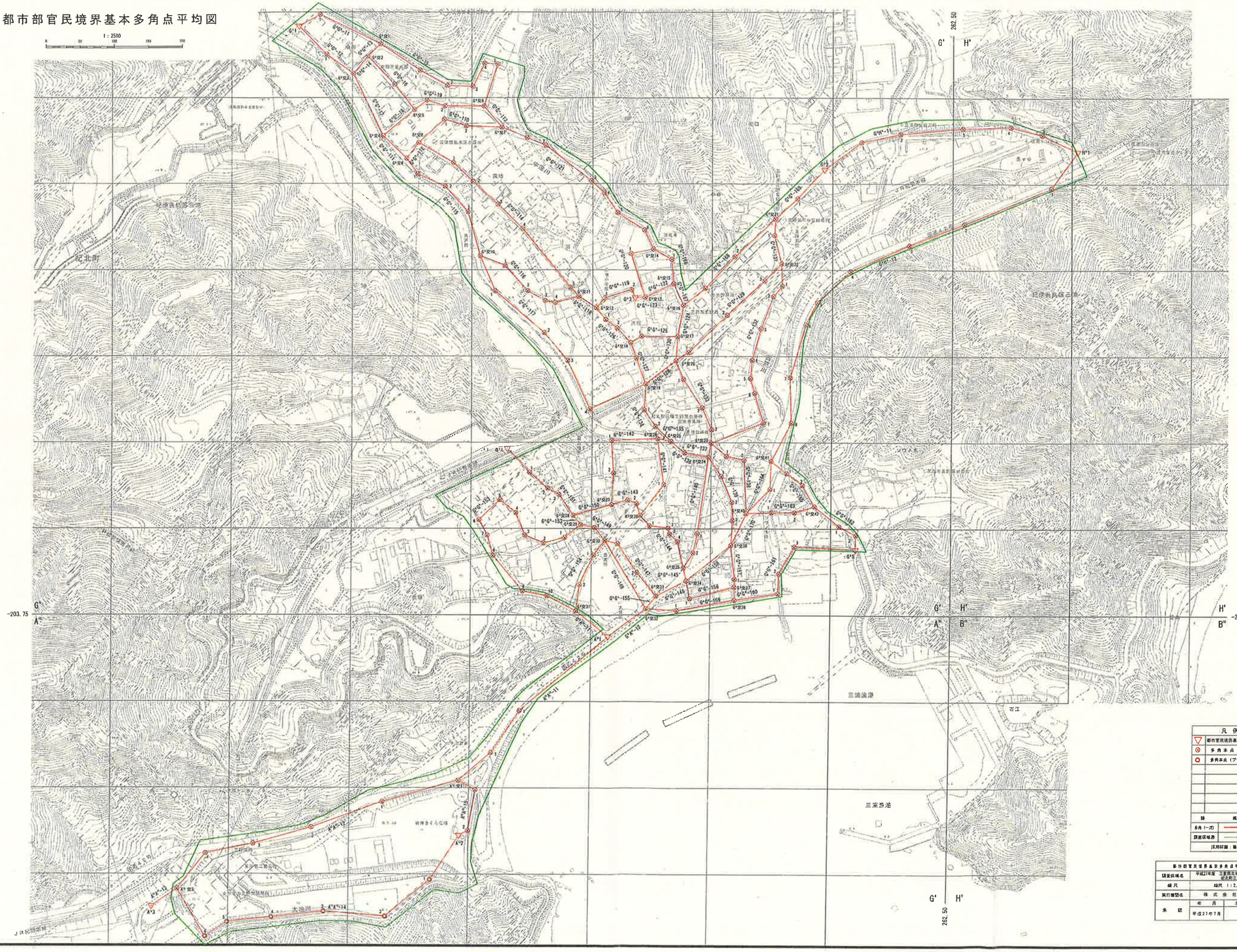

都市部官民境界基本多角点平均図

1 : 2500

0　50　100　150　200

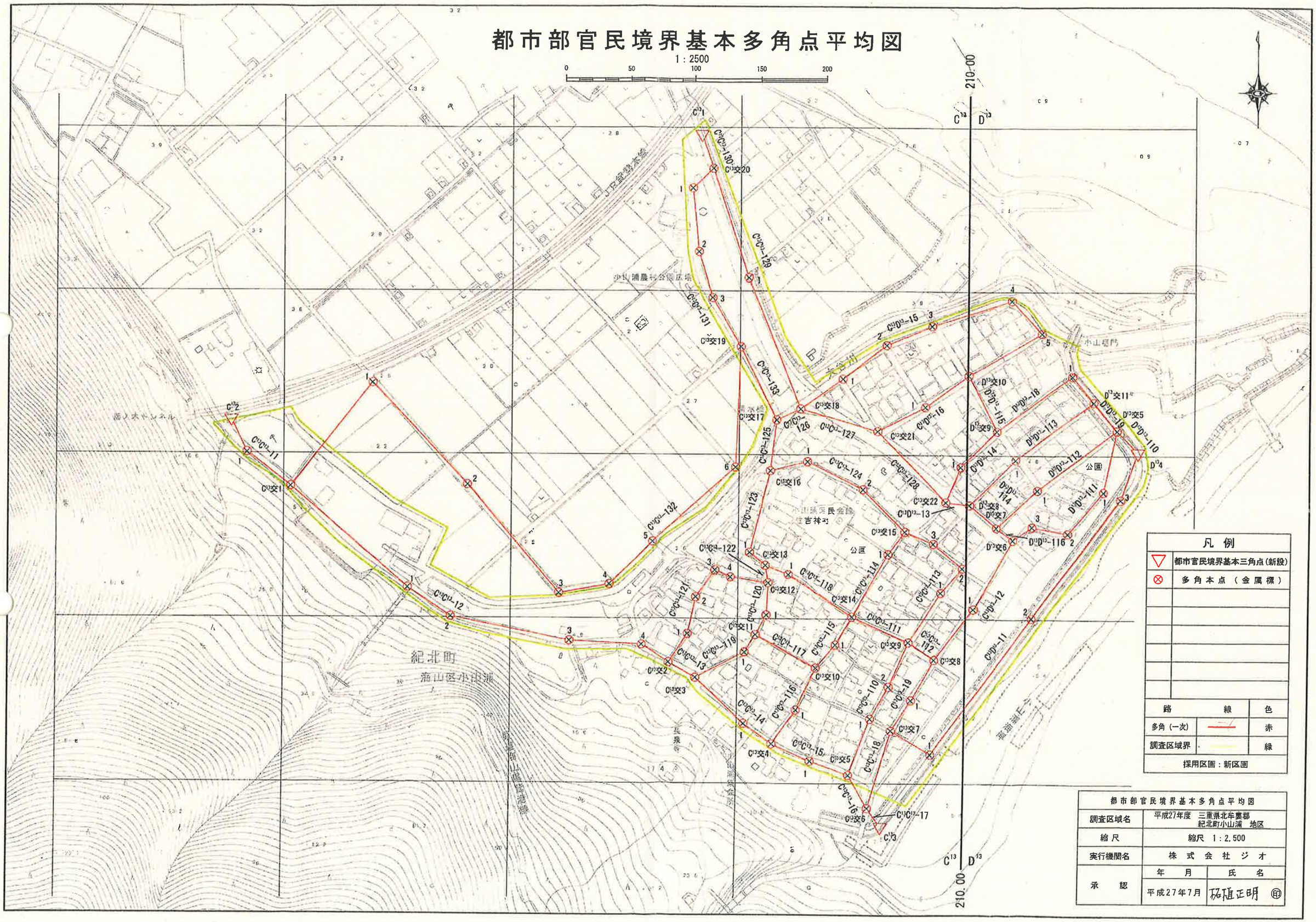

凡例

▽	都市官民境界基本三角点(新設)
⊗	多角本点（金属標）

路線	色
多角（一次）	赤
調査区域界	緑

採用区画：新区画

都市部官民境界基本多角点平均図		
調査区域名	平成27年度　三重県北牟婁郡 紀北町小山浦　地区	
縮尺	縮尺　1：2,500	
実行機関名	株式会社ジオ	
承認	年月	氏名
	平成27年7月	松垣正明 ㊞

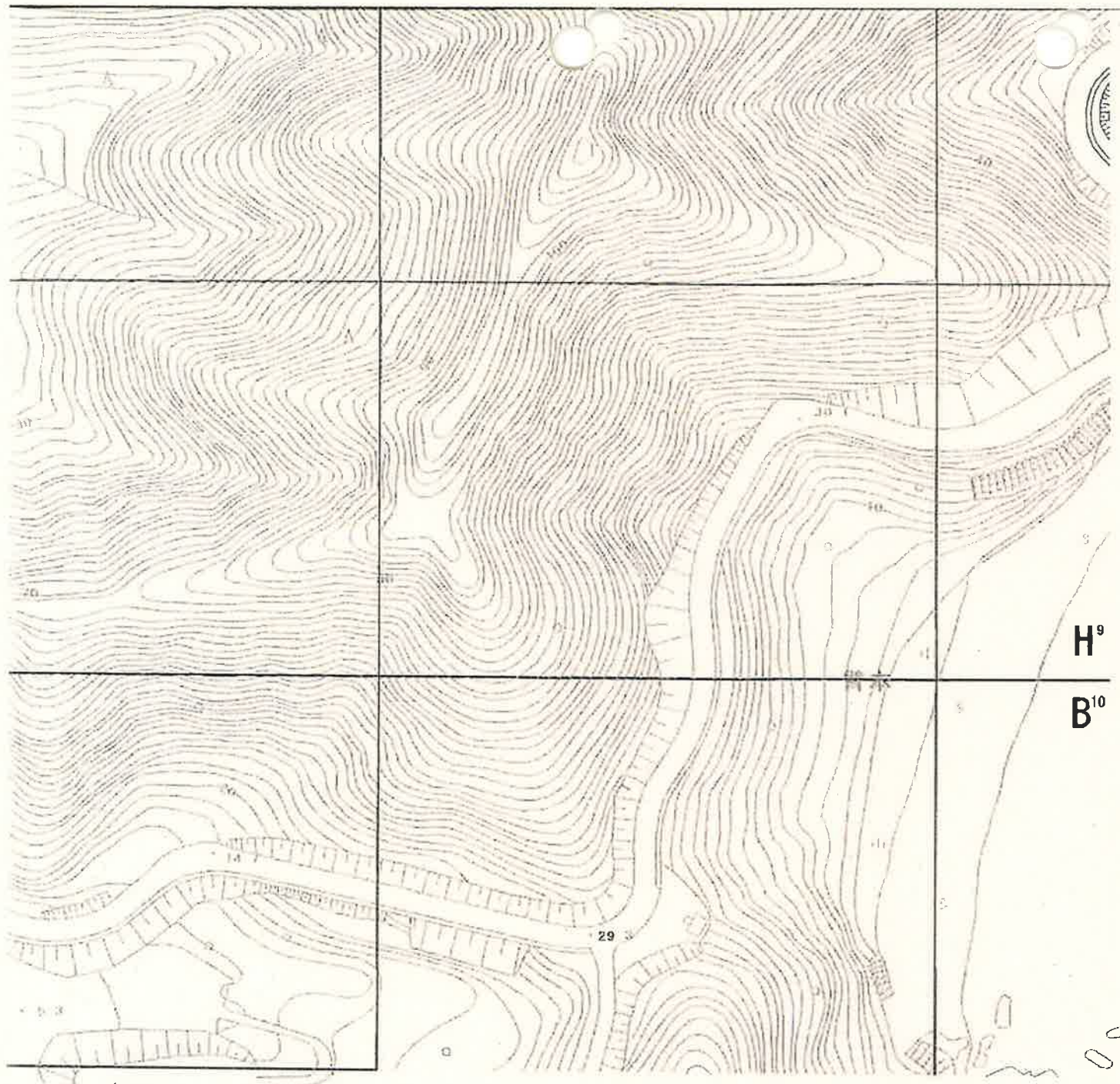

凡 例	
▽	都市官民境界基本三角点(新設)
⊗	多 角 本 点 （ 金 属 標 ）
◎	多角本点（プラスチック杭）

路線		色
多角（一次）		赤
調査区域界		緑
採用区画：新区画		

都市部官民境界基本多角点平均図		
調査区域名	平成27年度　三重県北牟婁郡 紀北町三浦　地区	
縮尺	縮尺　1：2,500	
実行機関名	株　式　会　社　ジ　オ	
承　認	年　月	氏　名
	平成27年7月	松垣正明 ㊞

都市部官民境界基本多角点選点手簿

図郭番号	G⁹ 23-3、 G⁹ 23-4
精度区分	甲2



1:2500

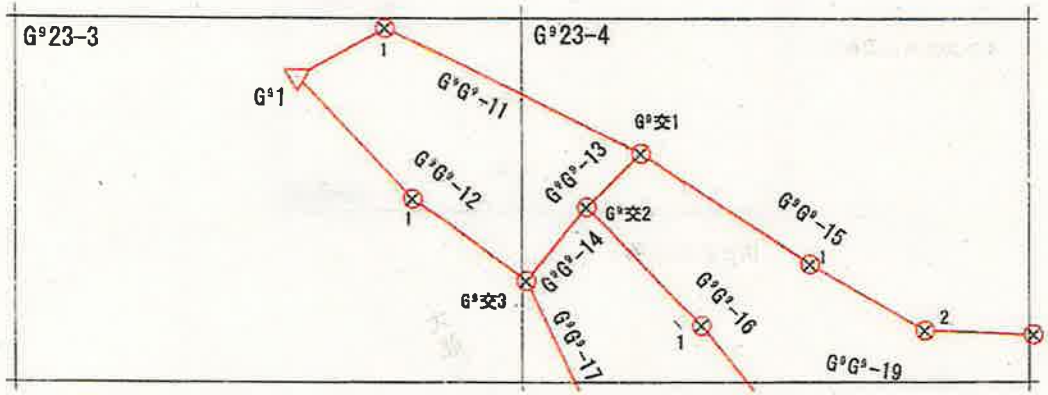

凡 例	
▽	都市官民境界基本三角点(新設)
⊗	多 角 本 点 （ 金 属 標 ）
◎	多角本点（プラスチック杭）

路線		色
多角（一次）	———	赤

都市部官民境界基本多角点選点手簿

図郭番号	G^{9} 24-3
精度区分	甲2

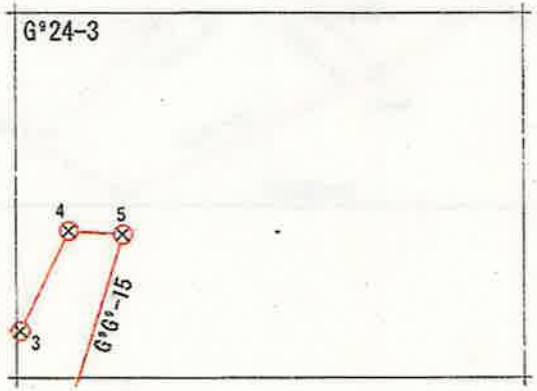



1:2500

凡 例	
▽	都市官民境界基本三角点(新設)
⊗	多 角 本 点 （ 金 属 標 ）
◎	多角本点（プラスチック杭）

路	線	色
多角（一次）	———	赤

都市部官民境界基本多角点選点手簿

図郭番号	G⁹ 33-2、G⁹ 33-4
精度区分	甲2

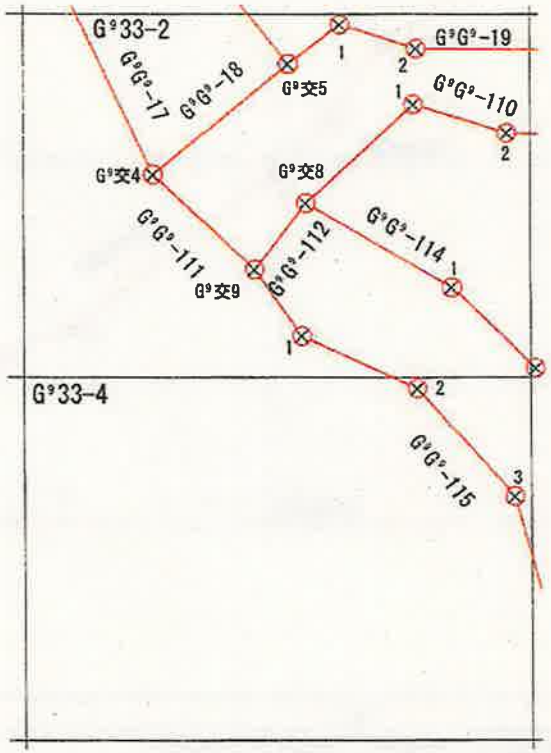

1:2500

凡 例	
▽	都市官民境界基本三角点(新設)
⊗	多角本点（金属標）
◎	多角本点（プラスチック杭）

路線		色
多角（一次）	———	赤

都市部官民境界基本多角点選点手簿

図郭番号	G9 34-1、G9 34-2、 G9 34-3、 G9 34-4
精度区分	甲2



1:2500

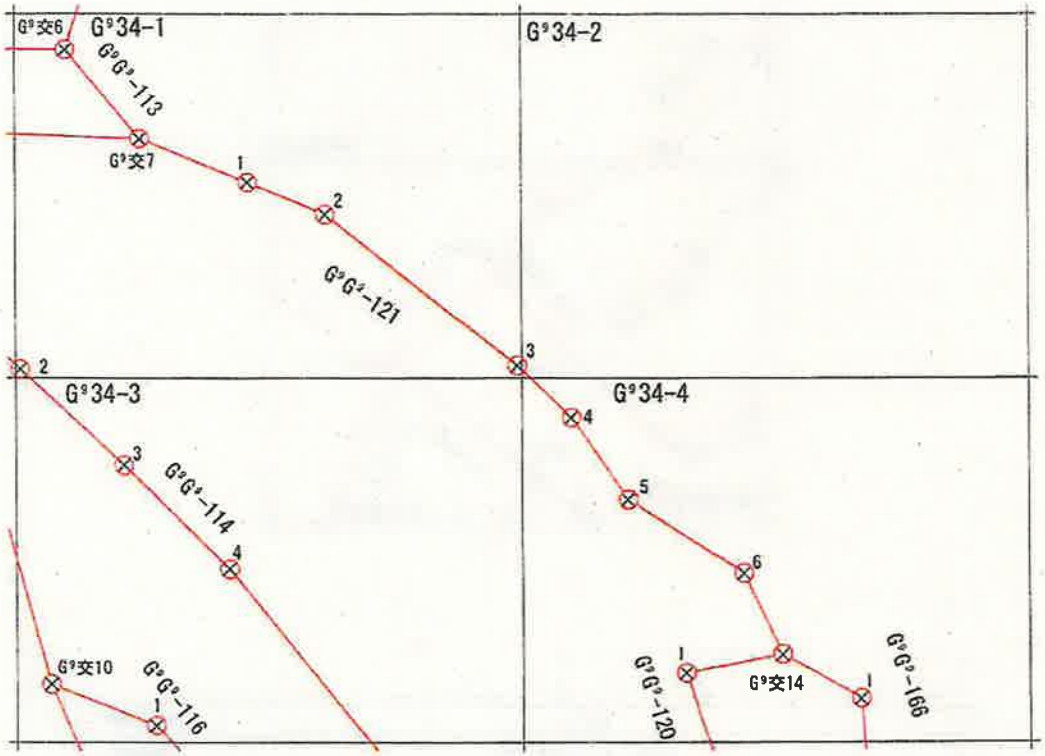

凡 例	
▽	都市官民境界基本三角点(新設)
⊗	多角本点（金属標）
◎	多角本点（プラスチック杭）

路線		色
多角（一次）	———	赤

都市部官民境界基本多角点選点手簿

図郭番号	G⁹ 35-1、G⁹ 35-2、 G⁹ 35-3、 G⁹ 35-4
精度区分	甲2



1:2500

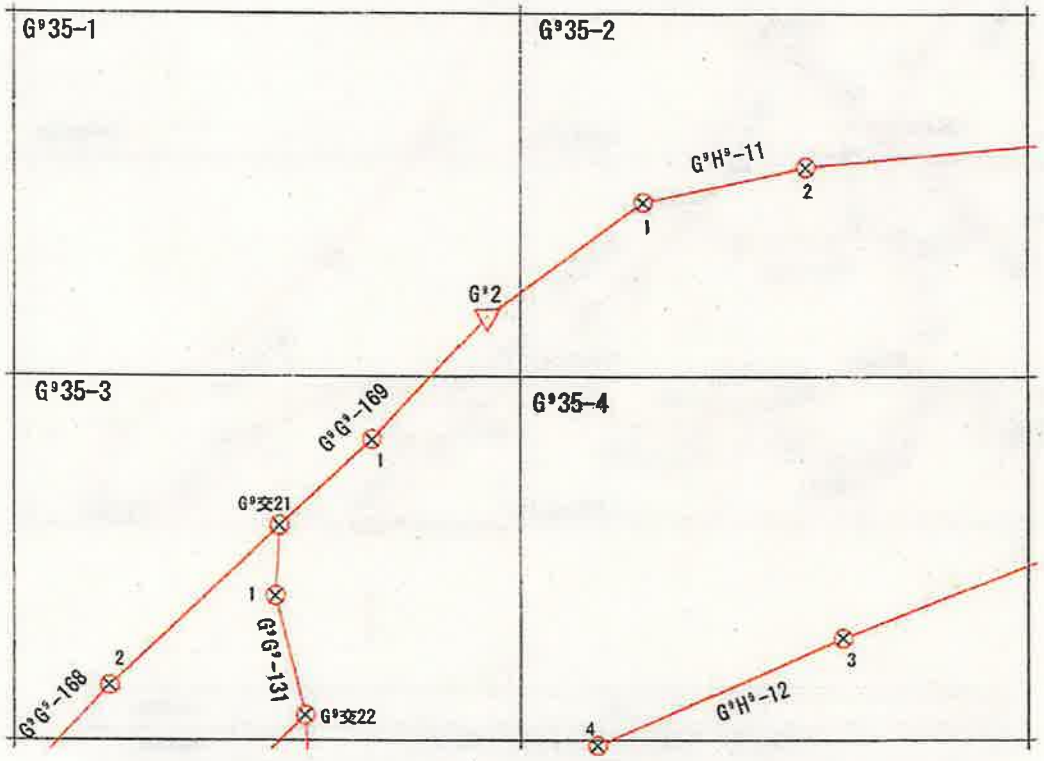

凡 例	
▽	都市官民境界基本三角点(新設)
⊗	多 角 本 点 （ 金 属 標 ）
◎	多角本点（プラスチック杭）

路線		色
多角（一次）	———	赤

都市部官民境界基本多角点選点手簿

図郭番号	G9 44-1、G9 44-2、 G9 44-3、 G9 44-4
精度区分	甲2



1:2500

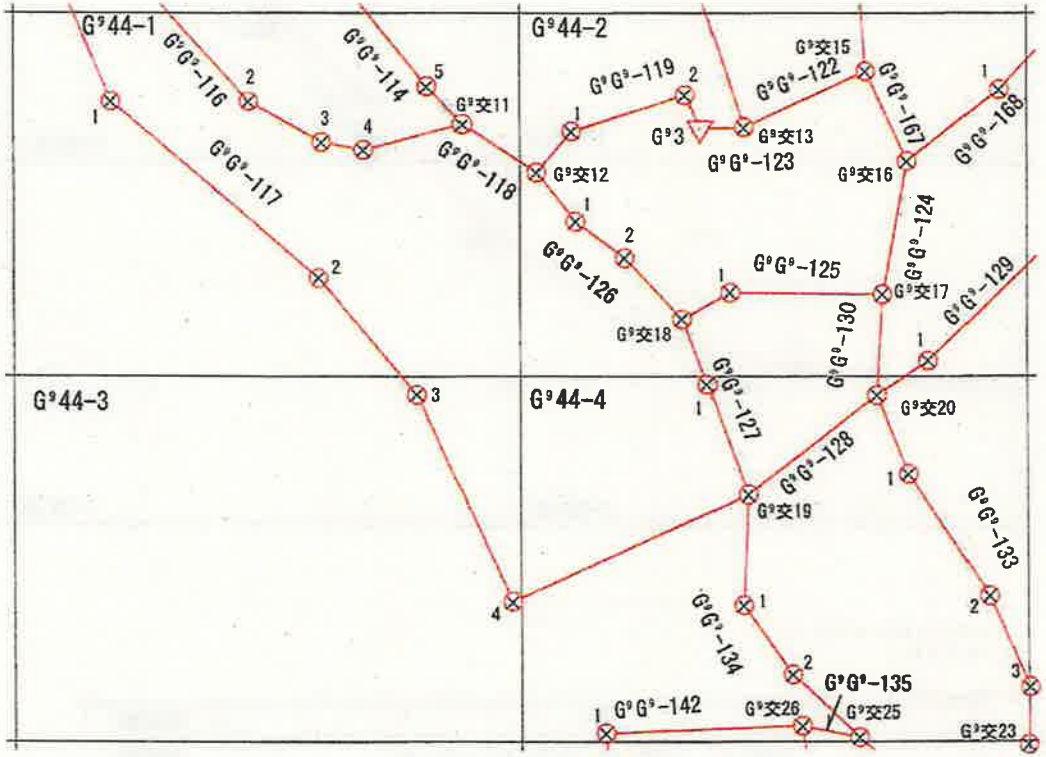

凡 例	
▽	都市官民境界基本三角点(新設)
⊗	多角本点（金属標）
◎	多角本点（プラスチック杭）

路線		色
多角（一次）	———	赤

都市部官民境界基本多角点選点手簿

図郭番号	G⁹ 45-1、G⁹ 45-2、 G⁹ 45-3
精度区分	甲2

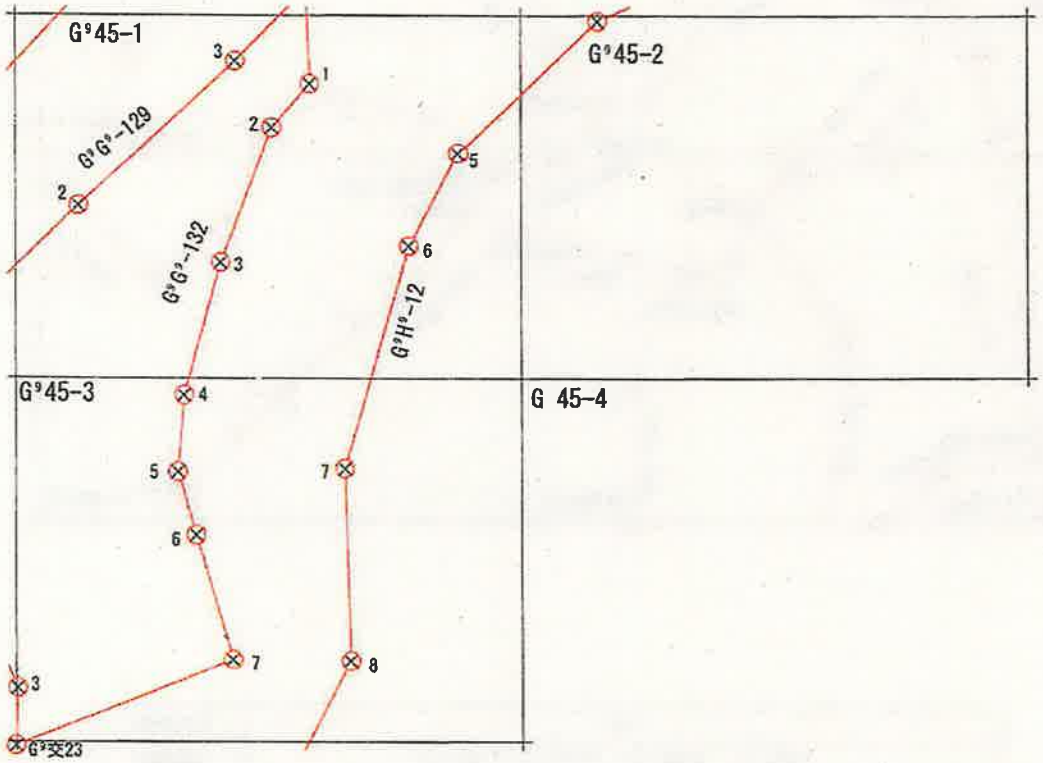

1:2500

凡 例	
▽	都市官民境界基本三角点(新設)
⊗	多角本点（金属標）
◎	多角本点（プラスチック杭）

路線		色
多角（一次）	———	赤

都市部官民境界基本多角点選点手簿

図郭番号	G9 54-1、G9 54-2、 G9 54-3、 G9 54-4
精度区分	甲2



1:2500

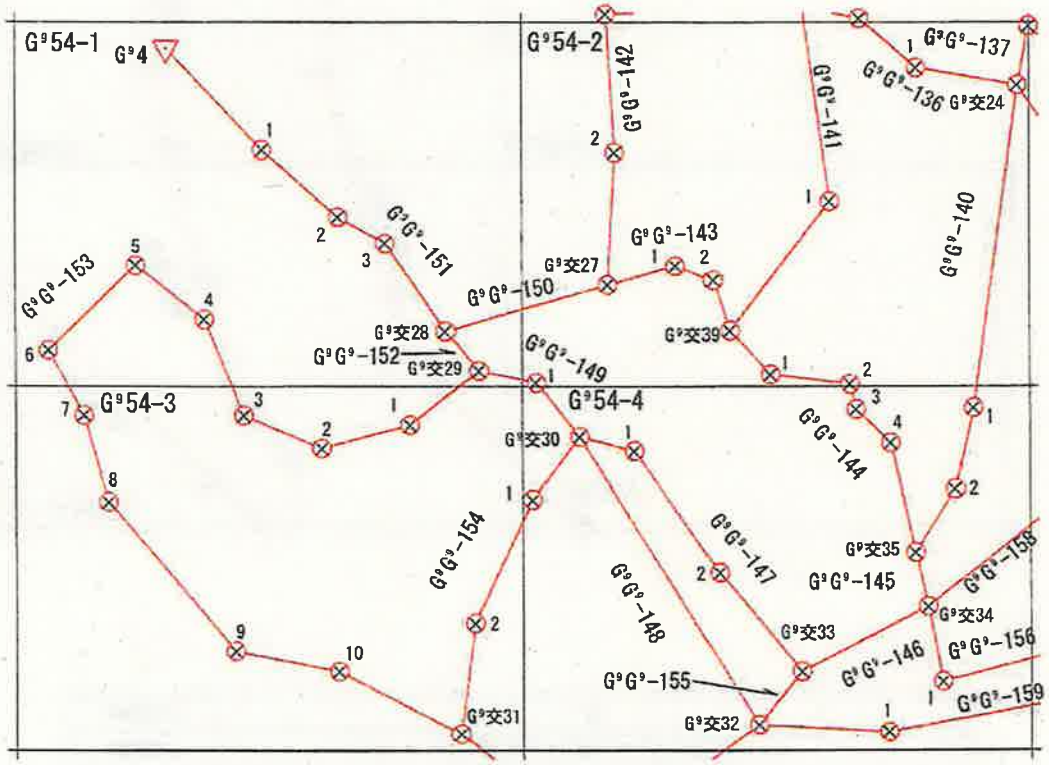

凡 例	
▽	都市官民境界基本三角点(新設)
⊗	多 角 本 点 （ 金 属 標 ）
◎	多角本点（プラスチック杭）

路線		色
多角（一次）	———	赤

都市部官民境界基本多角点選点手簿

図郭番号	G⁹ 55-1、G⁹ 55-2、 G⁹ 55-3、 G⁹ 55-4
精度区分	甲2



1:2500

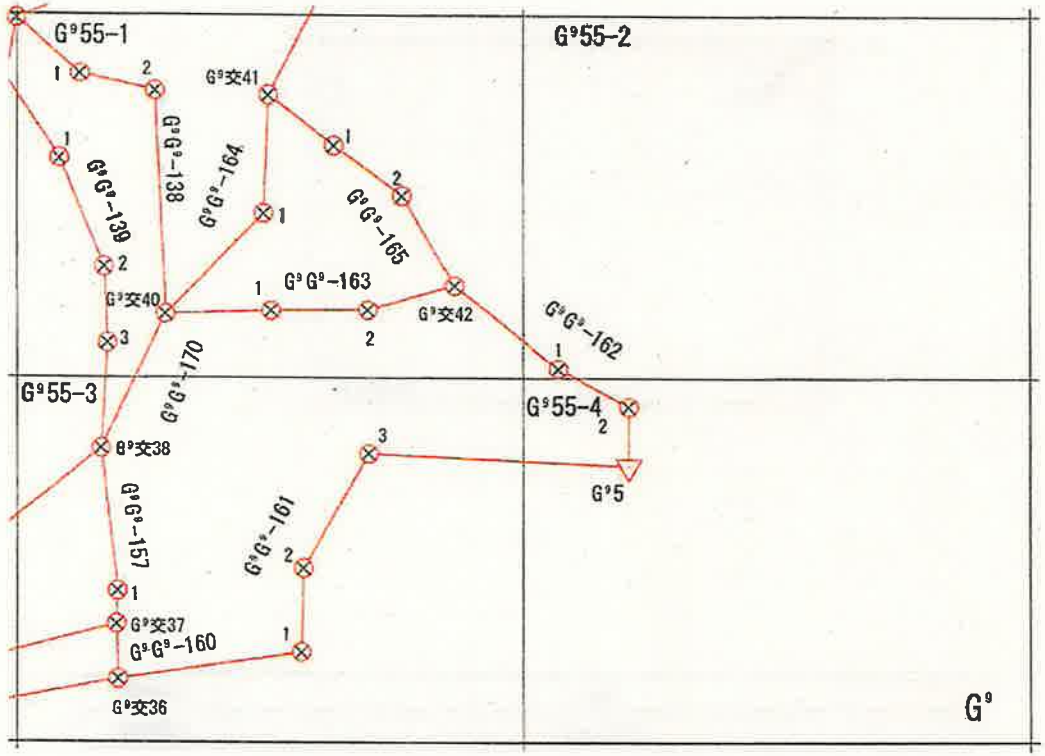

凡 例	
▽	都市官民境界基本三角点(新設)
⊗	多角本点（金属標）
◎	多角本点（プラスチック杭）

路線		色
多角（一次）	———	赤

都市部官民境界基本多角点選点手簿

図郭番号	A^{9} 13-4
精度区分	甲2



1:2500

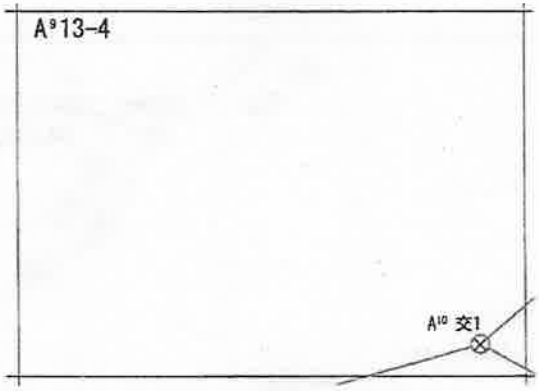

凡 例		
▽	都市官民境界基本三角点(新設)	
⊗	多角本点（金属標）	
◎	多角本点（プラスチック杭）	
路線		色
多角（一次）	———	赤

都市部官民境界基本多角点選点手簿

図郭番号	A⁸ 14-1、A 14-2、A⁹ 14-3
精度区分	甲2

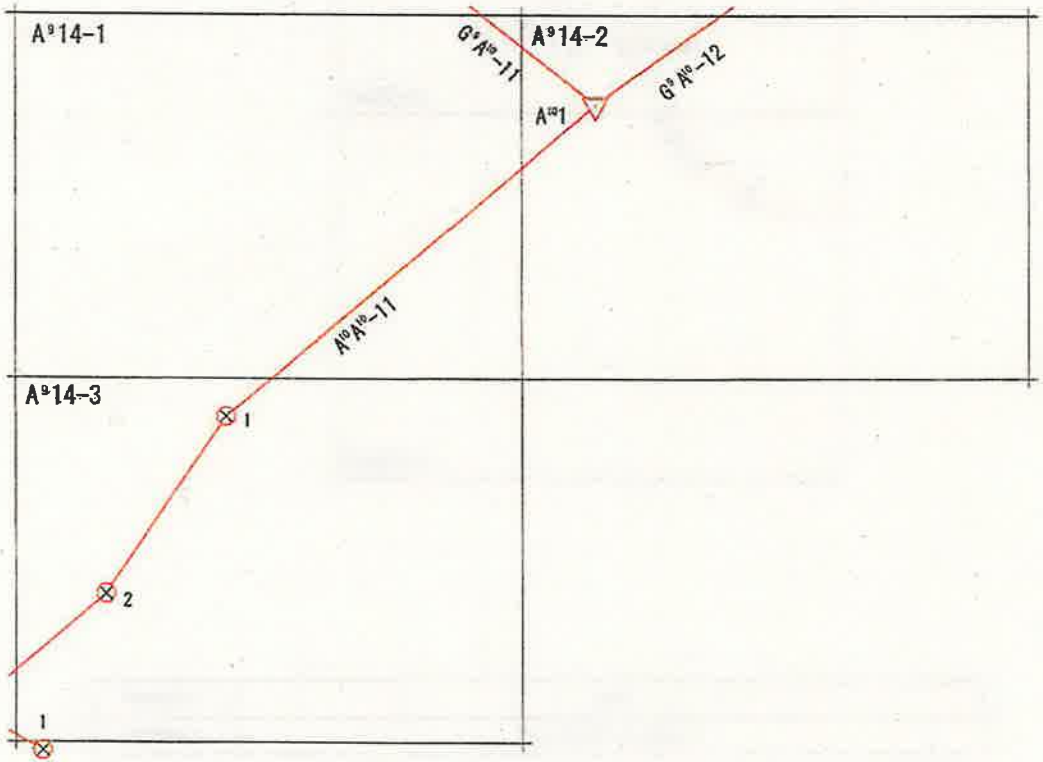



1:2500

凡 例	
▽	都市官民境界基本三角点(新設)
⊗	多角本点（金属標）
◎	多角本点（プラスチック杭）

路線		色
多角（一次）	———	赤

都市部官民境界基本多角点選点手簿

図郭番号	A^{9} 22-2、A^{9} 22-4
精度区分	甲2



1:2500

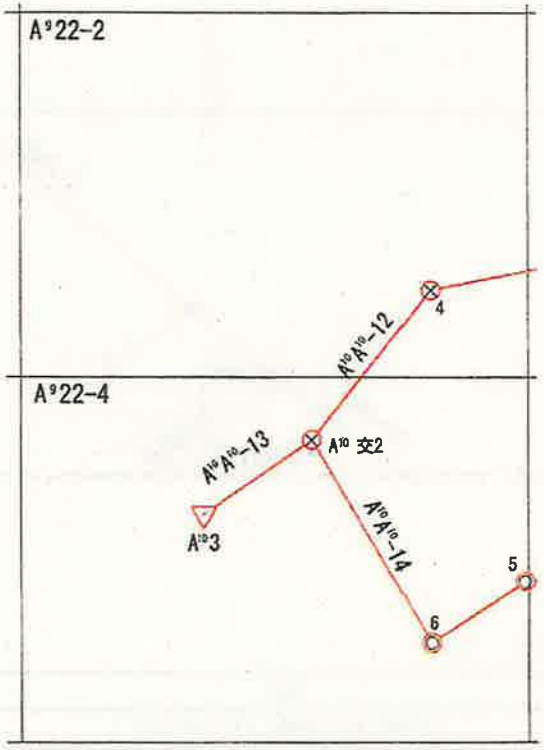

凡 例	
▽	都市官民境界基本三角点(新設)
⊗	多 角 本 点 （ 金 属 標 ）
◎	多角本点（プラスチック杭）

路線		色
多角（一次）	———	赤

都市部官民境界基本多角点選点手簿

図郭番号	A⁹ 23-1、A 23-2、 A⁹ 23-3、 A⁹ 23-4
精度区分	甲2

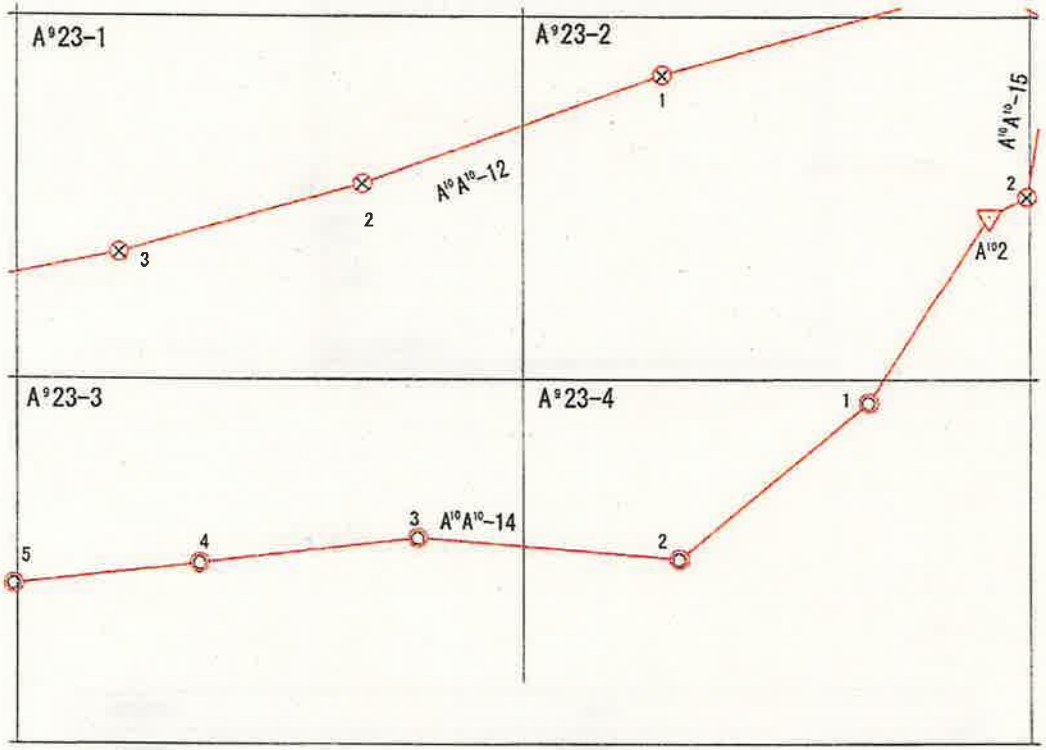



1:2500

凡 例	
▽	都市官民境界基本三角点(新設)
⊗	多 角 本 点 （ 金 属 標 ）
◎	多角本点（プラスチック杭）

路線		色
多角（一次）	———	赤

都市部官民境界基本多角点選点手簿

図郭番号	A⁹ 24-1
精度区分	甲2



1:2500

凡 例	
▽	都市官民境界基本三角点(新設)
⊗	多角本点（金属標）
◎	多角本点（プラスチック杭）

路線		色
多角（一次）	———	赤

都市部官民境界基本多角点選点手簿

図郭番号	C[13] 24-3、 C[13] 24-4
精度区分	甲2

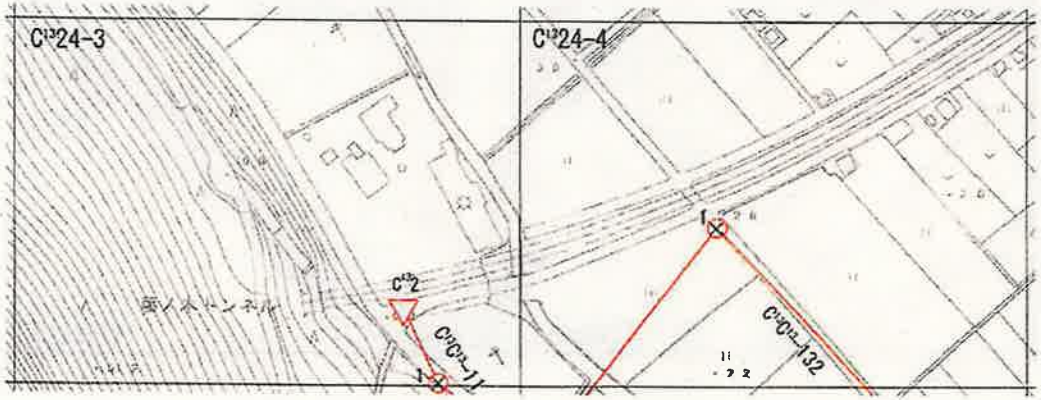

1:2500

凡 例	
▽	都市官民境界基本三角点(新設)
⊗	多 角 本 点 （ 金 属 標 ）
◎	多角本点（プラスチック杭）

路線		色
多角（一次）	———	赤

都市部官民境界基本多角点選点手簿

図郭番号	C13 25-1、C13 25-2、 C13 25-3、 C13 25-4
精度区分	甲2

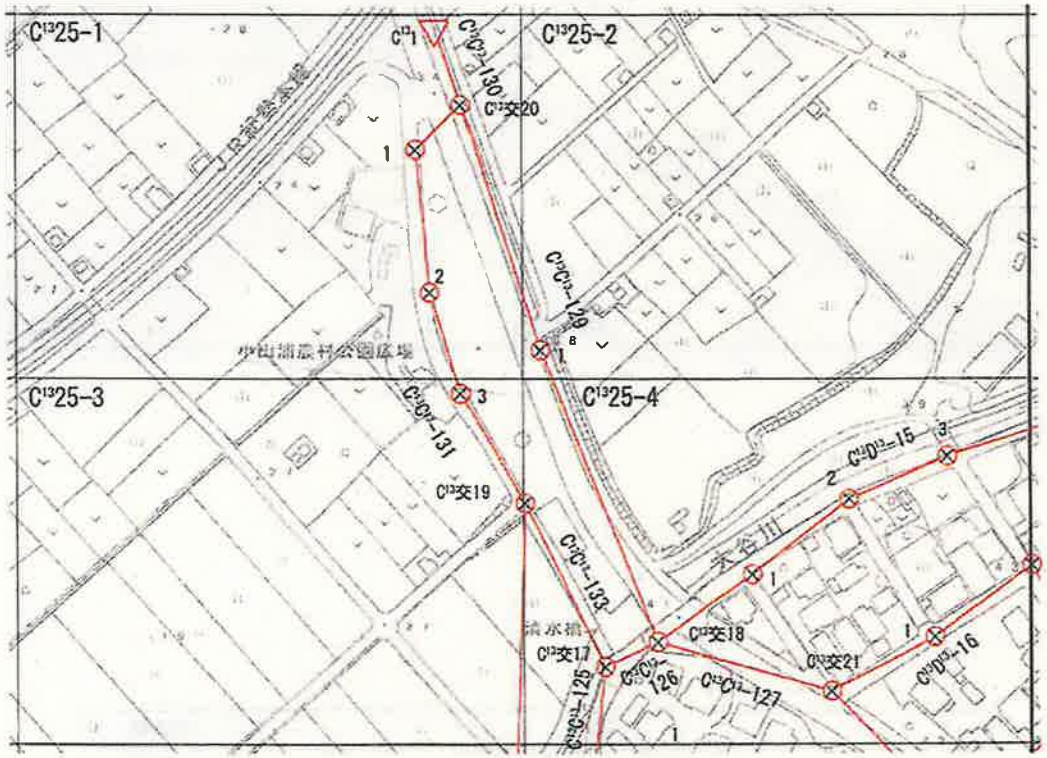

1:2500

凡 例	
▽	都市官民境界基本三角点(新設)
⊗	多 角 本 点 （ 金 属 標 ）
◎	多角本点（プラスチック杭）

路線		色
多角（一次）	———	赤

都市部官民境界基本多角点選点手簿

図郭番号	C13 34-1、C13 34-2
精度区分	甲2



1:2500

凡 例	
▽	都市官民境界基本三角点(新設)
⊗	多 角 本 点 （ 金 属 標 ）
◎	多角本点（プラスチック杭）

路線		色
多角（一次）	———	赤

都市部官民境界基本多角点選点手簿

図郭番号	C13 35-1、C13 35-2、 C13 35-3、 C13 35-4
精度区分	甲2

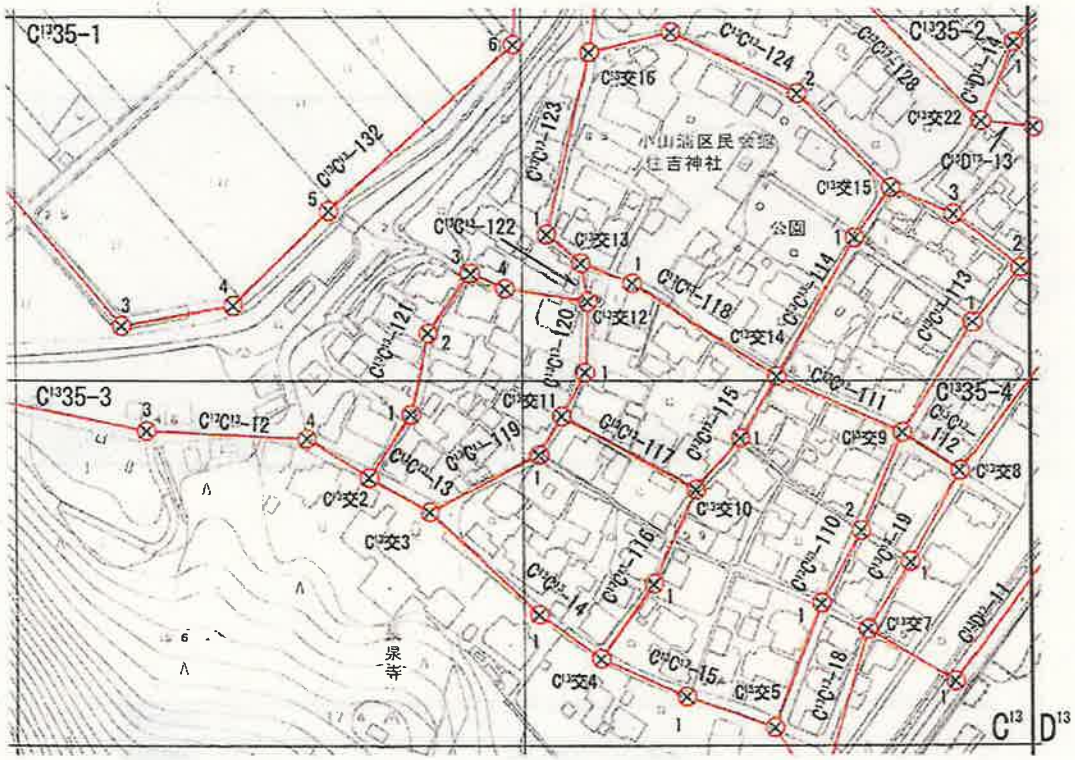

1:2500

凡 例		
▽	都市官民境界基本三角点(新設)	
⊗	多 角 本 点 （ 金 属 標 ）	
◎	多角本点（プラスチック杭）	
路	線	色
多角（一次）	———	赤

都市部官民境界基本多角点選点手簿

図郭番号	C 13 45-2
精度区分	甲2

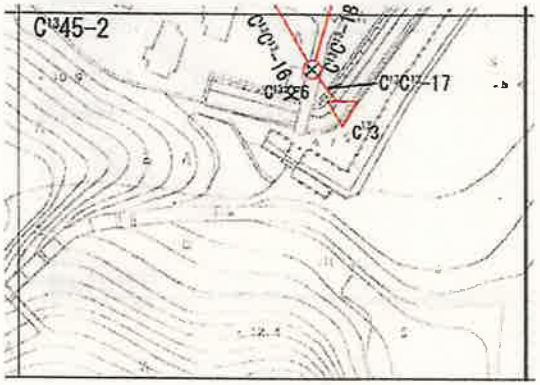

1:2500

凡 例	
▽	都市官民境界基本三角点(新設)
⊗	多 角 本 点 （ 金 属 標 ）
◎	多角本点（プラスチック杭）

路	線	色
多角（一次）	———	赤

都市部官民境界基本多角点選点手簿

図郭番号	D13 21-3
精度区分	甲2

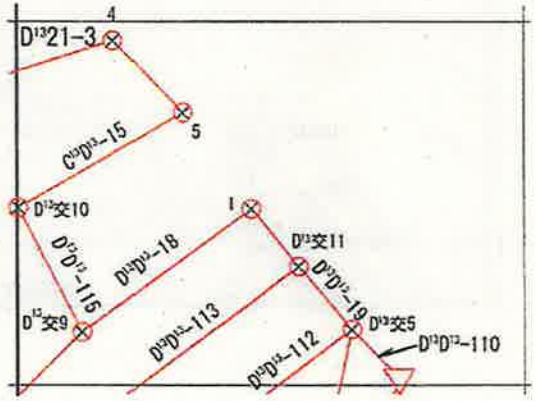

1:2500

凡 例	
▽	都市官民境界基本三角点(新設)
⊗	多 角 本 点 （ 金 属 標 ）
◎	多角本点（プラスチック杭）

路線		色
多角（一次）	———	赤

都市部官民境界基本多角点選点手簿

図郭番号	D 13 31-1
精度区分	甲2

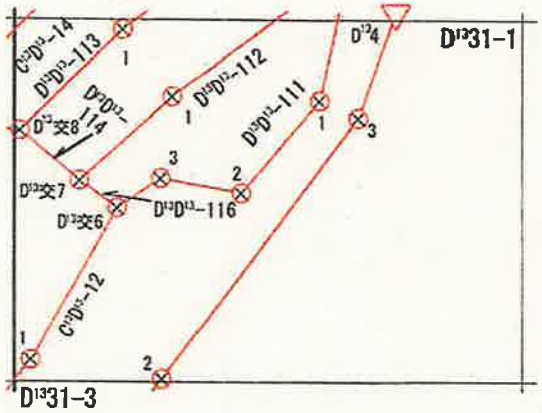

三重県北牟婁郡紀北町紀伊長島区三浦　区域

都市部官民境界基本調査簿

街区点番号　1番から　48番まで

調査期間	平成 27 年 5 月 2 日 平成 28 年 2 月 26 日
認証年月日番号	平成　　年　　月　　日
実施機関	国土交通省中部地方整備局 建政部　計画管理課

都市部官民境界基本三角点、都市部官民境界基本多角点、都市部官民境界基本細部点の区分	番　号	座標値		標　高	都市部官民境界基本調査の番号
		X m	Y m		
都市部基本三角点	$G^{9}1$	−202910.812	25314.827	14.342	$G^{9}23-3$
都市部基本三角点	$G^{9}2$	−203105.482	26063.306	8.815	$G^{9}35-1$
都市部基本三角点	$G^{9}3$	−203289.573	25787.350	5.807	$G^{9}44-2$
都市部基本三角点	$G^{9}4$	−203508.349	25601.895	6.824	$G^{9}54-1$
都市部基本三角点	$G^{9}5$	−203655.684	26107.692	5.333	$G^{9}55-4$
都市部基本三角点	$H^{9}1$	−203085.802	26430.289	26.519	$H^{9}31-2$
都市部基本三角点	$A^{10}1$	−203783.351	25751.729	5.541	$A^{10}14-2$
都市部基本三角点	$A^{10}2$	−204070.690	25533.219	7.280	$A^{10}23-2$
都市部基本三角点	$A^{10}3$	−204173.038	25086.543	17.533	$W^{11}55-1$
都市部基本多角点	$G^{9}G^{9}-11-1$	−202887.125	25343.620	14.665	$G^{9}23-3$
都市部基本多角点	$G^{9}G^{9}-12-1$	−202937.206	25337.327	13.525	$G^{9}23-3$
都市部基本多角点	$G^{9}G^{9}-15-1$	−202961.329	25477.536	12.288	$G^{9}23-4$
都市部基本多角点	$G^{9}G^{9}-15-2$	−202981.401	25514.714	11.735	$G^{9}23-4$
都市部基本多角点	$G^{9}G^{9}-15-3$	−202985.334	25553.865	12.031	$G^{9}24-3$
都市部基本多角点	$G^{9}G^{9}-15-4$	−202947.407	25568.586	12.346	$G^{9}24-3$
都市部基本多角点	$G^{9}G^{9}-15-5$	−202950.261	25586.350	12.551	$G^{9}24-3$
都市部基本多角点	$G^{9}G^{9}-16-1$	−202983.380	25439.030	12.196	$G^{9}23-4$
都市部基本多角点	$G^{9}G^{9}-19-1$	−203003.822	25486.914	11.480	$G^{9}33-2$
都市部基本多角点	$G^{9}G^{9}-19-2$	−203011.254	25509.121	11.581	$G^{9}33-2$
都市部基本多角点	$G^{9}G^{9}-110-1$	−203032.157	25512.720	11.487	$G^{9}33-2$
都市部基本多角点	$G^{9}G^{9}-110-2$	−203040.078	25540.95	11.616	$G^{9}33-2$

都市部官民境界基本三角点、都市部官民境界基本多角点、都市部官民境界基本細部点の区分	番　号	座標値		標　高	都市部官民境界基本調査の番号
		X m	Y m		
都市部基本多角点	G^9G^9-114-1	-203090.472	25515.641	10.783	$G^9$33-2
都市部基本多角点	G^9G^9-114-2	-203121.136	25554.340	9.985	$G^9$34-1
都市部基本多角点	G^9G^9-114-3	-203159.594	25589.704	8.985	$G^9$34-3
都市部基本多角点	G^9G^9-114-4	-203196.179	25626.310	8.179	$G^9$34-3
都市部基本多角点	G^9G^9-114-5	-203276.988	25696.318	6.813	$G^9$44-1
都市部基本多角点	G^9G^9-115-1	-203118.147	25480.708	10.773	$G^9$33-2
都市部基本多角点	G^9G^9-115-2	-203131.345	25512.176	10.366	$G^9$33-4
都市部基本多角点	G^9G^9-115-3	-203171.704	25545.380	9.648	$G^9$33-4
都市部基本多角点	G^9G^9-116-1	-203243.937	25598.087	8.192	$G^9$34-3
都市部基本多角点	G^9G^9-116-2	-203279.666	25630.692	7.273	$G^9$34-3
都市部基本多角点	G^9G^9-116-3	-203291.744	25651.491	6.738	$G^9$44-1
都市部基本多角点	G^9G^9-116-4	-203297.567	25669.796	6.710	$G^9$44-1
都市部基本多角点	G^9G^9-117-1	-203288.215	25590.161	7.904	$G^9$44-1
都市部基本多角点	G^9G^9-117-2	-203343.201	25655.342	6.672	$G^9$44-1
都市部基本多角点	G^9G^9-117-3	-203381.138	25687.704	6.347	$G^9$44-3
都市部基本多角点	G^9G^9-117-4	-203454.767	25722.115	5.596	$G^9$44-3
都市部基本多角点	G^9G^9-119-1	-203290.856	25742.720	6.238	$G^9$44-2
都市部基本多角点	G^9G^9-119-2	-203278.093	25781.603	5.974	$G^9$44-2
都市部基本多角点	G^9G^9-120-1	-203226.683	25781.629	7.034	$G^9$34-4
都市部基本多角点	G^9G^9-121-1	-203059.185	25630.008	11.906	$G^9$34-1
都市部基本多角点	G^9G^9-121-2	-203070.003	25658.095	13.507	$G^9$34-1

都市部官民境界基本三角点、都市部官民境界基本多角点、都市部官民境界基本細部点の区分	番　号	座標値		標　高	都市部官民境界基本調査の番号
		X m	Y m		
都市部基本多角点	G^9G^9-121-3	-203118.213	25723.086	11.608	$G^9$34-1
都市部基本多角点	G^9G^9-121-4	-203137.134	25741.448	10.489	$G^9$34-4
都市部基本多角点	G^9G^9-121-5	-203167.937	25760.104	9.282	$G^9$34-4
都市部基本多角点	G^9G^9-121-6	-203189.988	25801.178	8.217	$G^9$34-4
都市部基本多角点	G^9G^9-125-1	-203346.560	25796.468	4.599	$G^9$44-2
都市部基本多角点	G^9G^9-126-1	-203320.794	25742.877	5.519	$G^9$44-2
都市部基本多角点	G^9G^9-126-2	-203336.645	25763.109	5.091	$G^9$44-2
都市部基本多角点	G^9G^9-127-1	-203381.719	25788.234	4.517	$G^9$44-4
都市部基本多角点	G^9G^9-129-1	-203371.053	25861.985	5.065	$G^9$44-2
都市部基本多角点	G^9G^9-129-2	-203315.566	25921.165	4.125	$G^9$45-1
都市部基本多角点	G^9G^9-129-3	-203268.086	25973.838	4.958	$G^9$45-1
都市部基本多角点	G^9G^9-131-1	-203200.893	25990.844	6.293	$G^9$35-3
都市部基本多角点	G^9G^9-132-1	-203273.957	26003.198	3.760	$G^9$45-1
都市部基本多角点	G^9G^9-132-2	-203291.853	25987.790	3.616	$G^9$45-1
都市部基本多角点	G^9G^9-132-3	-203336.353	25969.568	3.297	$G^9$45-1
都市部基本多角点	G^9G^9-132-4	-203381.368	25958.031	3.398	$G^9$45-3
都市部基本多角点	G^9G^9-132-5	-203402.660	25955.261	3.332	$G^9$45-3
都市部基本多角点	G^9G^9-132-6	-203428.971	25961.768	2.998	$G^9$45-3
都市部基本多角点	G^9G^9-132-7	-203472.641	25974.524	2.527	$G^9$45-3
都市部基本多角点	G^9G^9-133-1	-203407.485	25858.198	4.744	$G^9$44-4
都市部基本多角点	G^9G^9-133-2	-203447.865	25887.95?	3.662	$G^9$44-4

都市部官民境界基本三角点、都市部官民境界基本多角点、都市部官民境界基本細部点の区分	番　号	座標値		標　高	都市部官民境界基本調査の番号
		X m	Y m		
都市部基本多角点	G^9G^9-133-3	-203482.236	25901.440	3.495	$G^9$45-3
都市部基本多角点	G^9G^9-134-1	-203453.603	25801.424	4.133	$G^9$44-4
都市部基本多角点	G^9G^9-134-2	-203477.597	25816.115	3.824	$G^9$44-4
都市部基本多角点	G^9G^9-136-1	-203517.063	25864.561	3.661	$G^9$54-2
都市部基本多角点	G^9G^9-138-1	-203519.884	25926.704	2.174	$G^9$55-1
都市部基本多角点	G^9G^9-138-2	-203530.423	25945.511	1.958	$G^9$55-1
都市部基本多角点	G^9G^9-139-1	-203550.121	25913.855	2.765	$G^9$55-1
都市部基本多角点	G^9G^9-139-2	-203588.679	25929.692	2.424	$G^9$55-1
都市部基本多角点	G^9G^9-139-3	-203613.449	25931.826	2.509	$G^9$55-1
都市部基本多角点	G^9G^9-140-1	-203631.216	25880.789	3.455	$G^9$54-4
都市部基本多角点	G^9G^9-140-2	-203659.876	25874.814	3.426	$G^9$54-4
都市部基本多角点	G^9G^9-141-1	-203548.532	25836.515	4.737	$G^9$54-2
都市部基本多角点	G^9G^9-142-1	-203496.372	25753.452	5.403	$G^9$44-4
都市部基本多角点	G^9G^9-142-2	-203548.507	25756.382	4.443	$G^9$54-2
都市部基本多角点	G^9G^9-143-1	-203584.231	25775.523	3.114	$G^9$54-2
都市部基本多角点	G^9G^9-143-2	-203590.336	25790.848	5.092	$G^9$54-2
都市部基本多角点	G^9G^9-144-1	-203624.190	25811.523	3.335	$G^9$54-2
都市部基本多角点	G^9G^9-144-2	-203623.519	25837.078	3.148	$G^9$54-2
都市部基本多角点	G^9G^9-144-3	-203632.987	25840.441	3.149	$G^9$54-4
都市部基本多角点	G^9G^9-144-4	-203644.887	25851.455	3.005	$G^9$54-4
都市部基本多角点	G^9G^9-147-1	-203646.575	25762.108	4.596	$G^9$54-4

都市部官民境界基本三角点、都市部官民境界基本多角点、都市部官民境界基本細部点の区分	番　号	座標値		標　高	都市部官民境界基本調査の番号
		X m	Y m		
都市部基本多角点	G^9G^9-147-2	-203688.451	25793.423	3.398	$G^9$54-4
都市部基本多角点	G^9G^9-149-1	-203623.063	25732.111	3.382	$G^9$54-2
都市部基本多角点	G^9G^9-151-1	-203543.844	25636.317	4.622	$G^9$54-1
都市部基本多角点	G^9G^9-151-2	-203566.714	25664.319	3.271	$G^9$54-1
都市部基本多角点	G^9G^9-151-3	-203578.957	25678.666	3.147	$G^9$54-1
都市部基本多角点	G^9G^9-153-1	-203640.082	25684.519	2.429	$G^9$54-3
都市部基本多角点	G^9G^9-153-2	-203645.231	25655.617	2.192	$G^9$54-3
都市部基本多角点	G^9G^9-153-3	-203636.849	25630.920	2.185	$G^9$54-3
都市部基本多角点	G^9G^9-153-4	-203601.176	25611.287	3.234	$G^9$54-1
都市部基本多角点	G^9G^9-153-5	-203583.387	25588.891	4.135	$G^9$54-1
都市部基本多角点	G^9G^9-153-6	-203606.651	25556.154	5.544	$G^9$54-1
都市部基本多角点	G^9G^9-153-7	-203628.813	25571.050	5.013	$G^9$54-3
都市部基本多角点	G^9G^9-153-8	-203663.964	25581.228	4.591	$G^9$54-3
都市部基本多角点	G^9G^9-153-9	-203715.585	25620.802	7.809	$G^9$54-3
都市部基本多角点	G^9G^9-153-10	-203725.212	25666.541	5.923	$G^9$54-3
都市部基本多角点	G^9G^9-154-1	-203664.591	25726.428	4.494	$G^9$54-4
都市部基本多角点	G^9G^9-154-2	-203707.328	25707.446	4.563	$G^9$54-3
都市部基本多角点	G^9G^9-156-1	-203724.907	25869.588	2.677	$G^9$54-4
都市部基本多角点	G^9G^9-157-1	-203695.638	25934.974	2.426	$G^9$55-3
都市部基本多角点	G^9G^9-159-1	-203742.227	25852.336	4.329	$G^9$54-4
都市部基本多角点	G^9G^9-161-1	-203719.284	26000.68[illegible]	5.345	$G^9$55-3

都市部官民境界基本三角点、都市部官民境界基本多角点、都市部官民境界基本細部点の区分	番　号	座標値		標　高	都市部官民境界基本調査の番号
		X m	Y m		
都市部基本多角点	G^9G^9-161-2	-203695.256	25999.103	4.344	$G^9$55-3
都市部基本多角点	G^9G^9-161-3	-203653.492	26019.858	4.323	$G^9$55-3
都市部基本多角点	G^9G^9-162-1	-203620.782	26087.023	3.170	$G^9$55-2
都市部基本多角点	G^9G^9-162-2	-203630.175	26108.782	4.457	$G^9$55-4
都市部基本多角点	G^9G^9-163-1	-203602.003	25985.784	3.414	$G^9$55-1
都市部基本多角点	G^9G^9-163-2	-203602.533	26020.704	2.095	$G^9$55-1
都市部基本多角点	G^9G^9-164-1	-203571.212	25985.279	3.662	$G^9$55-1
都市部基本多角点	G^9G^9-165-1	-203545.454	26010.337	4.276	$G^9$55-1
都市部基本多角点	G^9G^9-165-2	-203563.568	26033.949	4.331	$G^9$55-1
都市部基本多角点	G^9G^9-166-1	-203234.537	25842.156	6.516	$G^9$34-4
都市部基本多角点	G^9G^9-168-1	-203275.948	25891.528	5.490	$G^9$44-2
都市部基本多角点	G^9G^9-168-2	-203231.731	25930.876	5.647	$G^9$35-3
都市部基本多角点	G^9G^9-169-1	-203146.270	26020.900	7.326	$G^9$35-3
都市部基本多角点	G^9H^9-11-1	-203075.470	26096.418	9.916	$G^9$35-2
都市部基本多角点	G^9H^9-11-2	-203056.351	26170.639	12.153	$G^9$35-2
都市部基本多角点	G^9H^9-11-3	-203043.093	26259.646	16.443	$H^9$31-1
都市部基本多角点	G^9H^9-11-4	-203039.302	26326.120	19.988	$H^9$31-1
都市部基本多角点	G^9H^9-11-5	-203054.197	26382.526	22.827	$H^9$31-1
都市部基本多角点	G^9H^9-12-1	-203129.058	26398.187	27.456	$H^9$31-3
都市部基本多角点	G^9H^9-12-2	-203182.364	26267.489	27.682	$H^9$31-3
都市部基本多角点	G^9H^9-12-3	-203217.060	26182.553	22.137	$G^9$35-4

都市部官民境界基本三角点、都市部官民境界基本多角点、都市部官民境界基本細部点の区分	番　号	座標値		標　高	都市部官民境界基本調査の番号
		X m	Y m		
都市部基本多角点	G^9H^9-12-4	-203252.630	26094.253	16.095	$G^9$45-2
都市部基本多角点	G^9H^9-12-5	-203294.514	26053.798	12.461	$G^9$45-1
都市部基本多角点	G^9H^9-12-6	-203329.298	26035.295	10.113	$G^9$45-1
都市部基本多角点	G^9H^9-12-7	-203404.924	26014.996	5.966	$G^9$45-3
都市部基本多角点	G^9H^9-12-8	-203478.019	26012.349	4.531	$G^9$45-3
都市部基本多角点	G^9交1	-202924.126	25418.592	13.271	$G^9$23-4
都市部基本多角点	G^9交2	-202940.008	25395.955	13.344	$G^9$23-4
都市部基本多角点	G^9交3	-202964.432	25376.236	13.080	$G^9$23-4
都市部基本多角点	G^9交4	-203055.458	25418.818	11.212	$G^9$33-2
都市部基本多角点	G^9交5	-203018.529	25464.607	11.400	$G^9$33-2
都市部基本多角点	G^9交6	-203012.591	25564.825	11.700	$G^9$34-1
都市部基本多角点	G^9交7	-203043.045	25592.782	11.773	$G^9$34-1
都市部基本多角点	G^9交8	-203064.441	25471.462	11.222	$G^9$33-2
都市部基本多角点	G^9交9	-203090.189	25454.885	10.883	$G^9$33-2
都市部基本多角点	G^9交10	-203228.603	25560.920	9.387	$G^9$34-3
都市部基本多角点	G^9交11	-203288.279	25702.141	6.537	$G^9$44-1
都市部基本多角点	G^9交12	-203304.847	25730.960	5.988	$G^9$44-2
都市部基本多角点	G^9交13	-203286.501	25802.459	5.724	$G^9$44-2
都市部基本多角点	G^9交14	-203219.784	25816.720	6.838	$G^9$34-4
都市部基本多角点	G^9交15	-203273.448	25842.882	5.686	$G^9$44-2
都市部基本多角点	G^9交16	-203302.024	25859.62	5.175	$G^9$44-2

都市部官民境界基本三角点、都市部官民境界基本多角点、都市部官民境界基本細部点の区分	番　号	座標値		標　高	都市部官民境界基本調査の番号
		X m	Y m		
都市部基本多角点	G^{9}交17	−203347.897	25846.879	4.976	G^{9}44−2
都市部基本多角点	G^{9}交18	−203354.959	25777.885	4.739	G^{9}44−2
都市部基本多角点	G^{9}交19	−203415.928	25802.353	5.318	G^{9}44−4
都市部基本多角点	G^{9}交20	−203383.578	25844.832	5.506	G^{9}44−4
都市部基本多角点	G^{9}交21	−203177.740	25988.190	6.338	G^{9}35−3
都市部基本多角点	G^{9}交22	−203240.910	26001.890	6.414	G^{9}35−3
都市部基本多角点	G^{9}交23	−203504.852	25897.435	3.403	G^{9}54−2
都市部基本多角点	G^{9}交24	−203519.835	25894.720	3.435	G^{9}54−2
都市部基本多角点	G^{9}交25	−203497.541	25840.224	3.726	G^{9}44−4
都市部基本多角点	G^{9}交26	−203495.091	25822.541	5.835	G^{9}44−4
都市部基本多角点	G^{9}交27	−203590.820	25754.063	3.139	G^{9}54−2
都市部基本多角点	G^{9}交28	−203605.003	25697.898	2.858	G^{9}54−1
都市部基本多角点	G^{9}交29	−203619.015	25708.696	2.682	G^{9}54−1
都市部基本多角点	G^{9}交30	−203646.009	25742.931	5.360	G^{9}54−4
都市部基本多角点	G^{9}交31	−203744.120	25706.288	5.398	G^{9}54−3
都市部基本多角点	G^{9}交32	−203743.840	25810.301	5.190	G^{9}54−4
都市部基本多角点	G^{9}交33	−203721.732	25822.321	4.394	G^{9}54−4
都市部基本多角点	G^{9}交34	−203703.451	25864.813	2.859	G^{9}54−4
都市部基本多角点	G^{9}交35	−203681.674	25859.903	3.166	G^{9}54−4
都市部基本多角点	G^{9}交36	−203728.340	25935.740	4.363	G^{9}55−3
都市部基本多角点	G^{9}交37	−203709.703	25935.283	3.117	G^{9}55−3

都市部官民境界基本三角点、都市部官民境界基本多角点、都市部官民境界基本細部点の区分	番　号	座標値		標　高	都市部官民境界基本調査の番号
		X m	Y m		
都市部基本多角点	G^{9}交38	−203649.729	25929.512	2.846	G^{9}55−3
都市部基本多角点	G^{9}交39	−203607.291	25797.451	4.643	G^{9}54−2
都市部基本多角点	G^{9}交40	−203601.492	25950.710	2.939	G^{9}55−1
都市部基本多角点	G^{9}交41	−203530.271	25983.488	3.759	G^{9}55−1
都市部基本多角点	G^{9}交42	−203593.059	26049.428	3.389	G^{9}55−1
都市部基本多角点	$A^{10}A^{10}$−11−1	−203892.276	25621.734	7.204	A^{10}14−3
都市部基本多角点	$A^{10}A^{10}$−11−2	−203952.980	25578.021	8.810	A^{10}14−3
都市部基本多角点	$A^{10}A^{10}$−12−1	−204021.318	25424.140	11.067	A^{10}23−2
都市部基本多角点	$A^{10}A^{10}$−12−2	−204048.382	25337.787	13.300	A^{10}23−1
都市部基本多角点	$A^{10}A^{10}$−12−3	−204081.414	25236.651	18.387	A^{10}23−1
都市部基本多角点	$A^{10}A^{10}$−12−4	−204093.355	25167.496	21.703	A^{10}22−2
都市部基本多角点	$A^{10}A^{10}$−14−1	−204131.998	25497.574	7.460	A^{10}23−4
都市部基本多角点	$A^{10}A^{10}$−14−2	−204187.049	25429.467	8.186	A^{10}23−4
都市部基本多角点	$A^{10}A^{10}$−14−3	−204175.443	25351.595	8.432	A^{10}23−3
都市部基本多角点	$A^{10}A^{10}$−14−4	−204186.085	25265.556	9.099	A^{10}23−3
都市部基本多角点	$A^{10}A^{10}$−14−5	−204193.862	25199.720	10.767	A^{10}22−4
都市部基本多角点	$A^{10}A^{10}$−14−6	−204217.228	25164.653	11.313	A^{10}20−4
都市部基本多角点	$A^{10}A^{10}$−15−1	−204000.472	25561.502	7.162	A^{10}24−1
都市部基本多角点	$A^{10}A^{10}$−15−2	−204054.960	25549.636	7.417	A^{10}23−2
都市部基本多角点	A^{10}交1	−203988.951	25526.941	9.904	A^{10}13−4
都市部基本多角点	A^{10}交2	−204151.185	25117.88	17.231	A^{10}22−4

都市部官民境界基本三角点、都市部官民境界基本多角点、都市部官民境界基本細部点の区分	番　号	座標値		標　高	都市部官民境界基本調査の番号
		X m	Y m		
都市部基本細部点	G^9G^9-41-1	-203225.548	25963.891		$G^9$35-3
都市部基本細部点	G^9G^9-41-2	-203268.795	25917.087		$G^9$45-1
都市部基本細部点	G^9G^9-42-1	-203718.640	25681.218		$G^9$54-3
都市部基本細部点	G^9G^9-42-2	-203707.660	25646.782		$G^9$54-3
都市部基本細部点	G^9G^9-42-3	-203703.100	25621.305		$G^9$54-3
都市部基本細部点	G^9G^9-42-4	-203687.843	25608.877		$G^9$54-3
都市部基本細部点	G^9G^9-43-1	-203308.748	25786.803		$G^9$44-2
都市部基本細部点	G^9G^9-117-3-A	-203419.498	25708.307		$G^9$44-3
都市部基本細部点	G^9G^9-121-4-A	-203167.580	25725.311		$G^9$34-4
都市部基本細部点	G^9G^9-153-6-A	-203586.210	25528.921		$G^9$53-2
都市部基本細部点	G^9G^9-153-8-A	-203661.642	25627.395		$G^9$54-3
都市部基本細部点	G^9交10-A	-203192.674	25552.889		$G^9$34-3

三重県北牟婁郡紀北町海山区小山浦　区域

都市部官民境界基本調査簿

街区点番号　1番から　45番まで

調 査 期 間	平成 27 年 5 月 2 日 平成 28 年 2 月 26 日
認証年月日番号	平成　　年　　月　　日
実 施 機 関	国土交通省中部地方整備局 建政部　計画管理課

都市部官民境界基本三角点、都市部官民境界基本多角点、都市部官民境界基本細部点の区分	番　号	座標値		標　高	都市部官民境界基本調査の番号
		X m	Y m		
都市部基本三角点	C[13]1	−210251.948	20790.127	3.173	C[13]24−3
都市部基本三角点	C[13]2	−210473.432	20444.523	5.178	C[13]45−2
都市部基本三角点	C[13]3	−210781.480	20938.061	8.476	D[13]21−3
都市部基本三角点	D[13]4	−210498.437	21131.467	8.457	A[10]22−13
都市部基本多角点	C[13]C[13]−11−1	−210502.711	20450.908	5.132	C[13]34−1
都市部基本多角点	C[13]C[13]−12−1	−210601.668	20569.726	4.540	C[13]34−2
都市部基本多角点	C[13]C[13]−12−2	−210627.414	20618.021	4.361	C[13]34−4
都市部基本多角点	C[13]C[13]−12−3	−210640.683	20692.337	4.423	C[13]35−3
都市部基本多角点	C[13]C[13]−12−4	−210644.113	20750.243	6.404	C[13]35−3
都市部基本多角点	C[13]C[13]−14−1	−210704.503	20829.585	6.654	C[13]35−4
都市部基本多角点	C[13]C[13]−15−1	−210732.561	20880.677	5.394	C[13]35−4
都市部基本多角点	C[13]C[13]−19−1	−210687.841	20959.149	5.556	C[13]35−4
都市部基本多角点	C[13]C[13]−110−1	−210700.456	20928.360	5.805	C[13]35−4
都市部基本多角点	C[13]C[13]−110−2	−210674.639	20939.592	5.643	C[13]35−4
都市部基本多角点	C[13]C[13]−113−1	−210604.956	20979.485	5.607	C[13]35−2
都市部基本多角点	C[13]C[13]−113−2	−210586.165	20997.387	5.547	C[13]35−2
都市部基本多角点	C[13]C[13]−113−3	−210567.459	20974.726	4.856	C[13]35−2
都市部基本多角点	C[13]C[13]−114−1	−210575.750	20939.511	6.130	C[13]35−2
都市部基本多角点	C[13]C[13]−115−1	−210643.740	20899.794	6.378	C[13]35−4
都市部基本多角点	C[13]C[13]−116−1	−210692.186	20871.020	6.077	C[13]35−4
都市部基本多角点	C[13]C[13]−118−	−210590.188	20863.20	8.652	C[13]35−2

都市部官民境界基本三角点、都市部官民境界基本多角点、都市部官民境界基本細部点の区分	番　号	座標値		標　高	都市部官民境界基本調査の番号
		X m	Y m		
都市部基本多角点	$C^{13}C^{13}$-119-1	-210651.402	20830.338	8.160	$C^{13}35$-4
都市部基本多角点	$C^{13}C^{13}$-120-1	-210624.584	20844.593	8.666	$C^{13}35$-2
都市部基本多角点	$C^{13}C^{13}$-121-1	-210635.809	20788.057	8.070	$C^{13}35$-3
都市部基本多角点	$C^{13}C^{13}$-121-2	-210606.630	20795.190	8.623	$C^{13}35$-1
都市部基本多角点	$C^{13}C^{13}$-121-3	-210588.685	20806.584	7.995	$C^{13}35$-1
都市部基本多角点	$C^{13}C^{13}$-121-4	-210593.782	20821.279	8.603	$C^{13}35$-1
都市部基本多角点	$C^{13}C^{13}$-123-1	-210575.358	20833.388	8.799	$C^{13}35$-2
都市部基本多角点	$C^{13}C^{13}$-124-1	-210505.616	20879.461	7.991	$C^{13}35$-2
都市部基本多角点	$C^{13}C^{13}$-124-2	-210525.352	20918.785	7.153	$C^{13}35$-2
都市部基本多角点	$C^{13}C^{13}$-129-1	-210364.216	20830.645	3.736	$C^{13}25$-2
都市部基本多角点	$C^{13}C^{13}$-131-1	-210293.022	20787.951	3.309	$C^{13}25$-1
都市部基本多角点	$C^{13}C^{13}$-131-2	-210352.121	20792.569	3.382	$C^{13}25$-1
都市部基本多角点	$C^{13}C^{13}$-131-3	-210382.943	20805.584	3.537	$C^{13}25$-3
都市部基本多角点	$C^{13}C^{13}$-132-1	-210444.944	20542.065	2.273	$C^{13}24$-4
都市部基本多角点	$C^{13}C^{13}$-132-2	-210526.103	20617.742	2.235	$C^{13}34$-2
都市部基本多角点	$C^{13}C^{13}$-132-3	-210606.026	20685.198	2.147	$C^{13}35$-1
都市部基本多角点	$C^{13}C^{13}$-132-4	-210599.233	20728.612	2.127	$C^{13}35$-1
都市部基本多角点	$C^{13}C^{13}$-132-5	-210565.257	20760.432	2.415	$C^{13}35$-1
都市部基本多角点	$C^{13}C^{13}$-132-6	-210509.083	20822.763	1.911	$C^{13}35$-1
都市部基本多角点	$C^{13}D^{13}$-11-1	-210728.979	20973.239	8.412	$C^{13}35$-4
都市部基本多角点	$C^{13}D^{13}$-11-2	-210624.166	21051.189	8.450	$D^{13}31$-1

都市部官民境界基本三角点、都市部官民境界基本多角点、都市部官民境界基本細部点の区分	番　号	座標値		標　高	都市部官民境界基本調査の番号
		X m	Y m		
都市部基本多角点	$C^{13}D^{13}$-11-3	-210530.338	21120.582	8.475	D^{13}31-1
都市部基本多角点	$C^{13}D^{13}$-12-1	-210615.140	21006.609	5.470	D^{13}31-1
都市部基本多角点	$C^{13}D^{13}$-14-1	-210507.857	20994.930	4.864	C^{13}35-2
都市部基本多角点	$C^{13}D^{13}$-15-1	-210442.215	20903.726	3.879	C^{13}25-4
都市部基本多角点	$C^{13}D^{13}$-15-2	-210415.994	20935.721	3.698	C^{13}25-4
都市部基本多角点	$C^{13}D^{13}$-15-3	-210401.876	20971.024	3.676	C^{13}25-4
都市部基本多角点	$C^{13}D^{13}$-15-4	-210381.792	21031.845	3.624	D^{13}21-3
都市部基本多角点	$C^{13}D^{13}$-15-5	-210405.366	21056.610	3.837	D^{13}21-3
都市部基本多角点	$C^{13}D^{13}$-16-1	-210464.277	20968.028	4.047	C^{13}25-4
都市部基本多角点	C^{13}交1	-210526.371	20479.365	4.246	C^{13}34-2
都市部基本多角点	C^{13}交2	-210659.427	20773.045	7.045	C^{13}35-3
都市部基本多角点	C^{13}交3	-210669.498	20792.491	7.380	C^{13}35-3
都市部基本多角点	C^{13}交4	-210720.547	20851.043	5.631	C^{13}35-4
都市部基本多角点	C^{13}交5	-210743.858	20912.006	5.598	C^{13}35-4
都市部基本多角点	C^{13}交6	-210768.490	20925.064	5.368	C^{13}45-2
都市部基本多角点	C^{13}交7	-210709.873	20943.583	5.457	C^{13}35-4
都市部基本多角点	C^{13}交8	-210660.278	20976.485	5.526	C^{13}35-4
都市部基本多角点	C^{13}交9	-210642.443	20955.268	5.702	C^{13}35-4

都市部官民境界基本三角点、都市部官民境界基本多角点、都市部官民境界基本細部点の区分	番　号	座標値		標　高	都市部官民境界基本調査の番号
		X m	Y m		
都市部基本多角点	C[13]交10	−210663.041	20883.904	6.543	C[13]35−4
都市部基本多角点	C[13]交11	−210637.342	20839.575	8.473	C[13]35−4
都市部基本多角点	C[13]交12	−210596.822	20846.849	9.010	C[13]35−2
都市部基本多角点	C[13]交13	−210585.197	20847.611	8.924	C[13]35−2
都市部基本多角点	C[13]交14	−210623.435	20912.228	6.243	C[13]35−2
都市部基本多角点	C[13]交15	−210558.818	20953.819	5.683	C[13]35−2
都市部基本多角点	C[13]交16	−210515.226	20848.365	7.087	C[13]35−2
都市部基本多角点	C[13]交17	−210471.115	20852.696	3.758	C[13]25−4
都市部基本多角点	C[13]交18	−210463.246	20874.410	4.129	C[13]25−4
都市部基本多角点	C[13]交19	−210416.500	20825.296	3.605	C[13]25−4
都市部基本多角点	C[13]交20	−210282.193	20801.033	3.263	C[13]25−1
都市部基本多角点	C[13]交21	−210482.030	20931.367	4.323	C[13]25−4
都市部基本多角点	C[13]交22	−210535.451	20984.300	4.939	C[13]35−2
都市部基本多角点	D[13]D[13]−18−1	−210438.329	21080.506	8.500	D[13]21−3
都市部基本多角点	D[13]D[13]−111−1	−210527.564	21103.563	5.180	D[13]31−1
都市部基本多角点	D[13]D[13]−111−2	−210560.209	21079.080	5.352	D[13]31−1
都市部基本多角点	D[13]D[13]−111−3	−210555.141	21049.923	5.555	D[13]31−1
都市部基本多角点	D[13]D[13]−112−1	−210527.325	21054.402	5.340	D[13]31−1
都市部基本多角点	D[13]D[13]−113−1	−210503.936	21038.271	5.078	D[13]31−1
都市部基本多角点	D[13]交5	−210480.432	21115.251	8.454	D[13]21−3

都市部官民境界基本三角点、都市部官民境界基本多角点、都市部官民境界基本細部点の区分	番　号	座標値		標　高	都市部官民境界基本調査の番号
		X m	Y m		
都市部基本多角点	D^{13}交6	−210564.609	21035.708	5.605	D^{13}31−1
都市部基本多角点	D^{13}交7	−210553.655	21022.691	5.427	D^{13}31−1
都市部基本多角点	D^{13}交8	−210536.689	21002.587	5.086	D^{13}31−1
都市部基本多角点	D^{13}交9	−210482.548	21023.048	4.437	D^{13}21−3
都市部基本多角点	D^{13}交10	−210438.834	21000.486	4.161	D^{13}21−3
都市部基本多角点	D^{13}交11	−210459.752	21097.312	8.435	D^{13}21−3
都市部基本細部点	$C^{13}C^{13}$−41−1	−210626.457	20964.875		C^{13}35−4
都市部基本細部点	$C^{13}C^{13}$−41−2	−210613.847	20940.044		C^{13}35−2
都市部基本細部点	$C^{13}C^{13}$−41−3	−210630.340	20932.024		C^{13}35−4
都市部基本細部点	$C^{13}C^{13}$−42−1	−210678.440	20874.769		C^{13}35−4
都市部基本細部点	$C^{13}C^{13}$−42−2	−210665.456	20854.505		C^{13}35−4
都市部基本細部点	$C^{13}C^{13}$−43−3	−210618.199	20740.674		C^{13}35−1
都市部基本細部点	$C^{13}C^{13}$−43−2	−210576.029	20774.001		C^{13}35−1
都市部基本細部点	$C^{13}C^{13}$−43−1	−210580.469	20795.173		C^{13}35−1
都市部基本細部点	$C^{13}C^{13}$−110−1−A	−210688.937	20898.401		C^{13}35−4
都市部基本細部点	$C^{13}C^{13}$−110−2−A	−210658.310	20915.090		C^{13}35−4
都市部基本細部点	$C^{13}C^{13}$−113−1−A	−210589.211	20956.849		C^{13}35−2
都市部基本細部点	C^{13}交16−A	−210549.875	20841.536		C^{13}35−2
都市部基本細部点	C^{13}交18−A	−210475.810	20915.727		C^{13}25−4
都市部基本細部点	$D^{13}D^{13}$−18−1−A	−210416.880	21076.610		D^{13}21−3
都市部基本細部点	$D^{13}D^{13}$−113−1−	−210524.174	21014.51		D^{13}31−1

三重県北牟婁郡紀北町海山区前柱　区域

都市部官民境界基本調査簿

街区点番号　1番から　4番まで

調 査 期 間	平成 27 年 5 月 2 日 平成 28 年 2 月 26 日
認証年月日番号	平成　　年　　月　　日
実 施 機 関	国土交通省中部地方整備局 建政部　計画管理課

都市部官民境界基本三角点、都市部官民境界基本多角点、都市部官民境界基本細部点の区分	番　号	座標値		標　高	都市部官民境界基本調査の番号
		X m	Y m		
都市部基本三角点	W[11]3	−208585.453	20798.717	4.919	Z[11]51−1
都市部基本三角点	Z[11]1	−208607.771	21014.747	2.828	P[12]15−2
都市部基本三角点	P[12]11	−208864.748	20876.522	3.788	Q[12]42−3
都市部基本多角点	W[11]Z[11]−11−1	−208685.745	20858.416	4.739	W[11]55−4
都市部基本多角点	W[11]Z[11]−11−2	−208714.669	20917.014	2.121	W[11]55−4
都市部基本多角点	W[11]Z[11]−11−3	−208688.063	20981.684	2.233	W[11]55−4
都市部基本多角点	W[11]P[12]−12−1	−208756.572	20849.375	5.005	P[12]15−2
都市部基本多角点	W[11]交1	−208646.832	20815.789	6.365	W[11]55−3
都市部基本多角点	Z[11]Z[11]−11−1	−208639.568	21021.565	3.143	Z[11]51−3
都市部基本多角点	Z[11]P[12]−11−1	−208700.658	21018.999	3.141	Z[11]51−3
都市部基本多角点	Z[11]P[12]−11−2	−208732.390	21033.091	3.079	Z[11]51−3
都市部基本多角点	Z[11]P[12]−11−3	−208774.202	21036.417	3.086	Q[12]11−1
都市部基本多角点	Z[11]P[12]−11−4	−208794.828	21040.664	3.267	Q[12]11−1
都市部基本多角点	Z[11]P[12]−11−5	−208817.168	21021.611	3.332	Q[12]11−1
都市部基本多角点	Z[11]P[12]−11−6	−208816.669	20975.509	3.349	P[12]15−2
都市部基本多角点	Z[11]P[12]−11−7	−208830.067	20936.655	3.491	P[12]15−2
都市部基本多角点	Z[11]交1	−208677.610	21020.415	3.208	Z[11]51−3
都市部基本細部点	W[11]Z[11]−41−1	−208557.563	20824.056		W[11]55−1
都市部基本細部点	W[11]Z[11]−41−2	−208522.075	20854.463		W[11]55−2

都市部官民境界基本三角点、都市部官民境界基本多角点、都市部官民境界基本細部点の区分	番　号	座標値		標　高	都市部官民境界基本調査の番号
		X m	Y m		
都市部基本細部点	$W^{11}Z^{11}$-41-3	-208487.664	20899.706		W^{11}45-4
都市部基本細部点	$W^{11}Z^{11}$-41-4	-208635.850	20984.578		W^{11}55-4
都市部基本細部点	$W^{11}P^{12}$-41-1	-208709.217	20994.992		W^{11}55-4
都市部基本細部点	$W^{11}P^{12}$-41-2	-208794.646	20997.480		P^{12}15-2
都市部基本細部点	$W^{11}P^{12}$-41-3	-208811.869	20939.557		P^{12}15-2
都市部基本細部点	$W^{11}P^{12}$-41-4	-208831.627	20875.561		P^{12}15-2

三重県北牟婁郡紀北町海山区渡利　区域

都市部官民境界基本調査簿

街区点番号　1番から　14番まで

調 査 期 間	平成 27 年 5 月 2 日 平成 28 年 2 月 26 日
認証年月日番号	平成　　年　　月　　日
実 施 機 関	国土交通省中部地方整備局 建政部　計画管理課

都市部官民境界基本三角点、都市部官民境界基本多角点、都市部官民境界基本細部点の区分	番　号	座標値		標　高	都市部官民境界基本調査の番号
		X m	Y m		
都市部基本三角点	$Q^{12}5$	−209733.814	21517.144	2.351	$Q^{12}52-2$
都市部基本三角点	$Q^{12}6$	−209755.576	21666.841	2.426	$C^{13}25-1$
都市部基本多角点	$Q^{12}Q^{12}-136-1$	−209742.827	21638.564	2.116	$Q^{12}42-4$
都市部基本多角点	$Q^{12}Q^{12}-136-2$	−209728.420	21616.188	2.378	$Q^{12}42-4$
都市部基本多角点	$Q^{12}Q^{12}-137-1$	−209709.973	21560.507	2.482	$Q^{12}42-4$
都市部基本多角点	$Q^{12}Q^{12}-137-2$	−209717.905	21534.487	2.405	$Q^{12}42-4$
都市部基本多角点	$Q^{12}Q^{12}-138-1$	−209752.808	21500.815	2.352	$Q^{12}52-1$
都市部基本多角点	$Q^{12}Q^{12}-139-1$	−209759.917	21573.003	2.342	$Q^{12}52-2$
都市部基本多角点	$Q^{12}Q^{12}-145-1$	−209801.445	21625.870	2.349	$Q^{12}52-2$
都市部基本多角点	$Q^{12}Q^{12}-145-2$	−209806.849	21595.929	2.508	$Q^{12}52-2$
都市部基本多角点	$Q^{12}Q^{12}-145-3$	−209814.928	21570.658	2.473	$Q^{12}52-2$
都市部基本多角点	$Q^{12}Q^{12}-145-4$	−209824.188	21545.837	2.527	$Q^{12}52-2$
都市部基本多角点	$Q^{12}Q^{12}-145-5$	−209850.852	21551.934	2.616	$Q^{12}52-2$
都市部基本多角点	$Q^{12}Q^{12}-145-6$	−209897.787	21551.179	3.152	$Q^{12}52-4$
都市部基本多角点	$Q^{12}Q^{12}-146-1$	−209823.181	21519.679	2.768	$Q^{12}52-1$
都市部基本多角点	$Q^{12}Q^{12}-146-2$	−209851.977	21516.472	2.658	$Q^{12}52-1$
都市部基本多角点	$Q^{12}Q^{12}-147-1$	−209848.581	21480.540	3.709	$Q^{12}52-1$
都市部基本多角点	$Q^{12}D^{13}-14-1$	−209946.762	21456.438	3.021	$Q^{12}52-3$
都市部基本多角点	$Q^{12}D^{13}-14-2$	−209991.090	21446.221	3.095	$Q^{12}52-3$
都市部基本多角点	$Q^{12}D^{13}-14-3$	−210046.895	21442.810	3.172	$D^{13}12-1$
都市部基本多角点	$Q^{12}D^{13}-15-1$	−209913.980	21511.12	2.809	$Q^{12}52-3$

都市部官民境界基本三角点、都市部官民境界基本多角点、都市部官民境界基本細部点の区分	番　号	座標値		標　高	都市部官民境界基本調査の番号
		X m	Y m		
都市部基本多角点	$Q^{12}D^{13}$-15-2	-209957.475	21491.945	2.934	Q^{12}52-3
都市部基本多角点	$Q^{12}D^{13}$-15-3	-210001.966	21472.679	2.872	D^{13}12-1
都市部基本多角点	Q^{12}交27	-209708.141	21586.684	2.172	Q^{12}42-4
都市部基本多角点	Q^{12}交28	-209759.949	21617.812	2.427	Q^{12}52-2
都市部基本多角点	Q^{12}交29	-209766.138	21640.302	2.084	Q^{12}52-2
都市部基本多角点	Q^{12}交30	-209780.518	21567.559	2.655	Q^{12}52-2
都市部基本多角点	Q^{12}交31	-209790.804	21523.994	3.368	Q^{12}52-1
都市部基本多角点	Q^{12}交32	-209779.214	21489.456	4.203	Q^{12}52-1
都市部基本多角点	Q^{12}交33	-209883.900	21475.337	3.508	Q^{12}52-3
都市部基本多角点	Q^{12}交34	-209893.270	21517.141	2.677	Q^{12}52-3
都市部基本多角点	$D^{13}D^{13}$-117-1	-210071.931	21479.071	2.565	D^{13}12-1
都市部基本多角点	$D^{13}D^{13}$-117-2	-210104.779	21511.386	2.952	D^{13}12-1
都市部基本多角点	D^{13}交12	-210042.854	21472.190	2.677	D^{13}12-1
都市部基本細部点	$Q^{12}Q^{12}$-412-1	-209747.338	21535.342		Q^{12}42-4
都市部基本細部点	$Q^{12}Q^{12}$-412-2	-209731.453	21553.230		Q^{12}42-4
都市部基本細部点	$Q^{12}Q^{12}$-145-5-A	-209885.915	21552.481		Q^{12}52-4
都市部基本細部点	$Q^{12}D^{13}$-14-3-A	-210094.682	21465.215		D^{13}12-1
都市部基本細部点	Q^{12}交34-A	-209898.648	21535.324		Q^{12}52-4