業務名：平成２７年度　三重県紀北町都市部官民境界基本調査業務

（その１）

実施地区：三重県北牟婁郡紀宝町紀伊長島区出垣内、山居、名倉、
城ノ浜及び海野地内

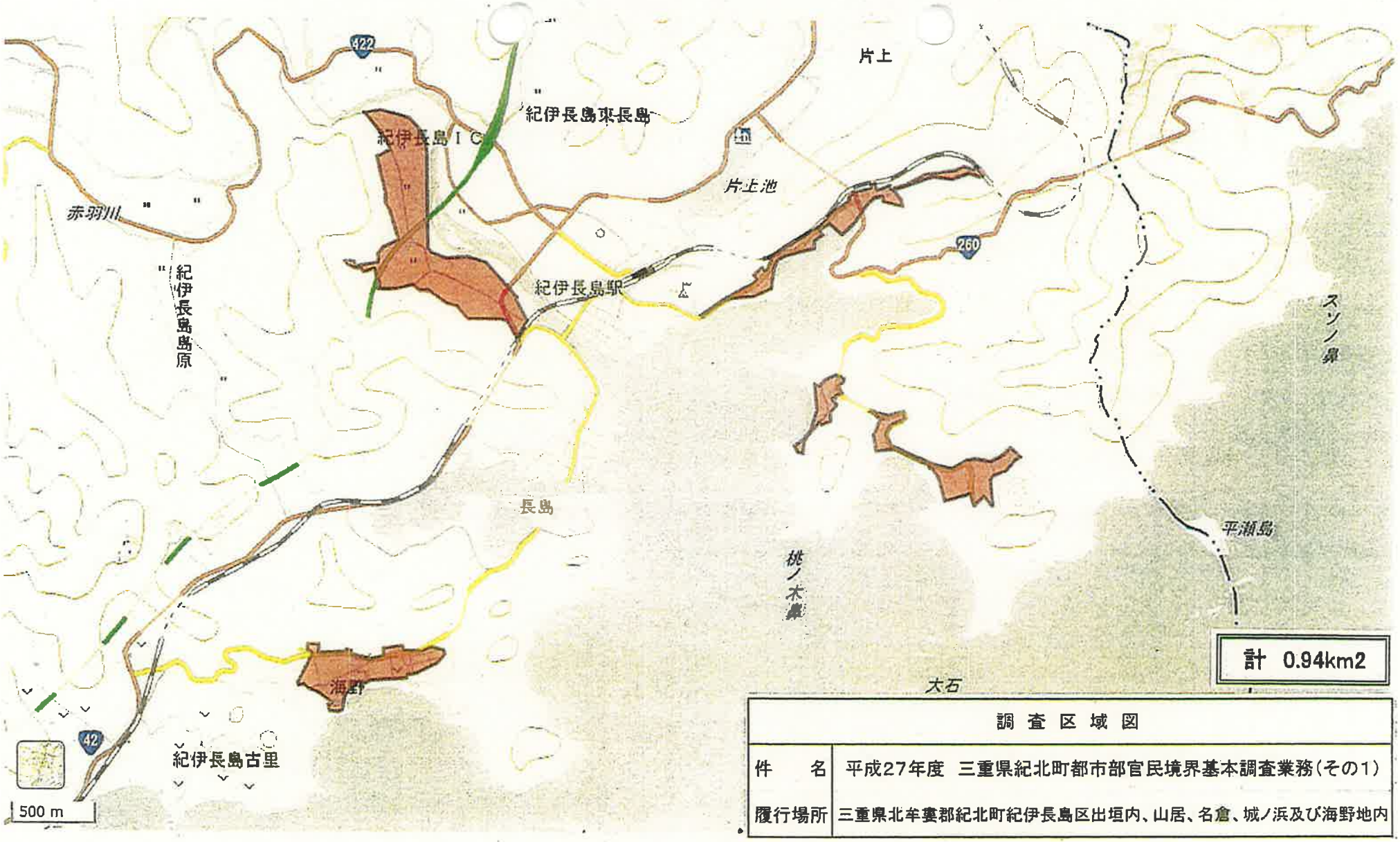

調 査 区 域 図	
件　　名	平成27年度　三重県紀北町都市部官民境界基本調査業務（その1）
履行場所	三重県北牟婁郡紀北町紀伊長島区出垣内、山居、名倉、城ノ浜及び海野地内

都市部官民境界基本三角点網図

平成27年度 三重県北牟婁郡紀北町紀伊長島区出垣内、山居、名倉、城ノ浜及び海野地内

1:25,000

0 500m 1000m

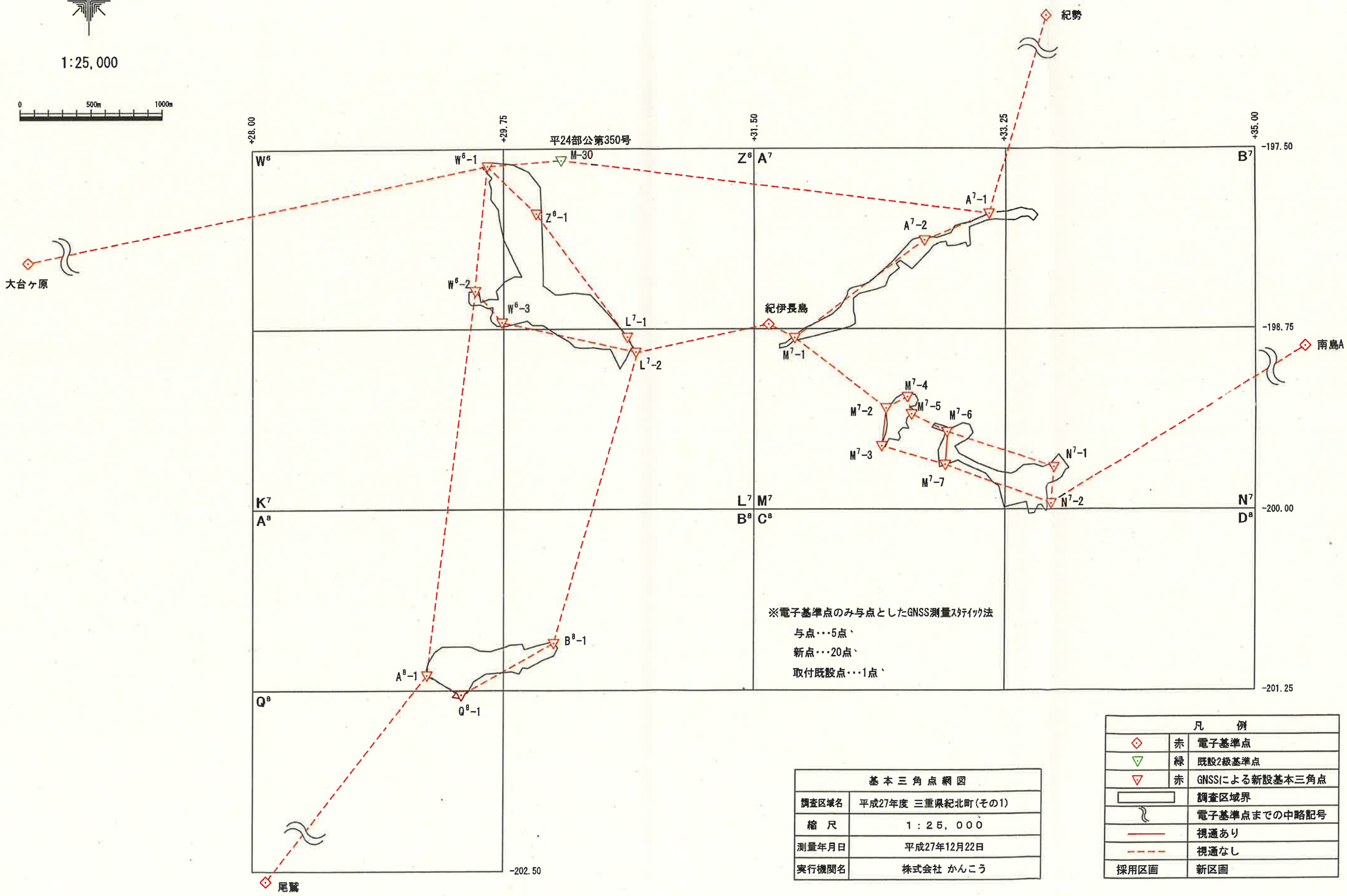

※電子基準点のみ与点としたGNSS測量ｽﾀﾃｲｯｸ法

与点･･･5点、

新点･･･20点、

取付既設点･･･1点、

基本三角点網図	
調査区域名	平成27年度 三重県紀北町(その1)
縮　尺	1：25，000
測量年月日	平成27年12月22日
実行機関名	株式会社 かんこう

凡　例		
◇	赤	電子基準点
▽	緑	既設2級基準点
▽	赤	GNSSによる新設基本三角点
		調査区域界
		電子基準点までの中略記号
		視通あり
		視通なし
採用区画		新区画

都市部官民境界基本三角点平均図

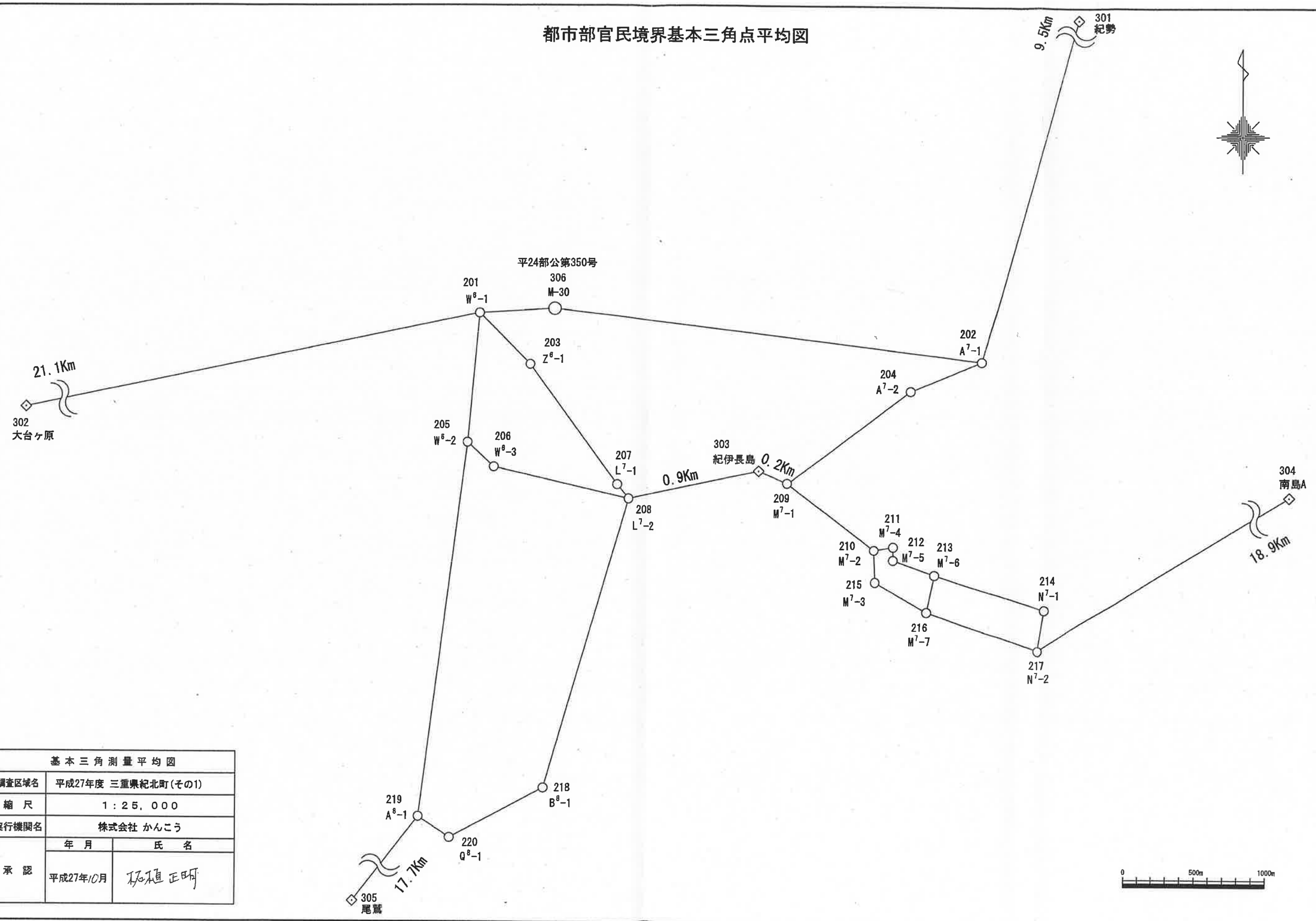

基本三角測量平均図		
調査区域名	平成27年度 三重県紀北町(その1)	
縮尺	1：25，000	
実行機関名	株式会社 かんこう	
承認	年月	氏名
	平成27年10月	石垣 正明

都市部官民境界基本三角点選点手簿

測点名	A^7-1	標識	金属標	次数	1
所在地		三重県北牟婁郡紀北町紀伊長島区東長島2791番1地先			
現況地目		公衆用道路			
管理者		紀北町			
連絡先		三重県北牟婁郡紀北町紀伊長島区東長島769番地1			
埋標日		平成27年10月22日			
実行機関		株式会社　かんこう			

略　図

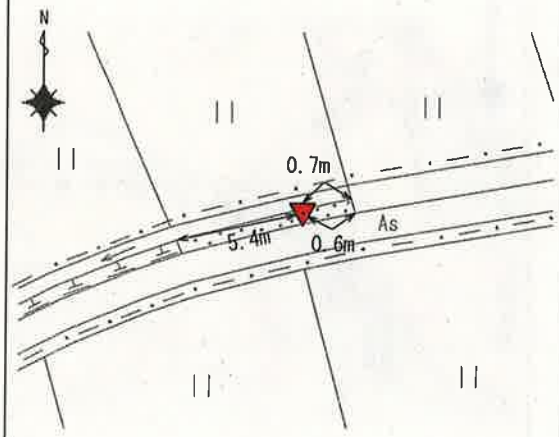

経　路　図



近　景



遠　景



作成日	平成27年11月 1日	作成者	西島　達也	点検者	山本　泰樹

都市部官民境界基本三角点選点手簿

測点名	A^{7}-2	標識	金属標	次数	1
所在地		三重県北牟婁郡紀北町紀伊長島区東長島2725番5地先			
現況地目		公衆用道路			
管理者		紀北町			
連絡先		三重県北牟婁郡紀北町紀伊長島区東長島769番地1			
埋標日		平成27年10月22日			
実行機関		株式会社　かんこう			

略　図

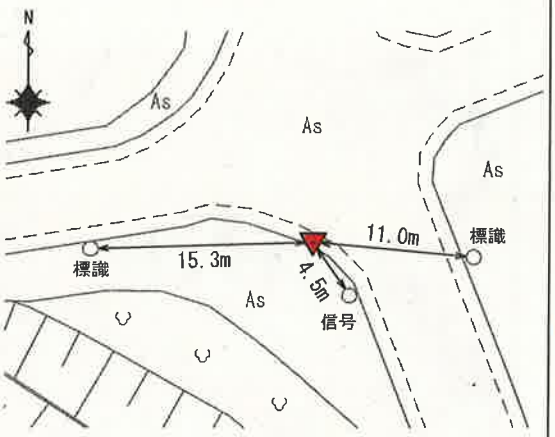

経　路　図



近　景



遠　景



作成日	平成27年11月 1日	作成者	西島　達也	点検者	山本　泰樹

都市部官民境界基本三角点選点手簿

測点名	$A^{8}-1$	標識	金属標	次数	1
所在地		三重県北牟婁郡紀北町紀伊長島区海野677番3地先			
現況地目		公衆用道路			
管理者		紀北町			
連絡先		三重県北牟婁郡紀北町紀伊長島区東長島769番地1			
埋標日		平成27年10月21日			
実行機関		株式会社　かんこう			

略　図

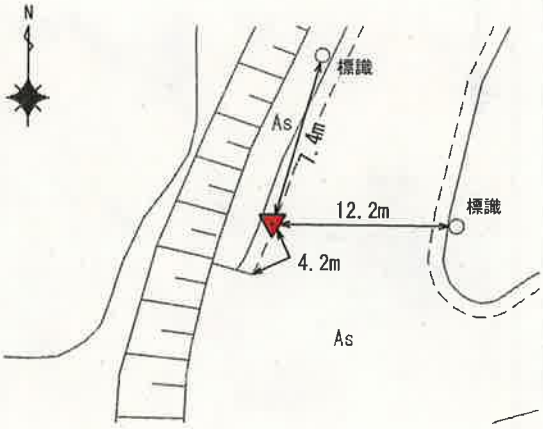

経　路　図



近　景



遠　景



作成日	平成27年11月 1日	作成者	西島　達也	点検者	山本　泰樹

都市部官民境界基本三角点選点手簿

測点名	B^8-1	標識	金属標	次数	1
所在地		三重県北牟婁郡紀北町紀伊長島区海野72番1地先			
現況地目		公衆用道路			
管理者		紀北町			
連絡先		三重県北牟婁郡紀北町紀伊長島区東長島769番地1			
埋標日		平成27年10月21日			
実行機関		株式会社　かんこう			

略　図

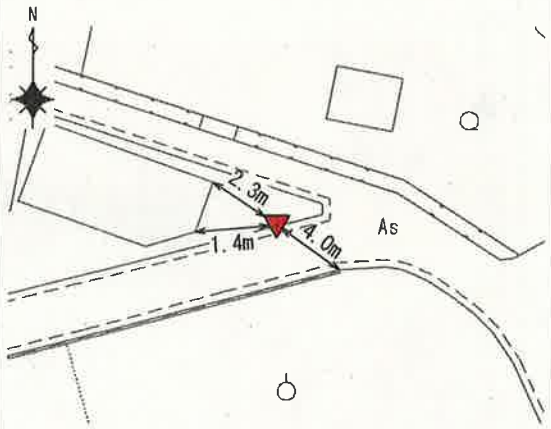

経　路　図



近　景



遠　景



作成日	平成27年11月 1日	作成者	西島　達也	点検者	山本　泰樹

都市部官民境界基本三角点選点手簿

測点名	L^7-1	標識	金属標	次数	1
所在地		三重県北牟婁郡紀北町紀伊長島区長島767番地1地先			
現況地目		堤			
管理者		紀北町			
連絡先		三重県北牟婁郡紀北町紀伊長島区東長島769番地1			
埋標日		平成27年10月21日			
実行機関		株式会社　かんこう			

略　図

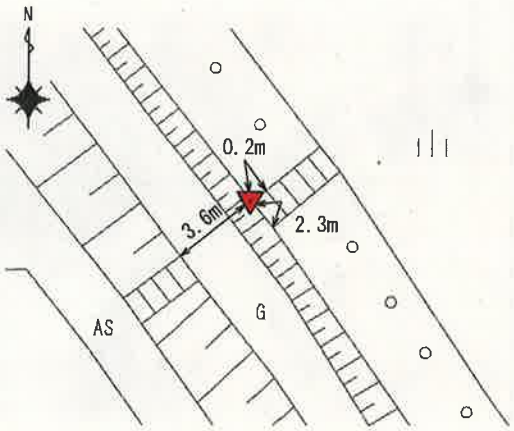

経　路　図



近　景



遠　景



作成日	平成27年11月 1日	作成者	西島　達也	点検者	山本　泰樹

都市部官民境界基本三角点選点手簿

測点名	L^{7}-2	標識	金属標	次数	1
所在地		三重県北牟婁郡紀北町紀伊長島区長島780番3地先			
現況地目		公衆用道路			
管理者		紀北町			
連絡先		三重県北牟婁郡紀北町紀伊長島区東長島769番地1			
埋標日		平成27年10月21日			
実行機関		株式会社　かんこう			

略　図	経　路　図
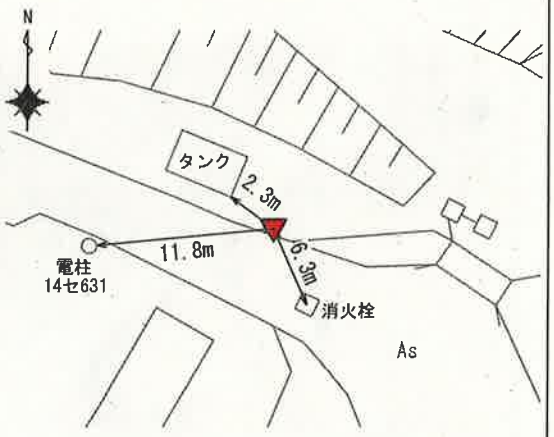	
近　景	遠　景
	

作成日	平成27年11月 1日	作成者	西島　達也	点検者	山本　泰樹

都市部官民境界基本三角点選点手簿

測点名	$M^{7}-1$	標識	金属標	次数	1
所在地	三重県北牟婁郡紀北町紀伊長島区東長島2791番1地先				
現況地目	公衆用道路				
管理者	紀北町				
連絡先	三重県北牟婁郡紀北町紀伊長島区東長島769番地1				
埋標日	平成27年10月21日				
実行機関	株式会社　かんこう				

略　図

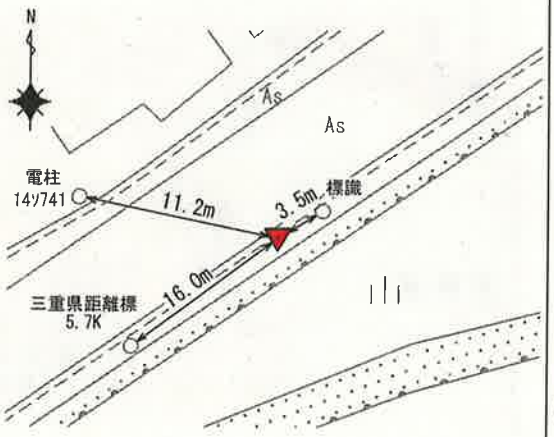

経　路　図



近　景



遠　景



作成日	平成27年11月　1日	作成者	西島　達也	点検者	山本　泰樹

都市部官民境界基本三角点選点手簿

測点名	M7-2	標識	金属標	次数	1
所在地		三重県北牟婁郡紀北町紀伊長島区東長島3031番地先			
現況地目		公園			
管理者		紀北町			
連絡先		三重県北牟婁郡紀北町紀伊長島区東長島769番地1			
埋標日		平成27年10月22日			
実行機関		株式会社　かんこう			

略　図	経　路　図
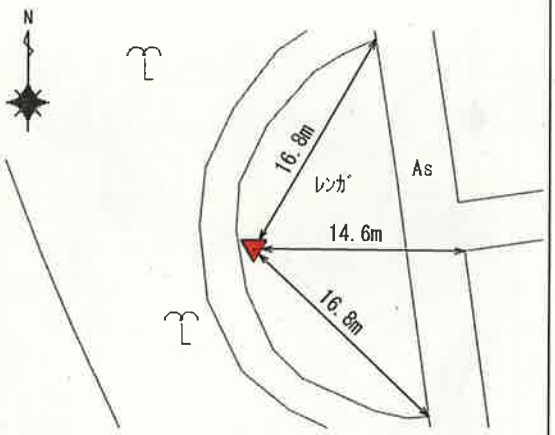	
近　景	遠　景
	

作成日	平成27年11月 1日	作成者	西島　達也	点検者	山本　泰樹

都市部官民境界基本三角点選点手簿

測点名	M^7-3	標識	金属標	次数	1
所在地		三重県北牟婁郡紀北町紀伊長島区東長島3031番地先			
現況地目		公園			
管理者		紀北町			
連絡先		三重県北牟婁郡紀北町紀伊長島区東長島769番地1			
埋標日		平成27年10月22日			
実行機関		株式会社　かんこう			

略　図

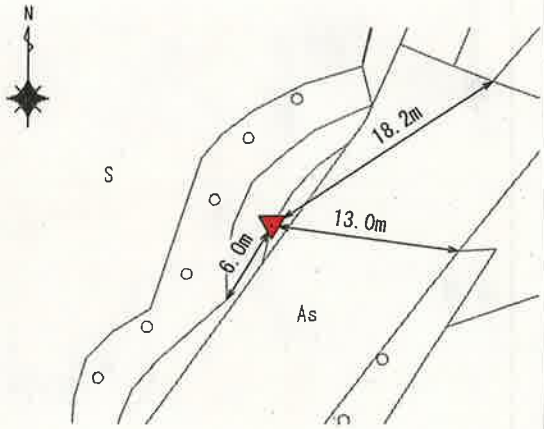

経　路　図



近　景



遠　景



作成日	平成27年11月 1日	作成者	西島　達也	点検者	山本　泰樹

都市部官民境界基本三角点選点手簿

測点名	M^{7}-4	標識	金属標	次数	1
所在地		三重県北牟婁郡紀北町紀伊長島区東長島3018番2地先			
現況地目		公衆用道路			
管理者		紀北町			
連絡先		三重県北牟婁郡紀北町紀伊長島区東長島769番地1			
埋標日		平成27年11月20日			
実行機関		株式会社　かんこう			

略　図

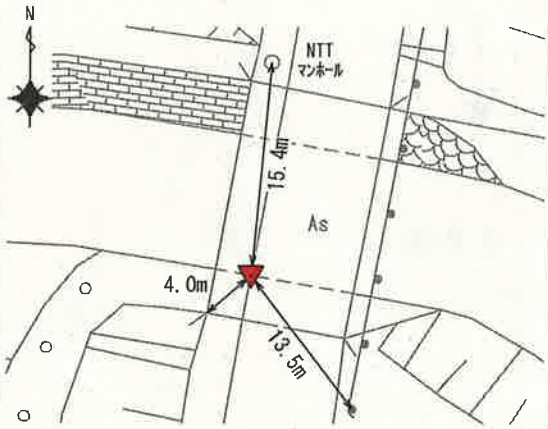

経　路　図



近　景



遠　景



作成日	平成27年12月 1日	作成者	西島　達也	点検者	山本　泰樹

都市部官民境界基本三角点選点手簿

測点名	$M^{7}-5$	標識	金属標	次数	1
所在地		三重県北牟婁郡紀北町紀伊長島区東長島3018番1地先			
現況地目		公衆用道路			
管理者		紀北町			
連絡先		三重県北牟婁郡紀北町紀伊長島区東長島769番地1			
埋標日		平成27年11月20日			
実行機関		株式会社　かんこう			

略　図

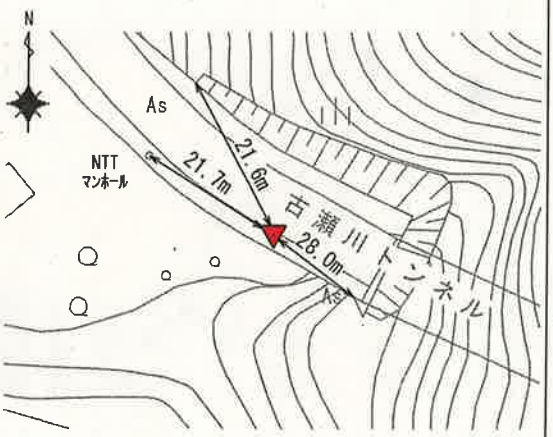

経　路　図



近　景



遠　景



作成日	平成27年12月 1日	作成者	西島　達也	点検者	山本　泰樹

都市部官民境界基本三角点選点手簿

測点名	M7-6	標識	金属標	次数	1
所在地		三重県北牟婁郡紀北町紀伊長島区東長島3038番5地先			
現況地目		公衆用道路			
管理者		紀北町			
連絡先		三重県北牟婁郡紀北町紀伊長島区東長島769番地1			
埋標日		平成27年10月22日			
実行機関		株式会社　かんこう			

略　図

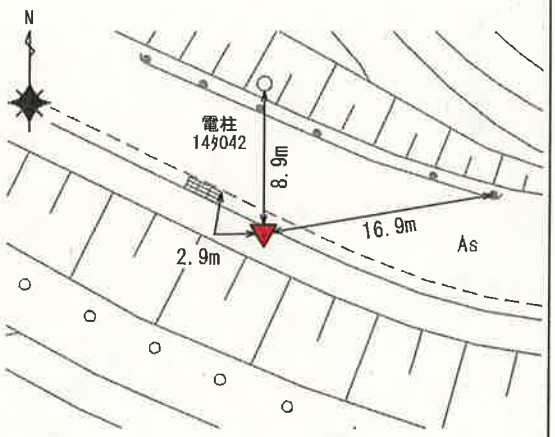

経　路　図



近　景



遠　景



作成日	平成27年11月 1日	作成者	西島　達也	点検者	山本　泰樹

都市部官民境界基本三角点選点手簿

測点名	M^{7}-7	標識	金属標	次数	1
所在地		三重県北牟婁郡紀北町紀伊長島区東長島3040番地先			
現況地目		公園			
管理者		紀北町			
連絡先		三重県北牟婁郡紀北町紀伊長島区東長島769番地1			
埋標日		平成27年10月22日			
実行機関		株式会社　かんこう			

略　図

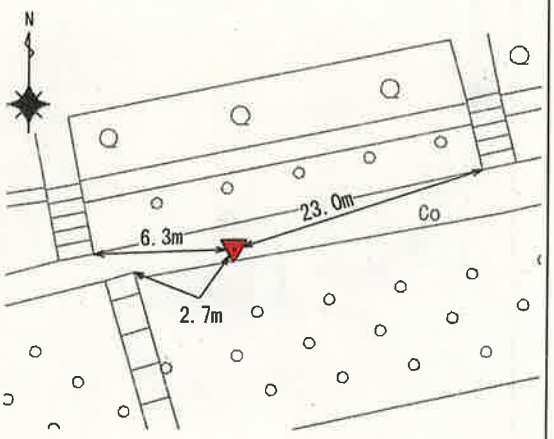

経　路　図



近　景



遠　景



作成日	平成27年11月 1日	作成者	西島　達也	点検者	山本　泰樹

都市部官民境界基本三角点選点手簿

測点名	N^{7}-1	標識	金属標	次数	1
所在地	三重県北牟婁郡紀北町紀伊長島区東長島3094番3地先				
現況地目	公衆用道路				
管理者	紀北町				
連絡先	三重県北牟婁郡紀北町紀伊長島区東長島769番地1				
埋標日	平成27年10月22日				
実行機関	株式会社　かんこう				

略　図

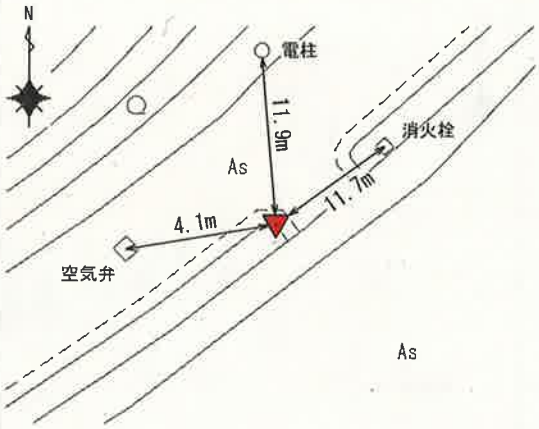

経　路　図



近　景



遠　景



作成日	平成27年11月 1日	作成者	西島　達也	点検者	山本　泰樹

都市部官民境界基本三角点選点手簿

測点名	N^{7}-2	標識	金属標	次数	1
所在地		三重県北牟婁郡紀北町紀伊長島区東長島3018番16地先			
現況地目		公衆用道路			
管理者		紀北町			
連絡先		三重県北牟婁郡紀北町紀伊長島区東長島769番地1			
埋標日		平成27年10月22日			
実行機関		株式会社　かんこう			

略　図

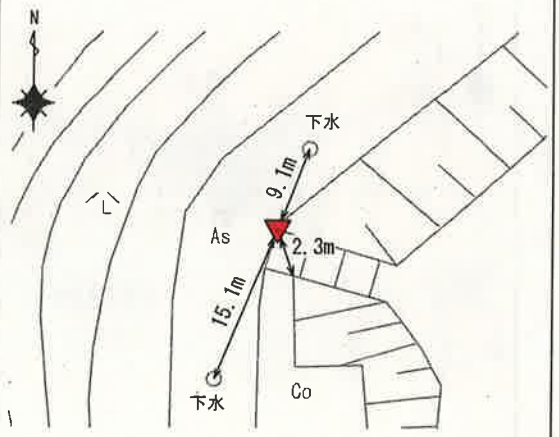

経　路　図



近　景



遠　景



作成日	平成27年11月 1日	作成者	西島　達也	点検者	山本　泰樹

都市部官民境界基本三角点選点手簿

測点名	Q^{8}-1	標識	金属標	次数	1
所在地		三重県北牟婁郡紀北町紀伊長島区海野246番1地先			
現況地目		公衆用道路			
管理者		紀北町			
連絡先		三重県北牟婁郡紀北町紀伊長島区東長島769番地1			
埋標日		平成27年10月21日			
実行機関		株式会社　かんこう			

略　図

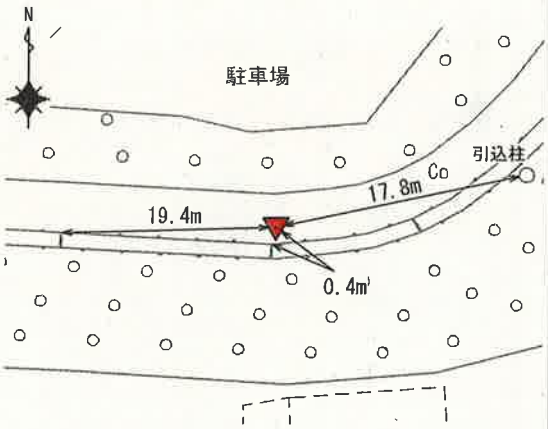

経　路　図



近　景



遠　景



作成日	平成27年11月 1日	作成者	西島　達也	点検者	山本　泰樹

都市部官民境界基本三角点選点手簿

測点名	W^6-1	標識	金属標	次数	1
所在地		三重県北牟婁郡紀北町紀伊長島区長島171番1地先			
現況地目		公衆用道路			
管理者		紀北町			
連絡先		三重県北牟婁郡紀北町紀伊長島区東長島769番地1			
埋標日		平成27年10月21日			
実行機関		株式会社　かんこう			

略　図



経　路　図



近　景



遠　景



作成日	平成27年11月 1日	作成者	西島　達也	点検者	山本　泰樹

都市部官民境界基本三角点選点手簿

測点名	W^6-2	標識	金属標	次数	1
所在地	三重県北牟婁郡紀北町紀伊長島区長島294番9地先				
現況地目	公衆用道路				
管理者	紀北町				
連絡先	三重県北牟婁郡紀北町紀伊長島区東長島769番地1				
埋標日	平成27年10月21日				
実行機関	株式会社　かんこう				

略　図	経　路　図
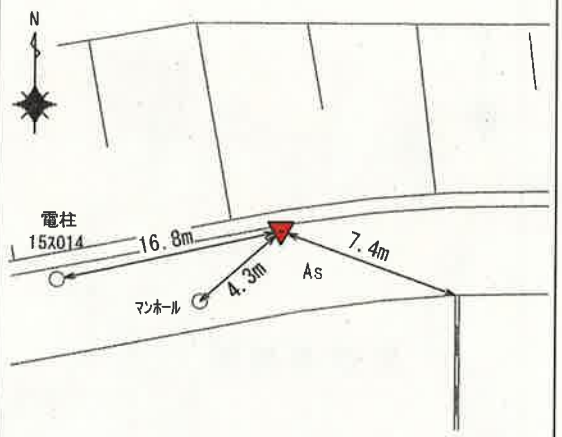	
近　景	遠　景
	

作成日	平成27年11月 1日	作成者	西島　達也	点検者	山本　泰樹

都市部官民境界基本三角点選点手簿

測点名	W^6-3	標識	金属標	次数	1
所在地		三重県北牟婁郡紀北町紀伊長島区長島347番8地先			
現況地目		公衆用道路			
管理者		紀北町			
連絡先		三重県北牟婁郡紀北町紀伊長島区東長島769番地1			
埋標日		平成27年10月21日			
実行機関		株式会社　かんこう			

略　図



経　路　図



近　景



遠　景



作成日	平成27年11月 1日	作成者	西島　達也	点検者	山本　泰樹

都市部官民境界基本三角点選点手簿

測点名	Z^6-1	標識	金属標	次数	1
所在地	三重県北牟婁郡紀北町紀伊長島区長島58番1地先				
現況地目	公衆用道路				
管理者	紀北町				
連絡先	三重県北牟婁郡紀北町紀伊長島区東長島769番地1				
埋標日	平成27年10月21日				
実行機関	株式会社　かんこう				

略　図	経　路　図
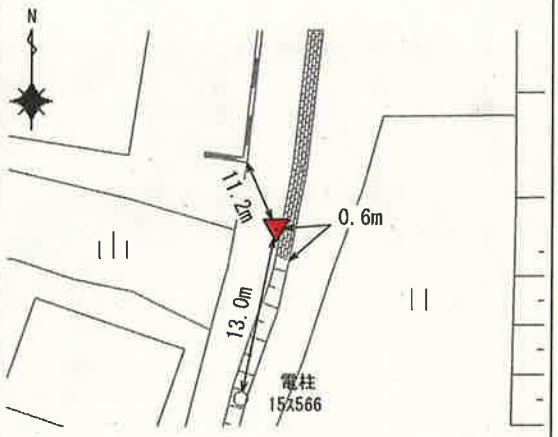	
近　景	遠　景
	

作成日	平成27年11月 1日	作成者	西島　達也	点検者	山本　泰樹

業務名：平成２７年度　三重県紀北町都市部官民境界基本調査業務

（その１）

実施地区：三重県北牟婁郡紀北町紀伊長島区出垣内、山居、名倉、
城ノ浜及び海野地内

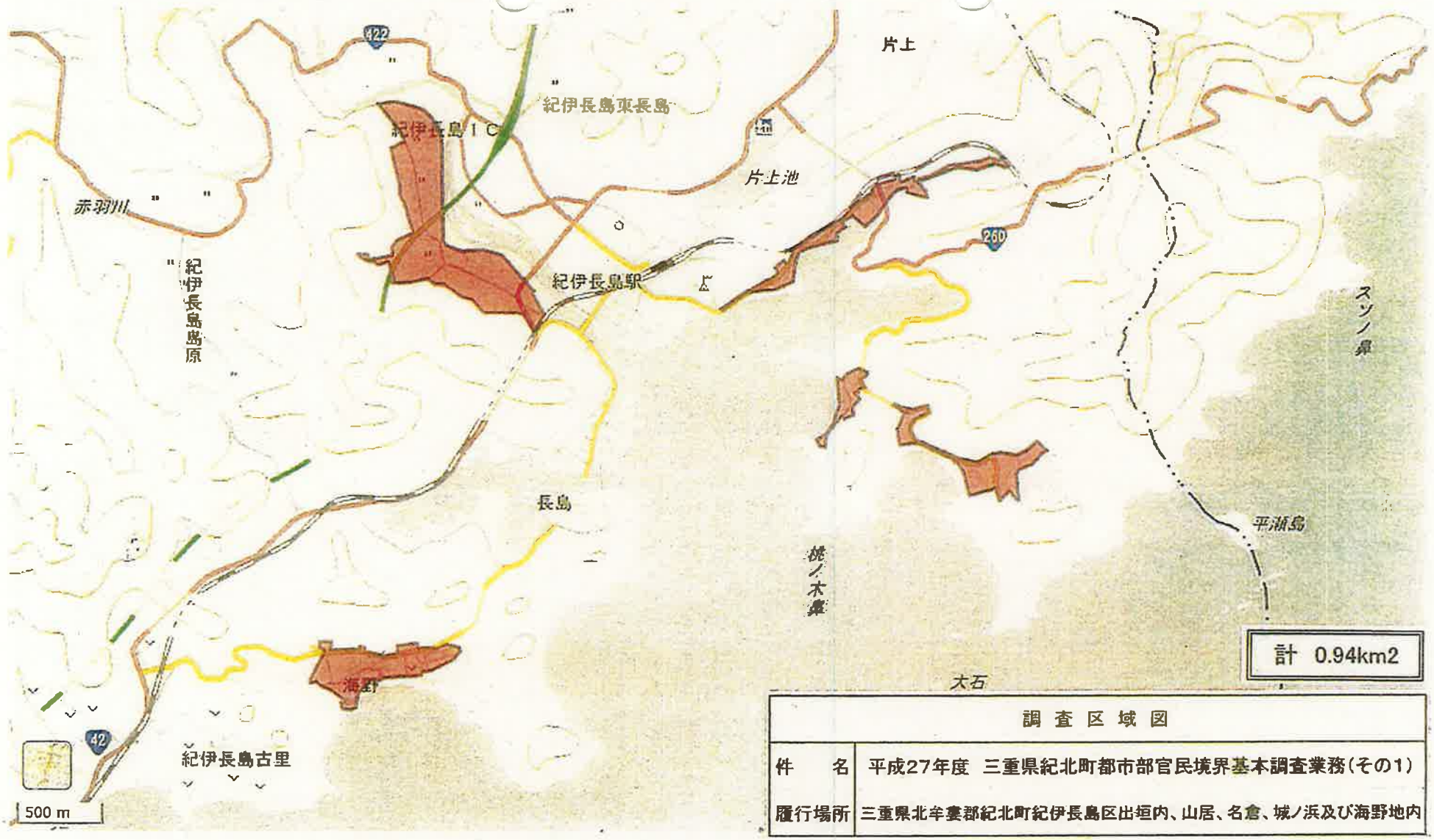

調査区域図	
件　　名	平成27年度　三重県紀北町都市部官民境界基本調査業務（その1）
履行場所	三重県北牟婁郡紀北町紀伊長島区出垣内、山居、名倉、城ノ浜及び海野地内

都市部官民境界基本多角点選点手簿

要図



図郭番号	A8 44-4
精度区分	甲２
凡　例	
▽	都市部官民基本三角点
⑥	基本多角点
路　線	色
一　次	赤
採用区画：新区画	

都市部官民境界基本多角点選点手簿

要図

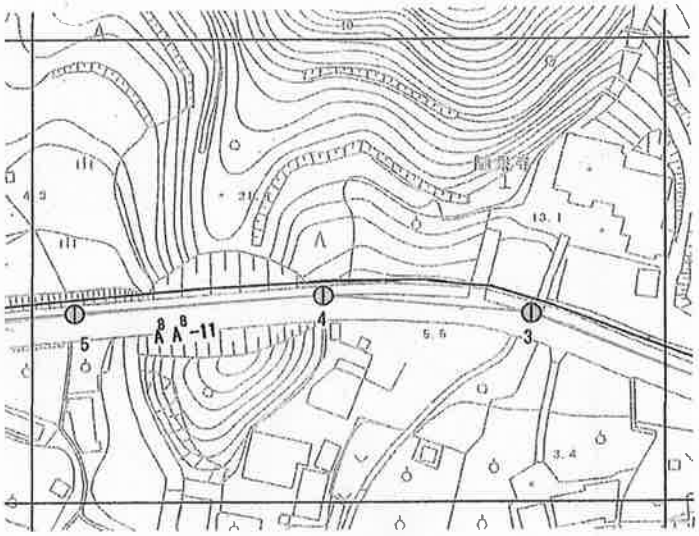

図郭番号	A8 45-3
精度区分	甲２
凡　例	
▽	都市部官民基本三角点
◉	基本多角点
路　線	色
一　次	赤
採用区画：新区画	

29750

都市部官民境界基本多角点網図兼都市部官民境界基本細部点配置図（海野地区）

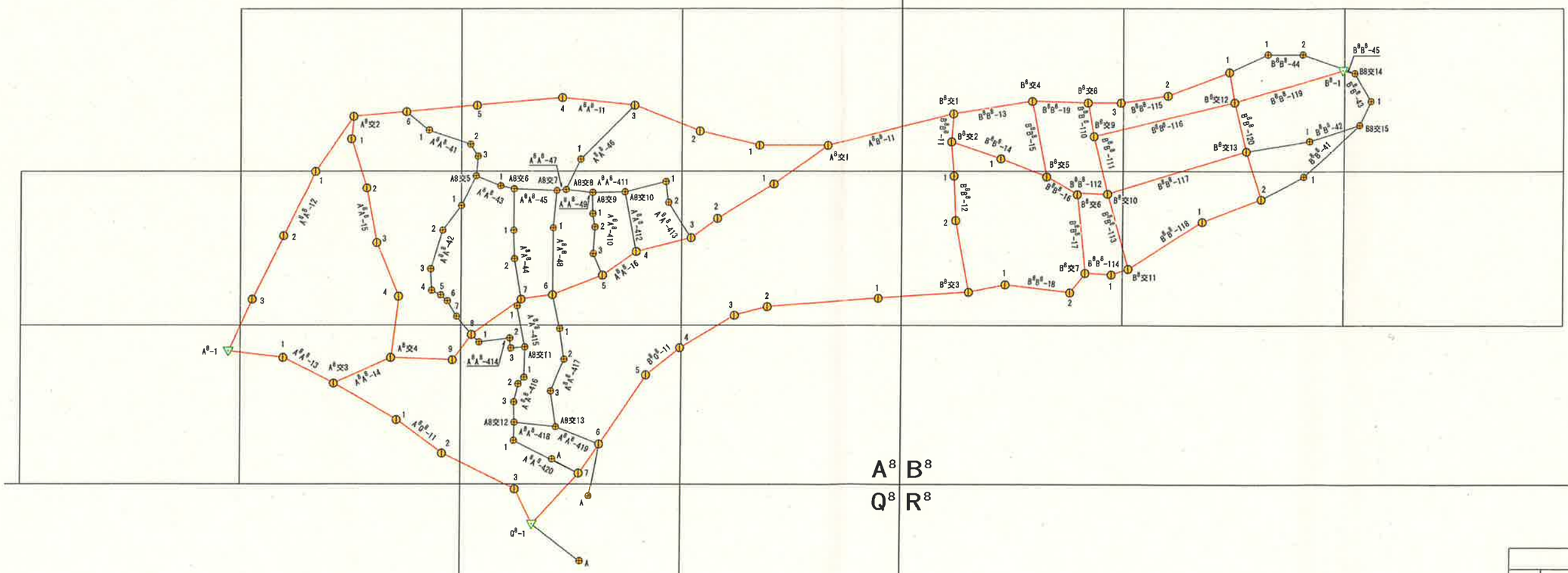

凡　例		
▽	都市部官民境界基本三角点	
◉	多角本点	
⊗	細部点	
路　線		色
基本多角一次	———	赤
基本細部一次	———	黒
採用区画：新区画		

都市部官民境界基本多角点兼都市部官民境界基本細部点配置図	
調査区域名	平成27年度 三重県紀北町
縮　尺	１：２，５００
実行機関名	株式会社 かんこう

都市部官民境界基本多角点網図兼都市部官民境界基本細部点配置図（出垣内、山居地区）

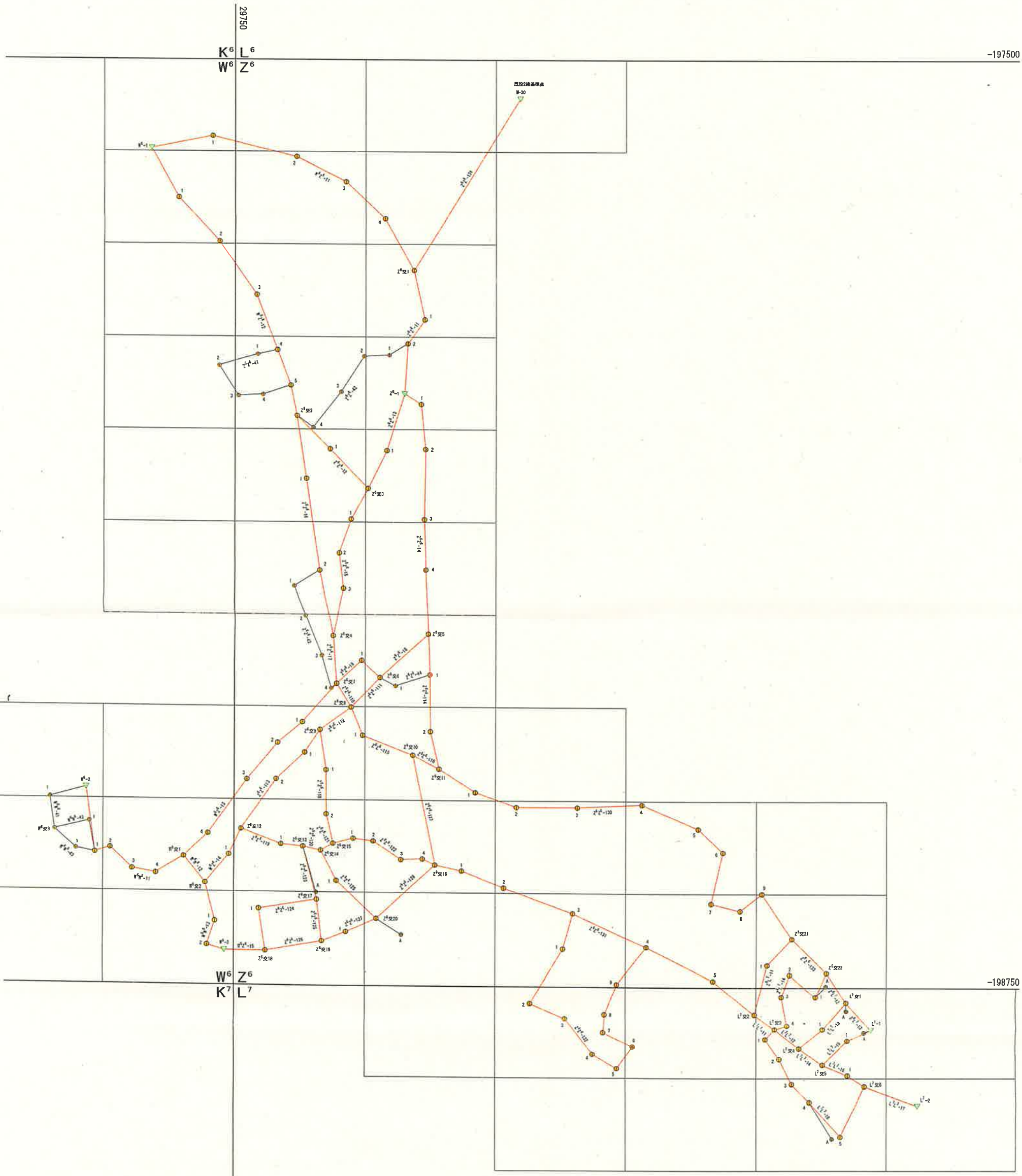

凡　例	
▽	都市部官民境界基本三角点
●	多角本点
⊙	細部点

路　線		色
基本多角一次	———	赤
基本細部一次	———	黒

採用区画：新区画

都市部官民境界基本多角点兼都市部官民境界基本細部点配置図	
関連区域名	平成27年度 三重県紀北町
縮　尺	１：２，５００
実行機関名	株式会社 かんこう

都市部官民境界基本多角点網図兼都市部官民境界基本細部点配置図（名倉地区）

33250

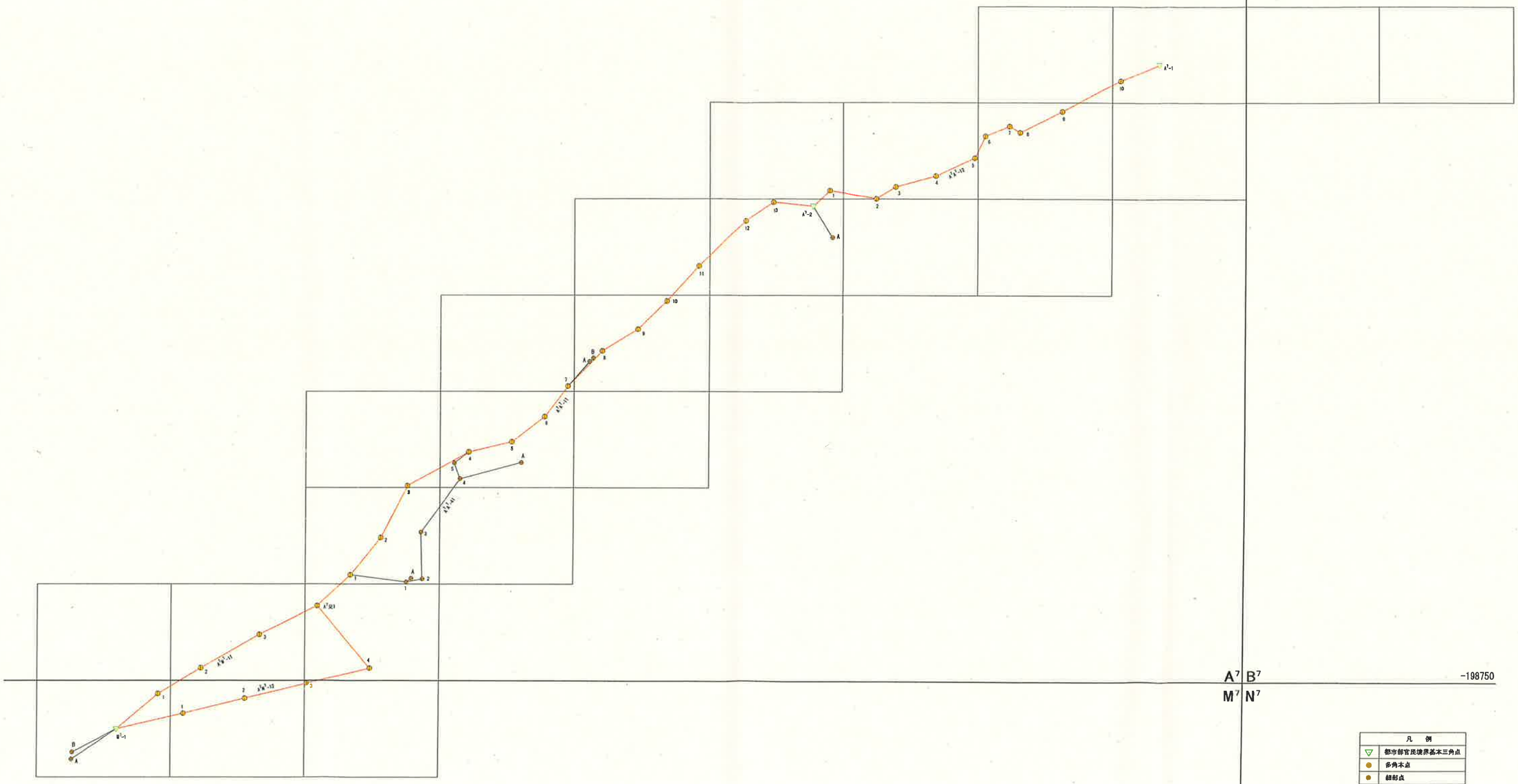

凡　例	
▽	都市部官民境界基本三角点
●	多角本点
●	細部点
路　線	色
基本多角一次	赤
基本細部一次	黒
採用区画：新区画	

都市部官民境界基本多角点兼都市部官民境界基本細部点配置図	
調査区域名	平成27年度 三重県紀北町
縮　尺	１：２，５００
実行機関名	株式会社 かんこう

都市部官民境界基本多角点網図兼都市部官民境界基本細部点配置図（城ノ浜地区）

城ノ浜①

城ノ浜②

33250

-200000

M7
C8

N7
D8

凡　例	
▽	都市部官民境界基本三角点
●	多角本点
●	細部点
路　線	色
基本多角一次	赤
基本細部一次	黒
採用区画：新区画	

都市部官民境界基本多角点兼都市部官民境界基本細部点配置図	
調査区域名	平成27年度 三重県紀北町
縮　尺	1：2，500
実行機関名	株式会社 かんこう

都市部官民境界基本多角点平均図（海野地区）

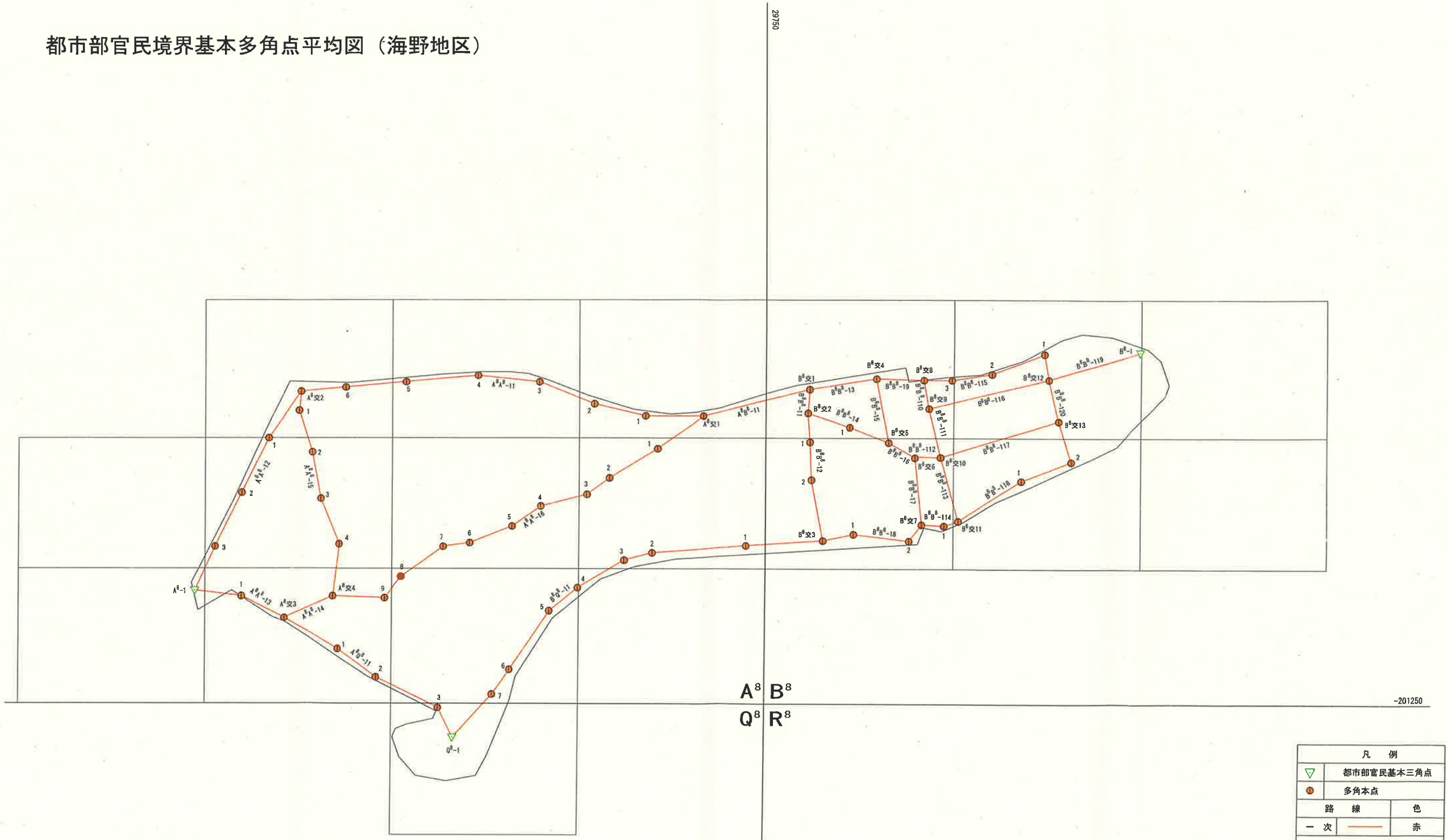

凡　例	
▽	都市部官民基本三角点
❶	多角本点
路　線	色
一　次	赤
調査区域界	
その他の調査区域界	
採用区画：新区画	

都市部官民境界基本多角点平均図	
調査区域名	平成27年度 三重県紀北町
縮　尺	１：２，５００
測量年月日	平成27年 12月
実行機関名	株式会社 かんこう

都市部官民境界基本多角点平均図（出垣内、山居地区）

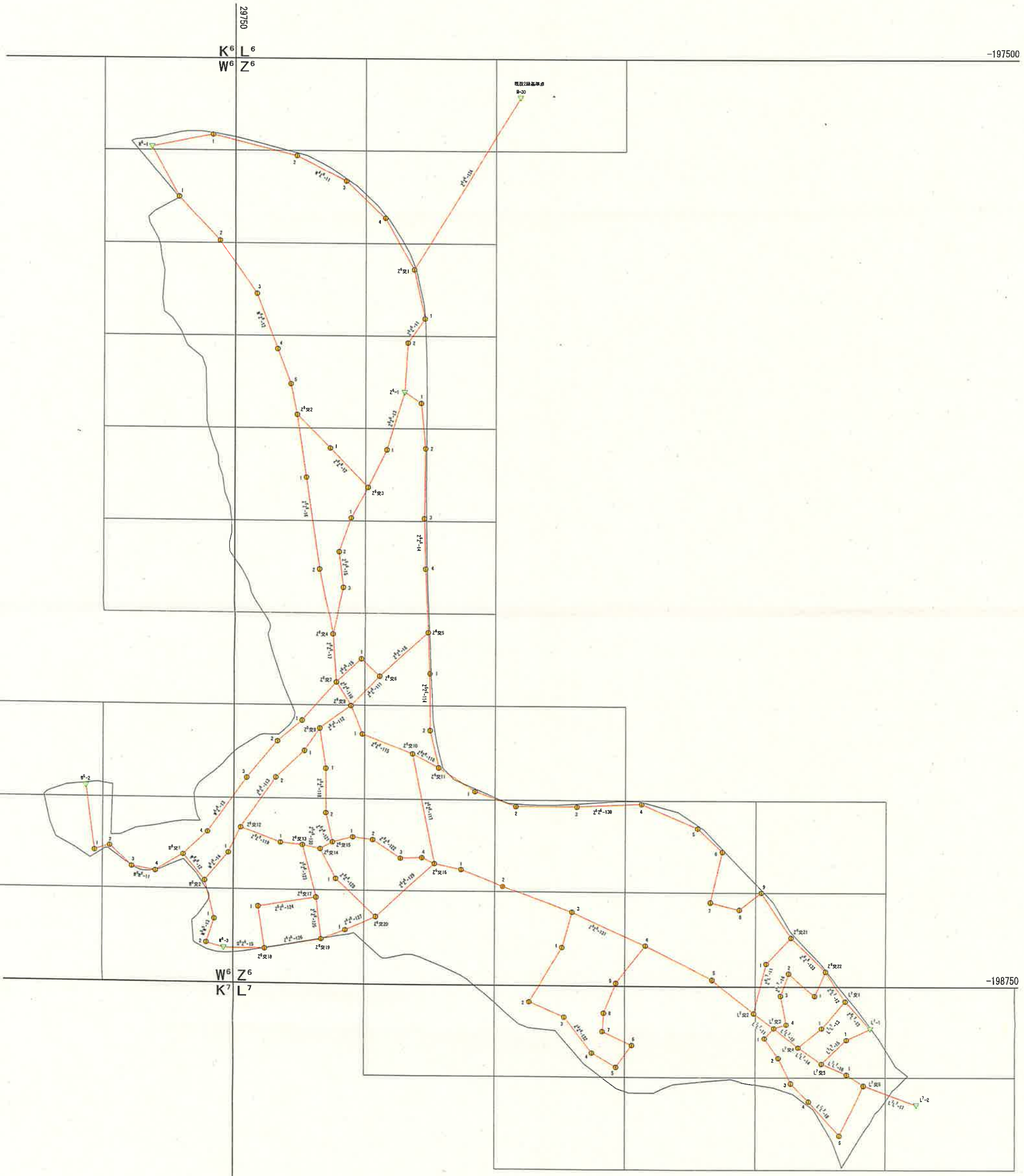

凡　例	
▽	都市部官民基本三角点
◎	多角本点
路　線	色
一　次	赤
調査区域界	
その他の調査区域界	
採用区画：新区画	

都市部官民境界基本多角点平均図	
調査区域名	平成27年度 三重県紀北町
縮　尺	1：2，500
測量年月日	平成27年 12月
実行機関名	株式会社 かんこう

都市部官民境界基本多角点平均図（名倉地区）

33250

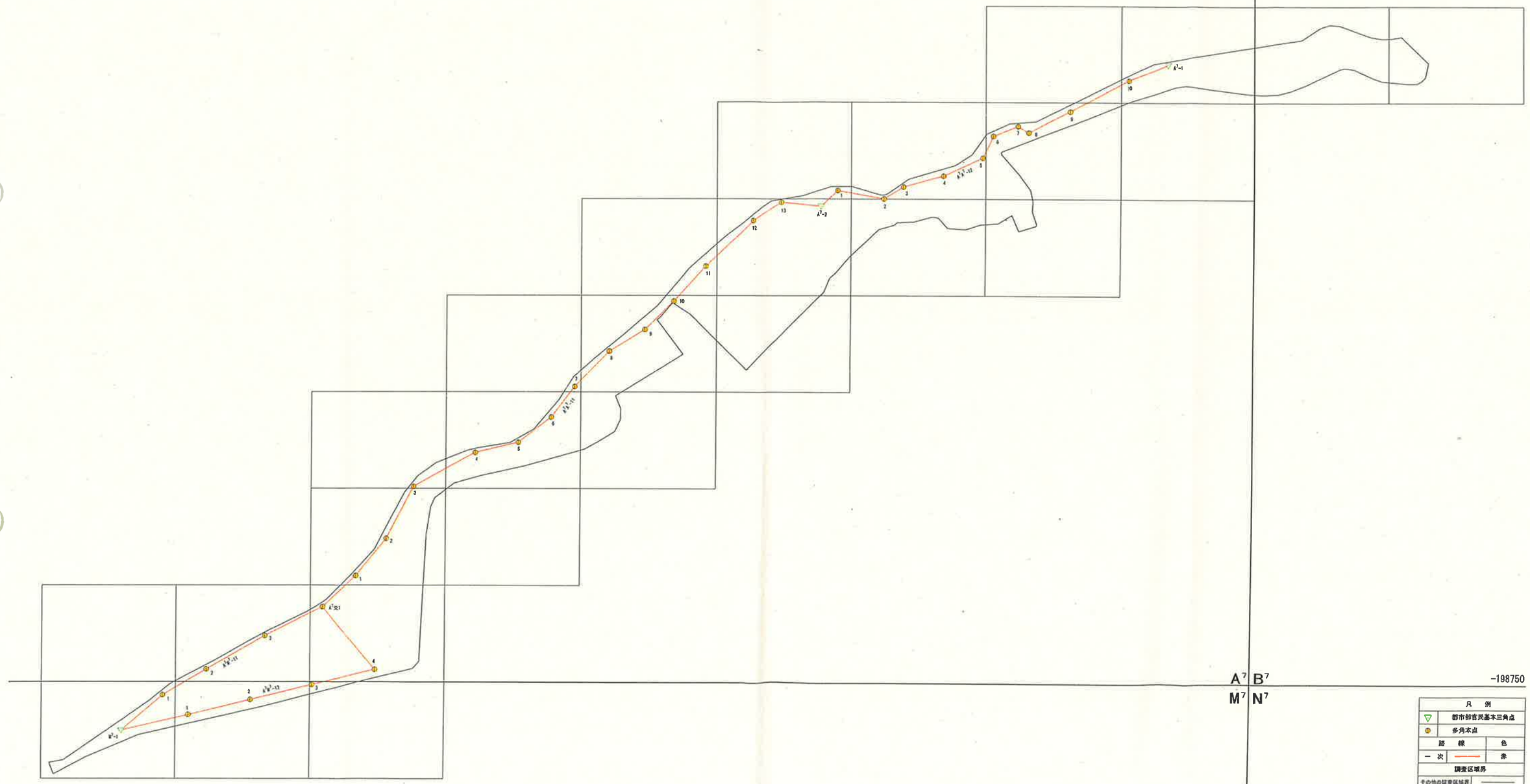

A7 B7

M7 N7

-198750

凡　例	
▽	都市部官民基本三角点
①	多角本点
路　線	色
一　次	赤
調査区域界	
その他の調査区域界	
採用区画：新区画	

都市部官民境界基本多角点平均図	
調査区域名	平成27年度 三重県紀北町
縮　尺	1：2，500
測量年月日	平成27年 12月
実行機関名	株式会社 かんこう

都市部官民境界基本多角点平均図（城ノ浜地区）

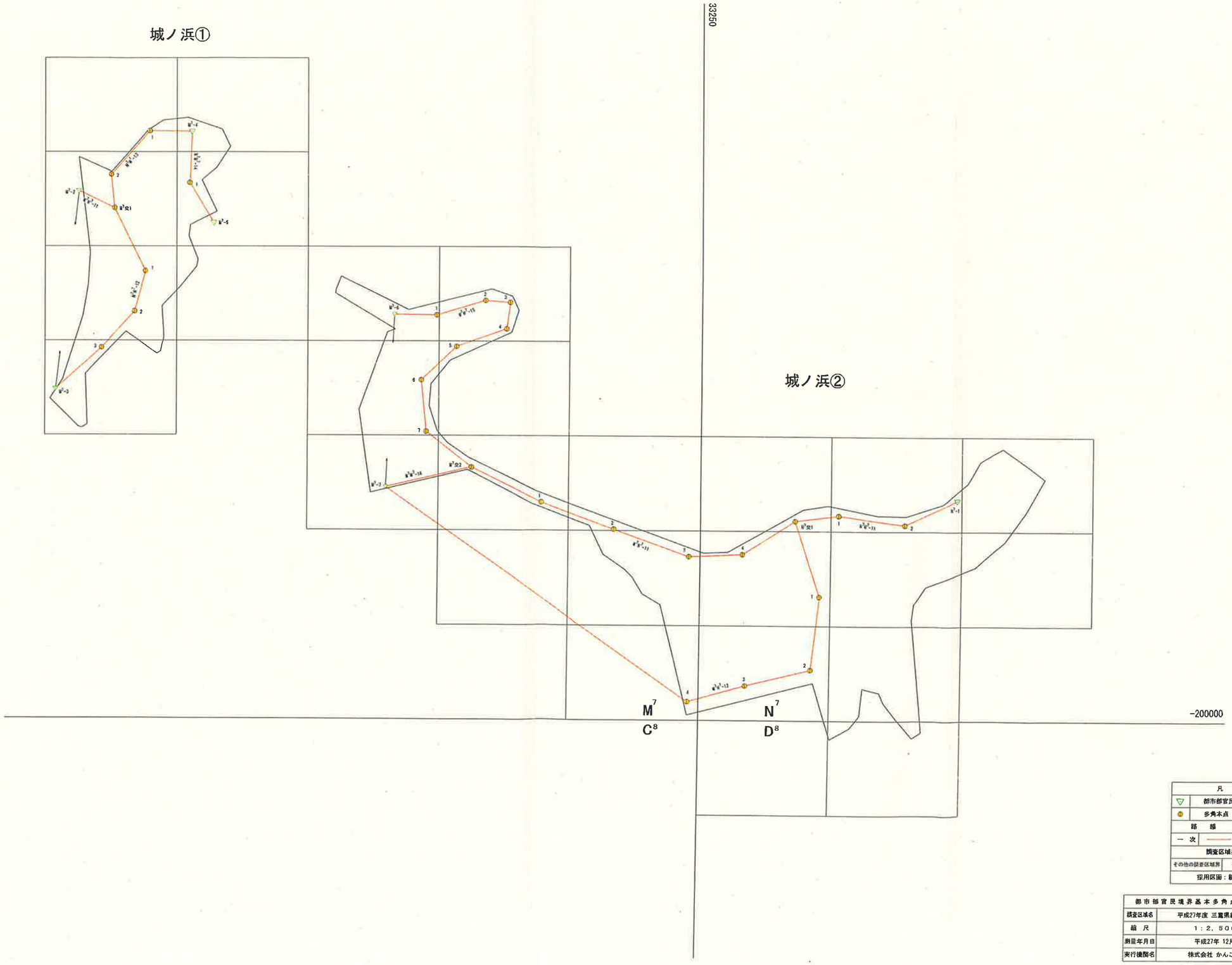

凡　例	
▽	都市部官民基本三角点
●	多角本点
路　線	色
一　次	赤
調査区域界	
その他の調査区域界	
採用区面：新区図	

都市部官民境界基本多角点平均図	
調査区域名	平成27年度 三重県紀北町
縮　尺	1：2，500
測量年月日	平成27年 12月
実行機関名	株式会社 かんこう

都市部官民境界基本多角点選点手簿

要図

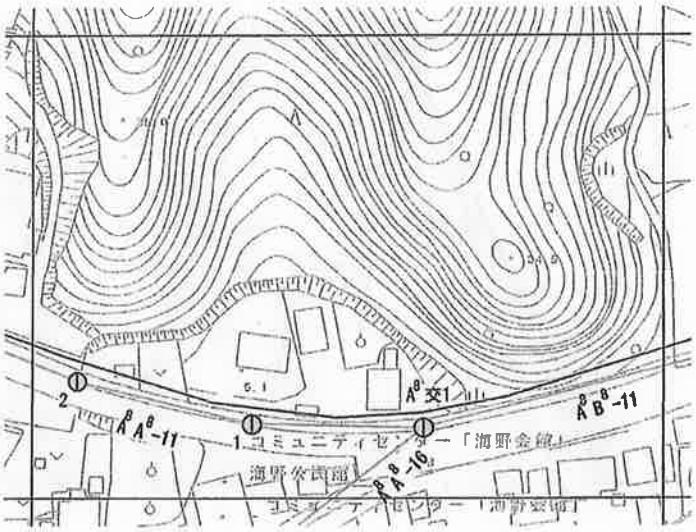

図郭番号	A8 45-4
精度区分	甲２
凡　例	
▽	都市部官民基本三角点
◍	基本多角点
路　線	色
一　次	赤
採用区画：新区画	

都市部官民境界基本多角点選点手簿

要図

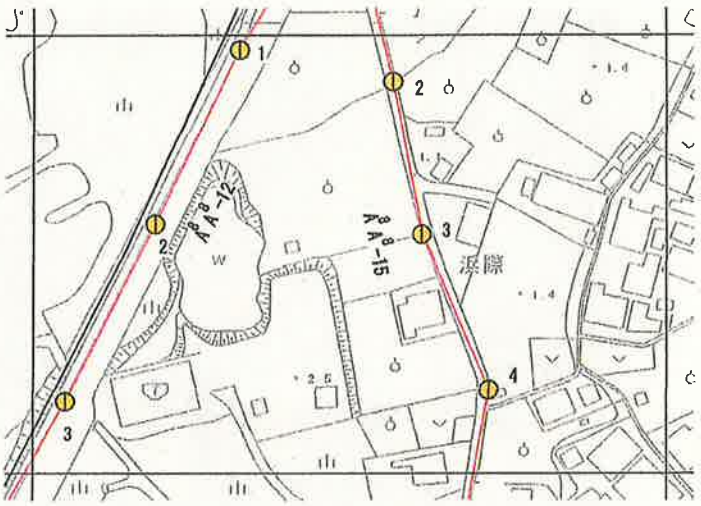

図郭番号	A8 54-2
精度区分	甲２
凡　例	
▽	都市部官民基本三角点
⊕	基本多角点
路　線	色
一　次	赤
採用区画：新区画	

都市部官民境界基本多角点選点手簿

要図

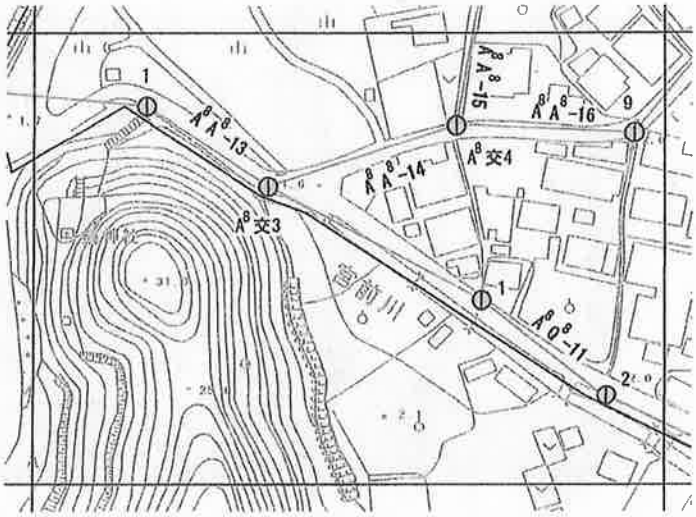

図郭番号	A⁸54-4
精度区分	甲２
凡　例	
▽	都市部官民基本三角点
◉	基本多角点
路　線	色
一　次	赤
採用区画：新区画	

都市部官民境界基本多角点選点手簿

要図

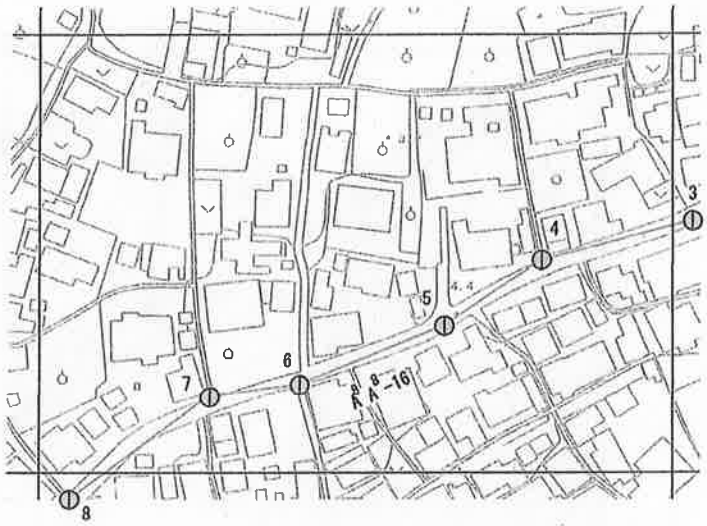

図郭番号	A^{8}55-1
精度区分	甲２
凡　例	
▽	都市部官民基本三角点
◉	基本多角点
路　線	色
一　次	赤
採用区画：新区画	

都市部官民境界基本多角点選点手簿

要図

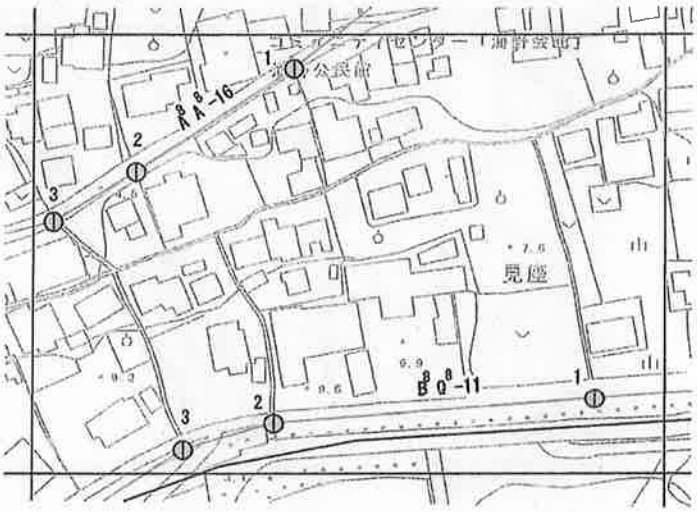

図郭番号	A⁹55-2
精度区分	甲２
凡　例	
▽	都市部官民基本三角点
◍	基本多角点
路　線	色
一　次	赤
採用区画：新区画	

都市部官民境界基本多角点選点手簿

要図

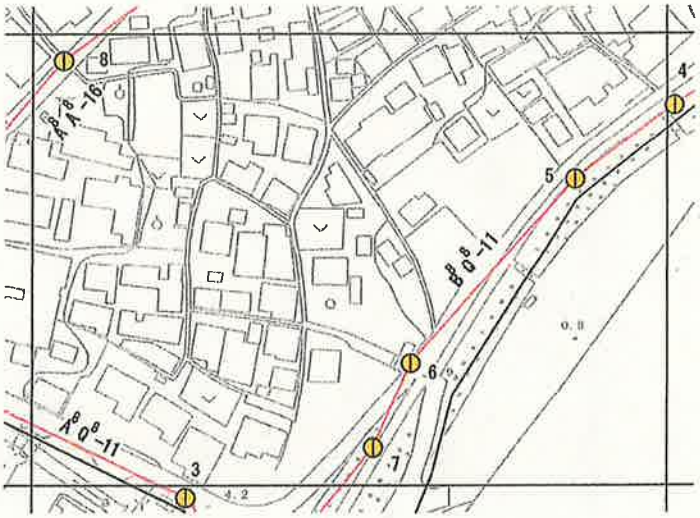

図郭番号	A^{8}55-3
精度区分	甲２
凡　例	
▽	都市部官民基本三角点
◉	基本多角点
路　線	色
一　次 ———	赤
採用区画：新区画	

都市部官民境界基本多角点選点手簿

要図

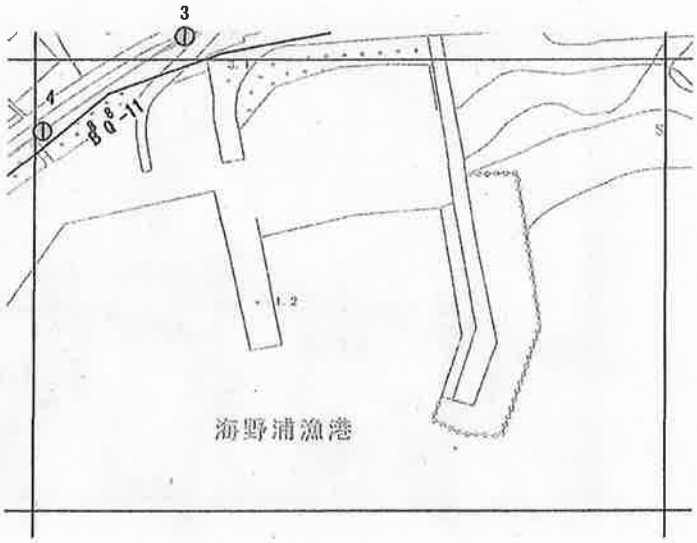

図郭番号	A^{8}55-4
精度区分	甲２
凡　例	
▽	都市部官民基本三角点
◉	基本多角点
路　線	色
一　次	赤
採用区画：新区画	

都市部官民境界基本多角点選点手簿

要図

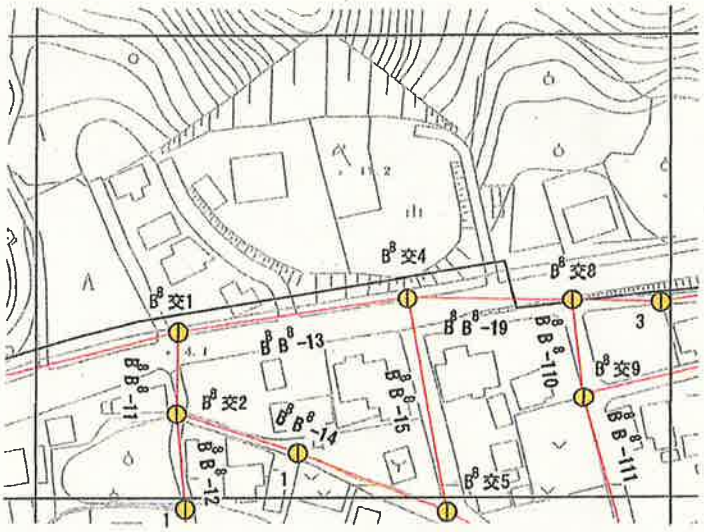

図郭番号	B⁸41-3
精度区分	甲２
凡　例	
▽	都市部官民基本三角点
◉	基本多角点
路　線	色
一　次	赤
採用区画：新区画	

都市部官民境界基本多角点選点手簿

要図

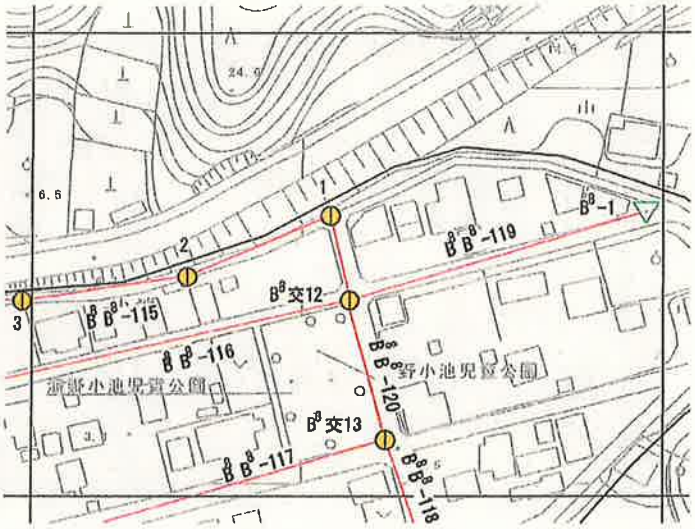

図郭番号	B⁸41-4
精度区分	甲２
凡　例	
▽	都市部官民基本三角点
◉	基本多角点
路線	色
一　次	赤
採用区画：新区画	

都市部官民境界基本多角点選点手簿

要図

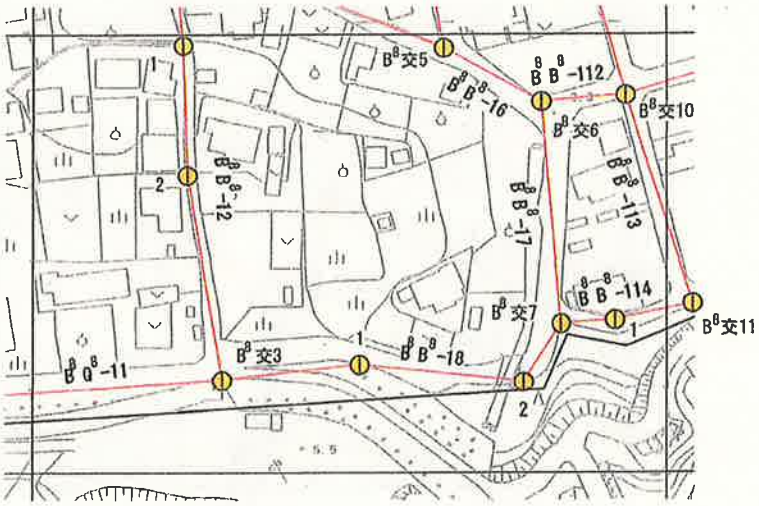

図郭番号	B⁸51-1
精度区分	甲２
凡　例	
▽	都市部官民基本三角点
⊕	基本多角点
路　線	色
一　次	赤
採用区画：新区画	

都市部官民境界基本多角点選点手簿

要図

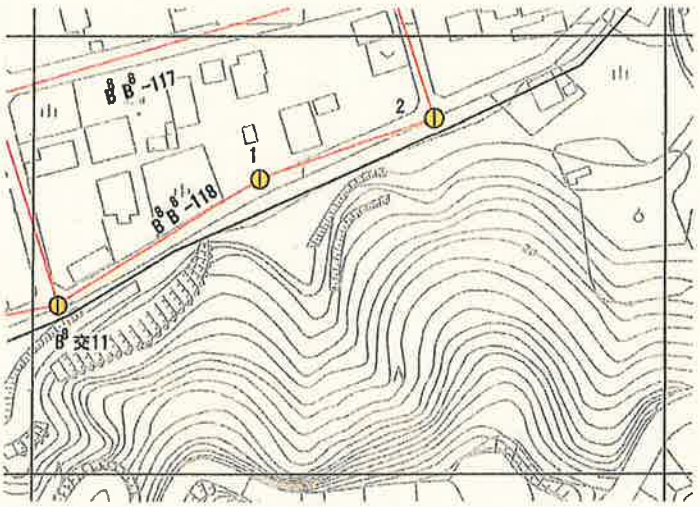

図郭番号	B8 51-2
精度区分	甲２
凡　例	
▽	都市部官民基本三角点
◉	基本多角点
路　線	色
一　次	赤
採用区画：新区画	

都市部官民境界基本多角点選点手簿

要図

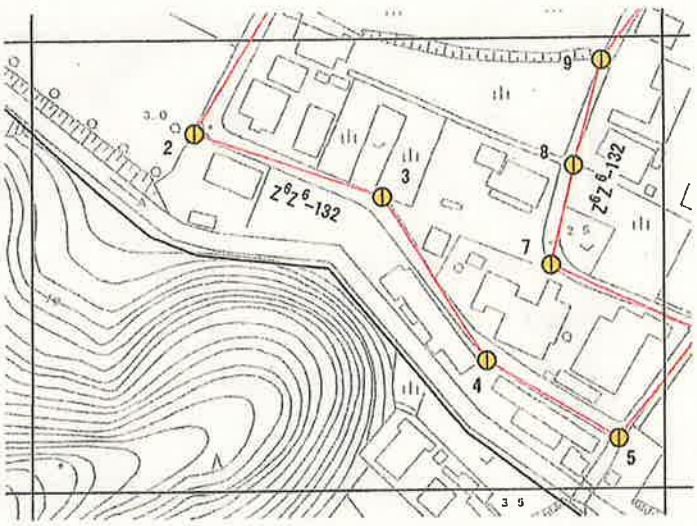

図郭番号	L⁷12-1
精度区分	甲２
凡　例	
▽	都市部官民基本三角点
⑪	基本多角点
路　線	色
一　次	赤
採用区画：新区画	

都市部官民境界基本多角点選点手簿

要図



図郭番号	L⁷12-2
精度区分	甲２
凡　例	
▽	都市部官民基本三角点
◎	基本多角点
路　線	色
一　次	赤
採用区画：新区画	

都市部官民境界基本多角点選点手簿

要図

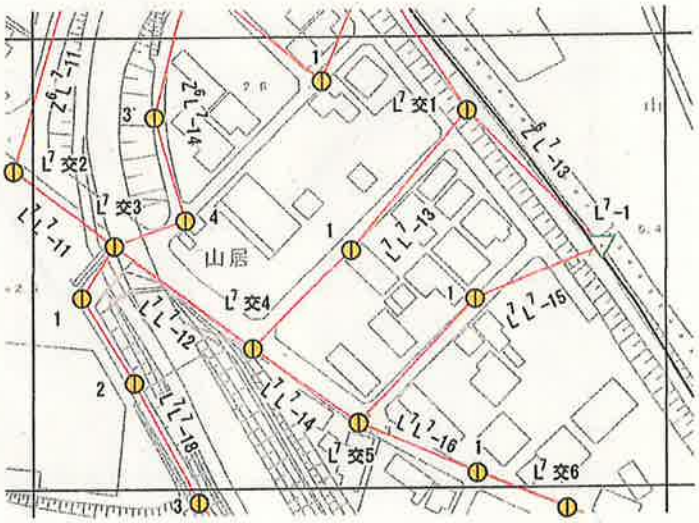

図郭番号	L⁷13-1
精度区分	甲２
凡　例	
▽	都市部官民基本三角点
◉	基本多角点
路線	色
一次	赤
採用区画：新区画	

都市部官民境界基本多角点選点手簿

要図

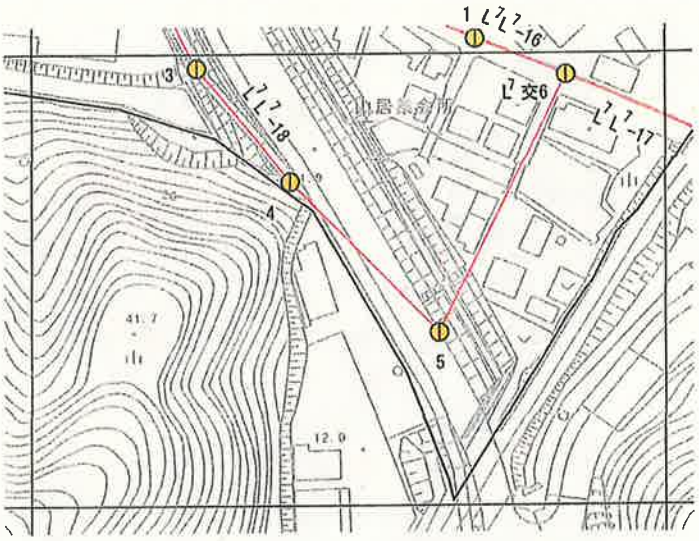

図郭番号	L'13-3
精度区分	甲２
凡　例	
▽	都市部官民基本三角点
㊀	基本多角点
路　線	色
一　次	赤
採用区画：新区画	

都市部官民境界基本多角点選点手簿

要図

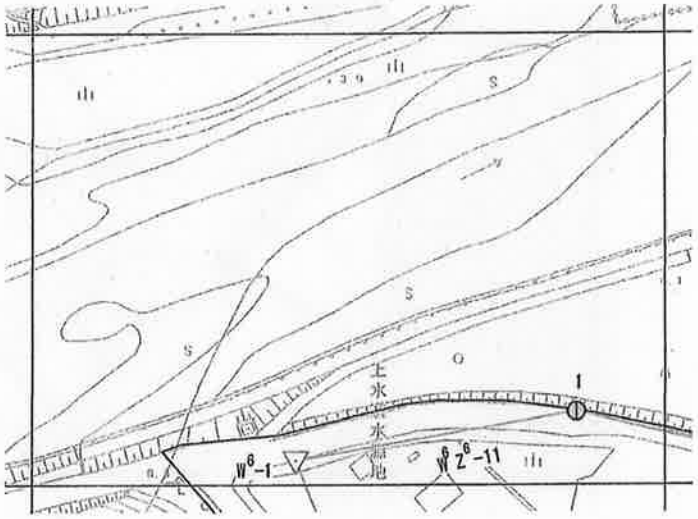

図郭番号	W6 15-2
精度区分	甲２
凡　例	
▽	都市部官民基本三角点
◍	基本多角点
路　線	色
一　次	赤
採用区画：新区画	

都市部官民境界基本多角点選点手簿

要図

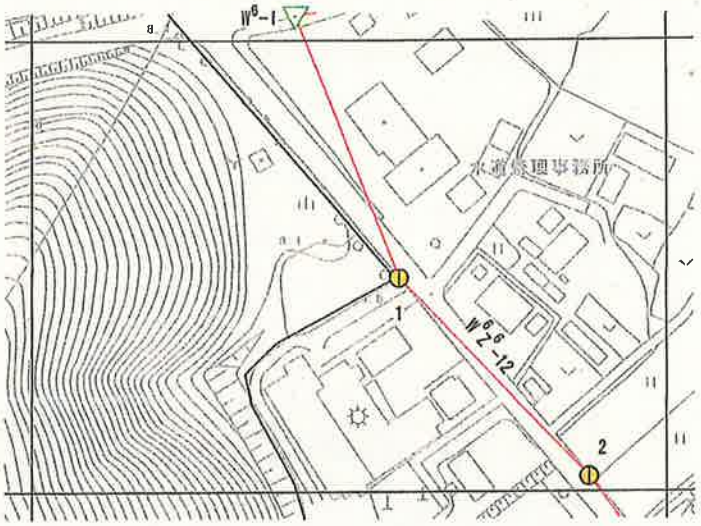

図郭番号	W6 15-4
精度区分	甲２
凡　例	
▽	都市部官民基本三角点
◎	基本多角点
路　線	色
一　次	赤
採用区画：新区画	

都市部官民境界基本多角点選点手簿

要図

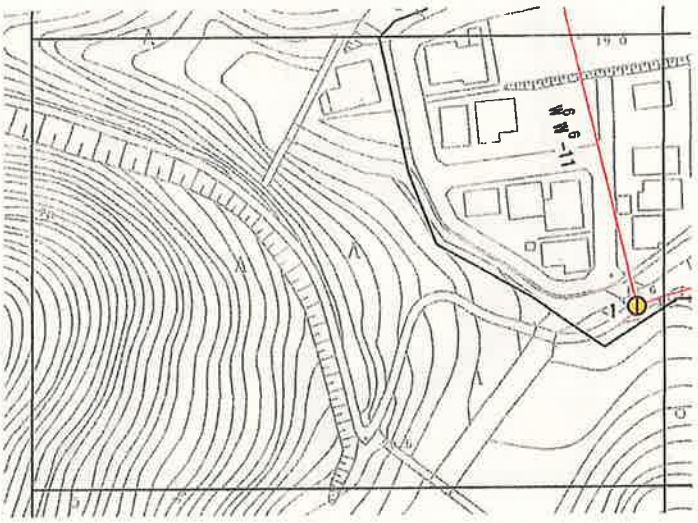

図郭番号	W⁸55-1
精度区分	甲２
凡　例	
▽	都市部官民基本三角点
◉	基本多角点
路　線	色
一　次	赤
採用区画：新区画	

都市部官民境界基本多角点選点手簿

要図



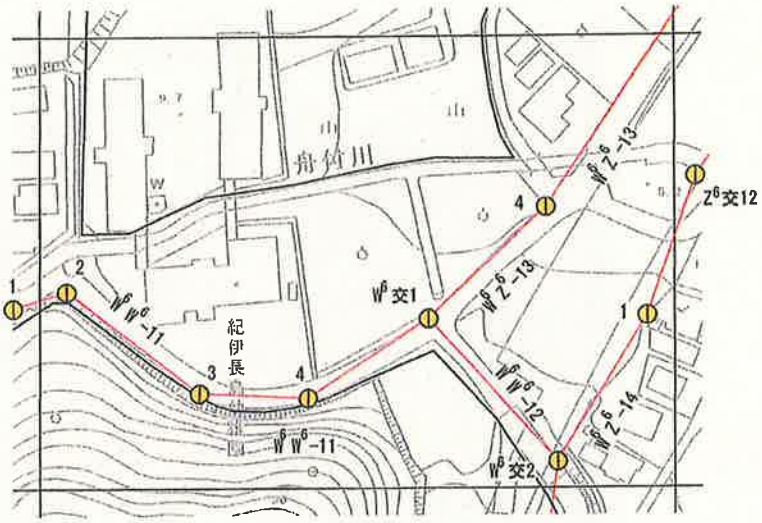

図郭番号	W⁶55-2
精度区分	甲２
凡　例	
▽	都市部官民基本三角点
◎	基本多角点
路　線	色
一　次	赤
採用区画：新区画	

都市部官民境界基本多角点選点手簿

要図

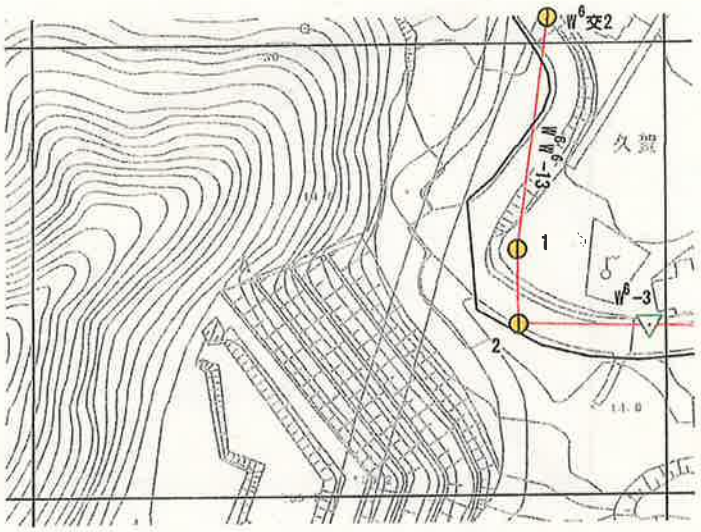

図郭番号	W6 55-4
精度区分	甲２
凡　例	
▽	都市部官民基本三角点
◉	基本多角点
路　線	色
一　次	赤
採用区画：新区画	

都市部官民境界基本多角点選点手簿

要図

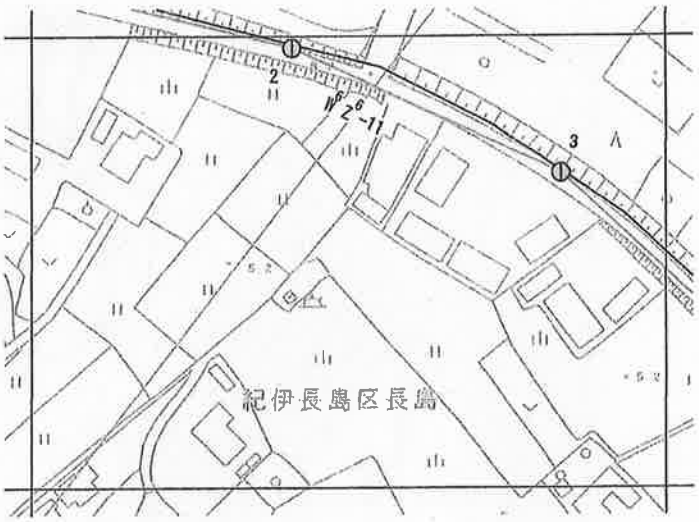

図郭番号	Z⁶11-3
精度区分	甲２
凡　例	
▽	都市部官民基本三角点
◍	基本多角点
路　線	色
一　次 ———	赤
採用区画：新区画	

都市部官民境界基本多角点選点手簿

要図

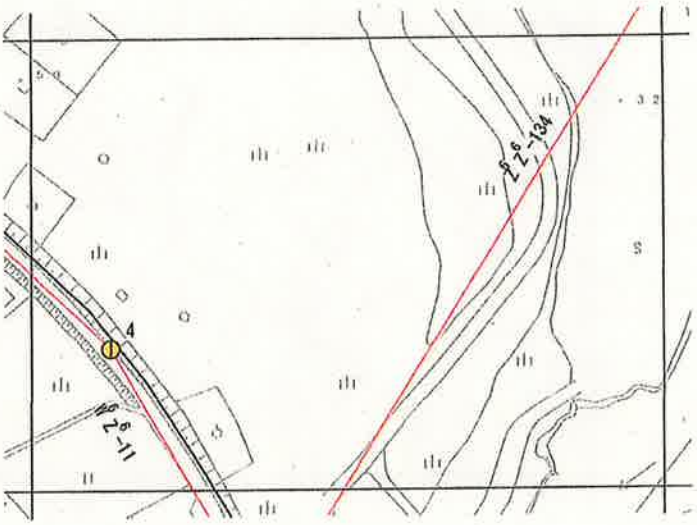

図郭番号	$Z^{6}11-4$
精度区分	甲２
凡　例	
▽	都市部官民基本三角点
◍	基本多角点
路　線	色
一　次	赤
採用区画：新区画	

都市部官民境界基本多角点選点手簿

要図



図郭番号	Z⁶21-1
精度区分	甲２
凡　例	
▽	都市部官民基本三角点
◎	基本多角点
路　線	色
一　次	赤
採用区画：新区画	

都市部官民境界基本多角点選点手簿

要図

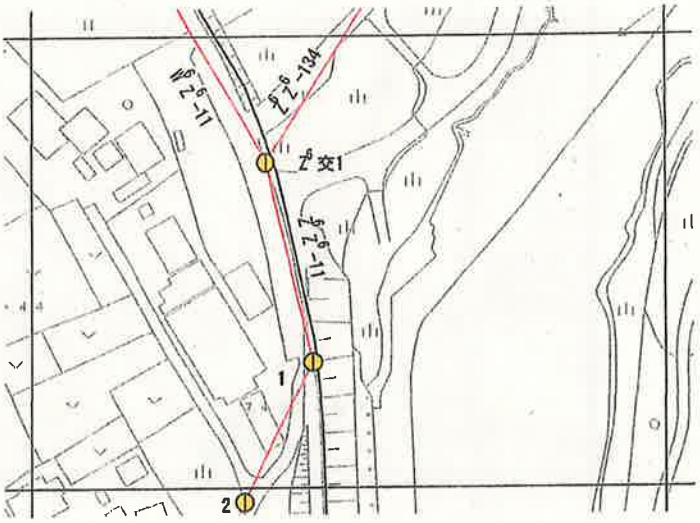

図郭番号	Z⁶21-2
精度区分	甲２
凡　例	
▽	都市部官民基本三角点
甲	基本多角点
路　線	色
一　次	赤
採用区画：新区画	

都市部官民境界基本多角点選点手簿

要図



図郭番号	Z⁶21-3
精度区分	甲２
凡　例	
▽	都市部官民基本三角点
◎	基本多角点
路　線	色
一　次	赤
採用区画：新区画	

都市部官民境界基本多角点選点手簿

要図

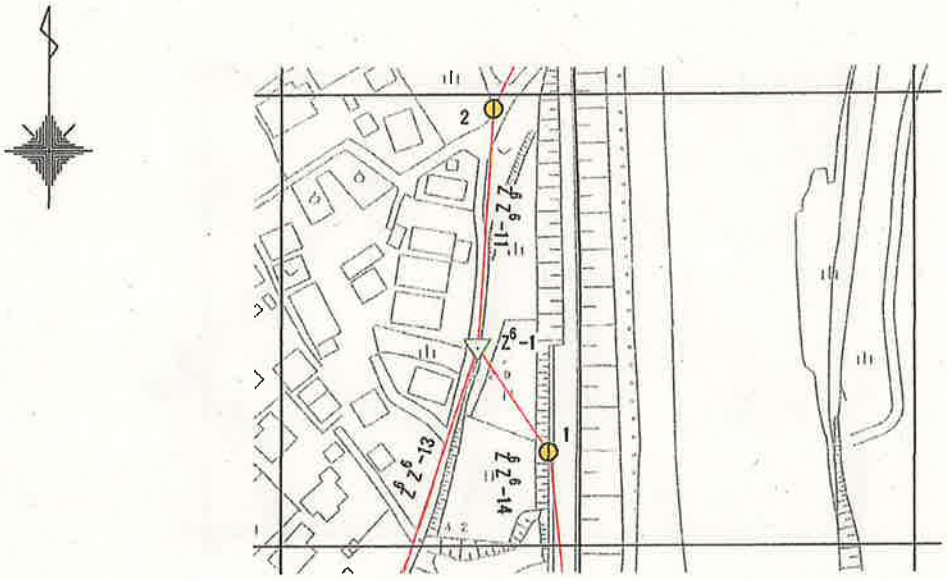

図郭番号	Z°21-4
精度区分	甲２
凡　例	
▽	都市部官民基本三角点
◉	基本多角点
路　線	色
一　次	赤
採用区画：新区画	

都市部官民境界基本多角点選点手簿

要図

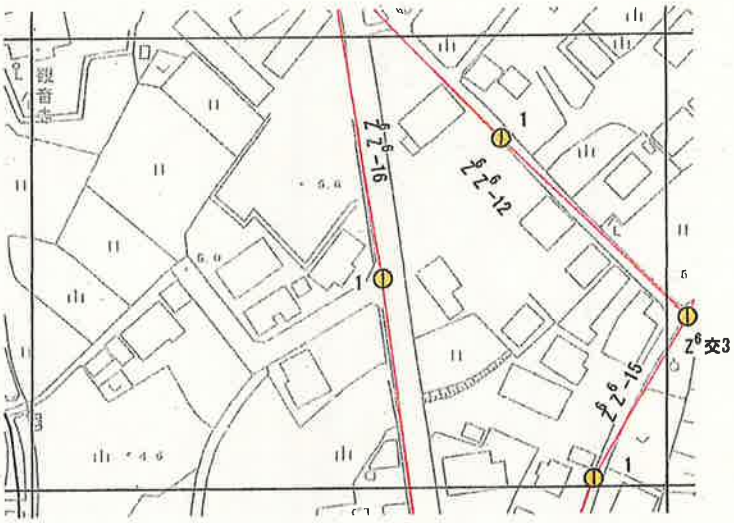

図郭番号	Z⁶31-1
精度区分	甲２
凡　例	
▽	都市部官民基本三角点
公	基本多角点
路　線	色
一　次	赤
採用区画：新区画	

都市部官民境界基本多角点選点手簿

要図

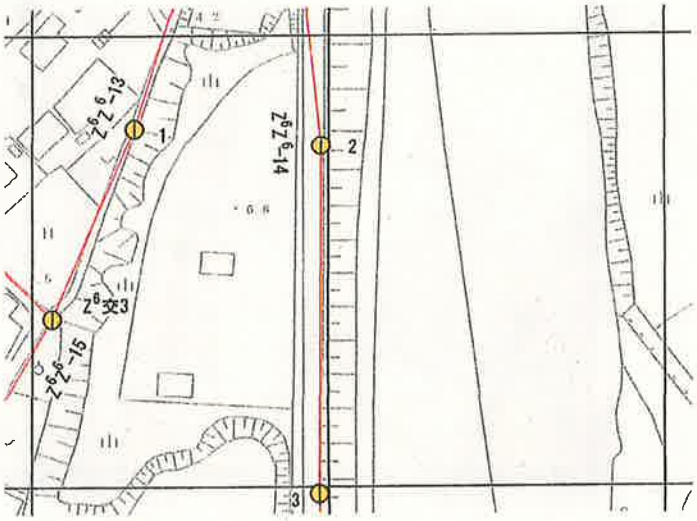

図郭番号	Z°31-2
精度区分	甲２
凡　例	
▽	都市部官民基本三角点
⊕	基本多角点
路　線	色
一　次	赤
採用区画：新区画	

都市部官民境界基本多角点選点手簿

要図

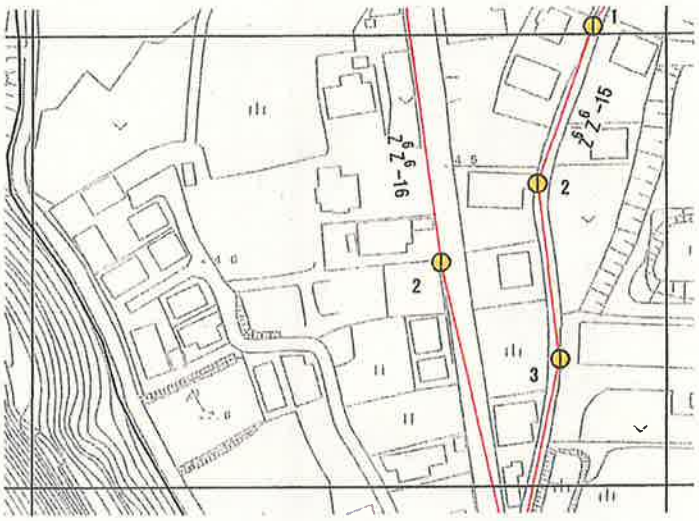

図郭番号	Z⁶31-3
精度区分	甲２
凡　例	
▽	都市部官民基本三角点
◎	基本多角点
路　線	色
一　次	赤
採用区画：新区画	

都市部官民境界基本多角点選点手簿

要図

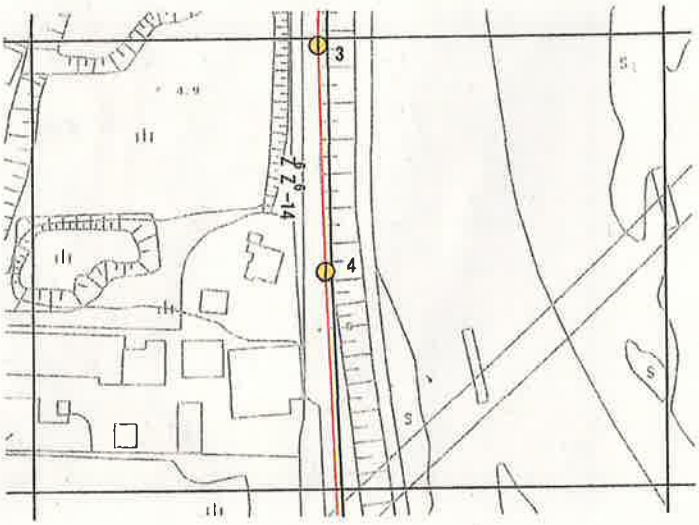

図郭番号	Z⁶31-4
精度区分	甲２
凡　例	
▽	都市部官民基本三角点
◎	基本多角点
路　線	色
一　次	赤
採用区画：新区画	

都市部官民境界基本多角点選点手簿

要図

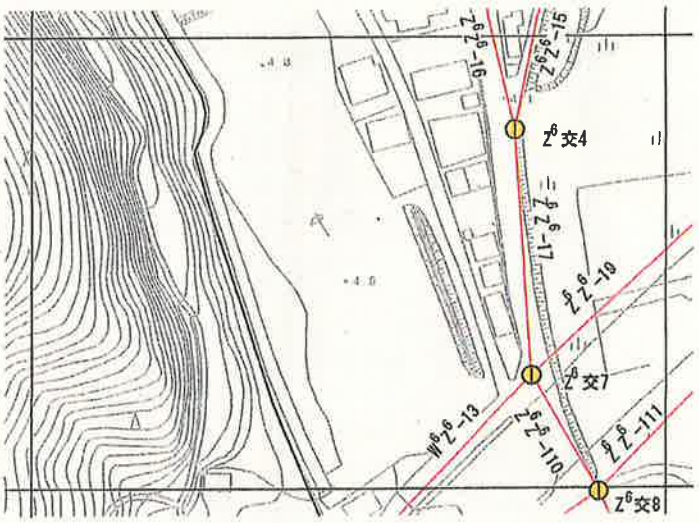

図郭番号	Z⁶41-1
精度区分	甲２
凡　例	
▽	都市部官民基本三角点
⊕	基本多角点
路　線	色
一　次	赤
採用区画：新区画	

都市部官民境界基本多角点選点手簿

要図

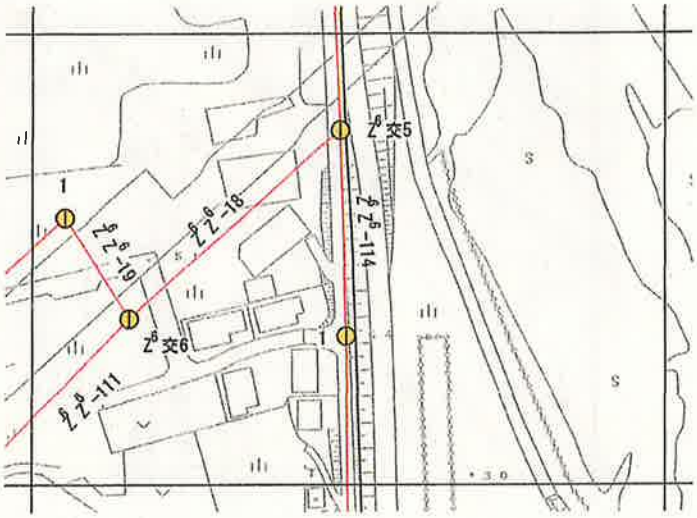

図郭番号	Z⁶41-2
精度区分	甲２
凡　例	
▽	都市部官民基本三角点
◎	基本多角点
路　線	色
一　次	赤
採用区画：新区画	

都市部官民境界基本多角点選点手簿

要図

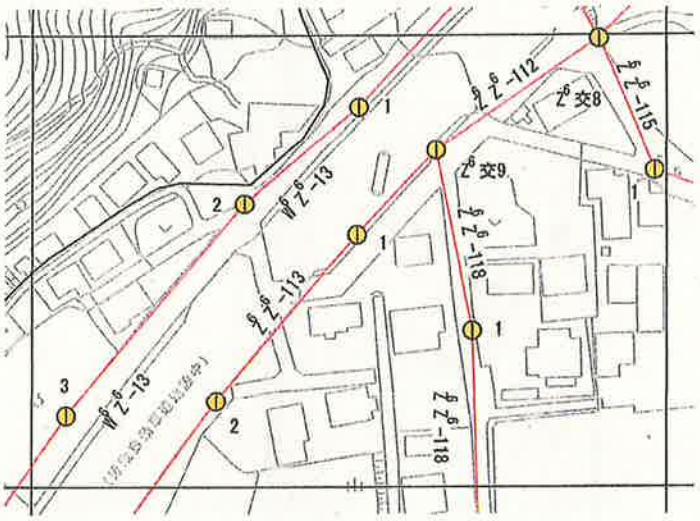

図郭番号	Z⁶41-3
精度区分	甲２
凡　例	
▽	都市部官民基本三角点
①	基本多角点
路　線	色
一　次	赤
採用区画：新区画	

都市部官民境界基本多角点選点手簿

要図

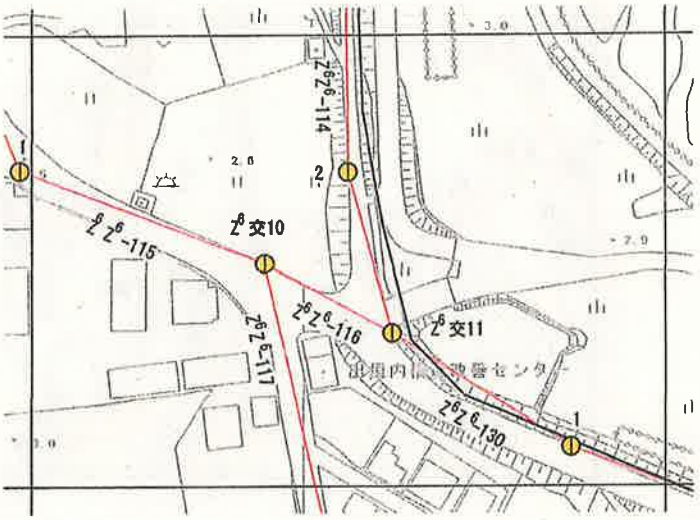

図郭番号	Z⁶41-4
精度区分	甲２
凡　例	
▽	都市部官民基本三角点
⑥	基本多角点
路　線	色
一　次	赤
採用区画：新区画	

都市部官民境界基本多角点選点手簿

要図



図郭番号	Z⁶51-1
精度区分	甲２
凡　例	
▽	都市部官民基本三角点
俗	基本多角点
路　線	色
一　次	赤
採用区画：新区画	

都市部官民境界基本多角点選点手簿

要図

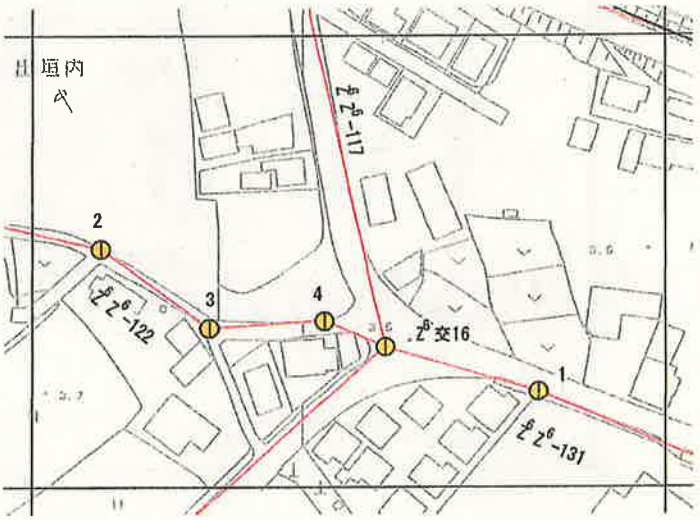

図郭番号	Z6 51-2
精度区分	甲２
凡　例	
▽	都市部官民基本三角点
◎	基本多角点
路　線	色
一　次	赤
採用区画：新区画	

都市部官民境界基本多角点選点手簿

要図

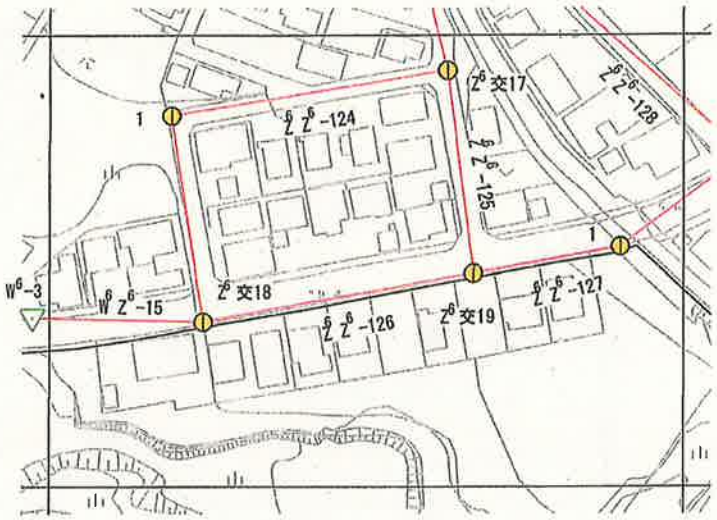

図郭番号	Z⁶51-3
精度区分	甲２
凡　例	
▽	都市部官民基本三角点
◍	基本多角点
路　線	色
一　次	赤
採用区画：新区画	

都市部官民境界基本多角点選点手簿

要図

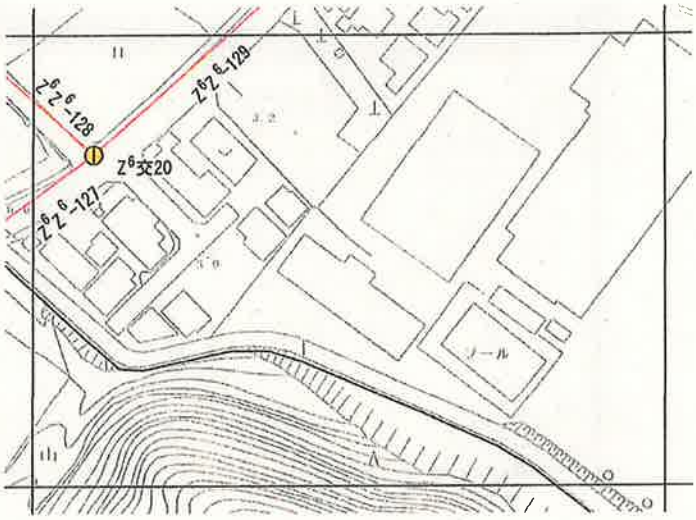

図郭番号	Z6 51-4
精度区分	甲２
凡　例	
▽	都市部官民基本三角点
⊕	基本多角点
路　線	色
一　次	赤
採用区画：新区画	

都市部官民境界基本多角点選点手簿

要図

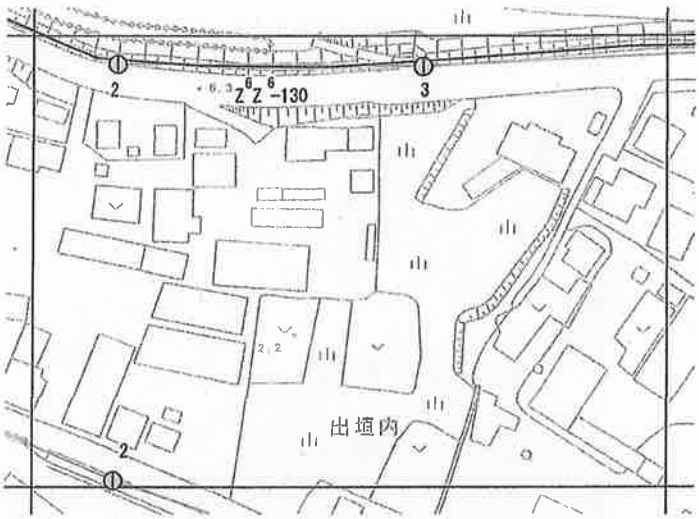

図郭番号	Z 6 52-1
精度区分	甲２
凡　例	
▽	都市部官民基本三角点
基	基本多角点
路　線	色
一　次	赤
採用区画：新区画	

都市部官民境界基本多角点選点手簿

要図

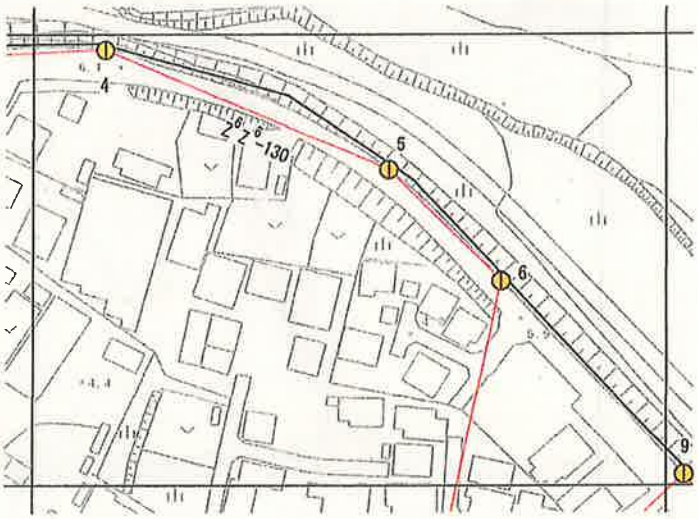

図郭番号	Z⁶52-2
精度区分	甲２
凡　例	
▽	都市部官民基本三角点
⊕	基本多角点
路　線	色
一　次	赤
採用区画：新区画	

都市部官民境界基本多角点選点手簿

要図



図郭番号	Z⁶52-3
精度区分	甲２
凡　例	
▽	都市部官民基本三角点
◍	基本多角点
路　線	色
一　次	赤
採用区画：新区画	

都市部官民境界基本多角点選点手簿

要図

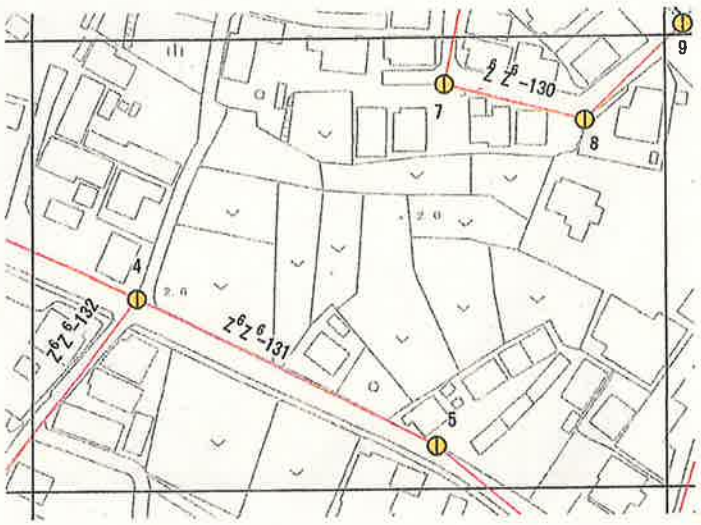

図郭番号	Z⁶52-4
精度区分	甲２
凡　例	
▽	都市部官民基本三角点
◉	基本多角点
路線	色
一次	赤
採用区画：新区画	

都市部官民境界基本多角点選点手簿

要図

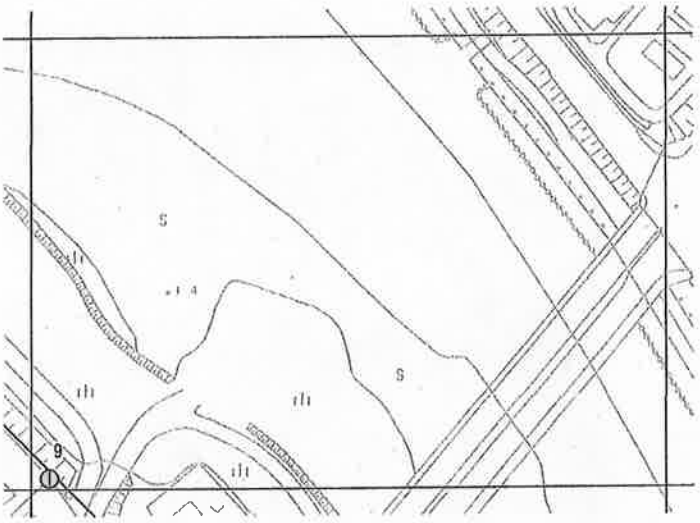

図郭番号	Z⁶53-1
精度区分	甲２
凡　例	
▽	都市部官民基本三角点
◍	基本多角点
路　線	色
一　次	赤
採用区画：新区画	

都市部官民境界基本多角点選点手簿

要図

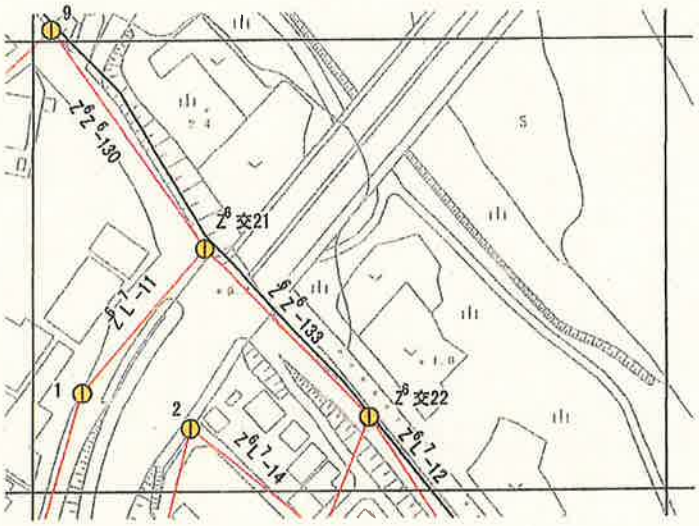

図郭番号	Z⁶53-3
精度区分	甲２
凡　例	
▽	都市部官民基本三角点
◉	基本多角点
路　線	色
一　次	赤
採用区画：新区画	

都市部官民境界基本多角点選点手簿

要図

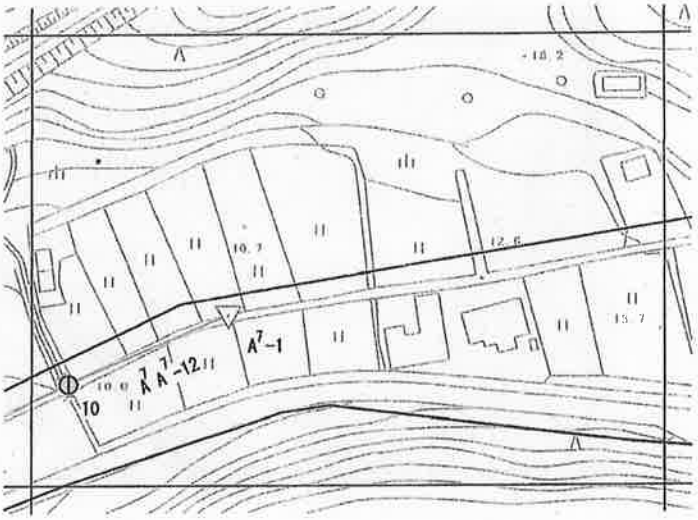

図郭番号	A'25-4
精度区分	甲２
凡　例	
▽	都市部官民基本三角点
多	基本多角点
路　線	色
一　次	赤
採用区画：新区画	

都市部官民境界基本多角点選点手簿

要図

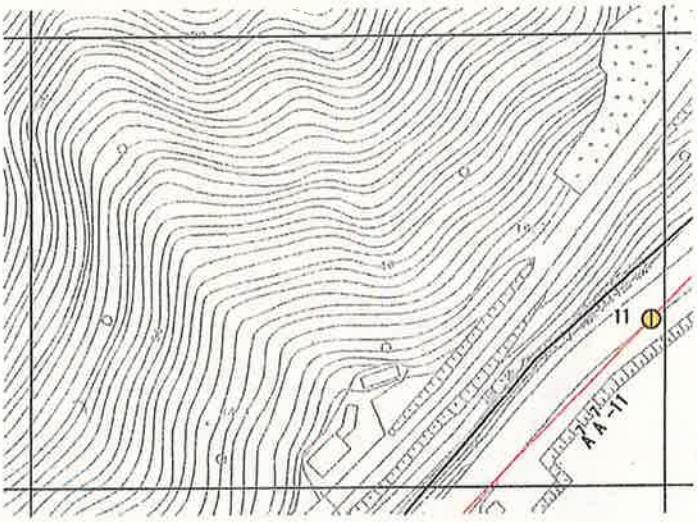

図郭番号	A^{7}33-4
精度区分	甲２
凡　例	
▽	都市部官民基本三角点
⑪	基本多角点
路　線	色
一　次	赤
採用区画：新区画	

都市部官民境界基本多角点選点手簿

要図

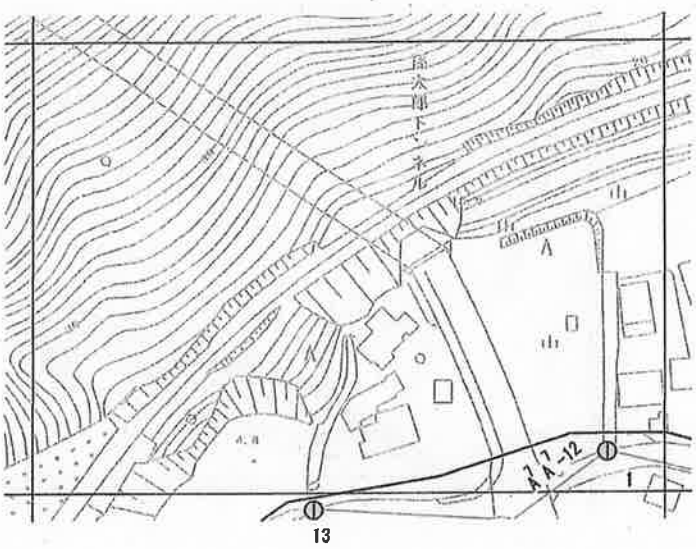

図郭番号	A'34-1
精度区分	甲２
凡　例	
▽	都市部官民基本三角点
◍	基本多角点
路　線	色
一　次	赤
採用区画：新区画	

都市部官民境界基本多角点選点手簿

要図

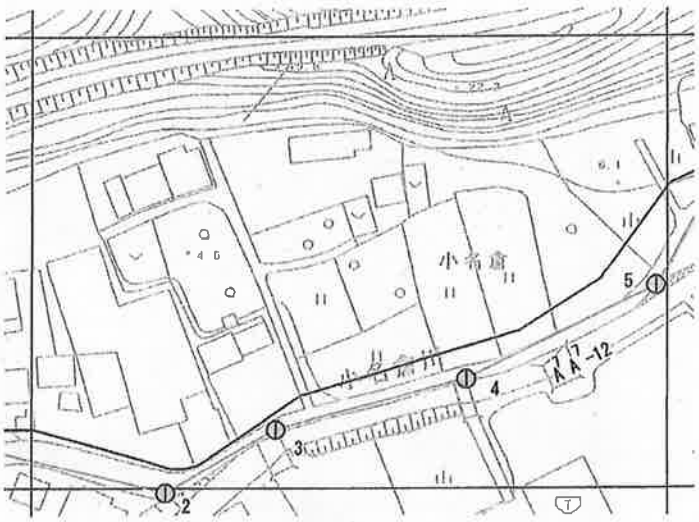

図郭番号	A^{7}34-2
精度区分	甲２
凡　例	
▽	都市部官民基本三角点
◉	基本多角点
路　線	色
一　次	赤
採用区画：新区画	

都市部官民境界基本多角点選点手簿

要図

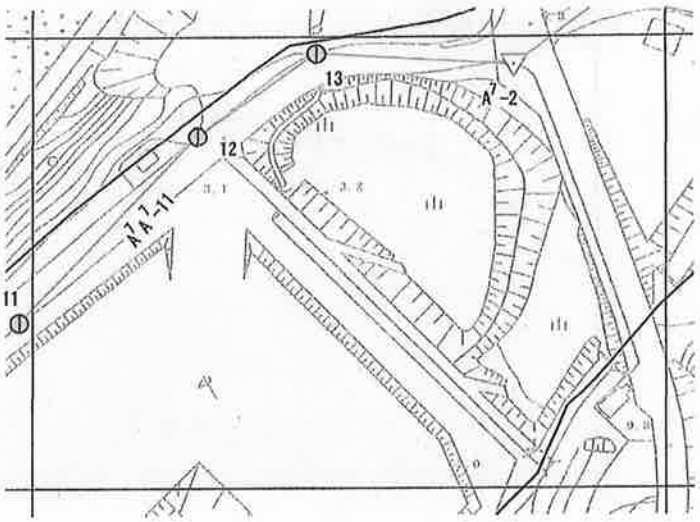

図郭番号	A7 34-3
精度区分	甲２
凡　例	
▽	都市部官民基本三角点
◎	基本多角点
路　線	色
一　次	赤
採用区画：新区画	

都市部官民境界基本多角点選点手簿

要図



図郭番号	A'34-4
精度区分	甲２
凡　例	
▽	都市部官民基本三角点
◉	基本多角点
路　線	色
一　次	赤
採用区画：新区画	

都市部官民境界基本多角点選点手簿

要図

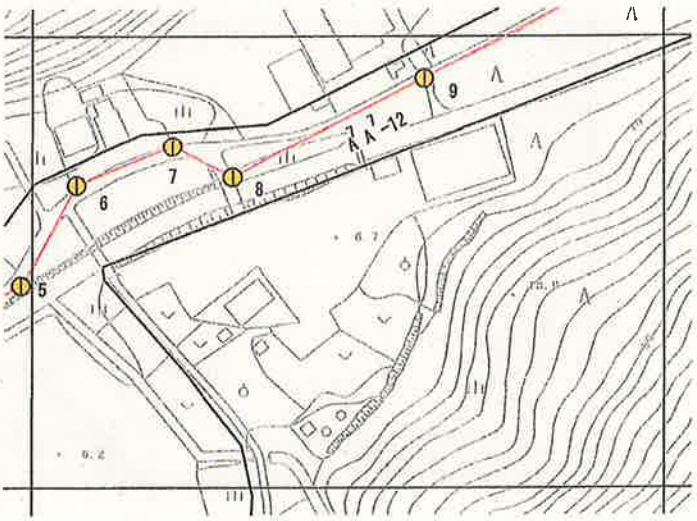

図郭番号	A^{7}35-1
精度区分	甲２
凡　例	
▽	都市部官民基本三角点
⑨	基本多角点
路　線	色
一　次	赤
採用区画：新区画	

都市部官民境界基本多角点選点手簿

要図

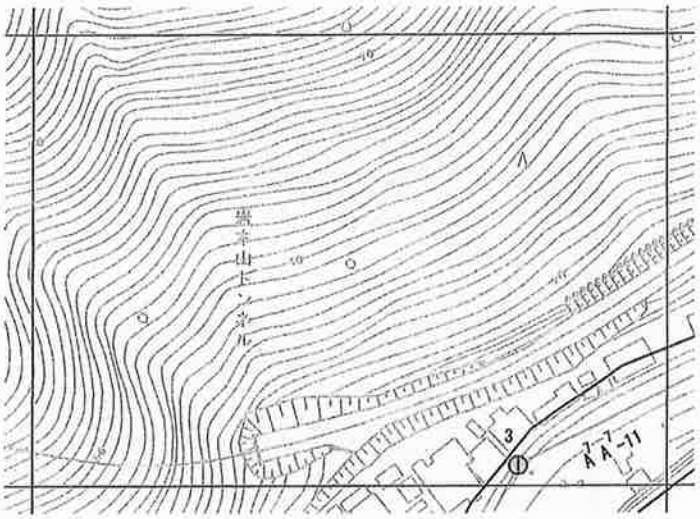

図郭番号	A^{7}42-4
精度区分	甲２
凡　例	
▽	都市部官民基本三角点
◉	基本多角点
路　線	色
一　次	赤
採用区画：新区画	

都市部官民境界基本多角点選点手簿

要図

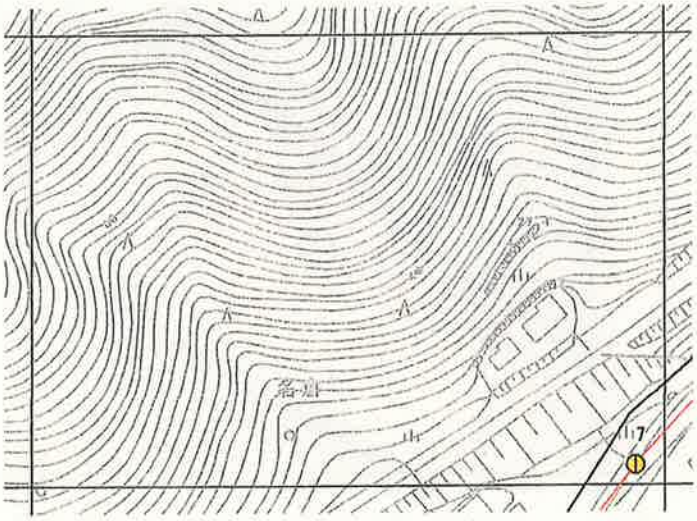

図郭番号	A'43-1
精度区分	甲２
凡　例	
▽	都市部官民基本三角点
①	基本多角点
路　線	色
一　次	赤
採用区画：新区画	

都市部官民境界基本多角点選点手簿

要図

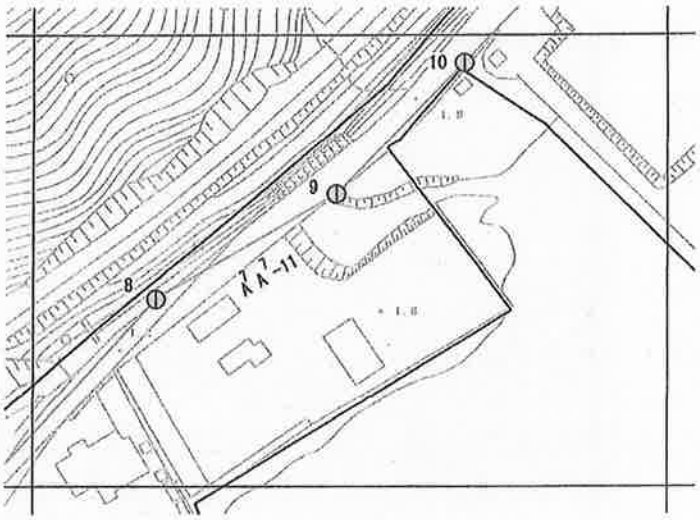

図郭番号	A7 43-2
精度区分	甲２
凡　例	
▽	都市部官民基本三角点
◉	基本多角点
路　線	色
一　次	赤
採用区画：新区画	

都市部官民境界基本多角点選点手簿

要図

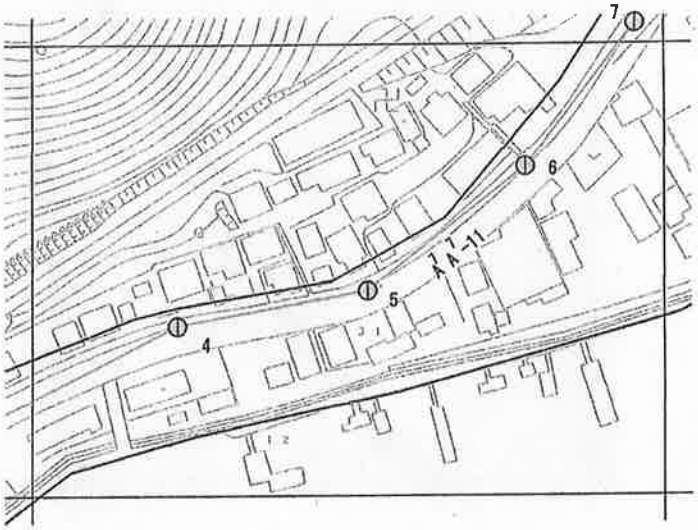

図郭番号	A7 43-3
精度区分	甲２
凡　例	
▽	都市部官民基本三角点
⑪	基本多角点
路　線	色
一　次	赤
採用区画：新区画	

都市部官民境界基本多角点選点手簿

要図

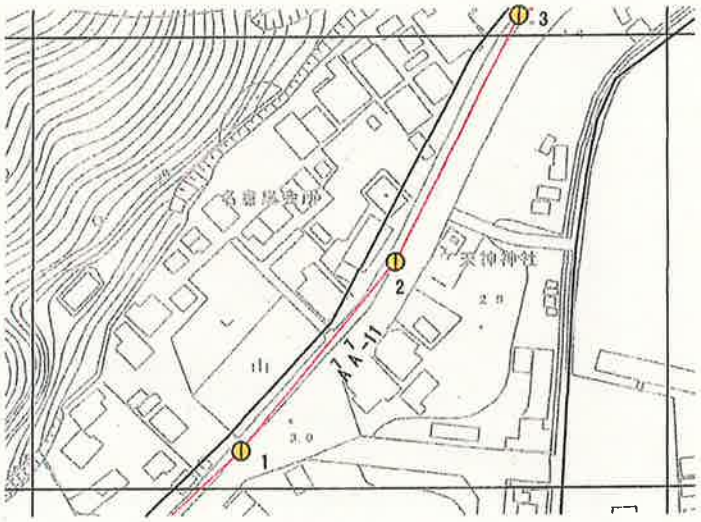

図郭番号	A7 52-2
精度区分	甲２
凡　例	
▽	都市部官民基本三角点
◎	基本多角点
路　線	色
一　次	赤
採用区画：新区画	

都市部官民境界基本多角点選点手簿

要図

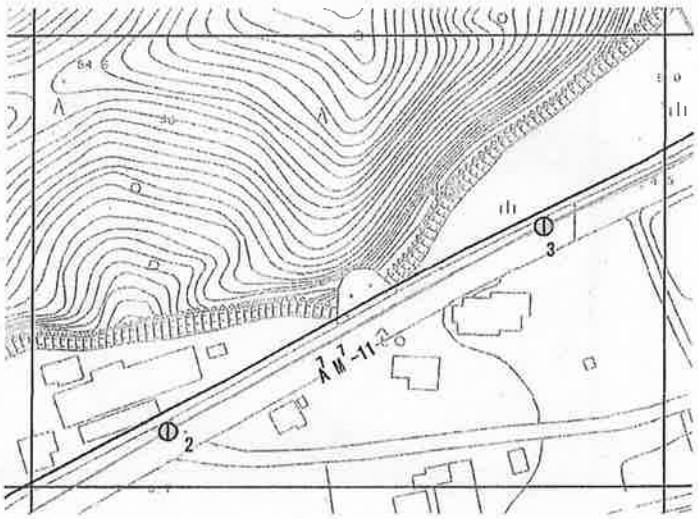

図郭番号	A 7 52-3
精度区分	甲２
凡　例	
▽	都市部官民基本三角点
◍	基本多角点
路　線	色
一　次	赤
採用区画：新区画	

都市部官民境界基本多角点選点手簿

要図



図郭番号	A7 52-4
精度区分	甲２
凡　例	
▽	都市部官民基本三角点
◉	基本多角点
路　線	色
一　次	赤
採用区画：新区画	

都市部官民境界基本多角点選点手簿

要図



図郭番号	M7 11-2
精度区分	甲２
凡　例	
▽	都市部官民基本三角点
◎	基本多角点
路　線	色
一　次	赤
採用区画：新区画	

都市部官民境界基本多角点選点手簿

要図

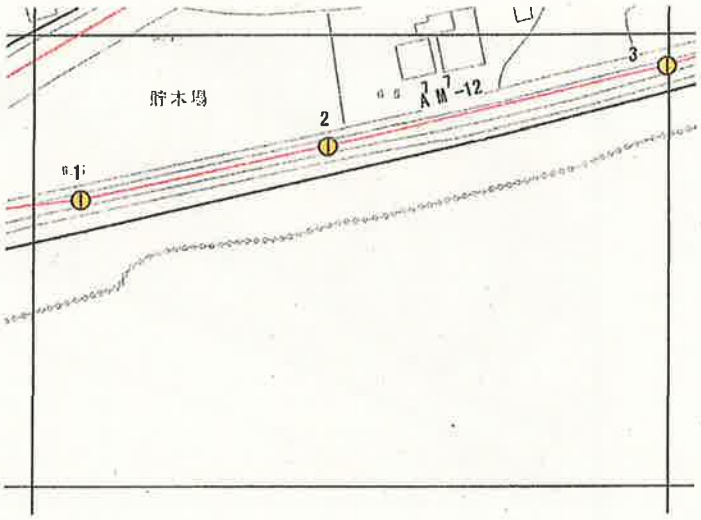

図郭番号	M7 12-1
精度区分	甲２
凡　例	
▽	都市部官民基本三角点
多	基本多角点
路　線	色
一　次	赤
採用区画：新区画	

都市部官民境界基本多角点選点手簿

要図

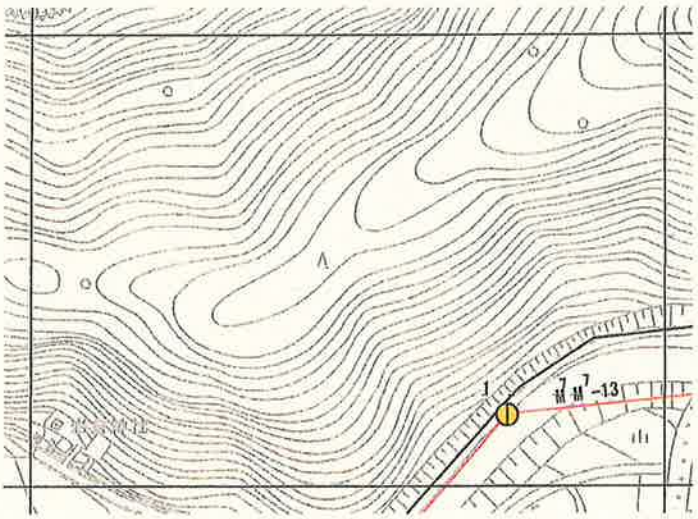

図郭番号	M7 23-4
精度区分	甲２
凡　例	
▽	都市部官民基本三角点
◎	基本多角点
路　線	色
一　次	赤
採用区画：新区画	

都市部官民境界基本多角点選点手簿

要図



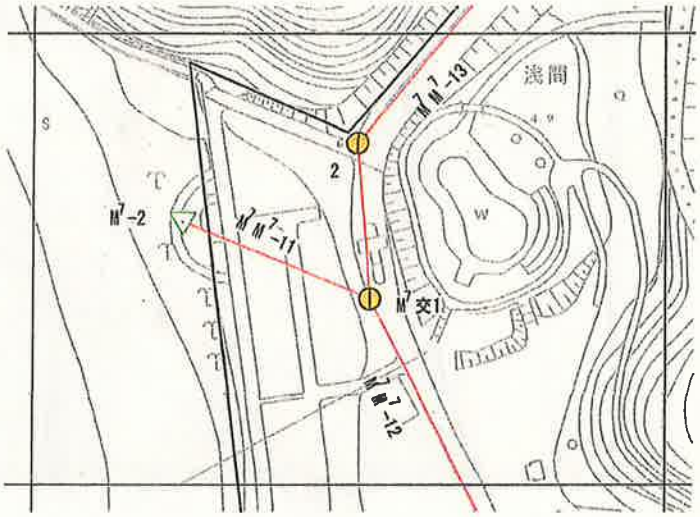

図郭番号	M7 33-2
精度区分	甲２
凡　例	
▽	都市部官民基本三角点
◉	基本多角点
路　線	色
一　次	赤
採用区画：新区画	

都市部官民境界基本多角点選点手簿

要図

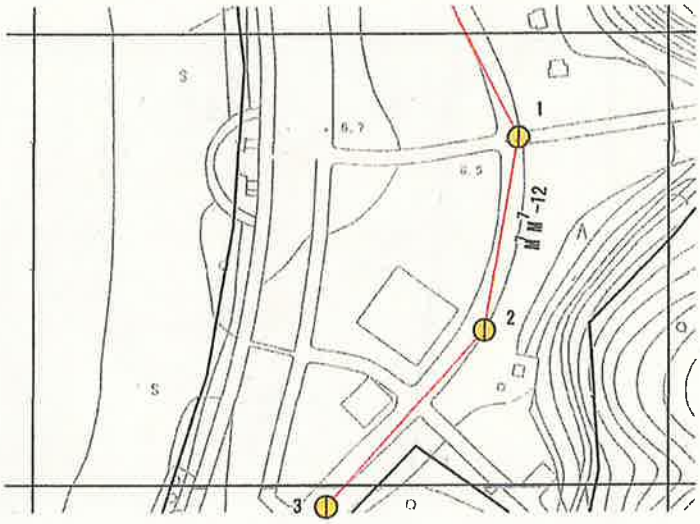

図郭番号	M7 33-4
精度区分	甲２
凡　例	
▽	都市部官民基本三角点
㊀	基本多角点
路　線	色
一　次	赤
採用区画：新区画	

都市部官民境界基本多角点選点手簿

要図

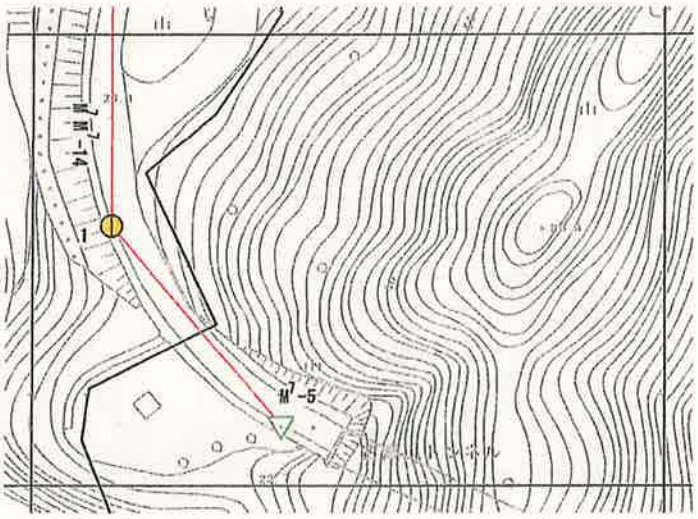

図郭番号	M'34-1
精度区分	甲2
凡　例	
▽	都市部官民基本三角点
◉	基本多角点
路　線	色
一　次	赤
採用区画：新区画	

都市部官民境界基本多角点選点手簿

要図

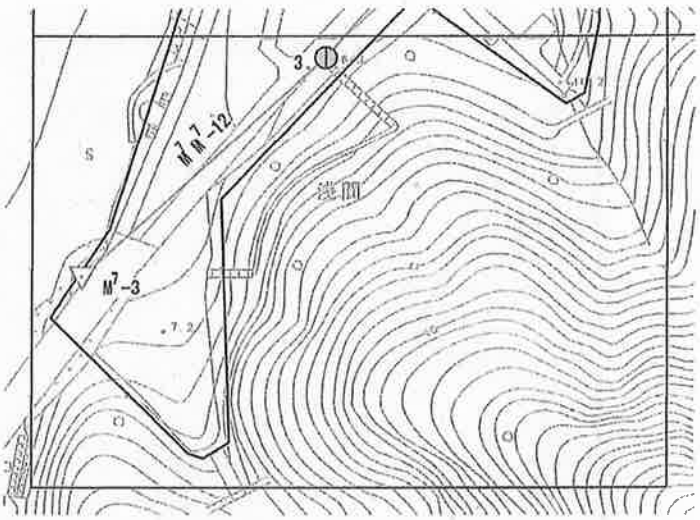

図郭番号	M7 43-2
精度区分	甲２
凡　例	
▽	都市部官民基本三角点
◉	基本多角点
路　線	色
一　次 ———	赤
採用区画：新区画	

都市部官民境界基本多角点選点手簿

要図

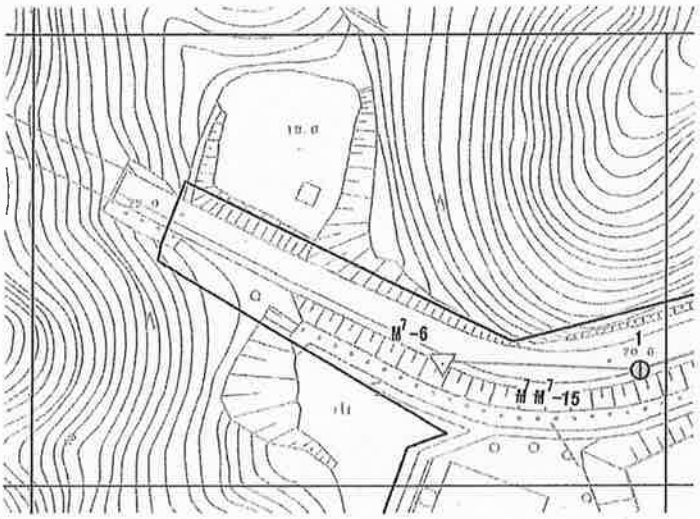

図郭番号	M'34-4
精度区分	甲２
凡　例	
▽	都市部官民基本三角点
①	基本多角点
路　線	色
一　次	赤
採用区画：新区画	

都市部官民境界基本多角点選点手簿

要図

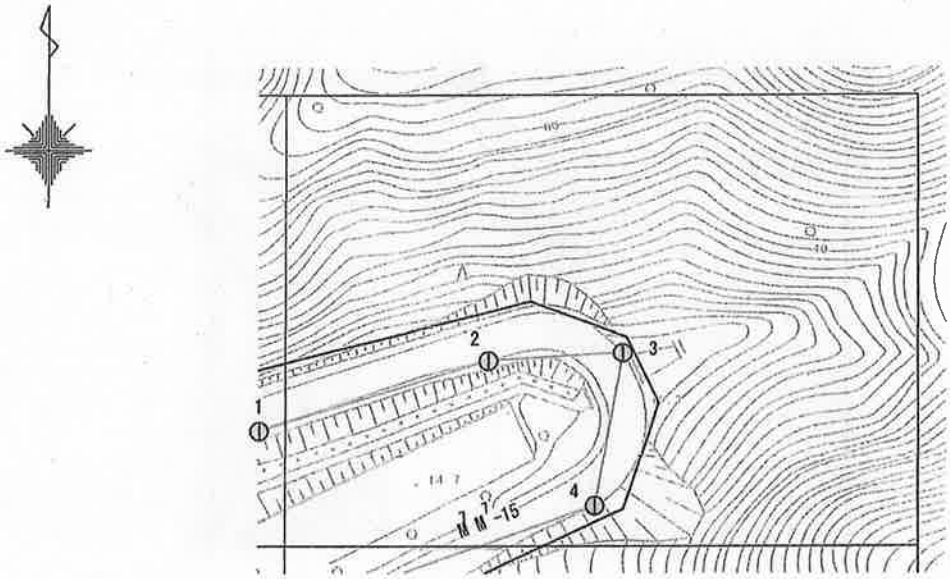

図郭番号	M7 35-3
精度区分	甲２
凡　例	
▽	都市部官民基本三角点
◉	基本多角点
路　線	色
一　次	赤
採用区画：新区画	

都市部官民境界基本多角点選点手簿

要図

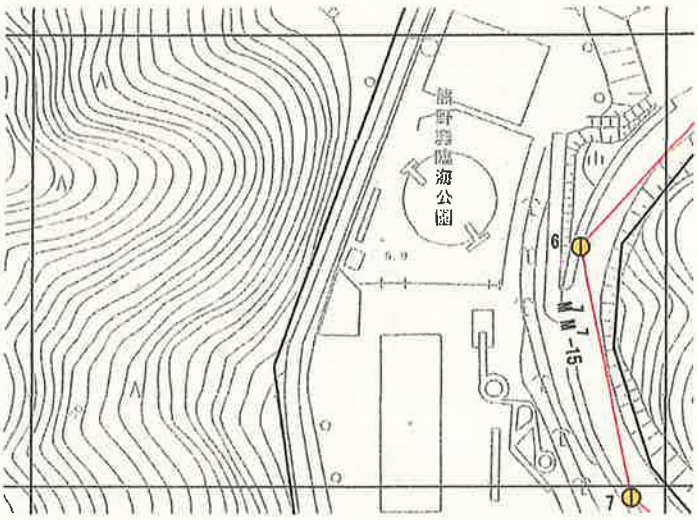

図郭番号	M7 44-2
精度区分	甲２
凡　例	
▽	都市部官民基本三角点
◉	基本多角点
路　線	色
一　次	赤
採用区画：新区画	

都市部官民境界基本多角点選点手簿

要図



図郭番号	M7 44-4
精度区分	甲２
凡　例	
▽	都市部官民基本三角点
㊀	基本多角点
路　線	色
一　次	赤
採用区画：新区画	

都市部官民境界基本多角点選点手簿

要図

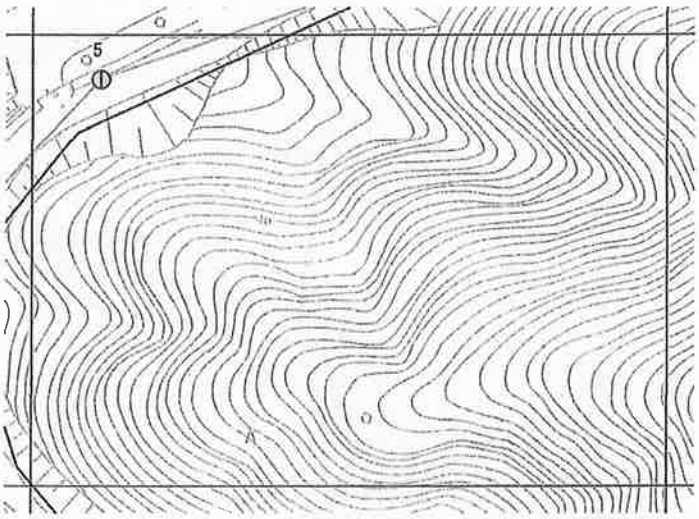

図郭番号	M'45-1
精度区分	甲２
凡　例	
▽	都市部官民基本三角点
㊀	基本多角点
路　線	色
一　次	赤
採用区画：新区画	

都市部官民境界基本多角点選点手簿

要図

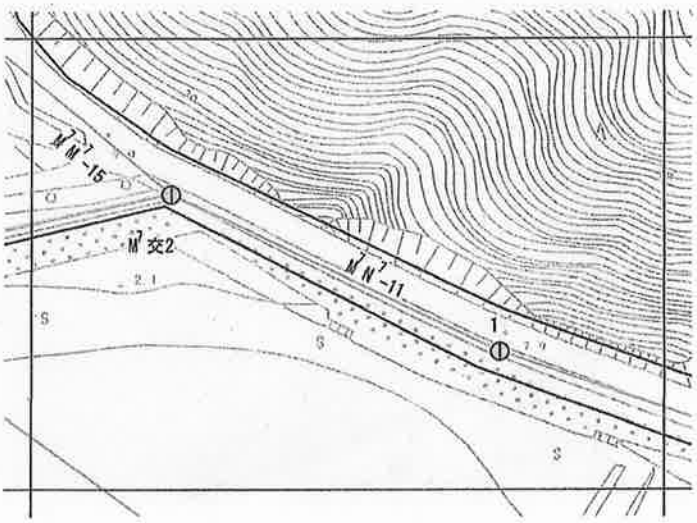

図郭番号	M7 45-3
精度区分	甲２
凡　例	
▽	都市部官民基本三角点
◉	基本多角点
路　線	色
一　次	赤
採用区画：新区画	

都市部官民境界基本多角点選点手簿

要図

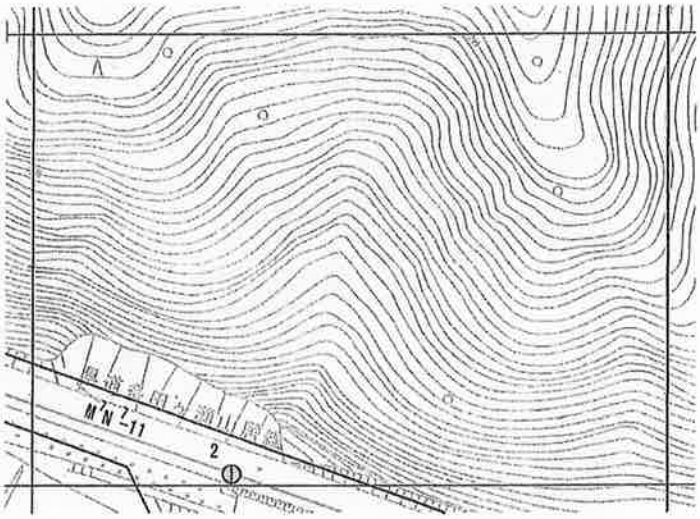

図郭番号	M7 45-4
精度区分	甲2
凡　例	
▽	都市部官民基本三角点
◍	基本多角点
路　線	色
一　次	赤
採用区画：新区画	

都市部官民境界基本多角点選点手簿

要図

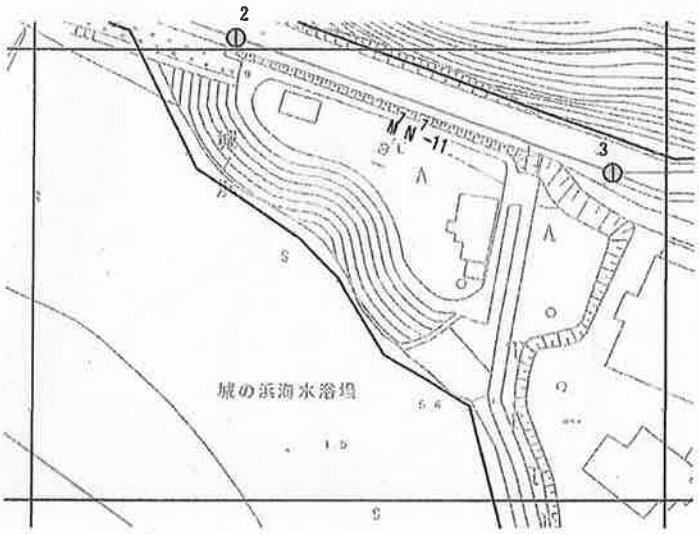

図郭番号	M'55-2
精度区分	甲２
凡　例	
▽	都市部官民基本三角点
⑪	基本多角点
路　線	色
一　次	赤
採用区画：新区画	

都市部官民境界基本多角点選点手簿

要図

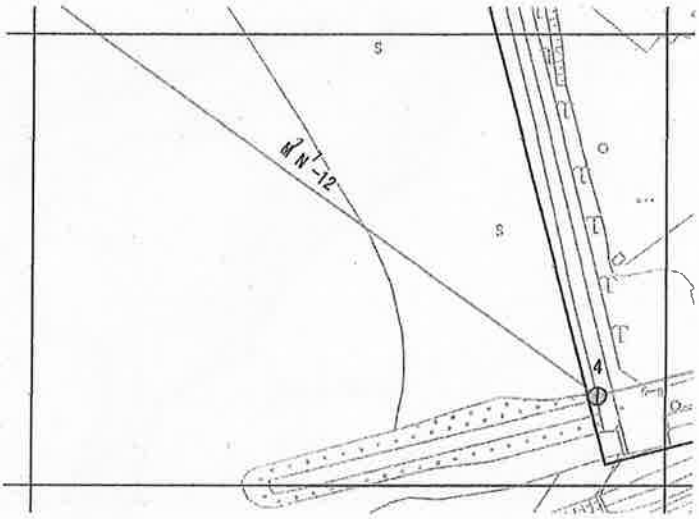

図郭番号	M7 55-4
精度区分	甲２
凡　例	
▽	都市部官民基本三角点
◍	基本多角点
路　線	色
一　次	赤
採用区画：新区画	

都市部官民境界基本多角点選点手簿

要図

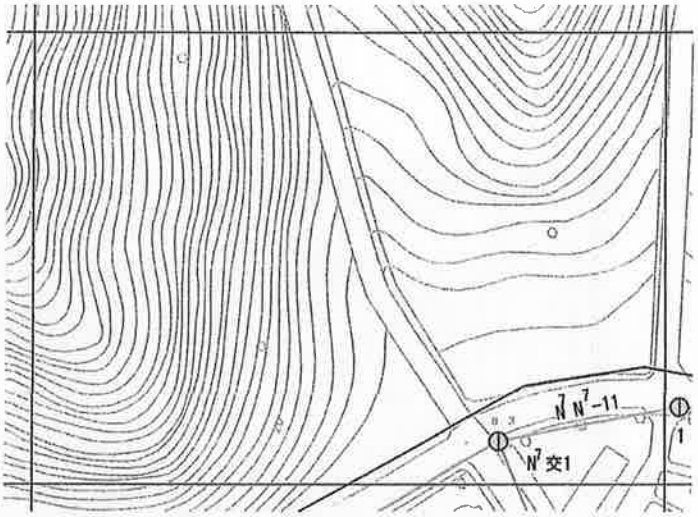

図郭番号	N7 41-3
精度区分	甲２
凡　例	
▽	都市部官民基本三角点
◉	基本多角点
路　線	色
一　次 ———	赤
採用区画：新区画	

都市部官民境界基本多角点選点手簿

要図

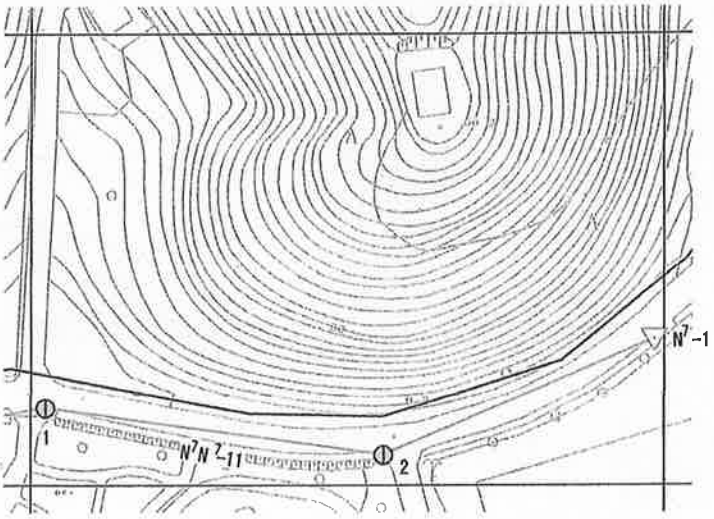

図郭番号	N7 41-4
精度区分	甲２
凡　例	
▽	都市部官民基本三角点
◉	基本多角点
路　線	色
一　次	赤
採用区画：新区画	

都市部官民境界基本多角点選点手簿

要図

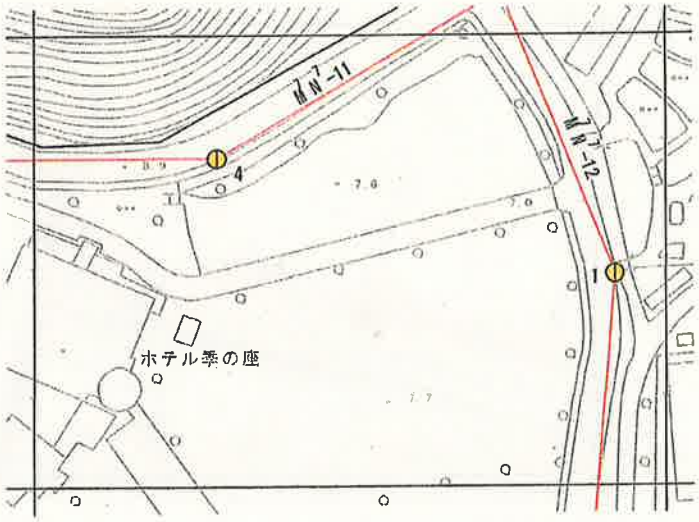

図郭番号	N'51-1
精度区分	甲２
凡　例	
▽	都市部官民基本三角点
◍	基本多角点
路　線	色
一　次	赤
採用区画：新区画	

都市部官民境界基本多角点選点手簿

要図

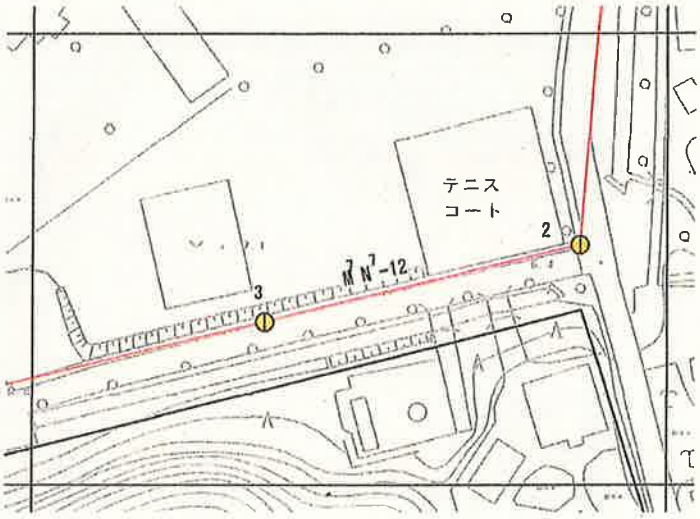

図郭番号	N7 51-3
精度区分	甲２
凡　例	
▽	都市部官民基本三角点
◉	基本多角点
路　線	色
一　次	赤
採用区画：新区画	

三重県北牟婁郡紀北町紀伊長島区出垣内、山居、名倉、城ノ浜及び海野地内

都市部官民境界基本調査簿

１冊の内　第　１　号

街区番号１番から８３番まで

調査期間	平成 27年　5月 27日から 平成 28年　3月 25日まで
認証年月日 番号	平成　年　月　日 号
実施機関	国土交通省中部地方整備局 建政部

都市部官民境界基本三角点、都市部官民境界基本多角点、都市部官民境界基本細部点の区分	番　号	座　標　値				標　高		都市部官民境界基本調査図の番号
		X m		Y m				
都市部基本三角点	A8-1	-201145	350	29215	494	2	239	A854-3
都市部基本三角点	B8-1	-200924	023	30098	780	3	790	B841-4
都市部基本三角点	Q8-1	-201281	514	29457	490	10	078	Q815-1
都市部基本多角点	A8A8-11-1	-200982	891	29636	391	5	142	A845-4
都市部基本多角点	A8A8-11-2	-200971	682	29589	184	5	530	A845-5
都市部基本多角点	A8A8-11-3	-200951	264	29537	371	6	140	A845-3
都市部基本多角点	A8A8-11-4	-200945	295	29480	197	6	128	A845-3
都市部基本多角点	A8A8-11-5	-200951	325	29412	520	4	451	A845-3
都市部基本多角点	A8A8-11-6	-200956	391	29356	350	3	015	A844-4
都市部基本多角点	A8A8-12-1	-201003	511	29284	155	1	602	A844-4
都市部基本多角点	A8A8-12-2	-201054	278	29259	178	1	766	A854-2
都市部基本多角点	A8A8-12-3	-201104	458	29234	481	1	913	A854-2
都市部基本多角点	A8A8-13-1	-201150	475	29259	115	2	036	A854-4
都市部基本多角点	A8A8-15-1	-200977	846	29312	503	1	799	A844-4
都市部基本多角点	A8A8-15-2	-201016	635	29324	772	1	546	A854-2
都市部基本多角点	A8A8-15-3	-201059	829	29332	958	1	589	A854-2
都市部基本多角点	A8A8-15-4	-201102	199	29350	622	1	957	A854-2
都市部基本多角点	A8A8-16-1	-201013	458	29647	728	5	054	A855-2
都市部基本多角点	A8A8-16-2	-201040	648	29603	466	5	708	A855-2
都市部基本多角点	A8A8-16-3	-201055	910	29582	469	5	982	A855-2
都市部基本多角点	A8A8-16-4	-201066	813	29539	025	5	373	A855-1
都市部基本多角点	A8A8-16-5	-201085	528	29512	356	4	945	A855-1
都市部基本多角点	A8A8-16-6	-201100	974	29472	823	4	066	A855-1
都市部基本多角点	A8A8-16-7	-201104	481	29447	888	3	565	A855-1
都市部基本多角点	A8A8-16-8	-201132	379	29408	556	2	765	A855-3

都市部官民境界基本三角点、都市部官民境界基本多角点、都市部官民境界基本細部点の区分	番　号	座標値 X m		座標値 Y m		標　高		都市部官民境界基本調査図の番号
都市部基本多角点	A8A8-16-9	-201152	352	29393	295	2	511	A855-4
都市部基本多角点	A8交1	-200983	006	29690	417	4	750	A845-4
都市部基本多角点	A8交2	-200960	078	29314	235	2	161	A844-4
都市部基本多角点	A8交3	-201170	722	29298	926	1	957	A854-4
都市部基本多角点	A8交4	-201150	444	29344	610	2	211	A854-4
都市部基本多角点	A8Q8-11-1	-201199	390	29349	438	2	713	A854-4
都市部基本多角点	A8Q8-11-2	-201225	687	29385	450	3	404	A854-4
都市部基本多角点	A8Q8-11-3	-201253	854	29443	578	4	523	Q815-1
都市部基本多角点	B8B8-114-1	-201085	074	29916	058	3	364	B851-1
都市部基本多角点	B8B8-115-1	-200925	416	30008	802	3	583	B841-4
都市部基本多角点	B8B8-115-2	-200943	978	29960	599	3	536	B841-4
都市部基本多角点	B8B8-115-3	-200949	547	29923	073	3	303	B841-3
都市部基本多角点	B8B8-118-1	-201043	399	29987	746	3	462	B851-2
都市部基本多角点	B8B8-118-2	-201025	657	30034	899	3	530	B851-2
都市部基本多角点	B8B8-12-1	-201007	165	29790	957	4	270	B851-1
都市部基本多角点	B8B8-12-2	-201042	308	29792	484	6	376	B851-1
都市部基本多角点	B8B8-14-1	-200993	514	29827	502	3	537	B841-3
都市部基本多角点	B8B8-18-1	-201092	968	29831	392	7	301	B851-1
都市部基本多角点	B8B8-18-2	-201099	148	29883	084	3	258	B851-1
都市部基本多角点	B8Q8-11-1	-201103	583	29731	152	1	053	A855-2
都市部基本多角点	B8Q8-11-2	-201110	313	29642	985	1	100	A855-2
都市部基本多角点	B8Q8-11-3	-201117	029	29617	340	1	103	A855-2
都市部基本多角点	B8Q8-11-4	-201142	590	29573	923	1	126	A855-3
都市部基本多角点	B8Q8-11-5	-201164	105	29547	161	1	143	A855-3
都市部基本多角点	B8Q8-11-6	-201218	502	29510	286	1	100	A855-3

都市部官民境界基本三角点、都市部官民境界基本多角点、都市部官民境界基本細部点の区分	番　号	座　標　値				標　高		都市部官民境界基本調査図の番号
		X m		Y m				
都市部基本多角点	B8Q8-11-7	-201241	422	29494	230	1	060	A855-3
都市部基本多角点	B8交1	-200958	097	29790	460	4	193	B841-3
都市部基本多角点	B8交2	-200980	195	29788	931	3	443	B841-3
都市部基本多角点	B8交3	-201098	885	29802	915	1	073	B851-1
都市部基本多角点	B8交4	-200948	225	29852	422	4	007	B841-3
都市部基本多角点	B8交5	-201007	718	29863	993	3	398	B851-1
都市部基本多角点	B8交6	-201021	790	29888	535	3	154	B851-1
都市部基本多角点	B8交7	-201083	896	29895	116	3	283	B851-1
都市部基本多角点	B8交8	-200949	496	29896	768	3	325	B841-3
都市部基本多角点	B8交9	-200976	007	29901	673	3	151	B841-3
都市部基本多角点	B8交10	-201021	379	29912	756	3	355	B851-1
都市部基本多角点	B8交11	-201080	651	29929	438	3	344	B851-2
都市部基本多角点	B8交12	-200949	246	30013	124	3	392	B841-4
都市部基本多角点	B8交13	-200987	868	30022	743	3	475	B841-4
都市部基本細部点	A8A8-41-1	-200970	854	29374	295			A844-4
都市部基本細部点	A8A8-41-2	-200982	016	29407	260			A845-3
都市部基本細部点	A8A8-41-3	-200991	485	29413	317			A845-3
都市部基本細部点	A8A8-42-1	-201030	397	29400	003			A854-2
都市部基本細部点	A8A8-42-2	-201049	927	29385	309			A854-2
都市部基本細部点	A8A8-42-3	-201080	518	29375	930			A854-2
都市部基本細部点	A8A8-42-4	-201097	412	29376	741			A854-2
都市部基本細部点	A8A8-42-5	-201101	063	29383	869			A854-2
都市部基本細部点	A8A8-42-6	-201105	714	29389	196			A854-2
都市部基本細部点	A8A8-42-7	-201117	874	29396	520			A854-2
都市部基本細部点	A8A8-43-1	-201014	941	29431	292			A855-1

都市部官民境界基本三角点、都市部官民境界基本多角点、都市部官民境界基本細部点の区分	番　　号	座　標　値				標　高		都市部官民境界基本調査図の番号
		X m		Y m				
都市部基本細部点	A8A8-44-1	-201049	961	29441	685			A855-1
都市部基本細部点	A8A8-44-2	-201072	461	29442	380			A855-1
都市部基本細部点	A8A8-46-1	-200993	797	29494	648			A845-3
都市部基本細部点	A8A8-48-1	-201048	138	29473	127			A855-1
都市部基本細部点	A8A8-410-1	-201036	811	29504	390			A855-1
都市部基本細部点	A8A8-410-2	-201047	409	29506	146			A855-1
都市部基本細部点	A8A8-410-3	-201068	401	29504	800			A855-1
都市部基本細部点	A8A8-413-1	-201011	553	29562	347			A855-1
都市部基本細部点	A8A8-413-2	-201027	911	29564	464			A855-1
都市部基本細部点	A8A8-414-1	-201138	191	29414	692			A855-3
都市部基本細部点	A8A8-414-2	-201135	062	29439	031			A855-3
都市部基本細部点	A8A8-414-3	-201142	907	29439	846			A855-3
都市部基本細部点	A8A8-415-1	-201109	604	29444	783			A855-1
都市部基本細部点	A8A8-416-1	-201165	967	29450	541			A855-3
都市部基本細部点	A8A8-416-2	-201171	111	29445	878			A855-3
都市部基本細部点	A8A8-416-3	-201185	311	29442	561			A855-3
都市部基本細部点	A8A8-417-1	-201127	499	29478	879			A855-3
都市部基本細部点	A8A8-417-2	-201151	712	29482	361			A855-3
都市部基本細部点	A8A8-417-3	-201176	825	29471	761			A855-3
都市部基本細部点	A8A8-419-1	-201215	681	29442	553			A855-3
都市部基本細部点	A8交5	-201007	012	29411	843			A855-1
都市部基本細部点	A8交6	-201017	261	29441	855			A855-1
都市部基本細部点	A8交7	-201018	601	29475	866			A855-1
都市部基本細部点	A8交8	-201017	871	29483	341			A855-1
都市部基本細部点	A8交9	-201020	156	29504	186			A855-1

都市部官民境界基本三角点、都市部官民境界基本多角点、都市部官民境界基本細部点の区分	番　号	座　標　値				標　高		都市部官民境界基本調査図の番号
		X m		Y m				
都市部基本細部点	A8交10	-201019	622	29529	879			A855-1
都市部基本細部点	A8交11	-201142	058	29451	015			A855-3
都市部基本細部点	A8交12	-201201	387	29442	931			A855-3
都市部基本細部点	A8交13	-201204	923	29476	040			A855-3
都市部基本細部点	B8B8-41-1	-201007	555	30067	778			B851-2
都市部基本細部点	B8B8-42-1	-200979	567	30072	213			B841-4
都市部基本細部点	B8B8-43-1	-200947	958	30121	831			B842-3
都市部基本細部点	B8B8-44-1	-200911	248	30039	808			B841-4
都市部基本細部点	B8B8-44-2	-200911	066	30066	623			B841-4
都市部基本細部点	B8Q8-11-6A	-201259	288	29502	669			Q815-1
都市部基本細部点	B8Q8-11-7A	-201230	078	29472	838			A855-3
都市部基本細部点	B8交14	-200925	977	30108	394			B842-3
都市部基本細部点	B8交15	-200966	872	30112	543			B842-3
都市部基本細部点	Q8-1A	-201310	254	29495	511			Q815-1

都市部官民境界基本三角点、都市部官民境界基本多角点、都市部官民境界基本細部点の区分	番　　号	座　標　値				標　高		都市部官民境界基本調査図の番号
		X m		Y m				
都市部基本三角点	L7-1	-198807	706	30604	431	5	489	L713-1
都市部基本三角点	L7-2	-198911	127	30666	777	2	439	L713-4
都市部基本三角点	W6-1	-197620	527	29638	227	8	928	W615-2
都市部基本三角点	W6-2	-198485	205	29551	992	1	726	W645-3
都市部基本三角点	W6-3	-198703	788	29737	612	1	834	W655-4
都市部基本三角点	Z6-1	-197951	016	29977	055	4	347	Z621-4
都市部基本多角点	L7L7-13-1	-198806	995	30538	857	2	766	L713-1
都市部基本多角点	L7L7-15-1	-198822	939	30572	440	2	711	L713-1
都市部基本多角点	L7L7-16-1	-198871	129	30572	748	2	223	L713-1
都市部基本多角点	L7L7-18-1	-198821	007	30461	977	2	584	L713-1
都市部基本多角点	L7L7-18-2	-198848	680	30480	720	3	628	L713-1
都市部基本多角点	L7L7-18-3	-198882	767	30497	626	5	092	L713-3
都市部基本多角点	L7L7-18-4	-198906	141	30521	270	1	036	L713-3
都市部基本多角点	L7L7-18-5	-198953	636	30562	938	1	433	L713-3
都市部基本多角点	L7交1	-198770	375	30571	051	5	647	L713-1
都市部基本多角点	L7交2	-198786	671	30447	582	2	209	L713-2
都市部基本多角点	L7交3	-198806	975	30474	536	2	025	L713-1
都市部基本多角点	L7交4	-198833	812	30507	518	2	027	L713-1
都市部基本多角点	L7交5	-198856	672	30538	987	2	225	L713-1
都市部基本多角点	L7交6	-198885	546	30595	496	2	277	L713-3
都市部基本多角点	W6W6-11-1	-198573	417	29564	034	1	982	W655-1
都市部基本多角点	W6W6-11-2	-198567	038	29584	484	1	743	W655-2
都市部基本多角点	W6W6-11-3	-198595	384	29614	045	9	112	W655-2
都市部基本多角点	W6W6-11-4	-198601	038	29645	842	8	783	W655-2
都市部基本多角点	W6W6-13-1	-198663	834	29724	738	1	105	W655-4

都市部官民境界基本三角点、都市部官民境界基本多角点、都市部官民境界基本細部点の区分	番　号	座　標　値				標　高		都市部官民境界基本調査図の番号
		X m		Y m				
都市部基本多角点	W6W6-13-2	-198696	721	29714	251	1	139	W655-4
都市部基本多角点	W6Z6-11-1	-197604	274	29720	104	8	616	W615-2
都市部基本多角点	W6Z6-11-2	-197631	847	29832	303	8	353	Z611-3
都市部基本多角点	W6Z6-11-3	-197665	347	29898	508	7	972	Z611-3
都市部基本多角点	W6Z6-11-4	-197715	250	29950	922	7	916	Z611-4
都市部基本多角点	W6Z6-12-1	-197687	376	29674	683	6	993	W615-4
都市部基本多角点	W6Z6-12-2	-197746	601	29729	584	6	306	W615-4
都市部基本多角点	W6Z6-12-3	-197818	348	29779	178	5	492	Z621-1
都市部基本多角点	W6Z6-12-4	-197892	826	29806	888	5	306	Z621-3
都市部基本多角点	W6Z6-12-5	-197940	424	29824	781	5	202	Z621-3
都市部基本多角点	W6Z6-13-1	-198395	436	29840	949	6	397	Z641-3
都市部基本多角点	W6Z6-13-2	-198422	993	29808	160	4	565	Z641-3
都市部基本多角点	W6Z6-13-3	-198472	624	29767	098	4	946	Z641-3
都市部基本多角点	W6Z6-13-4	-198546	553	29715	267	5	559	W655-2
都市部基本多角点	W6Z6-14-1	-198575	056	29743	252	5	851	W655-2
都市部基本多角点	W6交1	-198578	041	29682	848	7	879	W655-2
都市部基本多角点	W6交2	-198613	633	29711	881	1	005	W655-2
都市部基本多角点	Z6L7-11-1	-198720	290	30464	404	5	661	Z653-3
都市部基本多角点	Z6L7-14-1	-198762	901	30529	827	2	768	L713-1
都市部基本多角点	Z6L7-14-2	-198733	216	30494	794	2	710	Z653-3
都市部基本多角点	Z6L7-14-3	-198762	780	30483	870	2	766	L713-1
都市部基本多角点	Z6L7-14-4	-198801	843	30490	958	2	583	L713-1
都市部基本多角点	Z6Z6-11-1	-197851	425	30004	041	7	360	Z621-2
都市部基本多角点	Z6Z6-11-2	-197883	828	29981	305	4	691	Z621-4
都市部基本多角点	Z6Z6-12-1	-198026	546	29877	526	4	719	Z631-1

都市部官民境界基本三角点、都市部官民境界基本多角点、都市部官民境界基本細部点の区分	番　号	座標値 X m		座標値 Y m		標　高		都市部官民境界基本調査図の番号
都市部基本多角点	Z6Z6-13-1	-198028	445	29953	339	4	396	Z631-2
都市部基本多角点	Z6Z6-14-1	-197965	747	29999	363	7	311	Z621-4
都市部基本多角点	Z6Z6-14-2	-198026	671	30005	286	6	991	Z631-2
都市部基本多角点	Z6Z6-14-3	-198121	206	30003	819	6	838	Z631-2
都市部基本多角点	Z6Z6-14-4	-198188	649	30005	617	6	828	Z631-4
都市部基本多角点	Z6Z6-15-1	-198120	905	29905	757	4	623	Z631-1
都市部基本多角点	Z6Z6-15-2	-198166	428	29889	770	4	394	Z631-3
都市部基本多角点	Z6Z6-15-3	-198213	483	29895	604	4	291	Z631-3
都市部基本多角点	Z6Z6-16-1	-198066	276	29845	796	4	873	Z631-1
都市部基本多角点	Z6Z6-16-2	-198189	606	29863	631	4	371	Z631-3
都市部基本多角点	Z6Z6-19-1	-198312	035	29920	192	5	184	Z641-1
都市部基本多角点	Z6Z6-113-1	-198435	710	29844	292	4	801	Z641-3
都市部基本多角点	Z6Z6-113-2	-198471	997	29806	222	4	828	Z641-3
都市部基本多角点	Z6Z6-114-1	-198331	042	30011	853	6	499	Z641-2
都市部基本多角点	Z6Z6-114-2	-198407	239	30012	292	6	322	Z641-4
都市部基本多角点	Z6Z6-115-1	-198412	837	29921	639	4	381	Z641-3
都市部基本多角点	Z6Z6-118-1	-198459	400	29872	945	4	065	Z641-3
都市部基本多角点	Z6Z6-118-2	-198519	173	29873	345	3	851	Z651-1
都市部基本多角点	Z6Z6-119-1	-198560	447	29812	897	3	807	Z651-1
都市部基本多角点	Z6Z6-122-1	-198552	079	29909	341	3	544	Z651-1
都市部基本多角点	Z6Z6-122-2	-198555	539	29936	120	3	352	Z651-2
都市部基本多角点	Z6Z6-122-3	-198580	652	29973	280	3	210	Z651-2
都市部基本多角点	Z6Z6-122-4	-198579	532	30002	091	3	406	Z651-2
都市部基本多角点	Z6Z6-124-1	-198647	163	29783	427	8	713	Z651-3
都市部基本多角点	Z6Z6-127-1	-198677	337	29899	814	5	994	Z651-3

都市部官民境界基本三角点、都市部官民境界基本多角点、都市部官民境界基本細部点の区分	番　号	座　標　値 X m		座　標　値 Y m		標　高		都市部官民境界基本調査図の番号
都市部基本多角点	Z6Z6-128-1	-198609	598	29887	014	3	622	Z651-1
都市部基本多角点	Z6Z6-130-1	-198488	908	30072	890	6	548	Z641-4
都市部基本多角点	Z6Z6-130-2	-198508	479	30127	885	6	426	Z652-1
都市部基本多角点	Z6Z6-130-3	-198508	574	30209	815	6	264	Z652-1
都市部基本多角点	Z6Z6-130-4	-198504	548	30296	616	6	065	Z652-2
都市部基本多角点	Z6Z6-130-5	-198537	478	30371	850	6	065	Z652-2
都市部基本多角点	Z6Z6-130-6	-198569	214	30405	038	5	977	Z652-2
都市部基本多角点	Z6Z6-130-7	-198637	471	30389	203	3	491	Z652-4
都市部基本多角点	Z6Z6-130-8	-198646	945	30428	021	3	732	Z652-4
都市部基本多角点	Z6Z6-130-9	-198624	470	30457	472	5	556	Z653-1
都市部基本多角点	Z6Z6-131-1	-198595	483	30054	575	3	359	Z651-2
都市部基本多角点	Z6Z6-131-2	-198617	802	30111	056	3	258	Z652-1
都市部基本多角点	Z6Z6-131-3	-198650	954	30203	779	2	834	Z652-3
都市部基本多角点	Z6Z6-131-4	-198696	199	30302	337	2	643	Z652-4
都市部基本多角点	Z6Z6-131-5	-198741	573	30391	978	2	567	Z652-4
都市部基本多角点	Z6Z6-132-1	-198699	262	30190	489	2	979	Z652-3
都市部基本多角点	Z6Z6-132-2	-198772	557	30146	522	2	802	L712-1
都市部基本多角点	Z6Z6-132-3	-198792	613	30193	433	3	052	L712-1
都市部基本多角点	Z6Z6-132-4	-198842	252	30230	578	2	873	L712-1
都市部基本多角点	Z6Z6-132-5	-198861	982	30263	139	2	840	L712-1
都市部基本多角点	Z6Z6-132-6	-198831	232	30284	270	2	383	L712-2
都市部基本多角点	Z6Z6-132-7	-198812	008	30244	758	2	800	L712-1
都市部基本多角点	Z6Z6-132-8	-198786	865	30246	569	2	735	L712-1
都市部基本多角点	Z6Z6-132-9	-198746	409	30263	024	2	704	Z652-3
都市部基本多角点	Z6交1	-197785	186	29989	665	7	587	Z621-2

都市部官民境界基本三角点、都市部官民境界基本多角点、都市部官民境界基本細部点の区分	番　号	座標値 X m		座標値 Y m		標高		都市部官民境界基本調査図の番号
都市部基本多角点	Z6交2	-197981	679	29833	149	5	115	Z621-3
都市部基本多角点	Z6交3	-198079	387	29928	425	4	663	Z631-2
都市部基本多角点	Z6交4	-198278	610	29881	776	4	162	Z641-1
都市部基本多角点	Z6交5	-198275	626	30009	305	6	598	Z641-2
都市部基本多角点	Z6交6	-198335	157	29944	706	5	120	Z641-2
都市部基本多角点	Z6交7	-198343	142	29886	719	4	165	Z641-1
都市部基本多角点	Z6交8	-198375	330	29906	261	4	221	Z641-3
都市部基本多角点	Z6交9	-198405	404	29864	725	4	362	Z641-3
都市部基本多角点	Z6交10	-198438	744	29988	851	4	236	Z641-4
都市部基本多角点	Z6交11	-198457	430	30024	018	6	611	Z641-4
都市部基本多角点	Z6交12	-198540	100	29759	502	5	400	Z651-1
都市部基本多角点	Z6交13	-198563	560	29842	209	3	507	Z651-1
都市部基本多角点	Z6交14	-198568	725	29865	959	3	487	Z651-1
都市部基本多角点	Z6交15	-198559	221	29882	377	3	608	Z651-1
都市部基本多角点	Z6交16	-198587	627	30018	794	3	514	Z651-2
都市部基本多角点	Z6交17	-198634	618	29860	862	5	325	Z651-3
都市部基本多角点	Z6交18	-198704	229	29792	283	1	567	Z651-3
都市部基本多角点	Z6交19	-198690	416	29867	740	7	408	Z651-3
都市部基本多角点	Z6交20	-198659	266	29940	470	3	965	Z651-4
都市部基本多角点	Z6交21	-198684	364	30497	698	7	884	Z653-3
都市部基本多角点	Z6交22	-198730	648	30544	438	5	473	Z653-3
都市部基本細部点	W6W6-41-1	-198498	453	29503	615			W645-3
都市部基本細部点	W6W6-42-1	-198531	199	29556	556			W655-1
都市部基本細部点	W6W6-43-1	-198568	326	29538	506			W655-1
都市部基本細部点	W6交3	-198542	966	29510	067			W655-1

都市部官民境界基本三角点、都市部官民境界基本多角点、都市部官民境界基本細部点の区分	番　号	座　標　値 X m		座　標　値 Y m		標　高		都市部官民境界基本調査図の番号
都市部基本細部点	Z6Z6-41-1	-197898	756	29780	497			Z621-3
都市部基本細部点	Z6Z6-41-2	-197913	925	29728	985			W625-4
都市部基本細部点	Z6Z6-41-3	-197954	596	29754	673			Z621-3
都市部基本細部点	Z6Z6-41-4	-197952	741	29787	605			Z621-3
都市部基本細部点	Z6Z6-42-1	-197899	248	29956	609			Z621-4
都市部基本細部点	Z6Z6-42-2	-197901	146	29922	974			Z621-3
都市部基本細部点	Z6Z6-42-3	-197948	877	29892	244			Z621-3
都市部基本細部点	Z6Z6-42-4	-197997	450	29854	879			Z621-3
都市部基本細部点	Z6Z6-43-1	-198210	371	29829	921			Z631-3
都市部基本細部点	Z6Z6-43-2	-198251	555	29845	012			Z641-1
都市部基本細部点	Z6Z6-43-3	-198305	664	29867	055			Z641-1
都市部基本細部点	Z6Z6-43-4	-198349	723	29879	601			Z641-1
都市部基本細部点	Z6Z6-44-1	-198346	114	29965	540			Z641-2
都市部基本細部点	L7L7-15-1-A	-198811	521	30594	551			L713-1
都市部基本細部点	L7L7-18-4-A	-198956	393	30551	640			L713-3
都市部基本細部点	L7交1-A	-198781	655	30571	107			L713-1
都市部基本細部点	Z6L7-14-1-A	-198748	181	30543	727			Z653-3
都市部基本細部点	Z6Z6-19-1-A	-198285	554	29946	787			Z641-2
都市部基本細部点	Z6Z6-41-3-A	-197950	571	29739	975			W625-4
都市部基本細部点	Z6交13-A	-198625	014	29860	157			Z651-1
都市部基本細部点	Z6交20-A	-198680	844	29973	857			Z651-4
都市部基本細部点	Z6交22-A	-198706	987	30513	526			Z653-3

都市部官民境界基本三角点、都市部官民境界基本多角点、都市部官民境界基本細部点の区分	番　号	座　標　値				標　高		都市部官民境界基本調査図の番号
		X m		Y m				
都市部基本三角点	A7-1	-197950	820	33135	853	1	918	A725-4
都市部基本三角点	A7-2	-198134	425	32685	822	5	926	A734-3
都市部基本三角点	M7-1	-198812	611	31778	866	5	683	M711-2
都市部基本多角点	A7A7-11-1	-198612	969	32083	424	3	727	A752-2
都市部基本多角点	A7A7-11-2	-198564	830	32122	948	3	410	A752-2
都市部基本多角点	A7A7-11-3	-198497	672	32157	458	3	510	A742-4
都市部基本多角点	A7A7-11-4	-198453	784	32237	359	3	461	A743-3
都市部基本多角点	A7A7-11-5	-198440	439	32293	682	3	359	A743-3
都市部基本多角点	A7A7-11-6	-198407	779	32336	500	3	332	A743-3
都市部基本多角点	A7A7-11-7	-198368	146	32366	779	2	867	A743-1
都市部基本多角点	A7A7-11-8	-198322	373	32411	439	1	729	A743-2
都市部基本多角点	A7A7-11-9	-198294	314	32457	355	1	927	A743-2
都市部基本多角点	A7A7-11-10	-198257	519	32494	616	2	282	A743-2
都市部基本多角点	A7A7-11-11	-198212	082	32535	665	2	637	A733-4
都市部基本多角点	A7A7-11-12	-198153	263	32597	145	3	402	A734-3
都市部基本多角点	A7A7-11-13	-198129	160	32633	789	4	774	A734-3
都市部基本多角点	A7A7-12-1	-198114	001	32707	383	4	546	A734-1
都市部基本多角点	A7A7-12-2	-198124	584	32767	134	3	819	A734-2
都市部基本多角点	A7A7-12-3	-198109	315	32792	118	4	343	A734-2
都市部基本多角点	A7A7-12-4	-198095	126	32844	547	4	756	A734-2
都市部基本多角点	A7A7-12-5	-198071	794	32895	613	4	854	A734-2
都市部基本多角点	A7A7-12-6	-198043	502	32909	452	5	487	A735-1
都市部基本多角点	A7A7-12-7	-198030	839	32941	355	5	919	A735-1
都市部基本多角点	A7A7-12-8	-198039	026	32955	282	6	098	A735-1
都市部基本多角点	A7A7-12-9	-198011	630	33008	730	7	924	A735-1

都市部官民境界基本三角点、都市部官民境界基本多角点、都市部官民境界基本細部点の区分	番　号	座標値 X m		座標値 Y m		標高		都市部官民境界基本調査図の番号
都市部基本多角点	A7A7-12-10	-197971	443	33084	758	1	166	A725-4
都市部基本多角点	A7M7-11-1	-198766	913	31833	102	5	684	M711-2
都市部基本多角点	A7M7-11-2	-198733	485	31889	585	5	650	A752-3
都市部基本多角点	A7M7-11-3	-198690	203	31966	099	4	884	A752-3
都市部基本多角点	A7M7-12-1	-198792	397	31866	721	6	580	M712-1
都市部基本多角点	A7M7-12-2	-198772	887	31947	372	6	574	M712-1
都市部基本多角点	A7M7-12-3	-198753	635	32027	520	6	538	M712-2
都市部基本多角点	A7M7-12-4	-198733	941	32109	145	6	506	A752-4
都市部基本多角点	A7交1	-198653	085	32040	441	4	223	A752-4
都市部基本細部点	A7A7-41-1	-198622	355	32156	477			A752-2
都市部基本細部点	A7A7-41-2	-198618	379	32177	540			A752-2
都市部基本細部点	A7A7-41-3	-198557	842	32175	549			A752-2
都市部基本細部点	A7A7-41-4	-198488	491	32226	121			A743-3
都市部基本細部点	A7A7-41-5	-198467	903	32218	802			A743-3
都市部基本細部点	A7-2A	-198174	949	32710	991			A734-3
都市部基本細部点	A7A7-11-7A	-198336	127	32394	999			A743-2
都市部基本細部点	A7A7-11-7B	-198331	595	32399	771			A743-2
都市部基本細部点	A7A7-41-1A	-198617	727	32163	156			A752-2
都市部基本細部点	A7A7-41-4A	-198467	416	32306	297			A743-3
都市部基本細部点	M7-1A	-198851	827	31720	213			M711-2
都市部基本細部点	M7-1B	-198842	720	31721	107			M711-2

都市部官民境界基本三角点、都市部官民境界基本多角点、都市部官民境界基本細部点の区分	番　号	座標値 X m		座標値 Y m		標　高		都市部官民境界基本調査図の番号
都市部基本三角点	M7-2	-199301	864	32419	675	5	923	M733-2
都市部基本三角点	M7-3	-199564	078	32389	318	5	583	M743-2
都市部基本三角点	M7-4	-199222	935	32569	914	2	364	M724-3
都市部基本三角点	M7-5	-199343	698	32598	825	2	684	M734-1
都市部基本三角点	M7-6	-199464	929	32840	538	2	239	M734-4
都市部基本三角点	M7-7	-199693	315	32829	692	8	517	M744-4
都市部基本三角点	N7-1	-199709	083	33593	482	1	164	N741-4
都市部基本三角点	N7-2	-199960	230	33573	506	3	873	N751-4
都市部基本多角点	M7M7-12-1	-199407	870	32508	092	7	294	M733-4
都市部基本多角点	M7M7-12-2	-199461	135	32493	929	7	533	M733-4
都市部基本多角点	M7M7-12-3	-199509	384	32450	194	7	189	M743-2
都市部基本多角点	M7M7-13-1	-199222	057	32513	831	1	080	M723-4
都市部基本多角点	M7M7-13-2	-199280	011	32462	788	7	159	M733-2
都市部基本多角点	M7M7-14-1	-199290	777	32566	837	2	929	M734-1
都市部基本多角点	M7M7-15-1	-199465	659	32896	731	2	605	M734-4
都市部基本多角点	M7M7-15-2	-199446	303	32960	944	1	625	M735-3
都市部基本多角点	M7M7-15-3	-199448	936	32993	226	1	748	M735-3
都市部基本多角点	M7M7-15-4	-199483	799	32988	712	1	376	M735-3
都市部基本多角点	M7M7-15-5	-199507	270	32923	194	1	955	M745-1
都市部基本多角点	M7M7-15-6	-199551	773	32876	678	1	828	M744-2
都市部基本多角点	M7M7-15-7	-199619	868	32883	461	1	168	M744-2
都市部基本多角点	M7N7-11-1	-199712	969	33037	665	8	205	M745-3
都市部基本多角点	M7N7-11-2	-199748	323	33135	285	8	182	M745-4
都市部基本多角点	M7N7-11-3	-199784	110	33235	061	9	354	M755-2
都市部基本多角点	M7N7-11-4	-199780	990	33306	358	8	909	N751-1

都市部官民境界基本三角点、都市部官民境界基本多角点、都市部官民境界基本細部点の区分	番　号	座標値 X m		座標値 Y m		標高		都市部官民境界基本調査図の番号
都市部基本多角点	M7N7-12-1	-199836	635	33410	129	7	222	N751-1
都市部基本多角点	M7N7-12-2	-199933	056	33399	760	6	713	N751-3
都市部基本多角点	M7N7-12-3	-199954	214	33311	950	6	318	N751-3
都市部基本多角点	M7N7-12-4	-199975	488	33235	035	6	095	M755-4
都市部基本多角点	M7交1	-199324	374	32467	192	6	977	M733-2
都市部基本多角点	M7交2	-199667	176	32943	569	8	521	M745-3
都市部基本多角点	N7N7-11-1	-199729	578	33434	867	8	638	N741-4
都市部基本多角点	N7N7-11-2	-199741	535	33522	820	9	611	N741-4
都市部基本多角点	N7交1	-199736	764	33377	238	7	969	N741-3
都市部基本細部点	D8N7-41-1	-199851	179	33521	303			N751-2
都市部基本細部点	D8N7-41-2	-199911	023	33524	869			N751-4
都市部基本細部点	D8N7-41-3	-199977	608	33530	195			N751-4
都市部基本細部点	D8N7-41-4	-200020	708	33537	665			D811-2
都市部基本細部点	D8N7-41-5	-200037	634	33582	279			D811-2
都市部基本細部点	D8N7-41-6	-200001	751	33588	774			D811-2
都市部基本細部点	D8N7-41-7	-199982	611	33569	077			N751-4
都市部基本細部点	M7M7-41-1	-199346	624	32435	222			M733-2
都市部基本細部点	M7M7-41-2	-199391	157	32439	409			M733-4
都市部基本細部点	M7M7-41-3	-199453	082	32434	205			M733-4
都市部基本細部点	M7M7-41-4	-199517	802	32414	342			M743-2
都市部基本細部点	M7M7-42-1	-199241	947	32609	274			M724-3
都市部基本細部点	M7M7-43-1	-199333	713	32588	086			M734-1
都市部基本細部点	M7M7-44-1	-199389	573	32570	463			M734-3
都市部基本細部点	M7M7-44-2	-199412	334	32562	737			M734-3
都市部基本細部点	M7M7-44-3	-199421	293	32551	255			M734-3

都市部官民境界基本三角点、都市部官民境界基本多角点、都市部官民境界基本細部点の区分	番　号	座標値 X m		座標値 Y m		標　高		都市部官民境界基本調査図の番号
都市部基本細部点	M7M7-44-4	-199456	286	32521	774			M733-4
都市部基本細部点	M7M7-44-5	-199500	325	32524	861			M743-2
都市部基本細部点	M7M7-45-1	-199792	697	33208	750			M755-2
都市部基本細部点	M7M7-45-2	-199848	693	33199	493			M755-2
都市部基本細部点	N7N7-41-1	-199716	576	33679	518			N742-3
都市部基本細部点	N7N7-41-2	-199762	442	33643	370			N752-1
都市部基本細部点	N7N7-41-3	-199796	432	33605	942			N752-1
都市部基本細部点	N7交2	-199812	741	33550	034			N751-2
都市部基本細部点	M7-6A	-199446	737	32802	274			M734-4