業務名：平成２６年度　三重県尾鷲市都市部官民境界基本調査業務

（その１）

実施地区：三重県尾鷲市座ノ下町から尾鷲市北浦町

平成２６年度三重県尾鷲市都市部官民境界基本調査業務（その１）

調　査　区　域　図

履行場所　三重県尾鷲市座ノ下町から尾鷲市北浦町まで

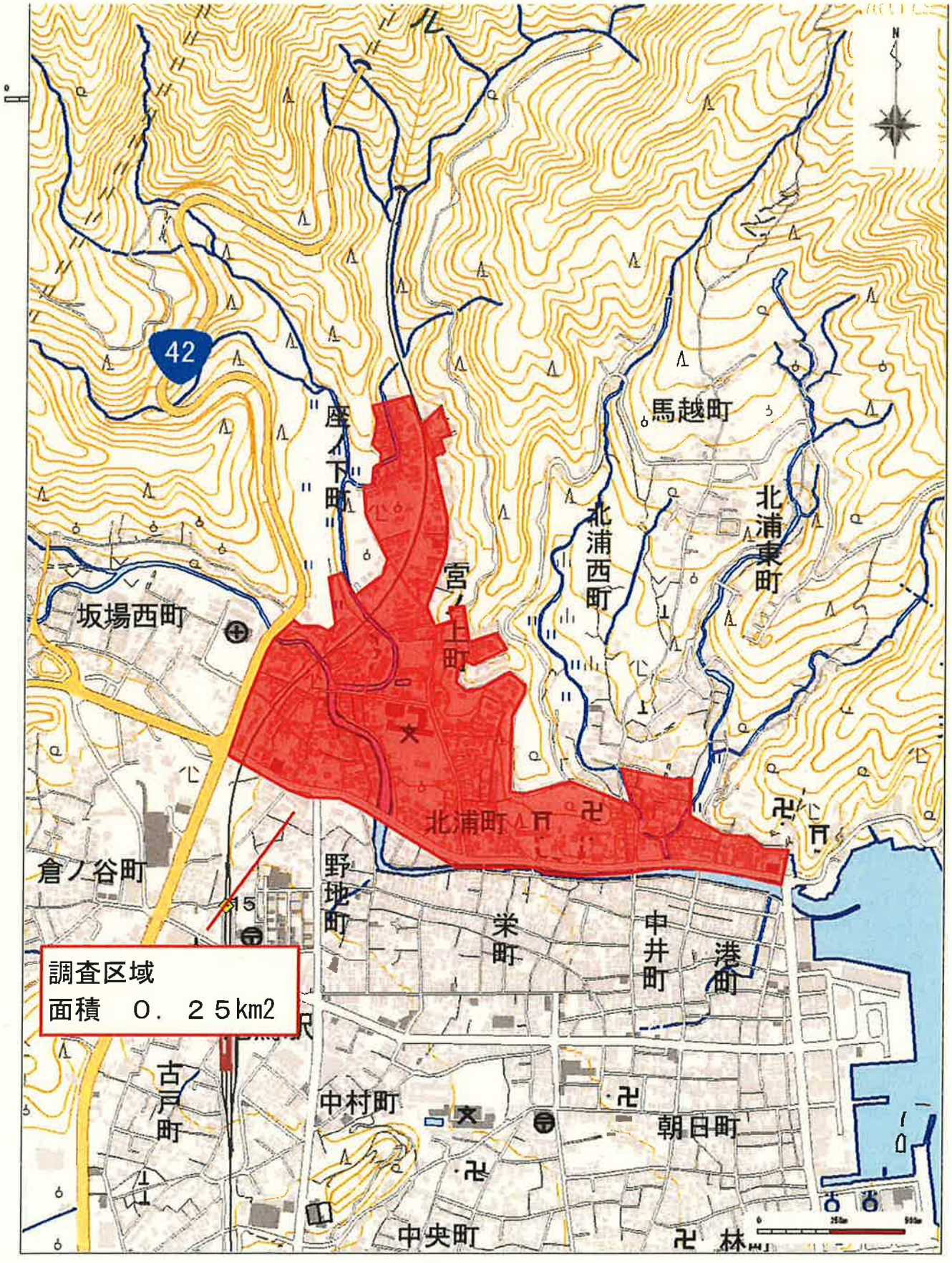

縮尺：1/10,000

都市部官民境界基本三角点網図

平成26年度　三重県尾鷲市（その１）

都市部官民境界基本三角点(GNSS測量)網図

SC:1/10,000

0　300m

A1　B1

-212.50

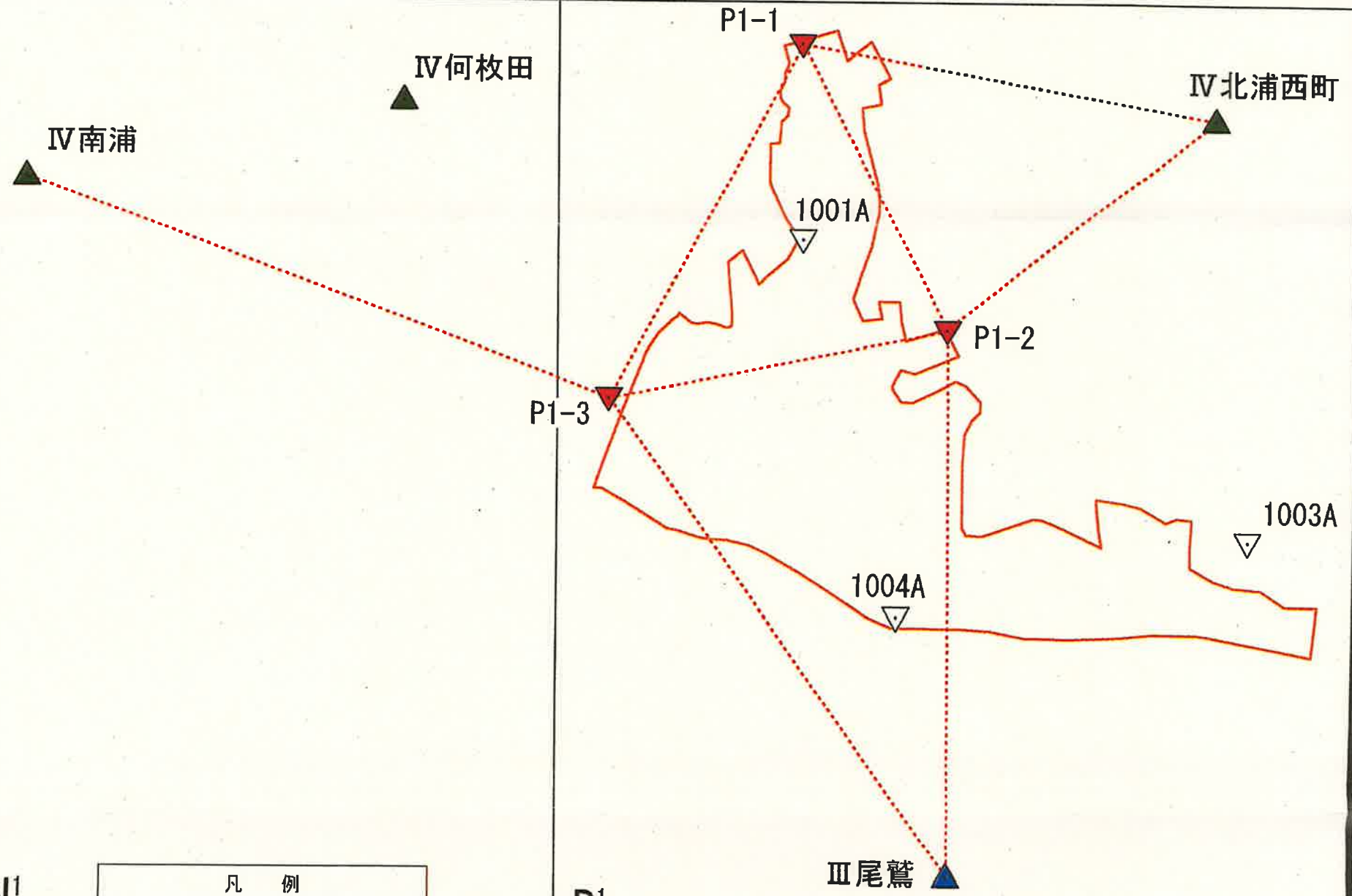

N1　P1

-213.75

凡　例	
青	基本三角点
緑	四等三角点
緑	既設地籍図根三角点
赤	都市部官民境界基本三角点
黒	街区三角点
	調査区域界
	視通あり
	視通なし
採用区画	新区画

B2　17.50　C2

基本三角測量網図	
調査区域名	平成26年度　三重県尾鷲市（その１）
縮尺	1：10,000
測量年月日	平成２６年１０月　８日
実行機関名	株式会社　八州

都市部官民境界基本三角点平均図

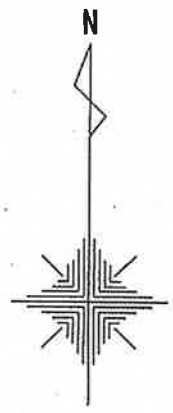

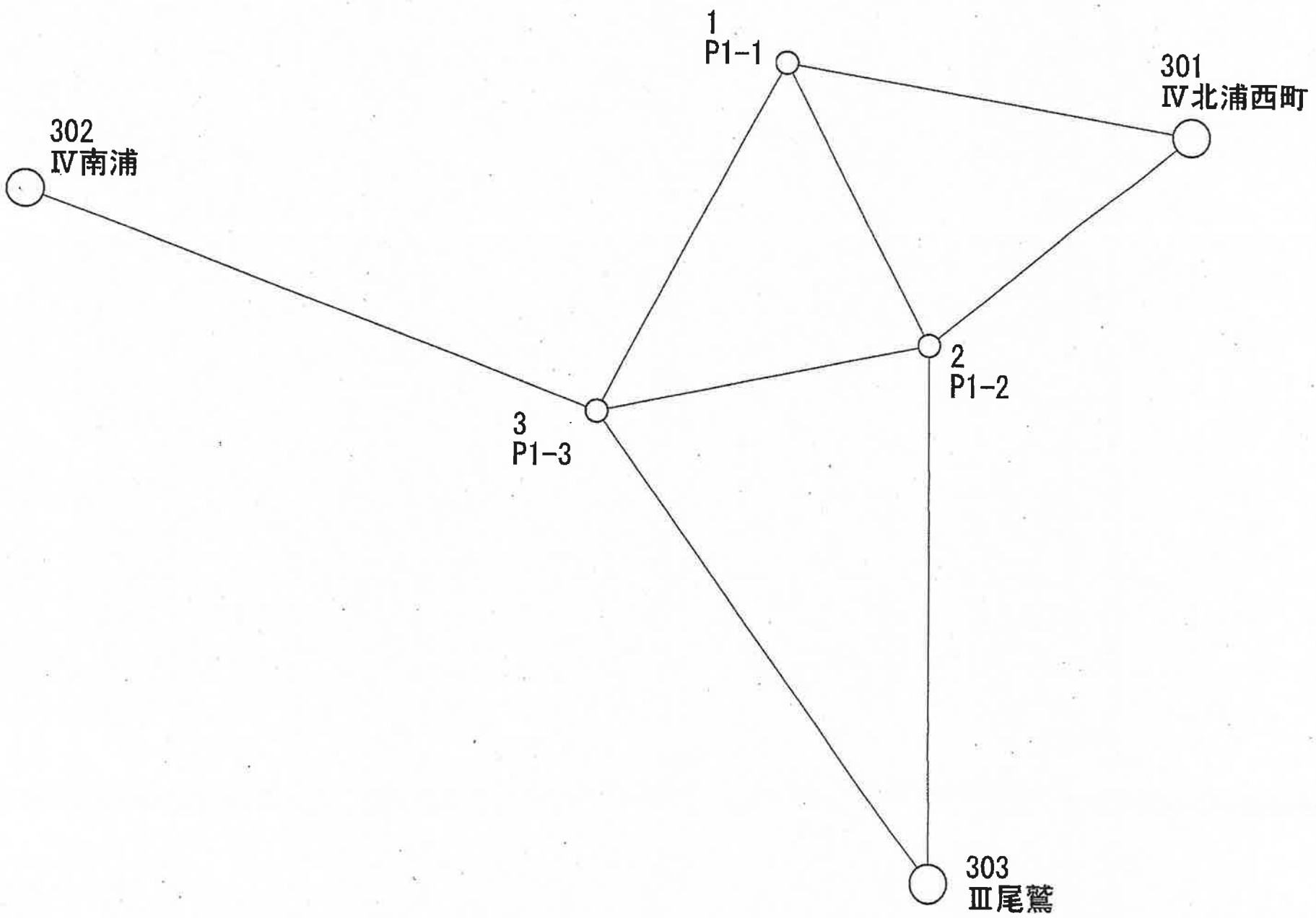

基本三角測量平均図		
調査区域名	平成26年度　三重県尾鷲市（その１）	
縮尺	1：10,000	
実行機関名	株式会社　八州	
承　認	年　月　日	氏　名
	平成２６年　９月	石碓正明　印



都市部官民境界基本三角点選点手簿

測点名	P１－１	標識	金属標	次数	1
所在地		三重県尾鷲市座ノ下町1258番18			
現況地目		公衆用道路			
~~所有者~~ 管理者		尾鷲市			
連絡先		三重県尾鷲市中央町10番43号			
埋標日		平成26年9月27日			
実行機関		株式会社　八州			

略図

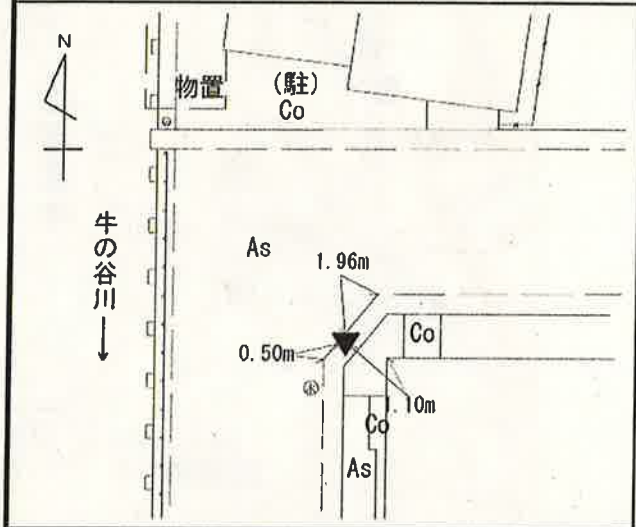

経路図



近景



遠景



作成日	平成26年10月31日	作成者	中川友章	点検者	高本　勝

都市部官民境界基本三角点選点手簿

測点名	P 1 － 2	標識	金属標	次数	1
所在地		三重県尾鷲市北浦西町1377番26			
現況地目		公衆用道路			
所有者 管理者		尾鷲市			
連絡先		三重県尾鷲市中央町10番43号			
埋標日		平成26年9月27日			
実行機関		株式会社　八州			

略図

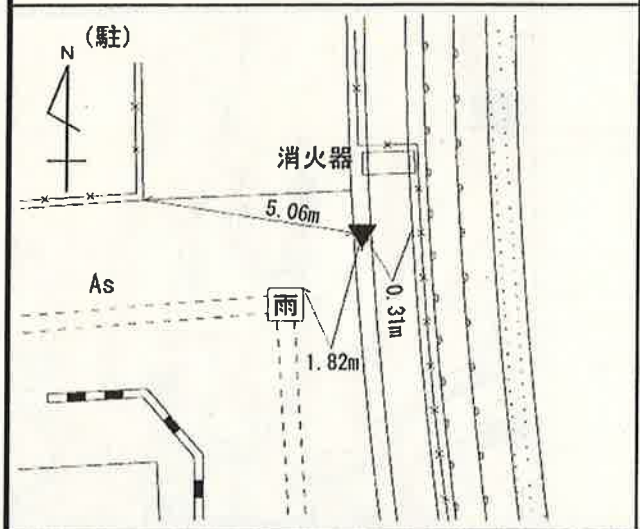

経路図



近景



遠景



作成日	平成26年10月31日	作成者	中川友章	点検者	高本　勝

都市部官民境界基本三角点選点手簿

測点名	P１－３	標識	金属標 〃	次数	1 〃
所在地	三重県尾鷲市坂場西町1160番1 〃				
現況地目	公衆用道路 〃				
~~所有者~~ 管理者	尾鷲市 〃				
連絡先	三重県尾鷲市中央町10番43号 〃				
埋標日	平成26年10月26日 〃				
実行機関	株式会社　八州 〃				

略図

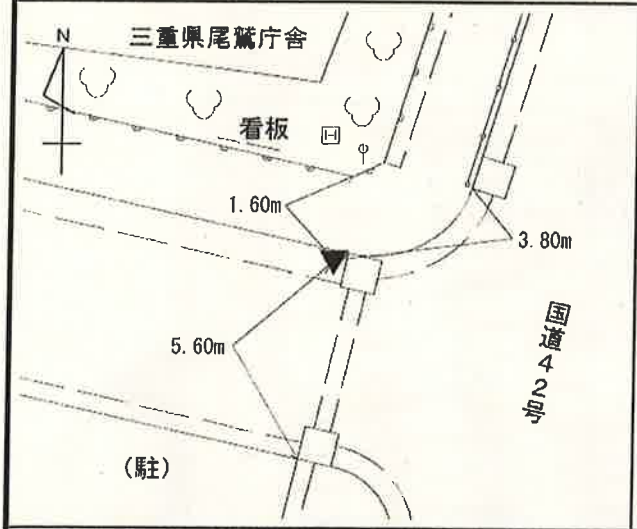

経路図



近景



遠景



作成日	平成26年10月31日	作成者	中川友章	点検者	高本　勝

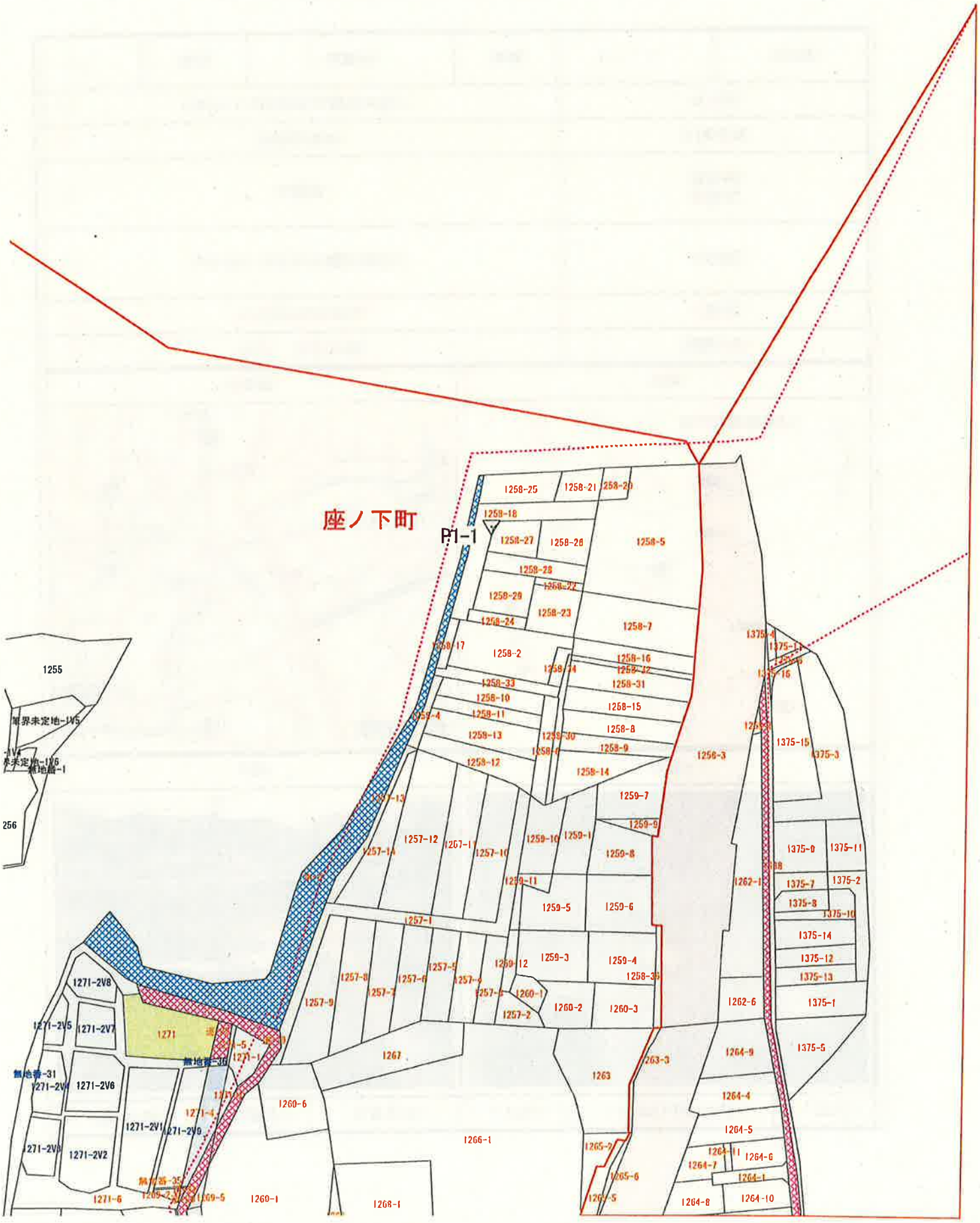

座ノ下町
P1-1
1255
256
1258-25
1258-21
1258-18
1258-27
1258-26
1258-5
1258-28
1258-29
1258-23
1258-24
1258-7
1258-2
1258-16
1258-31
1258-33
1258-10
1258-15
1258-11
1258-13
1258-8
1258-9
1258-12
1258-14
1259-7
1259-9
1259-8
1259-5
1259-6
1259-3
1259-4
1259-12
1259-11
1257-12
1257-10
1257-1
1257-9
1257-2
1260-1
1260-2
1260-3
1260-6
1260-1
1267
1263
1263-3
1266-1
1268-1
1265-2
1265-6
1264-9
1264-4
1264-5
1264-6
1264-7
1264-8
1264-10
1262-6
1262-1
1375-4
1375-15
1375-3
1375-9
1375-11
1375-7
1375-2
1375-8
1375-10
1375-14
1375-12
1375-13
1375-1
1375-5
1271-2V8
1271-2V5
1271-2V7
1271
1271-2V6
1271-2V1
1271-2V2
1271-6
1271-4
1271-1
無地番-31
無地番-36
無地番-35

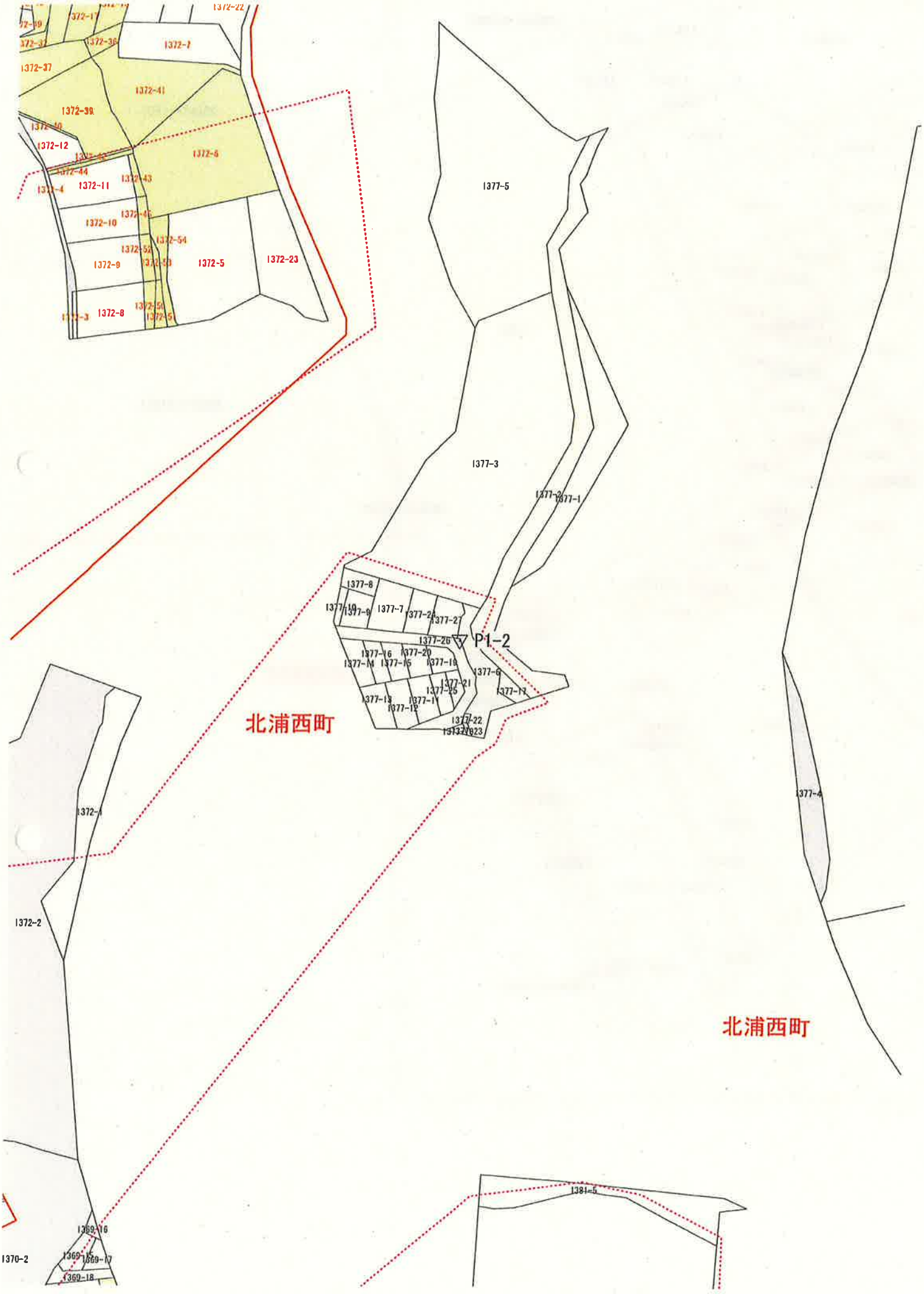
1372-22
1372-17
1372-36
1372-7
1372-37
1372-41
1372-39
1372-40
1372-12
1372-6
1372-44
1372-43
1372-4
1372-11
1372-45
1372-10
1372-54
1372-52
1372-9
1372-53
1372-5
1372-23
1372-8
1372-50
1372-51
1377-5
1377-3
1377-2
1377-1
1377-8
1377-10
1377-9
1377-7
1377-24
1377-27
1377-26
P1-2
1377-16
1377-20
1377-14
1377-15
1377-18
1377-6
1377-21
1377-25
1377-17
1377-13
1377-12
1377-22
1377-23
北浦西町
1372-1
1372-2
1377-4
北浦西町
1381-5
1369-16
1369-15
1369-17
1369-18
1370-2


地区外-610832
1140-1
1142-1
1142-5
1142-4
1142-2
1143-3
地区外-610815
1150-2
1140-5
1143-6
1143-2
1143-4
1143-1
1150-14
1150-1
1150-8
1150-18
1161
1148
1150-16
1150-9
無地番-5
1149-9
1149-5
地区外-610817
1149-1
1149-10
1149-7
無地番-11
1149-11
1149-3
地区外-610816
1153-1
1152-6
1156-1
1156-2
1157-3
1157-1
1160-2
1159-3
1160-1
P1-3
1180-1
坂場西町
1180-4
1158-3
1159-1
無地番-7
1180-2
地区外-610818
1154-1
1154-2
1181-5
無地番-6
1182-3
1154-5
1154-4
1182-1
1182-4
1182-7
1182-5
1183-2
1183-13
地区外-610819

都市部官民境界基本多角点網図兼都市部官民境界基本細部点配置図

S=1：5,000
0　150m

A¹　B¹　-212.50

N¹　P¹

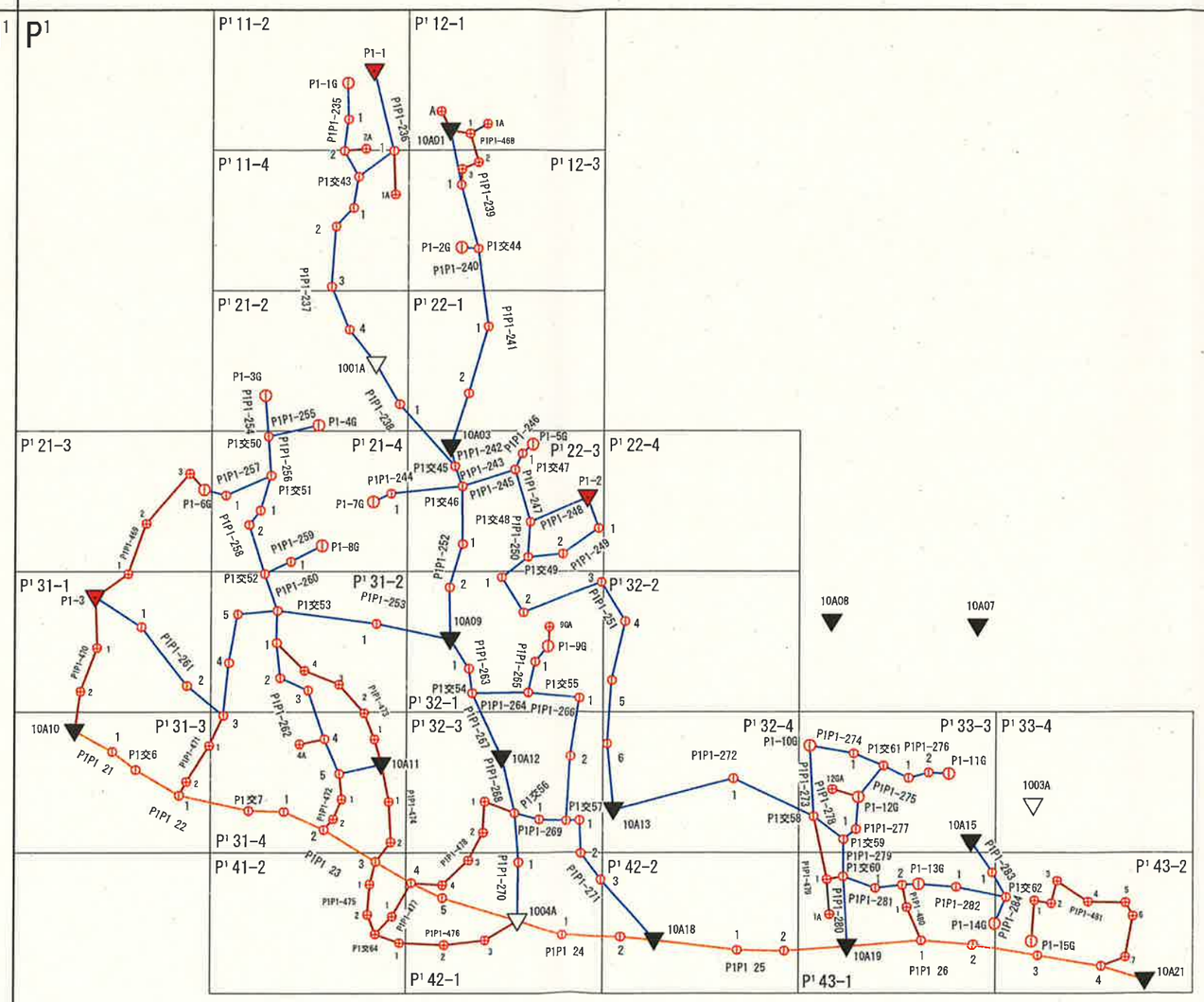

17.50

凡　例		
▲	青	基本三角点
▲	緑	四等三角点
▼	緑	既設地籍図根三角点
▼	赤	都市部官民境界基本三角点
▽	黒	街区三角点
▼	黒	街区多角点
⊙	赤	都市部官民境界基本多角点（GNSS法）
⊙	赤	都市部官民境界基本多角点（TS法）
⊕	赤	都市部官民境界基本多角細部点及び都市部官民境界基本細部点

路線		色
多角	一次	赤
多角	二次	青
細部	一次	茶
細部	二次	黒
既設		橙

採用区間：新区間

都市部官民境界基本多角点網図兼都市部官民境界基本細部点配置図	
調査区域名	平成26年度　三重県尾鷲市（その１）
縮尺	1：5,000
測量年月日	平成２６年１１月
実行機関名	株式会社　八州

都市部官民境界基本多角点平均図

ネットワーク型ＲＴＫ法（直接法ＶＲＳ方式）

S=1：5,000
0　150m

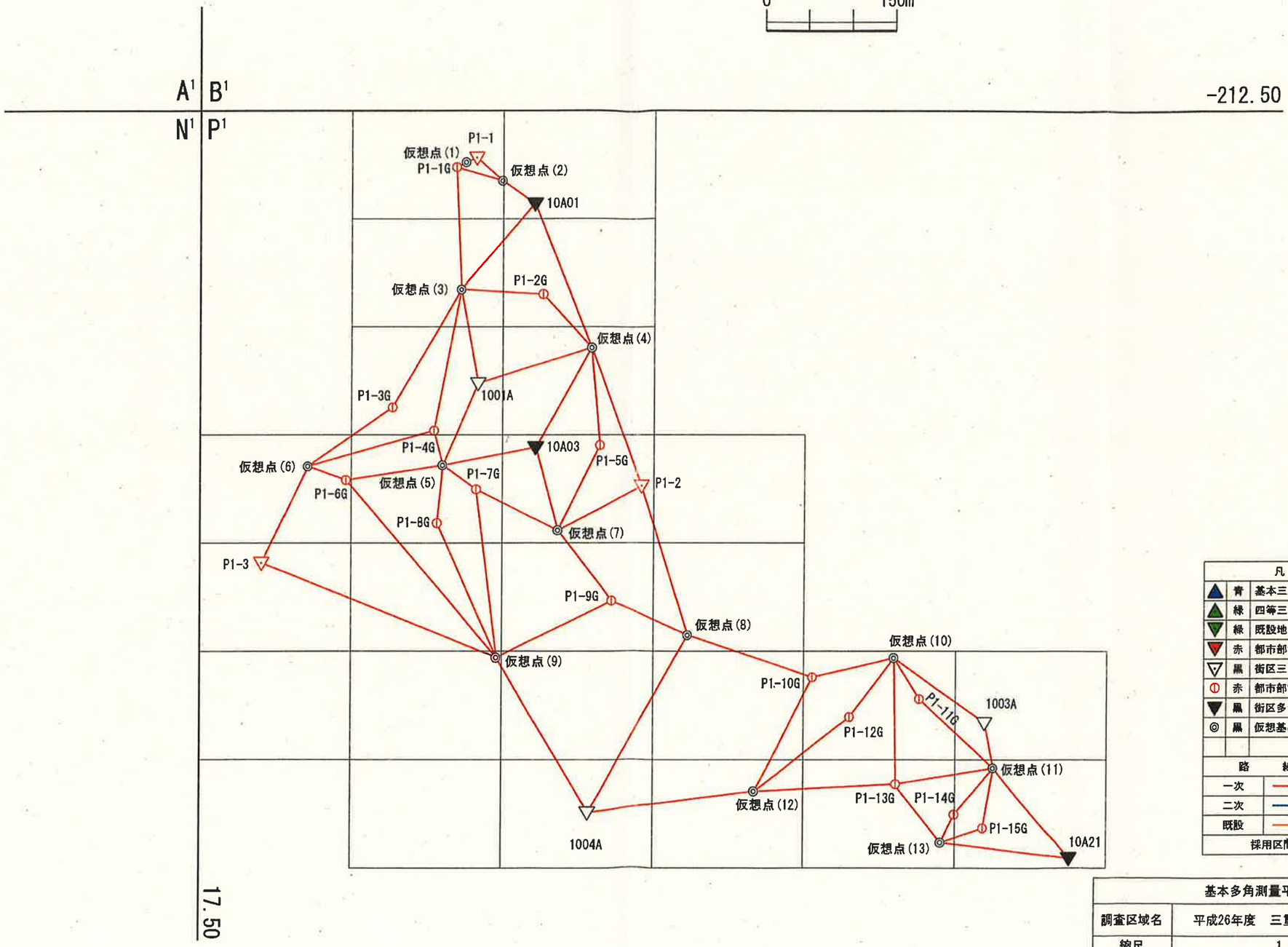

凡　例		
▲	青	基本三角点
▲	緑	四等三角点
▼	緑	既設地籍図根三角点
▼	赤	都市部官民境界基本三角点
▽	黒	街区三角点
◎	赤	都市部官民境界基本多角点
▼	黒	街区多角点
◎	黒	仮想基準点

路線		色
一次		赤
二次		青
既設		橙

採用区間：新区間

基本多角測量平均図		
調査区域名	平成26年度　三重県尾鷲市（その１）	
縮尺	1：5,000	
実行機関名	株式会社　八州	
承　認	年　月　日	氏　名
	平成２６年１０月	板垣正明　印

都市部官民境界基本多角点選点手簿

測点名	P１－１G	標識	金属標	次数	1
所在地	三重県尾鷲市座ノ下町3789番23地先				
現況地目	公衆用道路				
所有者 管理者	尾鷲市				
連絡先	三重県尾鷲市中央町10番43号				
埋標日	平成26年10月15日				
実行機関	株式会社　八州				

略図

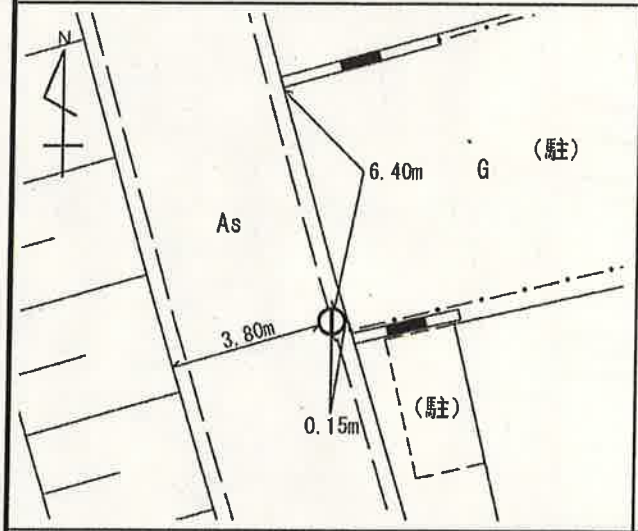

経路図

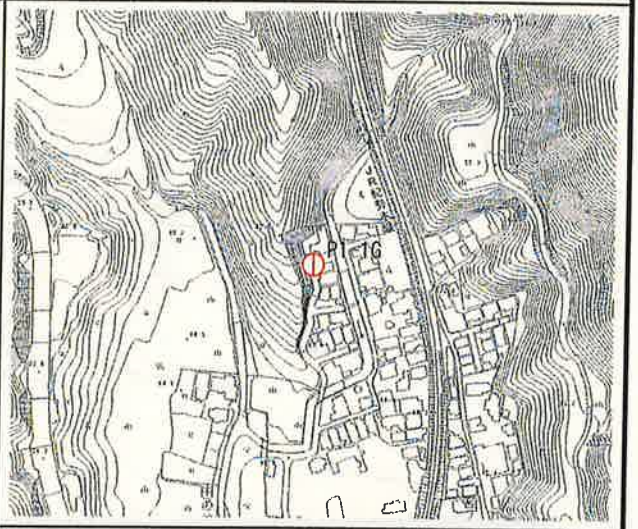

近景



遠景



作成日	平成26年11月6日	作成者	中川友章	点検者	高本　勝

都市部官民境界基本多角点選点手簿

測点名	P１－２G	標識	金属標	次数	1
所在地	三重県尾鷲市宮ノ上町1264番7地先				
現況地目	公衆用道路				
所有者 管理者	尾鷲市				
連絡先	三重県尾鷲市中央町10番43号				
埋標日	平成26年10月15日				
実行機関	株式会社　八州				

略図

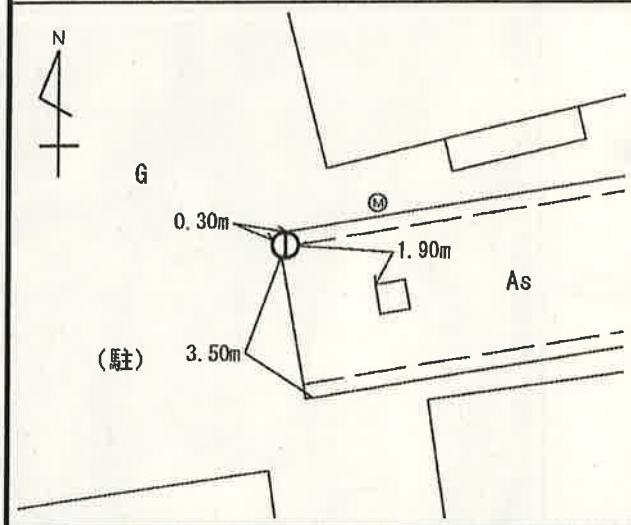

経路図

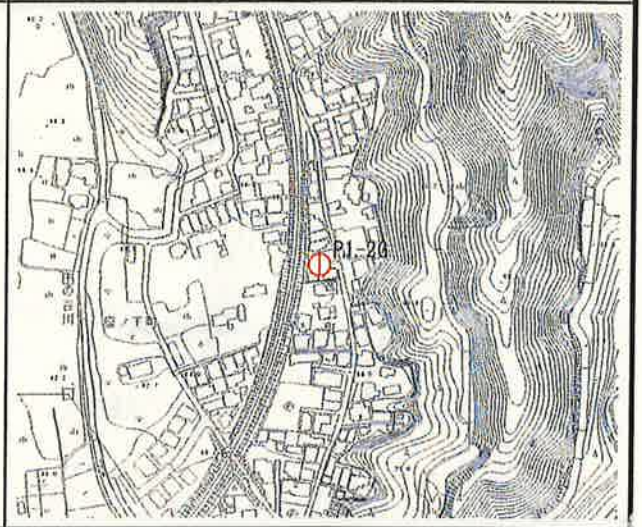

近景



遠景



作成日	平成26年11月6日	作成者	中川友章	点検者	高本　勝

都市部官民境界基本多角点選点手簿

測点名	P 1 - 3G	標識	プラスチック杭	次数	1
所在地	三重県尾鷲市座ノ下町1231番地先				
現況地目	公衆用道路				
所有者 管理者	尾鷲市				
連絡先	三重県尾鷲市中央町10番43号				
埋標日	平成26年10月15日				
実行機関	株式会社　八州				

略図

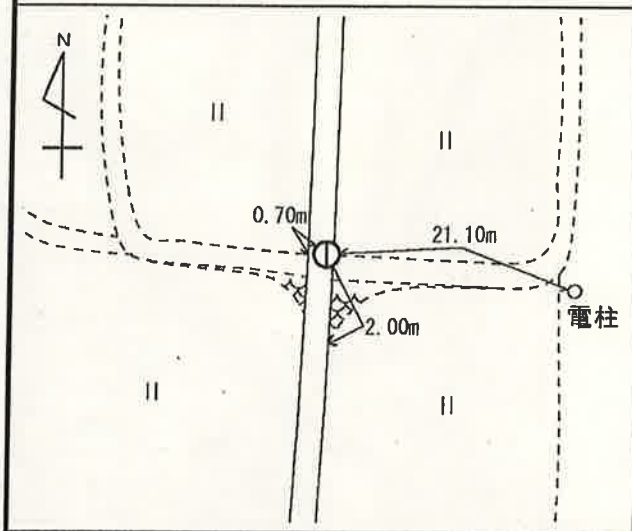

経路図

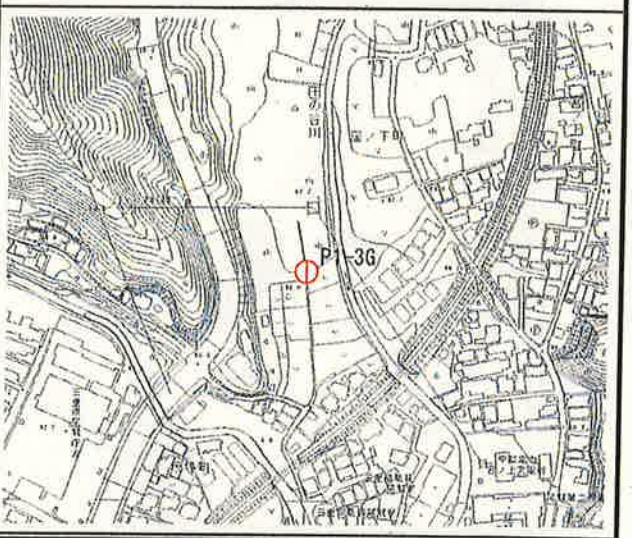

近景



遠景



作成日	平成26年11月6日	作成者	中川友章	点検者	高本　勝

都市部官民境界基本多角点選点手簿

測点名	P 1 - 4G	標識	金属標	次数	1
所在地	三重県尾鷲市座ノ下町1274番15地先				
現況地目	公衆用道路				
~~所有者~~ 管理者	尾鷲市				
連絡先	三重県尾鷲市中央町10番43号				
埋標日	平成26年10月15日				
実行機関	株式会社　八州				

略図

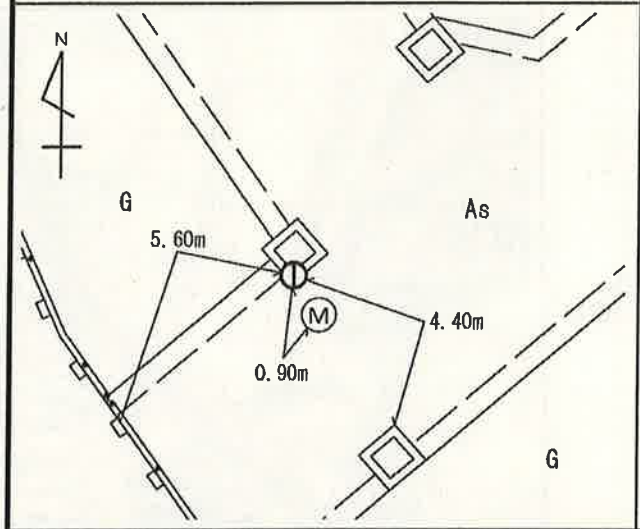

経路図

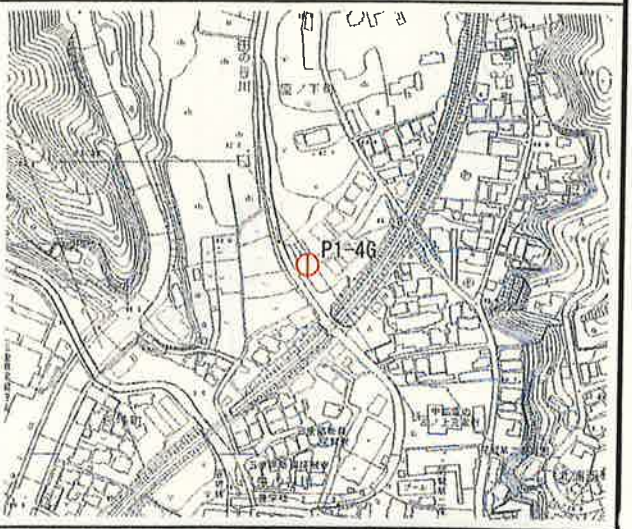

近景



遠景



作成日	平成26年11月6日	作成者	中川友章	点検者	高本　勝

都市部官民境界基本多角点選点手簿

測点名	P１－5G	標識	金属標	次数	1
所在地	三重県尾鷲市北浦西町1372番2				
現況地目	公衆用道路				
所有者 管理者	尾鷲市				
連絡先	三重県尾鷲市中央町10番43号				
埋標日	平成26年10月15日				
実行機関	株式会社　八州				

略図

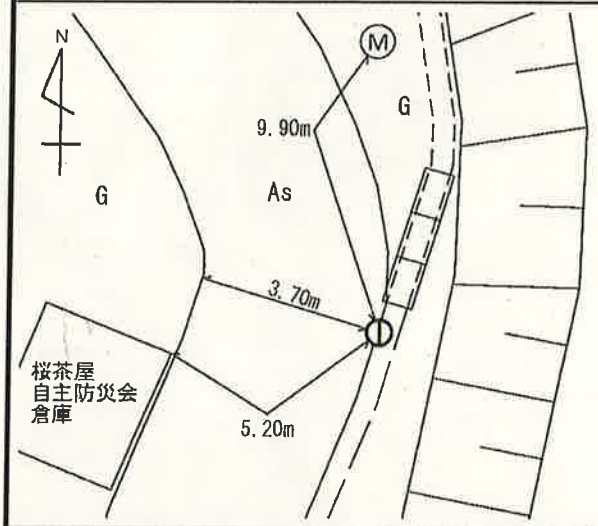

経路図

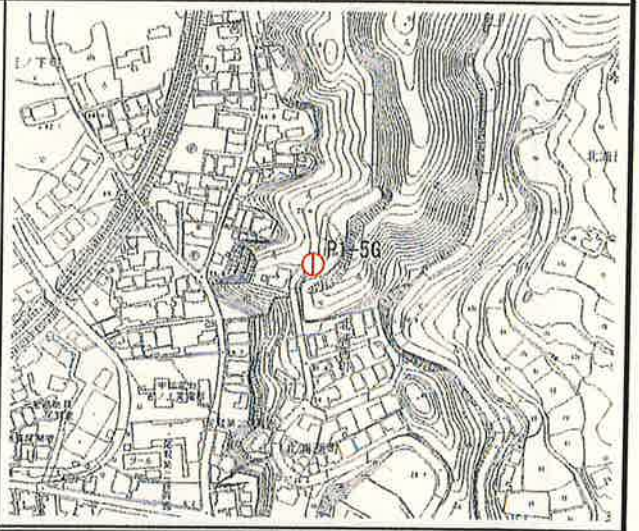

近景



遠景



作成日	平成26年11月6日	作成者	中川友章	点検者	高本　勝

都市部官民境界基本多角点選点手簿

測点名	P１－６G	標識	金属標	次数	1
所在地	三重県尾鷲市座ノ下町1224番2地先				
現況地目	公衆用道路				
~~所有者~~ 管理者	尾鷲市				
連絡先	三重県尾鷲市中央町10番43号				
埋標日	平成26年10月15日				
実行機関	株式会社　八州				

略図

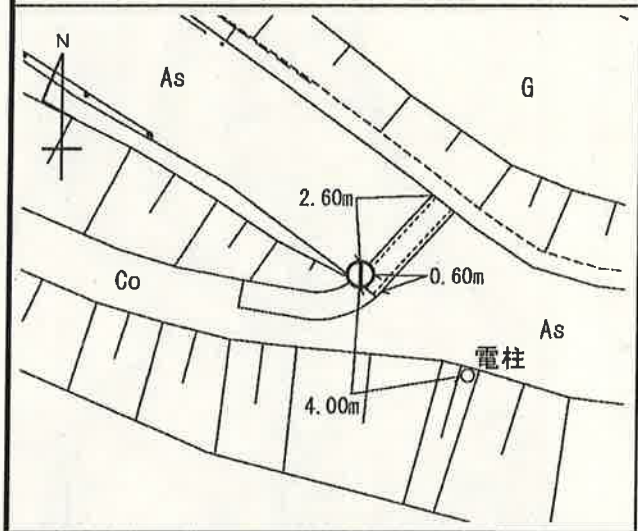

経路図

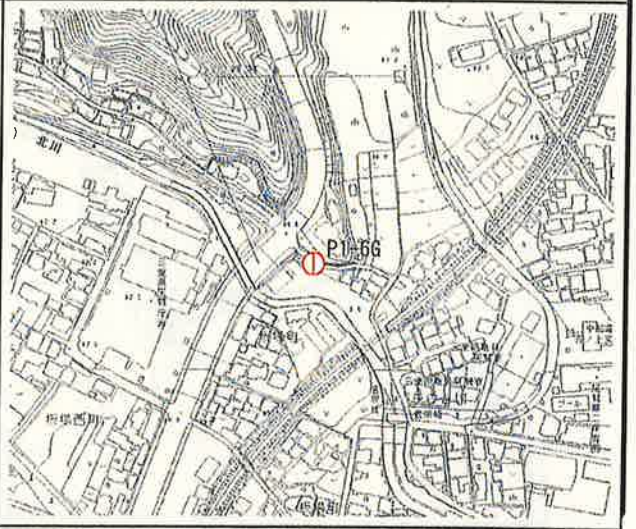

近景



遠景



作成日	平成26年11月6日	作成者	中川友章	点検者	高本　勝

都市部官民境界基本多角点選点手簿

測点名	P 1 － 7G	標識	金属標	次数	1
所在地	三重県尾鷲市宮ノ上町1298番7				
現況地目	公衆用道路				
所有者 管理者	尾鷲市				
連絡先	三重県尾鷲市中央町10番43号				
埋標日	平成26年10月15日				
実行機関	株式会社　八州				

略図

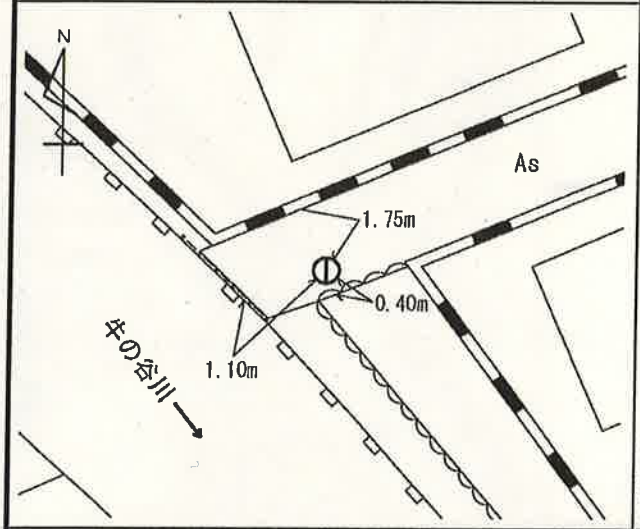

経路図

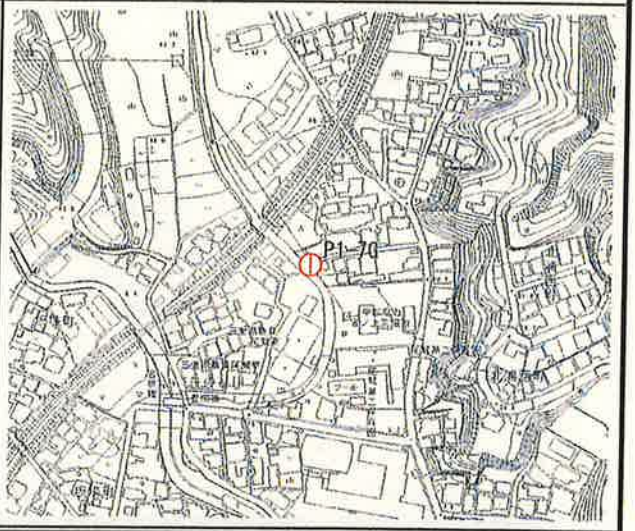

近景



遠景



作成日	平成26年11月6日	作成者	中川友章	点検者	高本　勝

都市部官民境界基本多角点選点手簿

測点名	P１－8G	標識	金属標	次数	1
所在地		三重県尾鷲市宮ノ上町1209番33地先			
現況地目		公衆用道路			
~~所有者~~ 管理者		尾鷲市			
連絡先		三重県尾鷲市中央町10番43号			
埋標日		平成26年10月15日			
実行機関		株式会社　八州			

略図

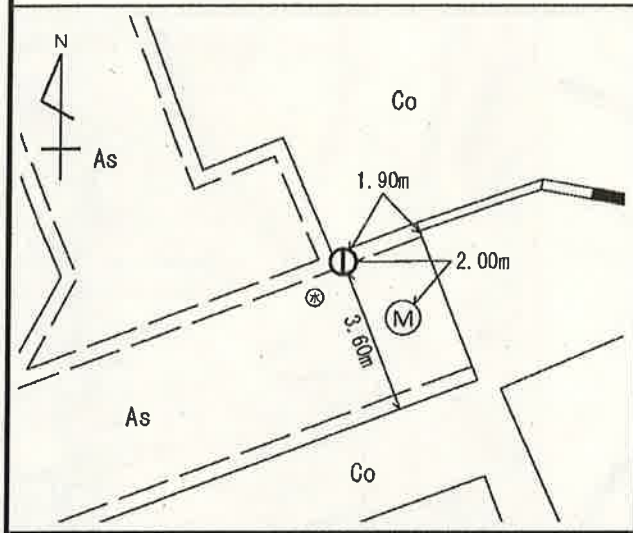

経路図

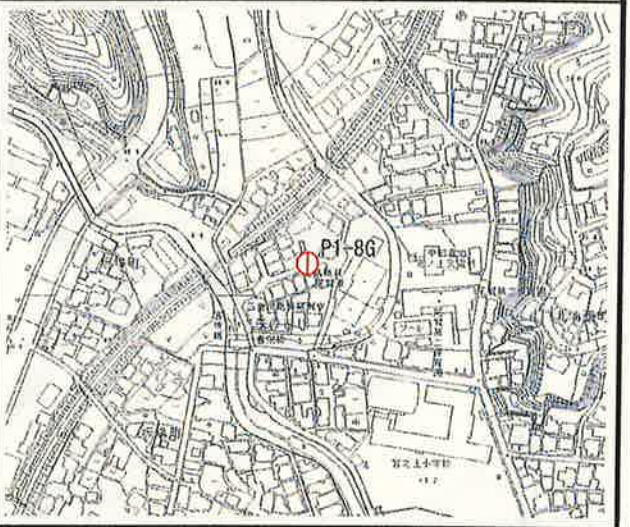

近景



遠景



作成日	平成26年11月6日	作成者	中川友章	点検者	高本　勝

都市部官民境界基本多角点選点手簿

測点名	P１－９G	標識	金属標	次数	1
所在地	三重県尾鷲市宮ノ上町1364番25地先				
現況地目	公衆用道路				
~~所有者~~ 管理者	尾鷲市				
連絡先	三重県尾鷲市中央町10番43号				
埋標日	平成26年10月15日				
実行機関	株式会社　八州				

略図

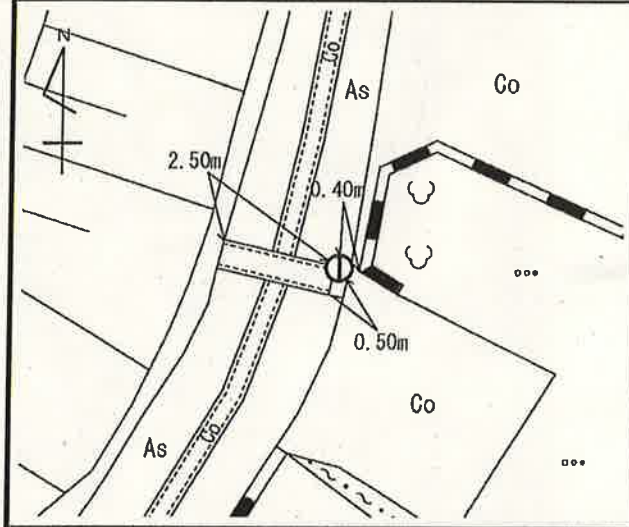

経路図

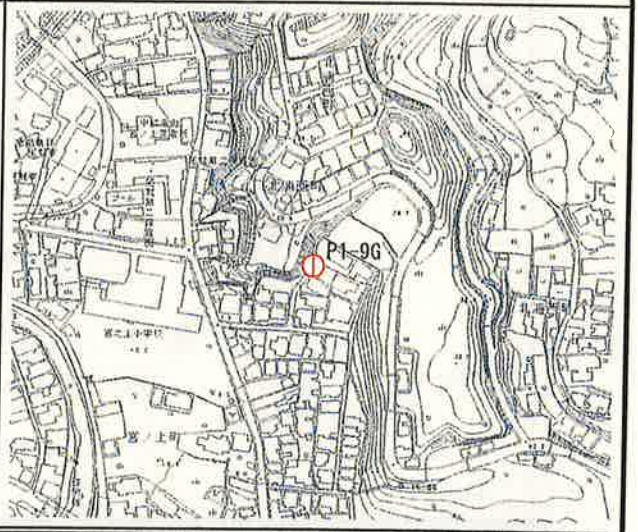

近景



遠景



作成日	平成26年11月6日	作成者	中川友章	点検者	高本　勝

都市部官民境界基本多角点選点手簿

測点名	P１－10G	標識	金属標	次数	1
所在地		三重県尾鷲市北浦町1526番1地先			
現況地目		公衆用道路			
所有者 管理者		尾鷲市			
連絡先		三重県尾鷲市中央町10番43号			
埋標日		平成26年10月15日			
実行機関		株式会社　八州			

略図

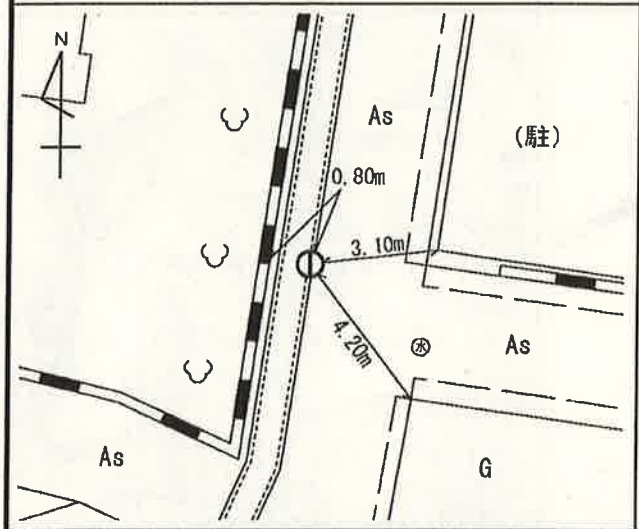

経路図

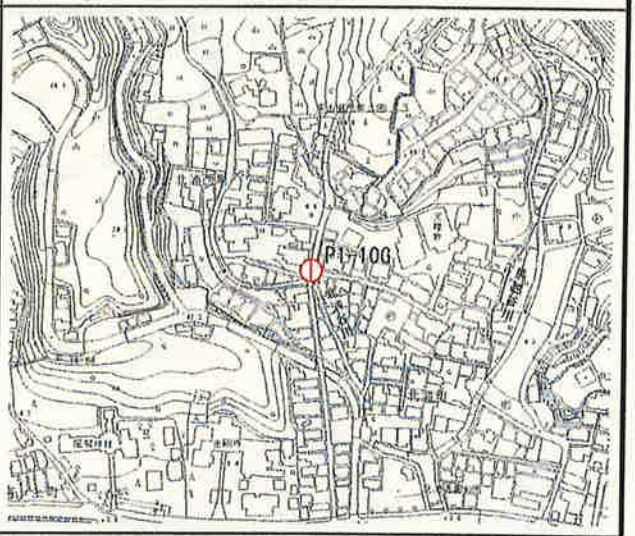

近景



遠景



作成日	平成26年11月6日	作成者	中川友章	点検者	高本　勝

都市部官民境界基本多角点選点手簿

測点名	P１－11G	標識	金属標	次数	1
所在地	三重県尾鷲市北浦町1549番5地先				
現況地目	公衆用道路				
~~所有者~~ 管理者	尾鷲市				
連絡先	三重県尾鷲市中央町10番43号				
埋標日	平成26年10月15日				
実行機関	株式会社　八州				

略図

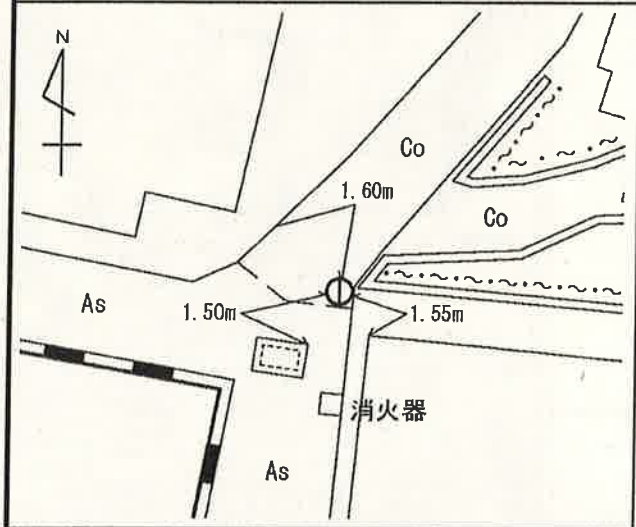

経路図

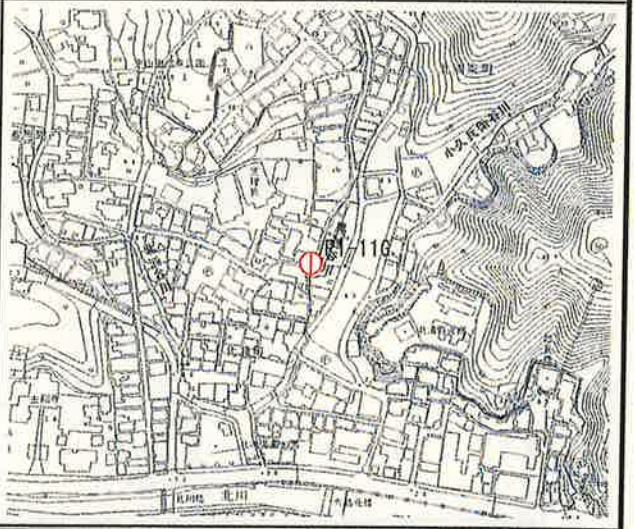

近景



遠景



作成日	平成26年11月6日	作成者	中川友章	点検者	高本　勝

都市部官民境界基本多角点選点手簿

測点名	P 1 - 12G	標識	金属標	次数	1
所在地	三重県尾鷲市北浦町1537番13地先				
現況地目	公衆用道路				
所有者 管理者	尾鷲市				
連絡先	三重県尾鷲市中央町10番43号				
埋標日	平成26年10月15日				
実行機関	株式会社　八州				

略図

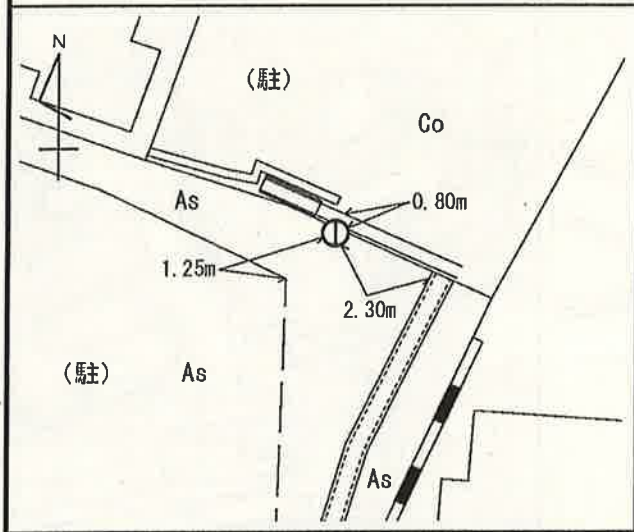

経路図

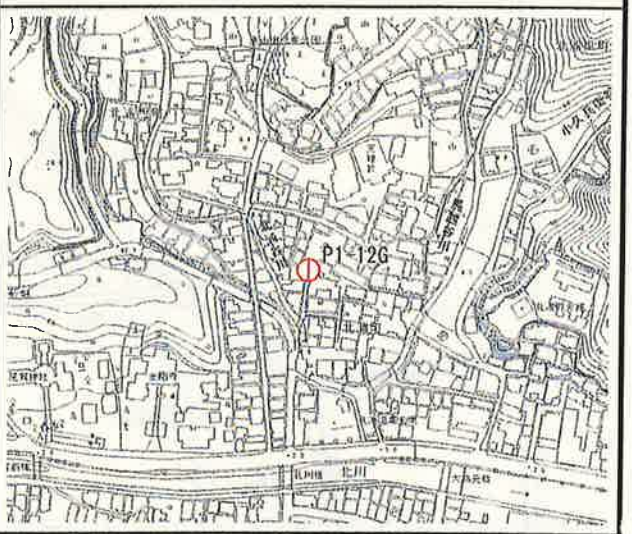

近景



遠景



作成日	平成26年11月6日	作成者	中川友章	点検者	高本　勝

都市部官民境界基本多角点選点手簿

測点名	P 1 － 13G	標識	金属標	次数	1
所在地	三重県尾鷲市北浦町1584番4地先				
現況地目	公衆用道路				
~~所有者~~ 管理者	尾鷲市				
連絡先	三重県尾鷲市中央町10番43号				
埋標日	平成26年10月9日				
実行機関	株式会社　八州				

略図

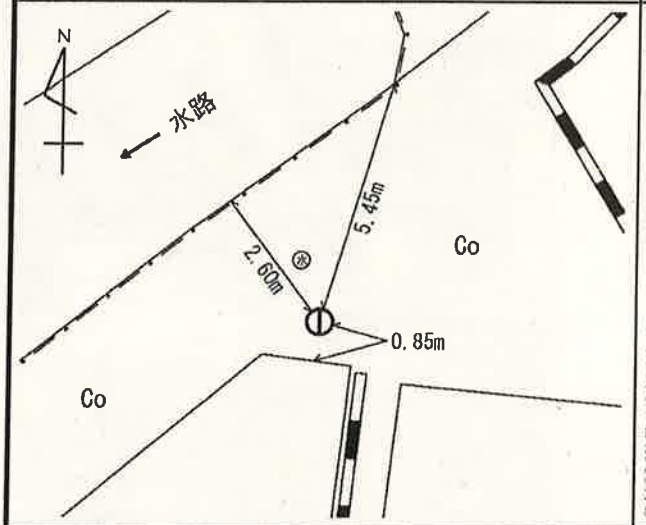

経路図



近景



遠景



作成日	平成26年11月6日	作成者	中川友章	点検者	高本　勝

都市部官民境界基本多角点選点手簿

測点名	P 1 － 14G	標識	金属標	次数	1
所在地	三重県尾鷲市北浦町1586番7地先				
現況地目	公衆用道路				
所有者 管理者	尾鷲市				
連絡先	三重県尾鷲市中央町10番43号				
埋標日	平成26年10月9日				
実行機関	株式会社　八州				

略図

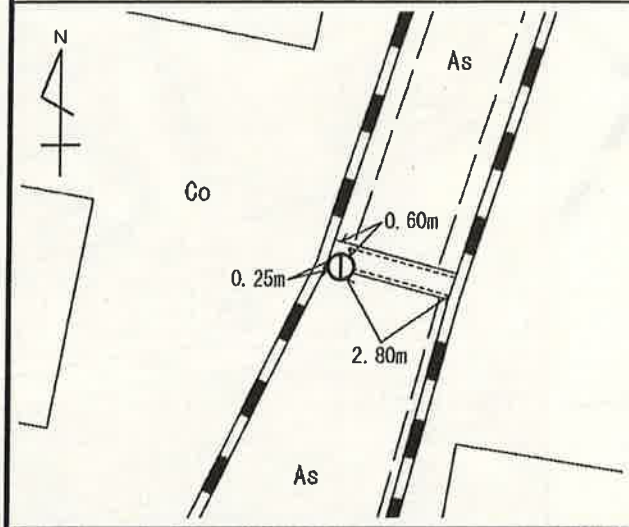

経路図



近景



遠景



作成日	平成26年11月6日	作成者	中川友章	点検者	高本　勝

都市部官民境界基本多角点選点手簿

測点名	P 1 - 15G	標識	金属標	次数	1
所在地	三重県尾鷲市北浦町1592番18地先				
現況地目	公衆用道路				
~~所有者~~ 管理者	尾鷲市				
連絡先	三重県尾鷲市中央町10番43号				
埋標日	平成26年10月9日				
実行機関	株式会社　八州				

略図

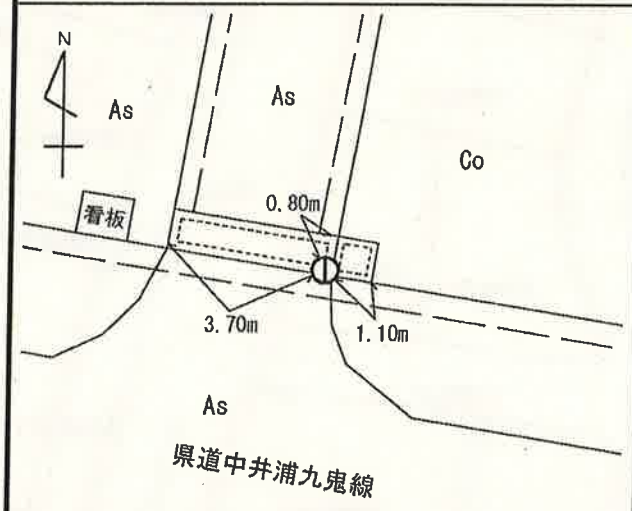

経路図



近景



遠景



作成日	平成26年11月6日	作成者	中川友章	点検者	高本　勝


3789-20
1258-25
1258-21
1258-20
3789-19
3789-24
3789-25
3789-23
座ノ下町
1258-27
1258-26
P1-1G
3789-22
1258-28
3789-27
1258-18
1258-22
3789-21
1258-29
1258-23
南　浦
北川
1258-24
3789-18
3789-26
丑ノ谷
3789-2
1258-2
1258-17
3789-12
3789-11
125
1258-1
3789-8
3789-9
3789-15
3789-10
1258-4
宮本建築加工場
3789-13
3789-14
1254
1254-1
1254-2
1255
3789-17
1259-1
1257-1

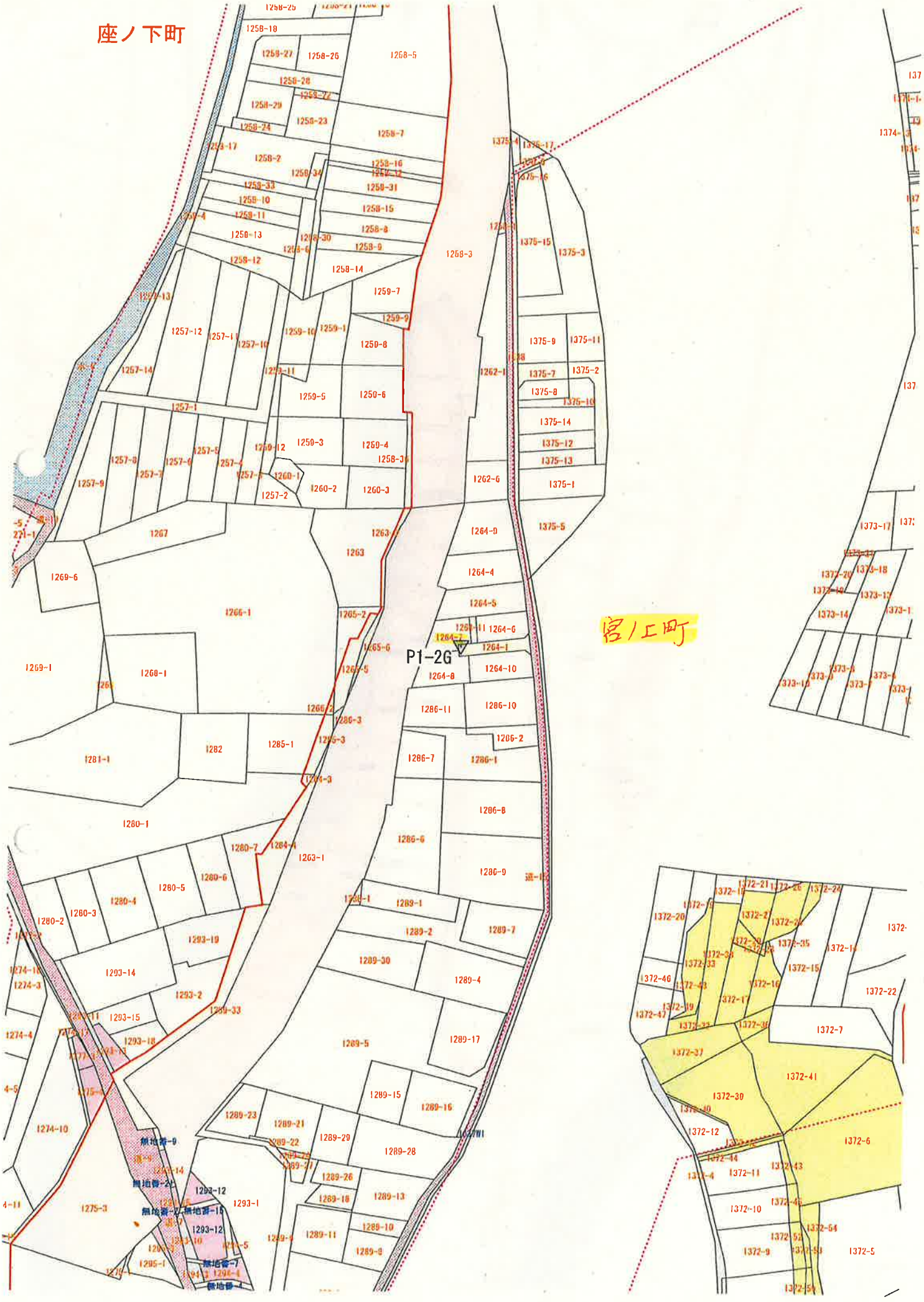
座ノ下町
宮ノ上町
P1-2G

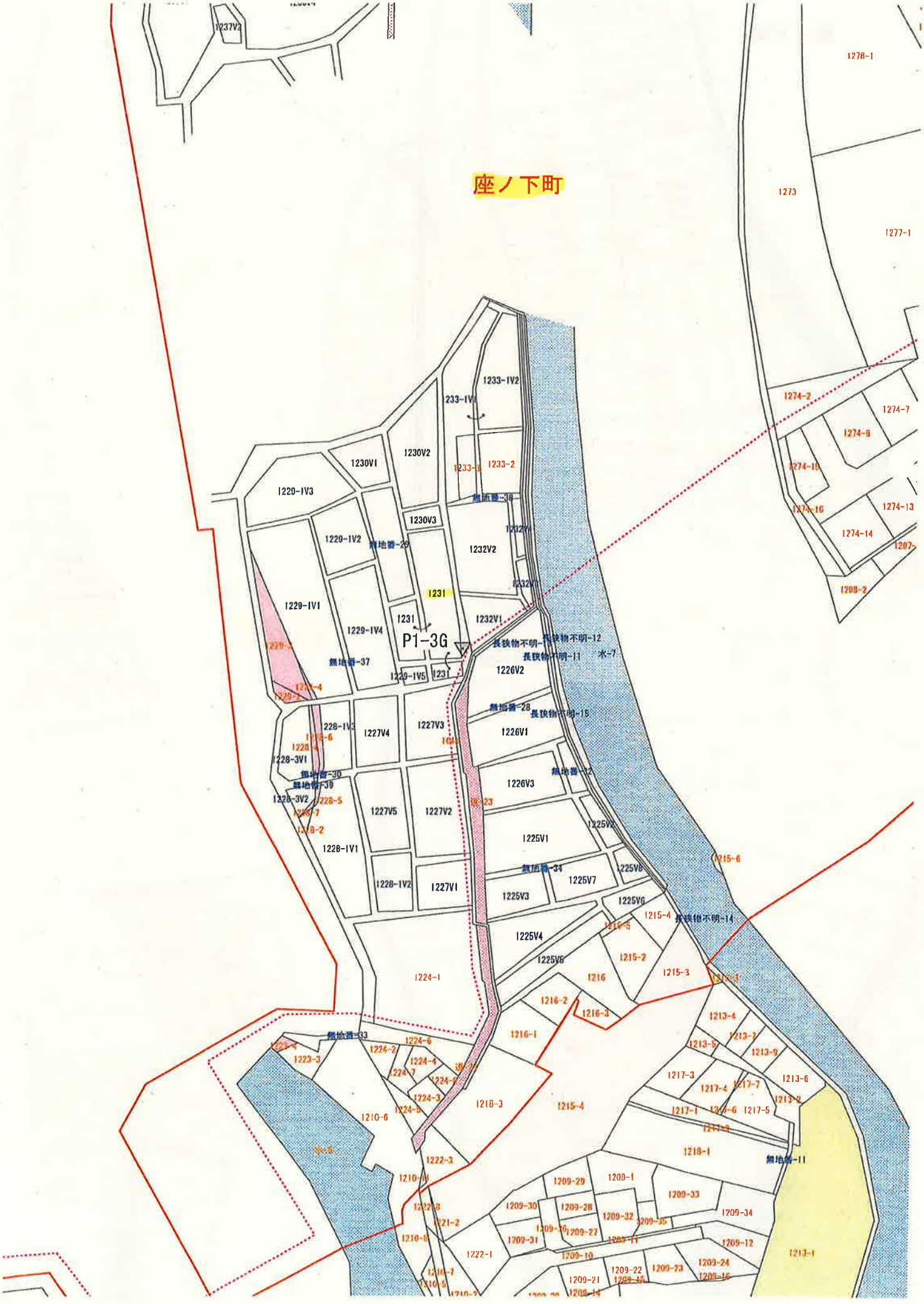

座ノ下町
P1-3G
1237V2
1278-1
1273
1277-1
1274-2
1274-7
1274-8
1274-13
1274-14
1208-2
1233-1V2
1233-1V1
1230V1
1230V2
1233-2
1229-1V3
1230V3
1229-1V2
1232V2
1231
1229-1V1
1229-1V4
1232V1
1229-1V5
1226V2
1227V4
1227V3
1226V1
1228-3V1
1226V3
1227V5
1227V2
1225V1
1228-1V1
1228-1V2
1227V1
1225V3
1225V7
1225V6
1225V4
1215-6
1215-4
1215-2
1215-3
1224-1
1216
1216-2
1216-3
1216-1
1213-4
1213-5
1213-9
1213-6
1217-3
1217-4
1217-7
1217-1
1217-5
1218-3
1215-4
1210-6
1222-3
1218-1
1209-29
1209-1
1209-33
1209-30
1209-28
1209-32
1209-34
1209-31
1209-27
1209-12
1222-1
1209-10
1209-22
1209-23
1209-24
1209-21
1213-1

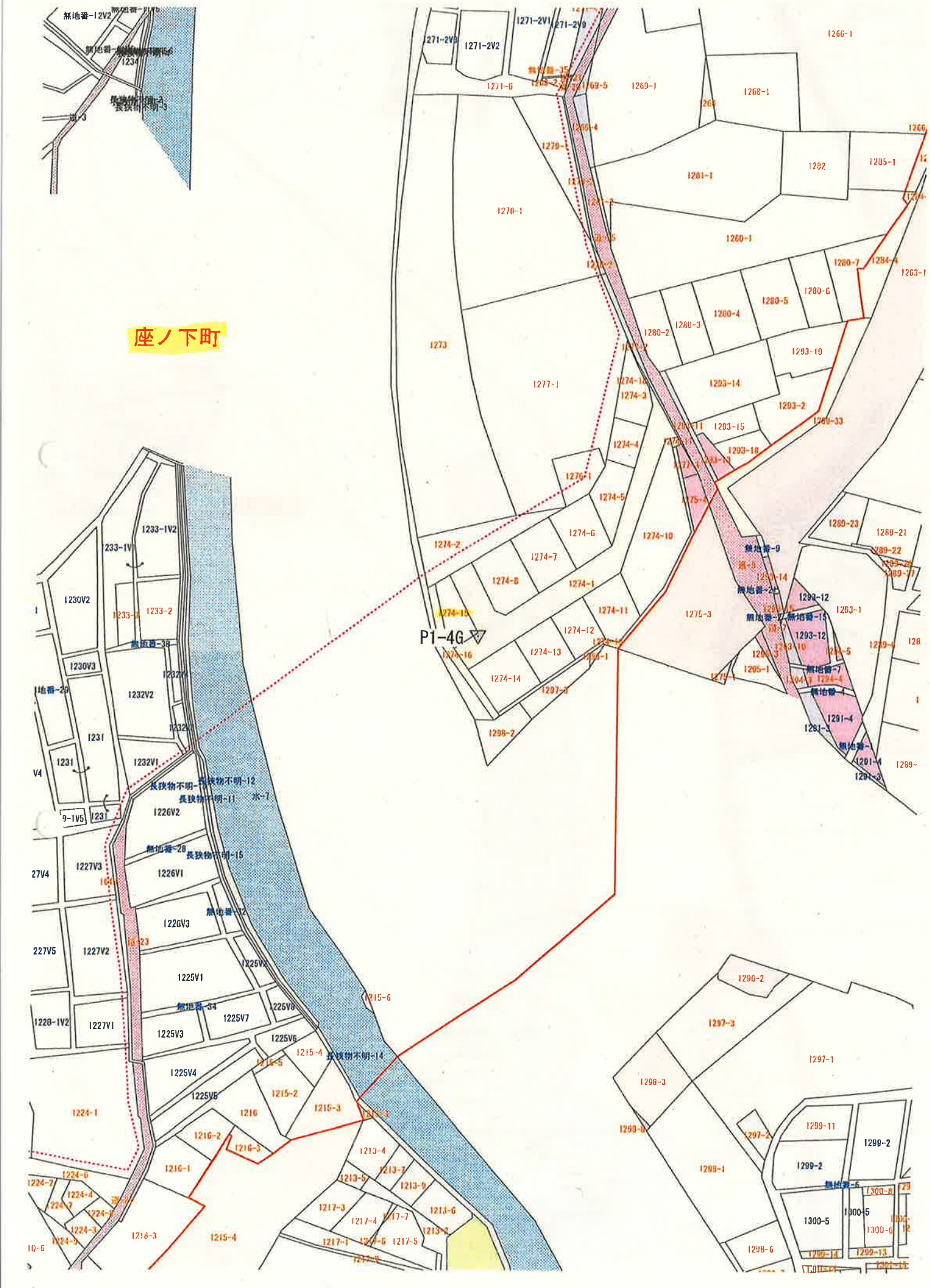
座ノ下町
P1-4G

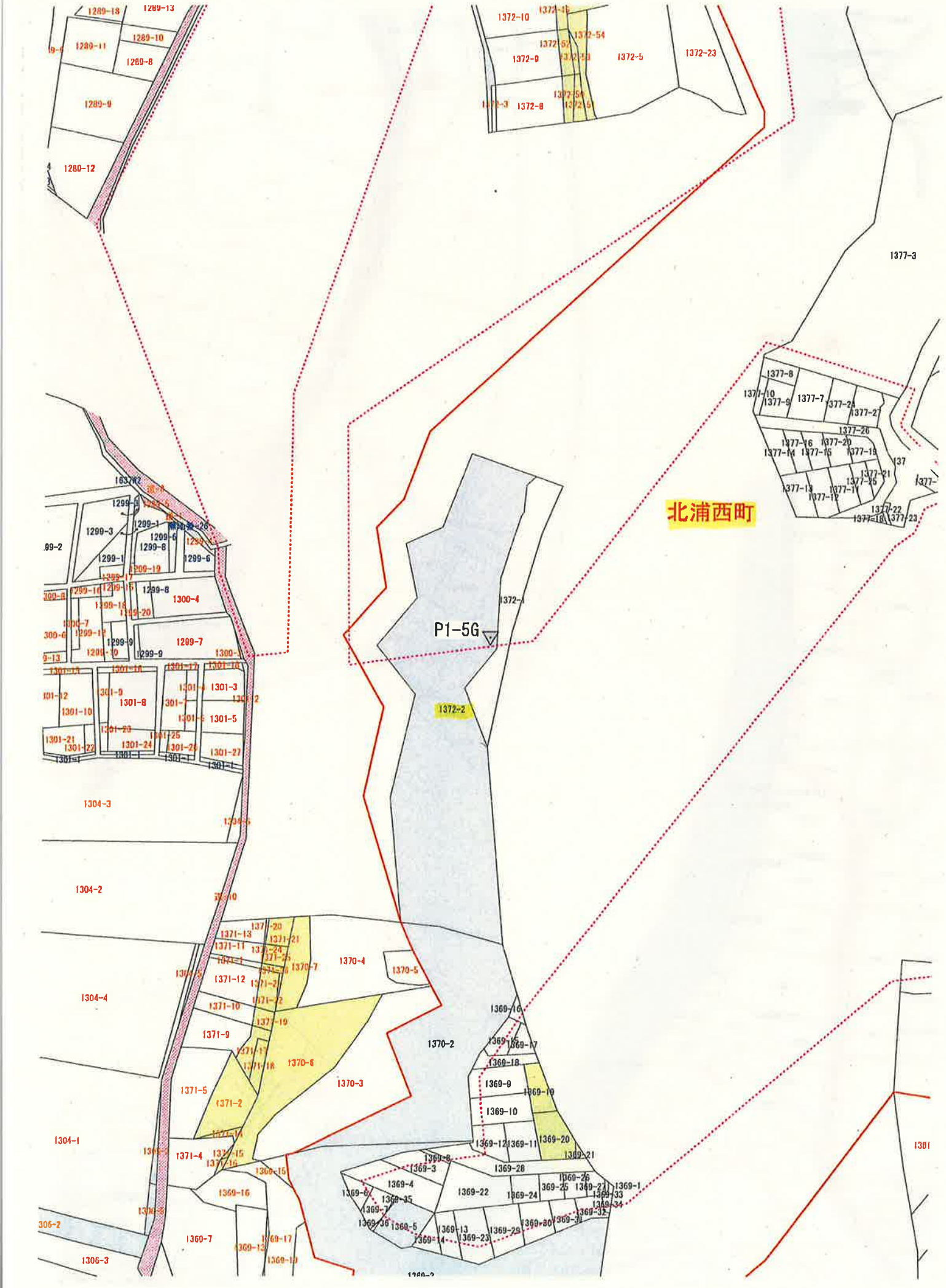
北浦西町
P1-5G
1372-2
1372-1
1370-2
1370-3
1370-4
1370-5
1370-6
1370-7
1371-4
1371-5
1371-9
1371-10
1371-11
1371-12
1371-13
1371-2
1304-1
1304-2
1304-3
1304-4
1301-3
1301-5
1301-8
1301-10
1301-12
1301-21
1301-22
1301-24
1301-25
1301-27
1300-4
1299-1
1299-3
1299-6
1299-7
1299-8
1299-9
1299-10
1299-19
1289-8
1289-9
1289-10
1289-11
1289-13
1289-18
1280-12
1372-5
1372-8
1372-9
1372-10
1372-23
1377-3
1377-7
1377-8
1377-9
1377-10
1377-13
1377-14
1377-15
1377-16
1377-19
1377-20
1377-21
1377-22
1377-23
1377-24
1377-25
1377-26
1377-27
1369-1
1369-2
1369-3
1369-4
1369-5
1369-6
1369-7
1369-8
1369-9
1369-10
1369-11
1369-12
1369-13
1369-14
1369-15
1369-16
1369-17
1369-18
1369-19
1369-20
1369-21
1369-22
1369-23
1369-24
1369-25
1369-26
1369-28
1369-29
1369-30
1369-31
1369-32
1369-33
1369-34
1369-35
1369-36
1360-7
1306-2
1306-3



座ノ下町
P1-6G
1233-1V2
1230V1
1230V2
1229-1V3
1230V3
1229-1V2
1232V2
1229-1V1
1231
1229-1V4
1232V1
1226V2
1227V4
1227V3
1226V1
1228-3V1
1226V3
1227V5
1227V2
1225V1
1228-1V1
1228-1V2
1227V1
1225V7
1225V3
1225V6
1225V4
1224-1
1216
1215-2
1215-3
1216-2
1216-3
1216-1
1215-4
1218-3
1210-6
1222-3
1222-1
1221-2
1209-29
1209-1
1209-33
1209-30
1209-28
1209-32
1209-34
1209-31
1209-27
1209-12
1209-24
1209-22
1209-23
1209-21
1209-20
1209-25
1209-8
1209-7
1209-3
1209-6
1209-4
1209-5
1211-2
1213-8
1213-1
1213-4
1213-5
1213-9
1213-6
1217-3
1217-4
1217-7
1217-1
1217-5
1218-1
1170-3
1170-1
水-2
水-8
水-7

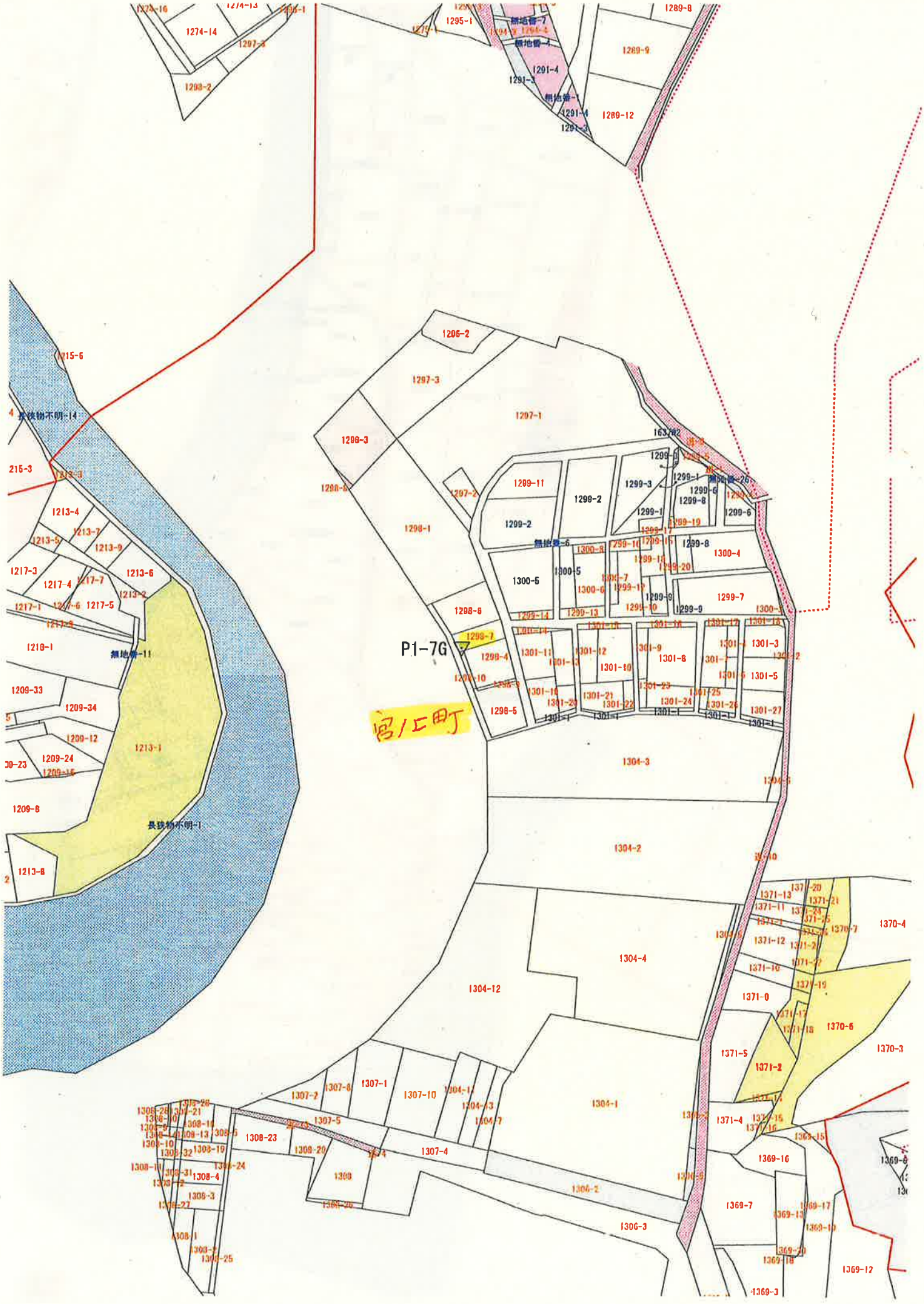

P1-7G
宮ノ上町
長狭物不明-14
長狭物不明-1
無地番-11
無地番-7
無地番-4
無地番-1
無地番-6
無地番-26
1274-14
1297-3
1298-2
1295-1
1289-8
1289-9
1289-12
1291-4
1291-3
1215-6
1215-3
1213-4
1213-5
1213-7
1213-9
1213-6
1217-3
1217-4
1217-7
1217-1
1217-5
1218-1
1209-33
1209-34
1209-12
1209-24
1209-8
1213-1
1213-8
1206-2
1297-3
1297-1
1298-3
1298-1
1298-6
1298-7
1298-4
1298-5
1299-11
1299-2
1299-3
1299-1
1299-8
1299-6
1299-7
1299-9
1300-4
1300-5
1300-6
1300-7
1300-8
1301-3
1301-5
1301-8
1301-9
1301-10
1301-11
1301-12
1301-13
1301-14
1301-16
1301-17
1301-18
1301-19
1301-20
1301-21
1301-22
1301-23
1301-24
1301-25
1301-26
1301-27
1304-3
1304-2
1304-4
1304-12
1304-1
1304-7
1307-1
1307-2
1307-5
1307-10
1307-4
1308-23
1308-20
1308-4
1308-3
1306-2
1306-3
1371-13
1371-11
1371-12
1371-10
1371-0
1371-5
1371-2
1371-4
1370-4
1370-6
1370-3
1369-16
1369-7
1369-12
1369-3

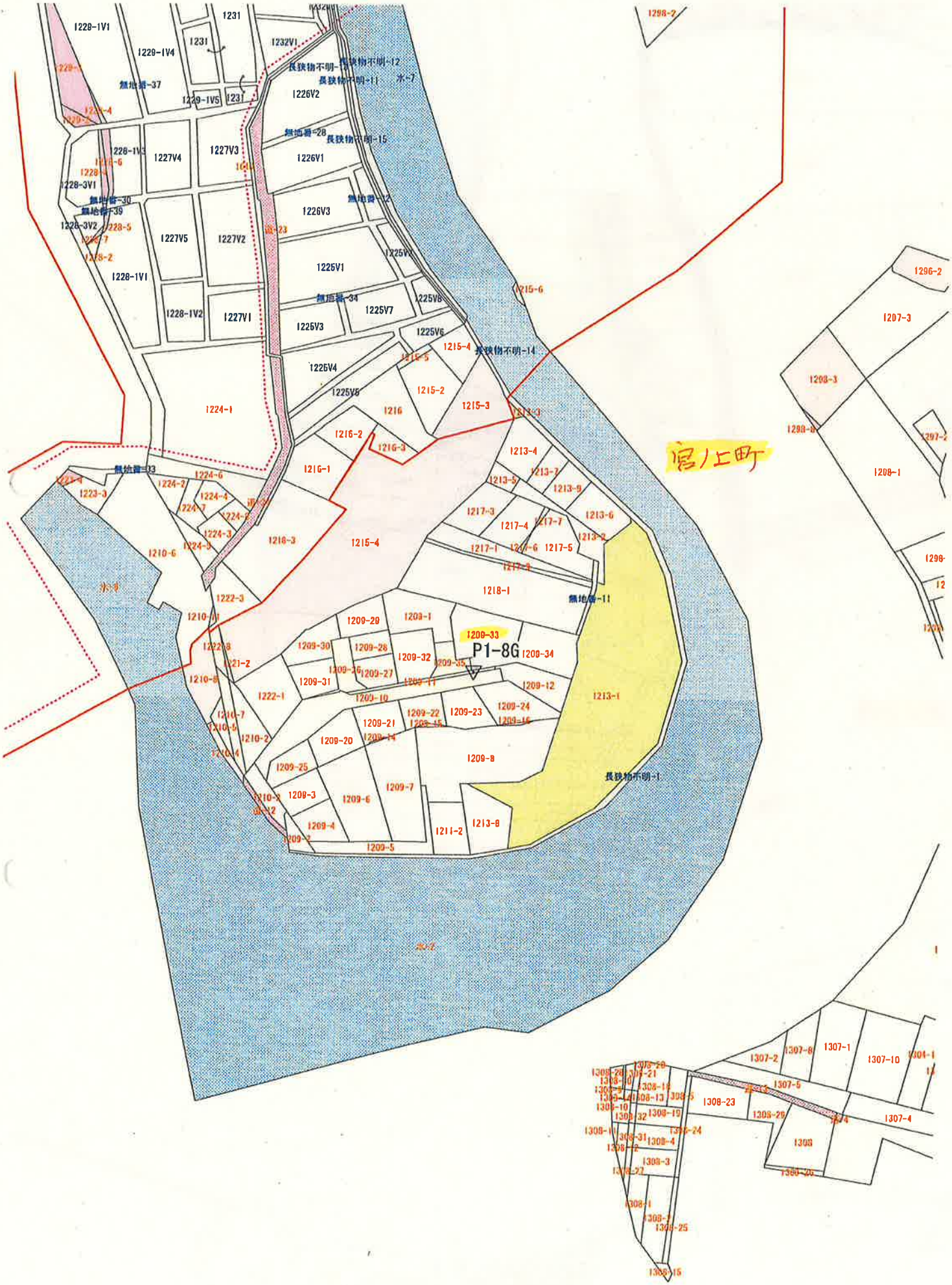
P1-8G
宿ノ上町

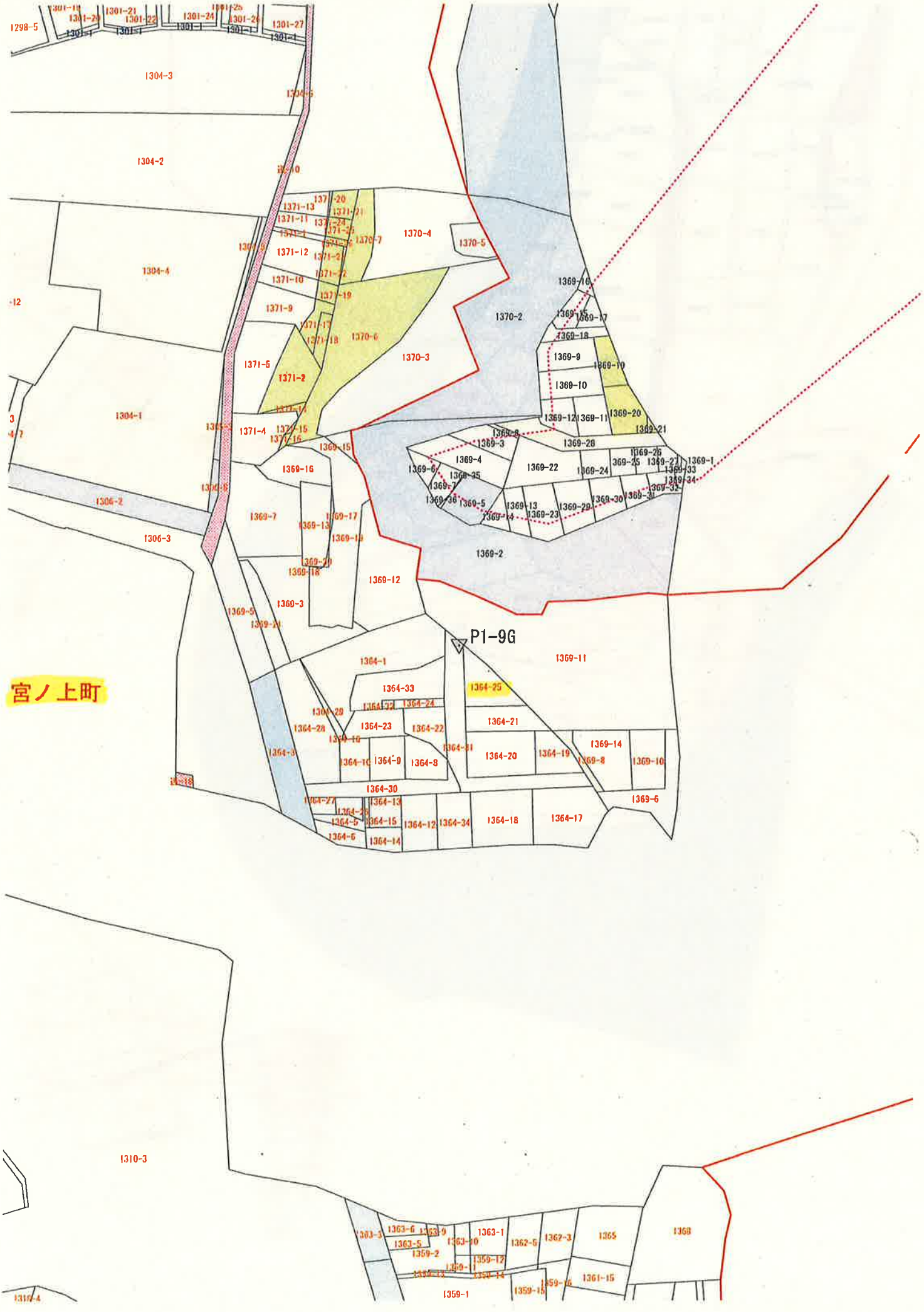

宮ノ上町
P1-9G
1304-1
1304-2
1304-3
1304-4
1306-2
1306-3
1370-2
1370-3
1370-4
1370-5
1370-6
1371-2
1371-4
1371-5
1371-9
1371-10
1371-12
1371-13
1369-2
1369-3
1369-4
1369-5
1369-6
1369-7
1369-8
1369-9
1369-10
1369-11
1369-12
1369-13
1369-14
1369-15
1369-16
1369-17
1369-18
1369-19
1369-20
1369-21
1369-22
1369-23
1369-24
1369-25
1369-26
1369-27
1369-28
1369-29
1369-30
1369-31
1369-32
1369-33
1369-34
1369-35
1369-36
1364-1
1364-8
1364-9
1364-10
1364-12
1364-13
1364-14
1364-15
1364-17
1364-18
1364-19
1364-20
1364-21
1364-22
1364-23
1364-24
1364-25
1364-28
1364-30
1364-33
1364-34
1310-3
1363-1
1363-2
1363-3
1363-5
1363-6
1362-3
1362-5
1365
1368
1361-15
1359-1
1359-2
1359-12
1359-13
1359-14
1359-15
1359-16

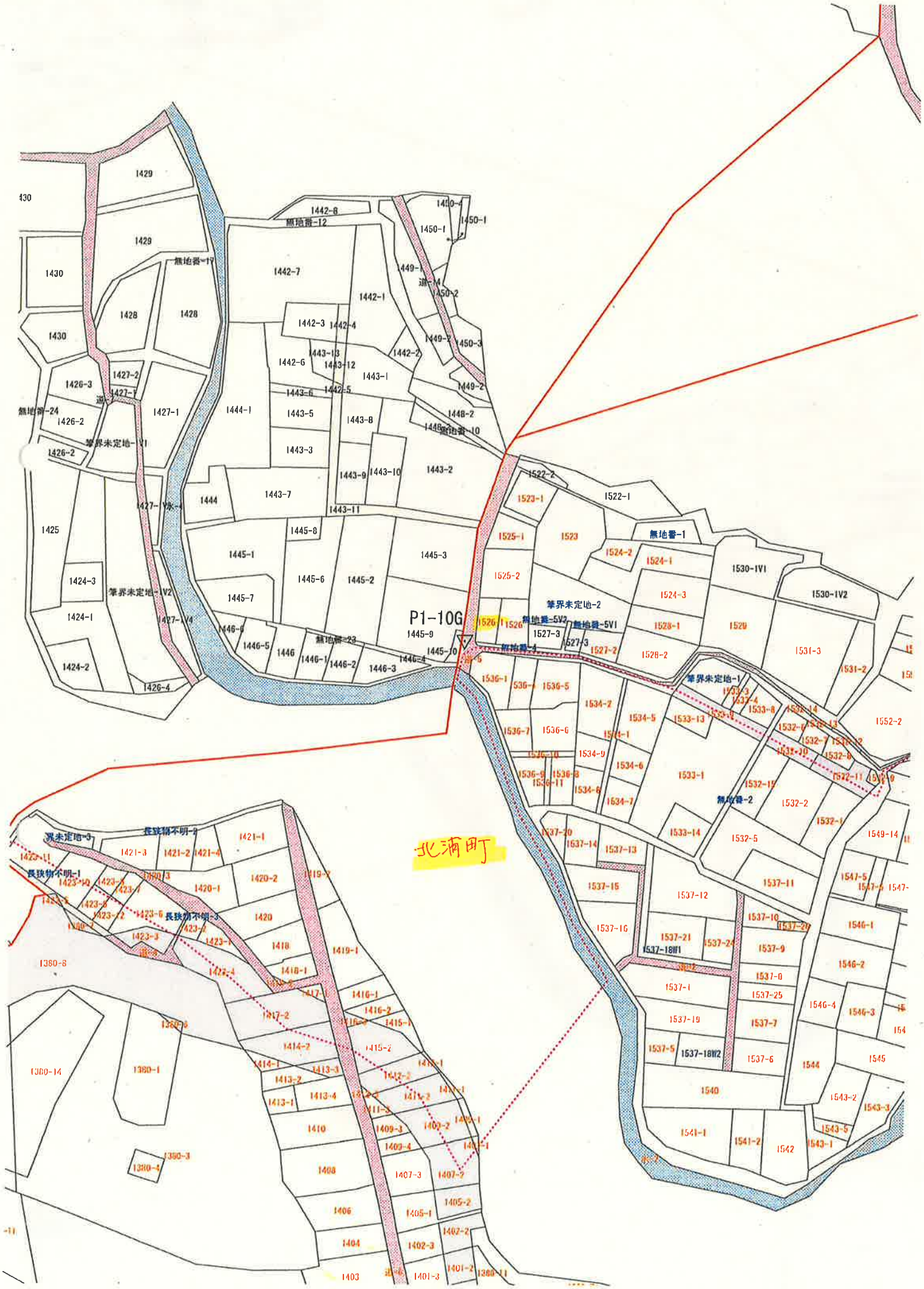
P1-10G
北滴町
無地番-1
無地番-2
無地番-4
無地番-5V1
無地番-5V2
無地番-10
無地番-12
無地番-17
無地番-23
無地番-24
筆界未定地-1
筆界未定地-2
筆界未定地-1V1
筆界未定地-1V2
筆界未定地-3
長狭物不明-1
長狭物不明-3
1429
1430
1428
1427-1
1427-2
1426-2
1426-3
1426-4
1425
1424-1
1424-2
1424-3
1444-1
1444
1445-1
1445-2
1445-3
1445-6
1445-7
1445-8
1445-9
1446-1
1446-2
1446-3
1446-4
1446-5
1446-6
1442-1
1442-2
1442-3
1442-4
1442-5
1442-6
1442-7
1442-8
1443-1
1443-2
1443-3
1443-5
1443-6
1443-7
1443-8
1443-9
1443-10
1443-11
1443-12
1443-13
1450-1
1450-2
1450-3
1449-1
1449-2
1448-2
1522-1
1522-2
1523-1
1523
1524-1
1524-2
1524-3
1525-1
1525-2
1526
1527-2
1527-3
1528-1
1528-2
1529
1530-1V1
1530-1V2
1531-2
1531-3
1532-1
1532-2
1532-5
1532-9
1532-11
1532-15
1533-1
1533-13
1533-14
1534-1
1534-2
1534-5
1534-6
1534-7
1534-8
1534-9
1536-1
1536-5
1536-6
1536-7
1536-8
1536-9
1536-11
1537-1
1537-5
1537-6
1537-7
1537-8
1537-9
1537-10
1537-11
1537-12
1537-13
1537-14
1537-15
1537-16
1537-19
1537-20
1537-21
1537-24
1537-25
1537-18W1
1537-18W2
1540
1541-1
1541-2
1542
1543-1
1543-2
1543-3
1543-5
1544
1545
1546-1
1546-2
1546-3
1546-4
1547-5
1549-14
1552-2
1380-1
1380-3
1380-4
1380-8
1380-11
1380-14
1403
1404
1406
1408
1410
1401-3
1402-2
1402-3
1405-1
1405-2
1407-2
1407-3
1409-3
1409-4
1413-1
1413-2
1413-3
1413-4
1414-1
1414-2
1415-1
1415-2
1416-1
1416-2
1417-1
1417-2
1418
1418-1
1419-1
1419-2
1420
1420-1
1420-2
1421-1
1421-2
1421-3
1421-4
1423-1
1423-2
1423-3
1423-5
1423-6
1423-7
1423-8
1423-10
1423-11



1521-2
1521-4
1556-2
1555-41
1555-42
1554-1V3
1554-1V4
無地
1522-1
1523
無地番-1
1524-2
1524-1
1530-1V1
1530-1V2
1530-1V4
1569-2
1569-3
1569
無地番-3
1524-3
筆界未定地-2
無地番-5V1
1528-1
1529
1530-1V3
1549-9
1549-10
1549-18
1527-2
1528-2
1531-3
1531-2
1552-6
1552-5
1552-1
1549-11
1549-3
筆界未定地-1
1534-2
1534-5
1533-13
1533-8
1552-2
1551
1549-12
1549-10
1551-1
1549-13
1534-9
1534-6
1533-1
1532-15
1532-2
1532-1
1550
P1-11G
1549-5
1549-4
1534-7
無地番-2
1533-14
1532-5
1549-14
1549-15
1549-2
1549-6
1537-14
1537-13
1537-15
1537-12
1537-11
1547-5
1547-7
1547-8
1548
1537-16
1537-21
1537-18W1
1537-10
1537-9
1546-1
1547-1
1547-9
1546-2
1537-8
1537-1
1537-25
1547-3
1546-4
1546-3
1547-10
1537-19
1537-7
1547-4
1537-5
1537-18W2
1537-6
1544
1545
1540
1543-2
1543-3
1543-5
1541-1
1541-2
1542
1543-1
北浦町
1388-7
1388-6
長
長狭物

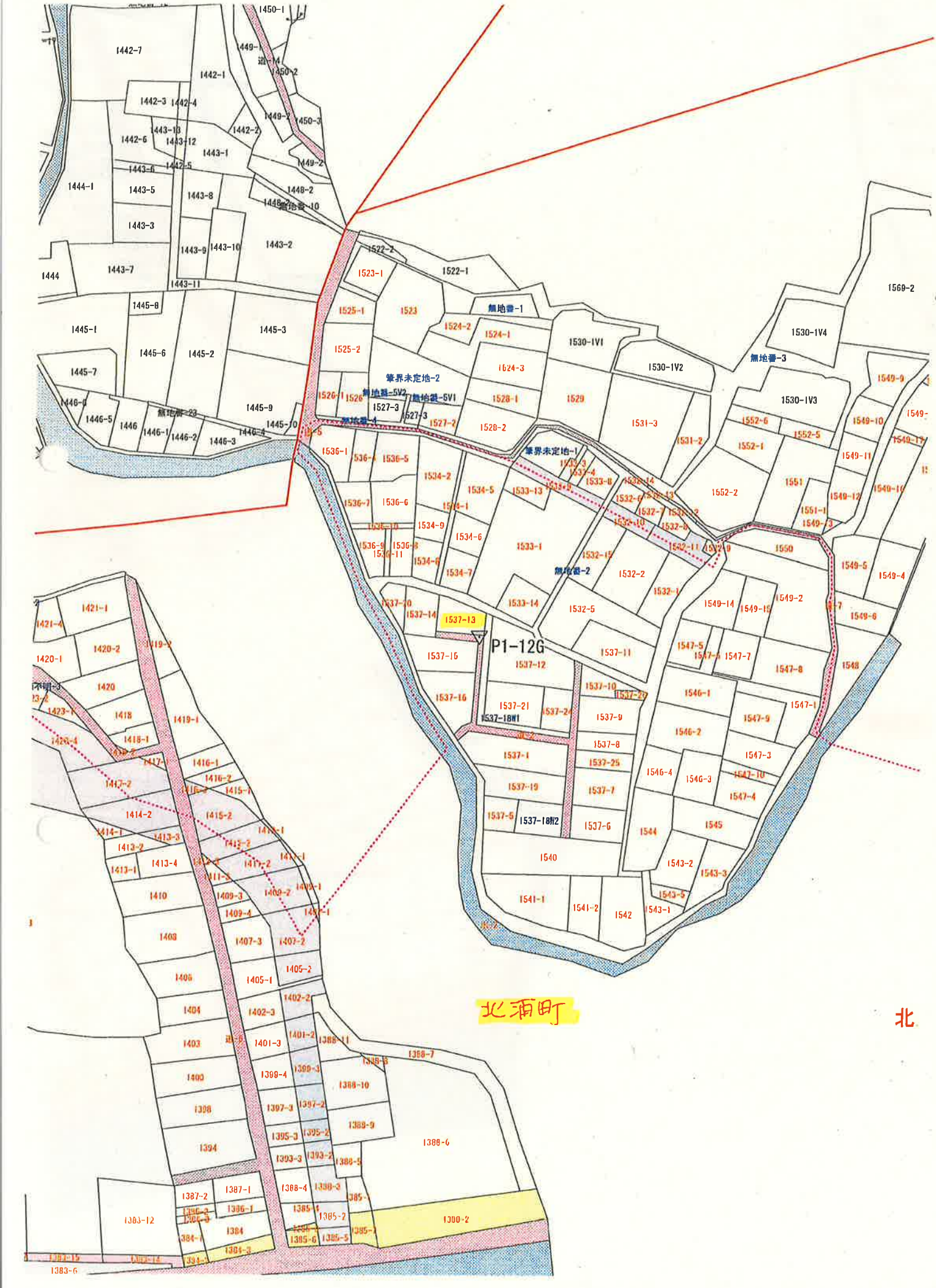
P1-12G
北浦町
北



1569-3
1569
1549-18
1549-3
1579-8
1579-9
1579-10
1579-11
1580-6
1580-7
1580-8
1580-1
1582-10
長狭物不明-9
1582-11
1580-9
1580-4
1582-6
1580-3
1580-2
長狭物不明-11
1581-6
1581-7
1582-5
1582-7
1583-1
1582-2
1582-4
1590-20
1590-2
1590-21
1590-1
1590-3
北浦町
P1-13G
長狭物不明-10
長狭物不明-7
長狭物不明-4
長狭物不明-8
1584-13
1584-12
1584-11
1584-14
1584-15
1584-16
1584-17
1584-9
1584-18
1584-19
1584-20
1584-22
1584-23
1584-2
1586-2
1586-8
1586-9
1586-10
1586-22
1586-7
1586-19
1586-21
1586-11
1586-15
1586-16
1586-13
1586-17
1586-4
1586-18
1592-1
1592-14
1592-21
1592-22
1592-15
1593-25
1593-3
1593-26
1593-16
1593-15
1593-30
1593-32
1593-28
1593-27

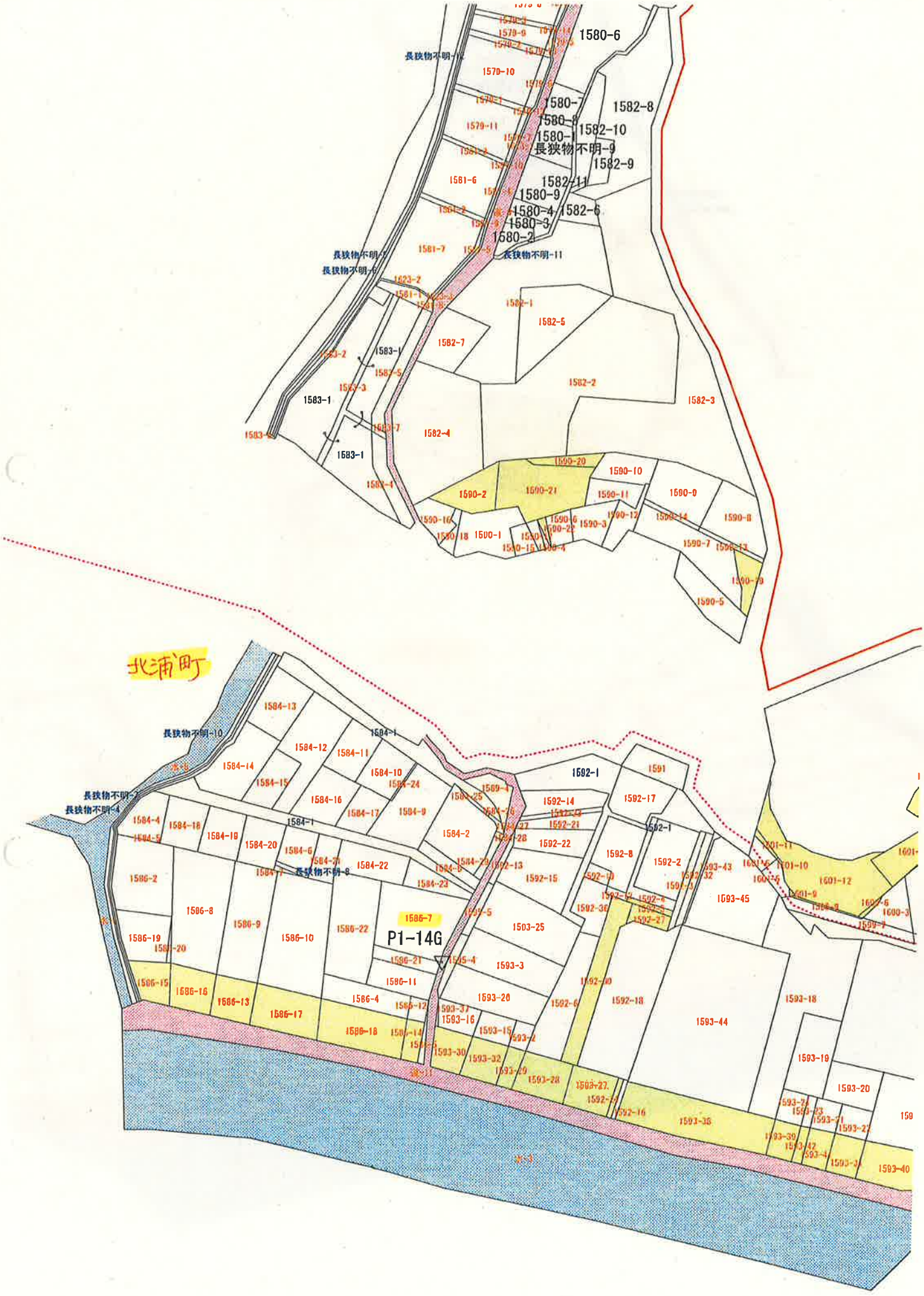

1580-6
1580-7
1582-8
1580-8
1582-10
1580-1
長狭物不明-9
1582-9
1582-11
1580-9
1580-4
1582-6
1580-3
1580-2
長狭物不明-11
1582-5
1582-7
1582-2
1582-3
1582-4
1583-1
1590-20
1590-10
1590-2
1590-21
1590-11
1590-9
1590-8
1590-7
1590-5
北浦町
1584-13
長狭物不明-10
1584-12
1584-11
1584-14
1584-10
1584-15
1584-16
1584-17
1584-9
1584-2
1584-4
1584-18
1584-19
1584-20
1584-6
1584-22
1584-23
1586-2
1586-8
1586-9
1586-10
1586-22
1586-7
P1-14G
1586-19
1586-21
1586-11
1586-15
1586-16
1586-13
1586-17
1586-4
1586-18
1592-1
1591
1592-14
1592-17
1592-21
1592-22
1592-8
1592-2
1592-15
1593-45
1593-25
1593-3
1593-20
1593-16
1593-18
1593-44
1593-19
1593-20
1593-38
1593-40
1601-12
1600-3

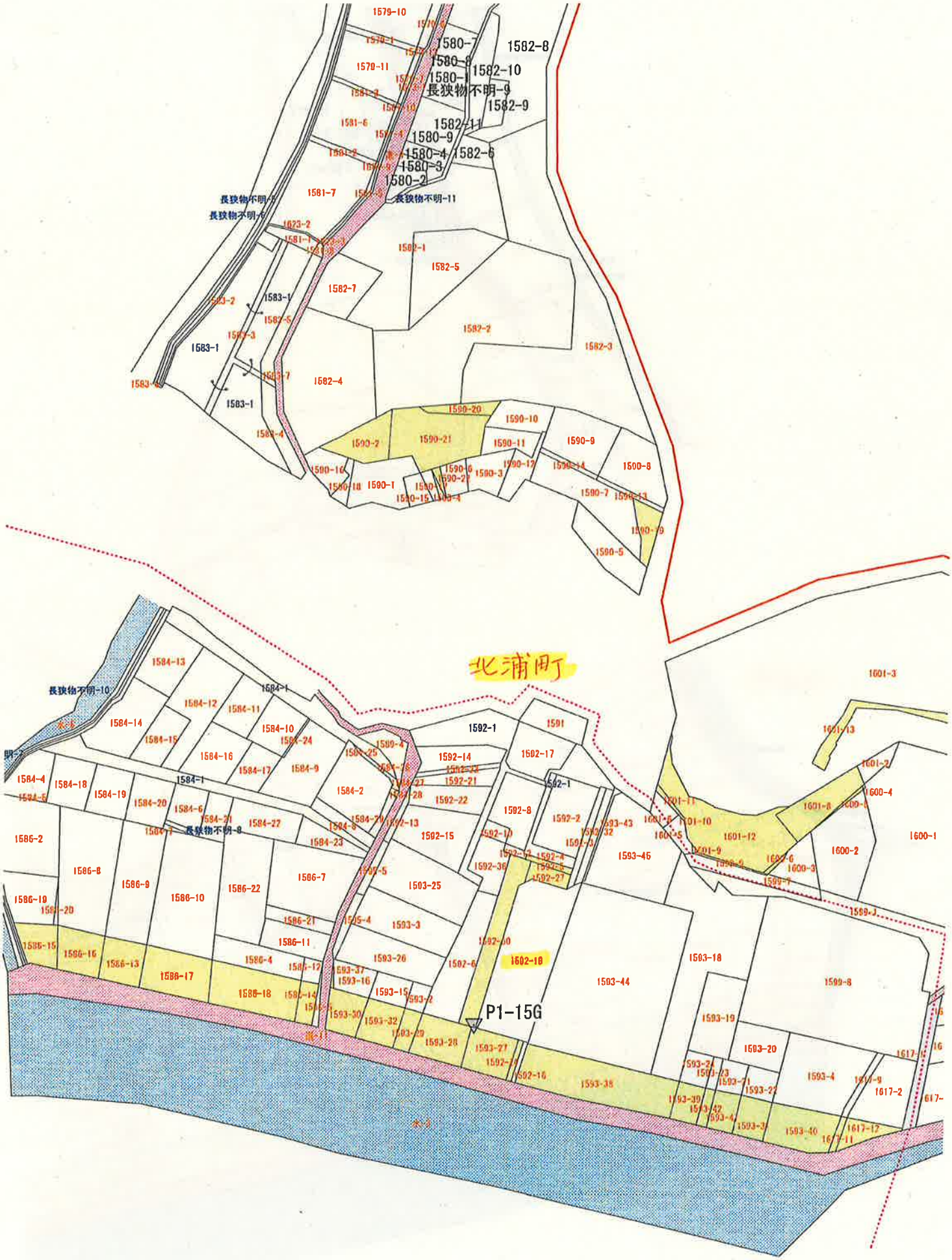
北浦町
P1-15G
長狭物不明-8
長狭物不明-10
長狭物不明-11