業務名：三重県御浜町における平成２５年度都市部官民境界基本調査業務

実施地区：三重県御浜町阿田和Ａ区域

都市部官民境界基本調査
三重県御浜町　調査区域図

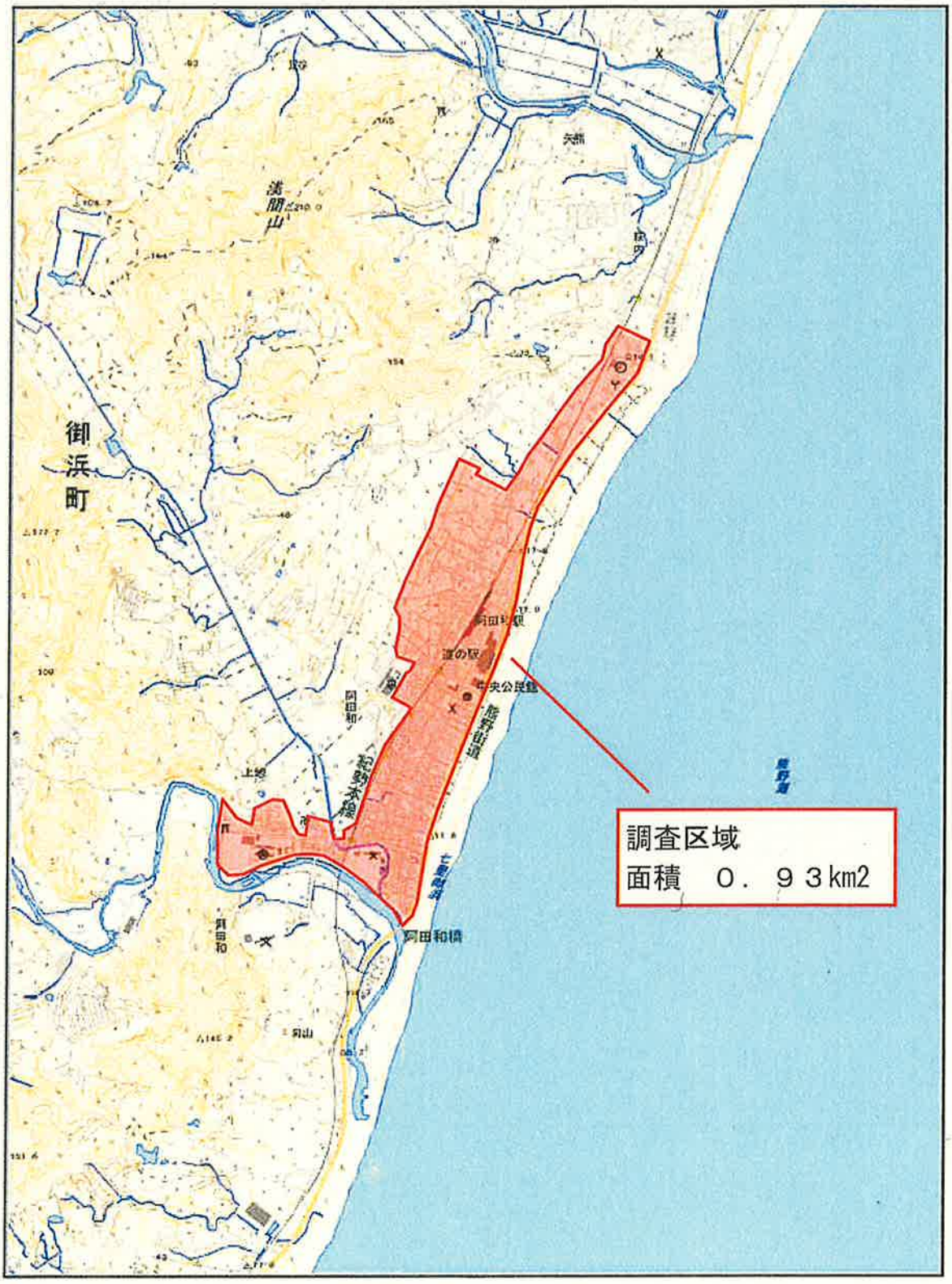

都市部官民境界基本三角点網図

平成25年度 三重県御浜町（阿田和A区域）
都市部官民境界基本三角点（GNSS測量）網図
SC:1/25000

500 0 500 1000

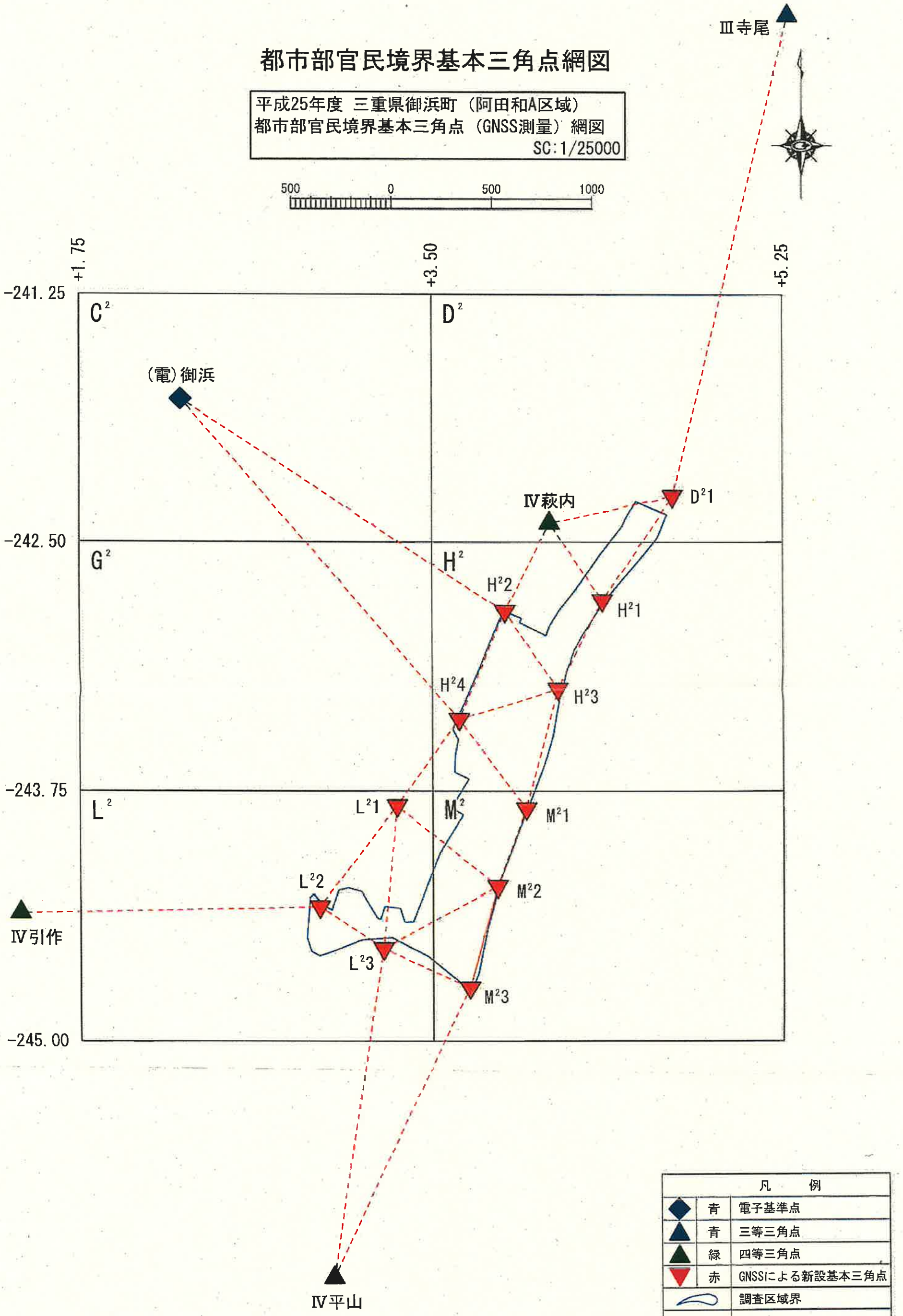

凡例	
青	電子基準点
青	三等三角点
緑	四等三角点
赤	GNSSによる新設基本三角点
	調査区域界
	視通あり

GNSS測量スタティック法
与点＝ 5点
新点＝11点

都市部官民境界基本三角点平均図

500　0　500　1000

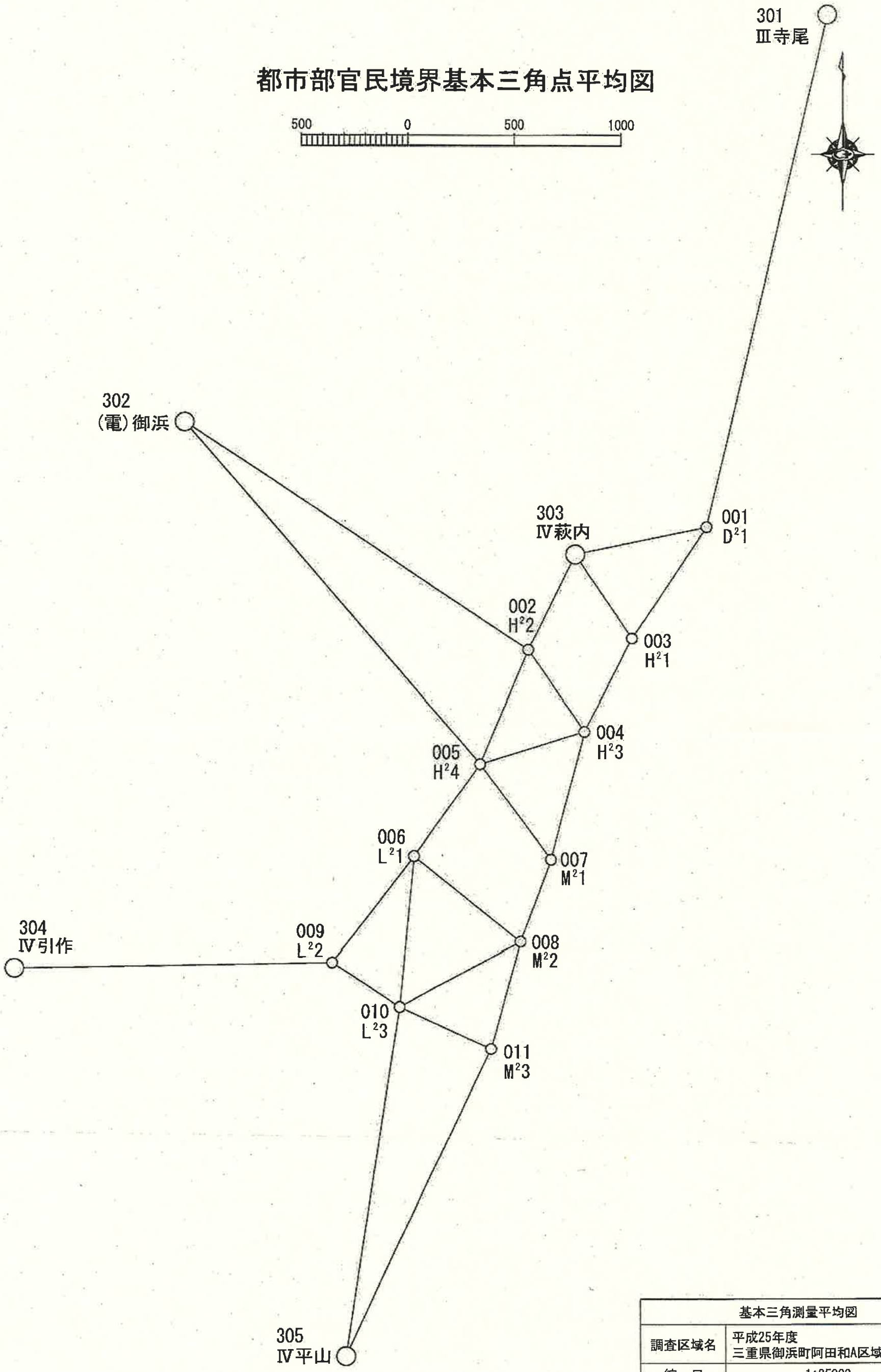

基本三角測量平均図		
調査区域名	平成25年度 三重県御浜町阿田和A区域	
縮　尺	1:25000	
実行機関名	株式会社　ジオ	
承　認	年　月	氏　名
	平成26年4月	及川公朗

都市部官民境界基本三角点選点手簿

ふりがな 点名	$D^2$1		1／20万図名	1／5万図名	次数
			木本	阿田和	一次
冠字選点番号		標識番号	金属標 $D^2$1		
所在地	三重県南牟婁郡御浜町 地内				
				地目	公衆用道路
所有者	国土交通省				
測標の種類			埋設法	地上	
選点年月日	平成 26 年 4 月 11 日		選点者	小泉 忠浩	
設置年月日	平成 26 年 5 月 28 日		設置者	小泉 忠浩	
観測年月日	平成 26 年 5 月 29 日		観測者	中野 崇志	

自動車到達地点	紀伊自動車学校駐車場
歩道状況	―――
徒歩時間（距離）	約 － 分(約 － m)
基準点周辺の状況 その他	市街地

備考	アンテナ高	
平成26年5月28日　新設 柱石長　0.09m GNSS測量による	☑本点 ☐偏心点	m 3.070

要図





1/25000　地形図

調製　平成26年6月6日

都市部官民境界基本三角点選点手簿

ふりがな 点名	$H^2$1		1／20万図名 木本	1／5万図名 阿田和	次数 一次
冠字選点番号		標識番号	金属標　$H^2$1		
所在地	三重県南牟婁郡御浜町　地内				
			地目	公衆用道路	
所有者	国土交通省				
測標の種類		埋設法	地上		
選点年月日	平成 26 年 4 月 11 日	選点者	小泉　忠浩		
設置年月日	平成 26 年 5 月 28 日	設置者	小泉　忠浩		
観測年月日	平成 26 年 5 月 29 日	観測者	松谷　俊見		

自動車到達地点	本点横
歩道状況	―――
徒歩時間（距離）	―――
基準点周辺の状況	市街地
その他	

備考	アンテナ高	
平成26年5月28日　新設 柱石長　0.09m GNSS測量による	☑本点 ☐偏心点	m 2.760

要図



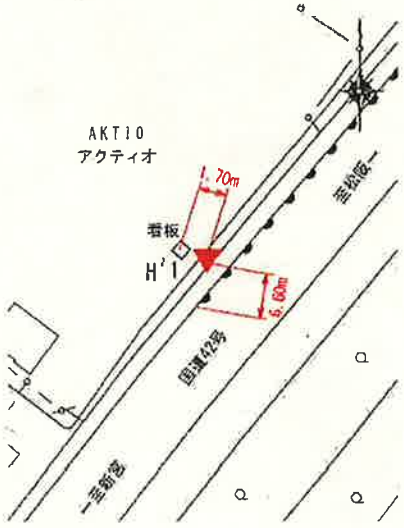

1/25000　地形図

調製　平成26年6月6日

都市部官民境界基本三角点選点手簿

ふりがな 点名	H²2		1／20万図名 木本	1／5万図名 阿田和	次数 一次
冠字選点番号		標識番号	金属標　H²2		
所在地	三重県南牟婁郡御浜町　地内			地目	公衆用道路
所有者	御浜町				
測標の種類		埋設法	地上		
選点年月日	平成 26 年 4 月 11 日	選点者	小泉　忠浩		
設置年月日	平成 26 年 5 月 23 日	設置者	小泉　忠浩		
観測年月日	平成 26 年 5 月 29 日	観測者	大西　真人		

自動車到達地点	本点横
歩道状況	―――
徒歩時間（距離）	―――
基準点周辺の状況	農耕地
その他	

備考	アンテナ高
平成26年5月23日　新設 柱石長　0.09m GNSS測量による	☑本点 ☐偏心点 m 1.481

要図



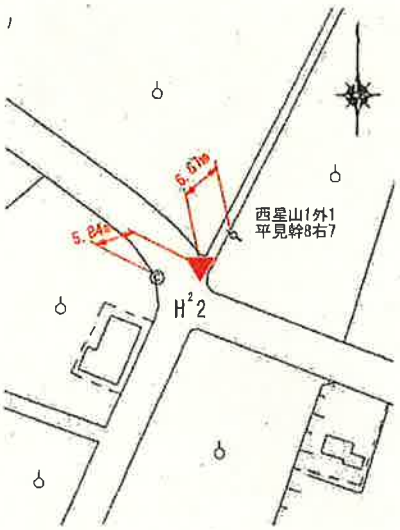

1/25000　地形図

調製　平成26年6月6日

都市部官民境界基本三角点選点手簿

ふりがな 点名	$H^2$3		1／20万図名	1／5万図名	次数
			木本	阿田和	一次
冠字選点番号		標識番号	金属標 $H^2$3		
所在地	三重県南牟婁郡御浜町 地内				
				地目	公衆用道路
所有者	国土交通省				
測標の種類		埋設法	地上		
選点年月日	平成26年4月11日	選点者	小泉 忠浩		
設置年月日	平成26年5月28日	設置者	小泉 忠浩		
観測年月日	平成26年5月29日	観測者	仲森 基之		

自動車到達地点	本点横
歩道状況	―――
徒歩時間（距離）	―――
基準点周辺の状況	市街地
その他	

備考	アンテナ高	
平成26年5月28日　新設 柱石長　0.09m GNSS測量による	☑本点 ☐偏心点	m 3.140

要図



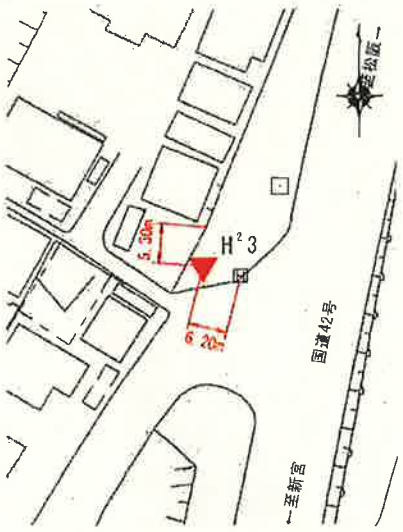

1/25000　地形図

調製　平成26年6月6日

都市部官民境界基本三角点選点手簿

ふりがな 点名	$H^2$4		1／20万図名	1／5万図名	次数
			木本	阿田和	一次
冠字選点番号		標識番号	金属標 $H^2$4		
所在地	三重県南牟婁郡御浜町 地内				
			地目	公衆用道路	
所有者	御浜町				
測標の種類		埋設法	地上		
選点年月日	平成 26 年 4 月 11 日	選点者	小泉 忠浩		
設置年月日	平成 26 年 5 月 23 日	設置者	小泉 忠浩		
観測年月日	平成 26 年 5 月 29 日	観測者	小泉 忠浩		

自動車到達地点	本点横
歩道状況	―――
徒歩時間（距離）	―――
基準点周辺の状況	農耕地
その他	

備考	アンテナ高
平成26年5月23日　新設 柱石長　0.09m GNSS測量による	☑本点 m 3.118 ☐偏心点

要図



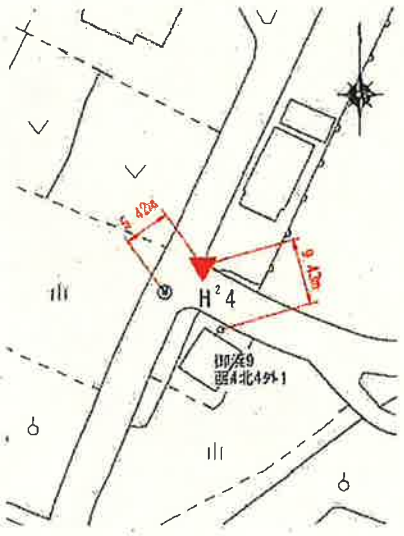

1/25000　地形図

調製　平成26年6月6日

都市部官民境界基本三角点選点手簿

ふりがな 点名	$L^2$1		1／20万図名 木本	1／5万図名 阿田和	次数 一次
冠字選点番号		標識番号	金属標 $L^2$1		
所在地	三重県南牟婁郡御浜町 地内				
			地目	公衆用道路	
所有者	御浜町				
測標の種類		埋設法	地上		
選点年月日	平成26年4月11日	選点者	小泉 忠浩		
設置年月日	平成26年5月23日	設置者	小泉 忠浩		
観測年月日	平成26年5月29日	観測者	山本 晴久		

自動車到達地点	本点横
歩道状況	―――
徒歩時間（距離）	―――
基準点周辺の状況	農耕地
その他	

備考	アンテナ高	
平成26年5月23日　新設 柱石長　0.09m GNSS測量による	☑本点 ☐偏心点	m 3.038

要図



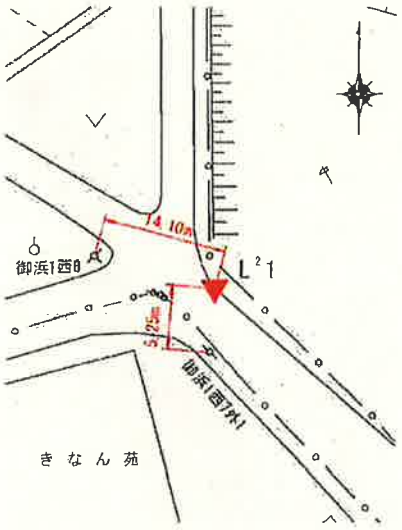

1/25000　地形図

調製　平成26年6月6日

都市部官民境界基本三角点選点手簿

ふりがな 点名	L²2		1／20万図名 木本	1／5万図名 阿田和	次数 一次
冠字選点番号		標識番号	金属標 L²2		
所在地	三重県南牟婁郡御浜町 地内				
			地目	公衆用道路	
所有者	三重県				
測標の種類		埋設法	地上		
選点年月日	平成26年4月11日	選点者	小泉 忠浩		
設置年月日	平成26年5月23日	設置者	小泉 忠浩		
観測年月日	平成26年5月29日	観測者	松谷 俊見		

自動車到達地点	本点より西へ50mの待避所
歩道状況	―――
徒歩時間（距離）	約1分(約50m)
基準点周辺の状況 その他	市街地

備考	アンテナ高	
平成26年5月23日　新設 柱石長　0.09m GNSS測量による	☑本点 ☐偏心点	m 1.530

要図



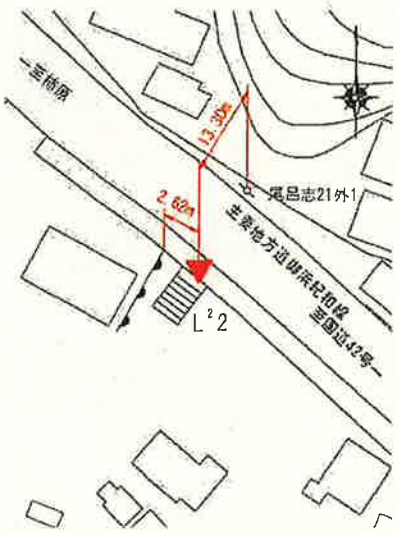

1/25000　地形図

調製　平成26年6月6日

都市部官民境界基本三角点選点手簿

ふりがな 点名	$L^2 3$		1／20万図名	1／5万図名	次数
			木本	阿田和	一次
冠字選点番号		標識番号	金属標 $L^2 3$		
所在地	三重県南牟婁郡御浜町 地内				
			地目	堤	
所有者	三重県				
測標の種類		埋設法	地上		
選点年月日	平成26年4月11日	選点者	小泉 忠浩		
設置年月日	平成26年5月23日	設置者	小泉 忠浩		
観測年月日	平成26年5月29日	観測者	大西 真人		

自動車到達地点	本点横
歩道状況	―――
徒歩時間（距離）	―――
基準点周辺の状況	農耕地・尾呂志川
その他	

備考	アンテナ高
平成26年5月23日　新設 柱石長　0.09m GNSS測量による	☑本点　m ☐偏心点　1.623

要図



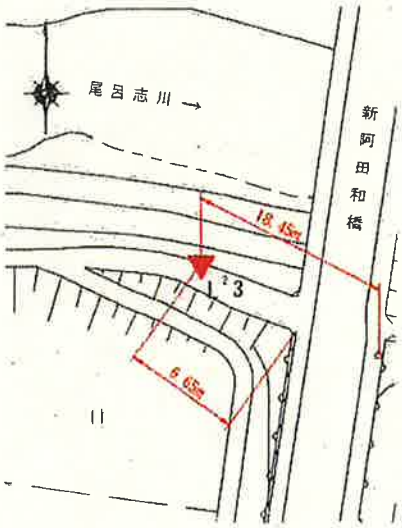

1/25000　地形図

調製　平成26年6月6日

都市部官民境界基本三角点選点手簿

ふりがな 点名	$M^2$1		1／20万図名	1／5万図名	次数
			木本	阿田和	一次
冠字選点番号		標識番号	金属標 $M^2$1		
所在地	三重県南牟婁郡御浜町 地内				
				地目	公衆用道路
所有者	三重県				
測標の種類		埋設法	地上		
選点年月日	平成 26 年 4 月 11 日	選点者	小泉 忠浩		
設置年月日	平成 26 年 5 月 28 日	設置者	小泉 忠浩		
観測年月日	平成 26 年 5 月 29 日	観測者	中野 崇志		

自動車到達地点	阿田和郵便局駐車場
歩道状況	―――
徒歩時間（距離）	約 1 分(約 25 m)
基準点周辺の状況	市街地
その他	

備考	アンテナ高	
平成26年5月28日　新設 柱石長　0.09m GNSS測量による	☑ 本点 ☐ 偏心点	m 1.542

要図



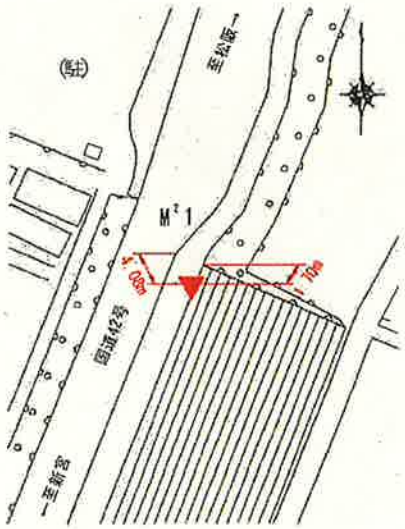

1/25000　地形図

調製　平成26年6月6日

都市部官民境界基本三角点選点手簿

ふりがな 点名	M²2		1／20万図名	1／5万図名	次数
			木本	阿田和	一次
冠字選点番号		標識番号	金属標　M²2		
所在地	三重県南牟婁郡御浜町　地内				
			地目	公衆用道路	
所有者	三重県				
測標の種類		埋設法	地上		
選点年月日	平成26年4月11日	選点者	小泉　忠浩		
設置年月日	平成26年5月28日	設置者	小泉　忠浩		
観測年月日	平成26年5月29日	観測者	松谷　俊見		

自動車到達地点	本点横
歩道状況	―――
徒歩時間（距離）	―――
基準点周辺の状況	市街地
その他	

備考	アンテナ高
平成26年5月28日　新設 柱石長　0.09m GNSS測量による	☑本点　m 1.632 ☐偏心点

要図



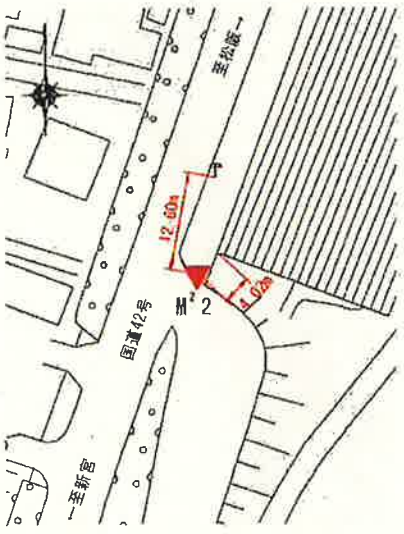

1/25000　地形図

調製　平成26年6月6日

都市部官民境界基本三角点選点手簿

ふりがな 点名	$M^2$3		1／20万図名 木本	1／5万図名 阿田和	次数 一次
冠字選点番号		標識番号	金属標　$M^2$3		
所在地	三重県南牟婁郡御浜町　地内				
			地目	公衆用道路	
所有者	国土交通省				
測標の種類		埋設法	地上		
選点年月日	平成26年4月11日	選点者	小泉　忠浩		
設置年月日	平成26年5月28日	設置者	小泉　忠浩		
観測年月日	平成26年5月29日	観測者	仲森　基之		

自動車到達地点	本点横
歩道状況	―――
徒歩時間（距離）	―――
基準点周辺の状況	市街地
その他	

備考	アンテナ高	
平成26年5月28日　新設 柱石長　0.09m GNSS測量による	☑本点 ☐偏心点	m 1.647

要図





1/25000　地形図

調製　平成26年6月6日

都市部官民境界基本多角点網図

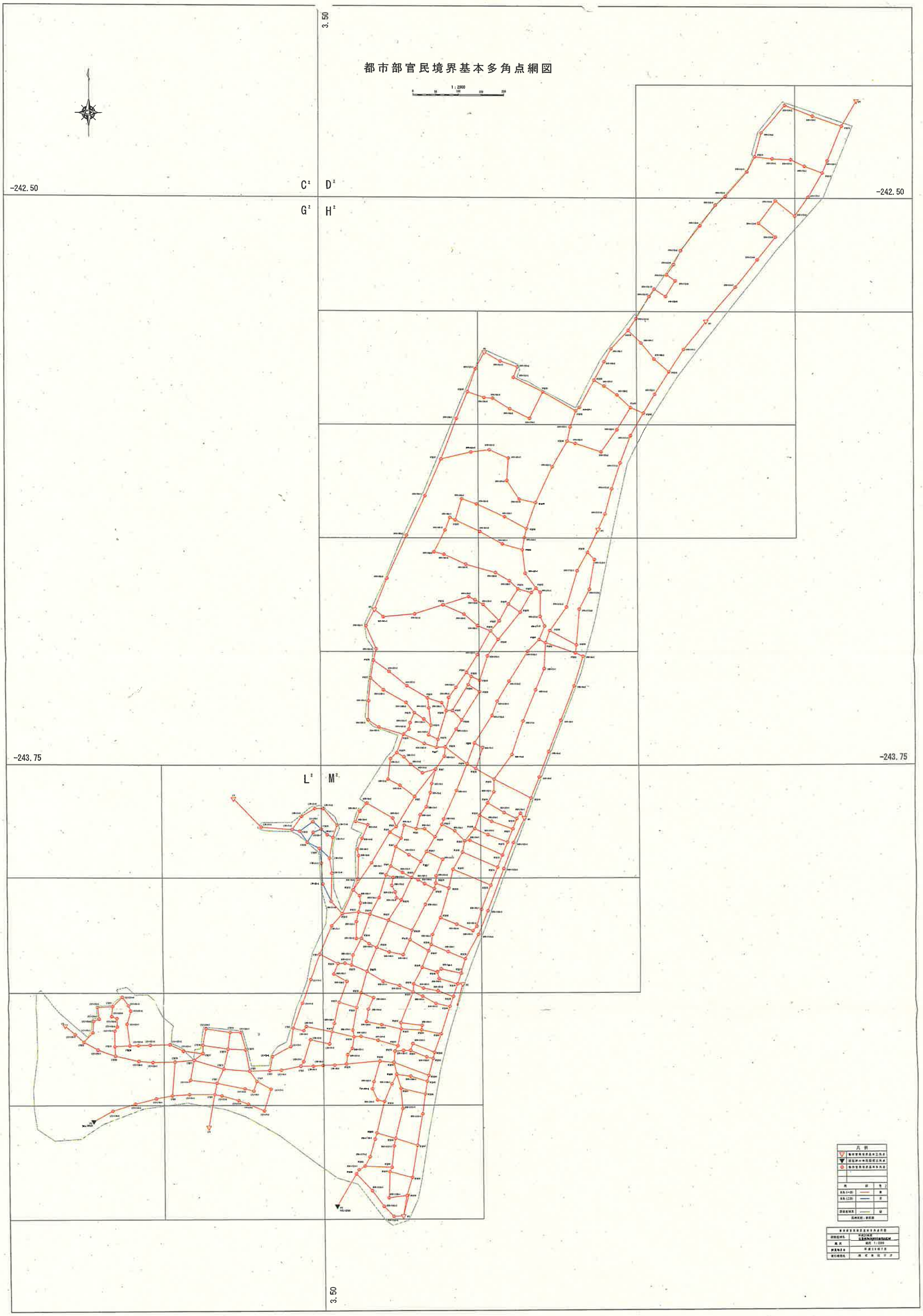

都市部官民境界基本多角点選点図

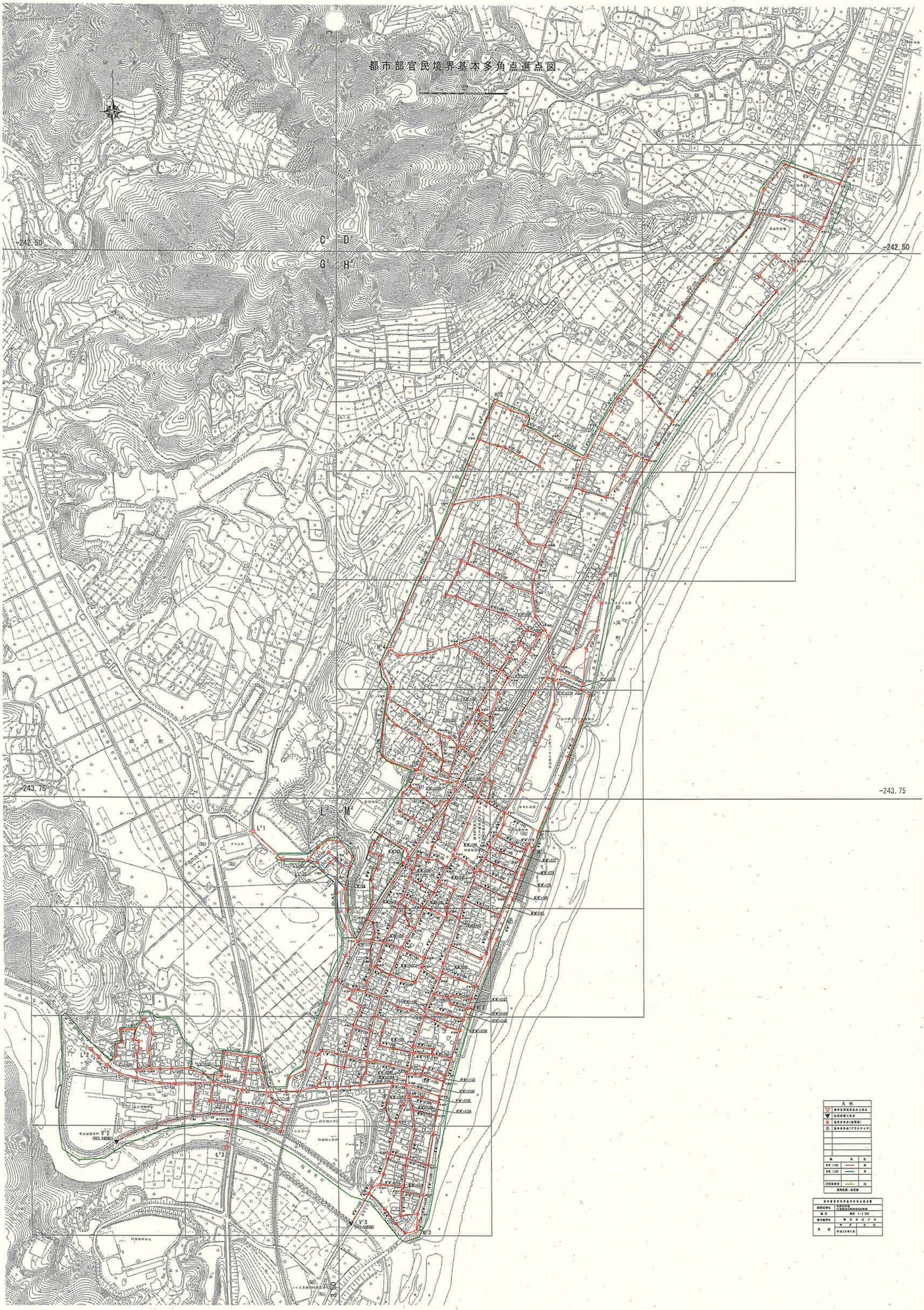

都市部官民境界基本多角点選点手簿

図郭番号	$D^2$53-1・$D^2$53-2・$D^2$53-3・$D^2$53-4
精度区分	甲1

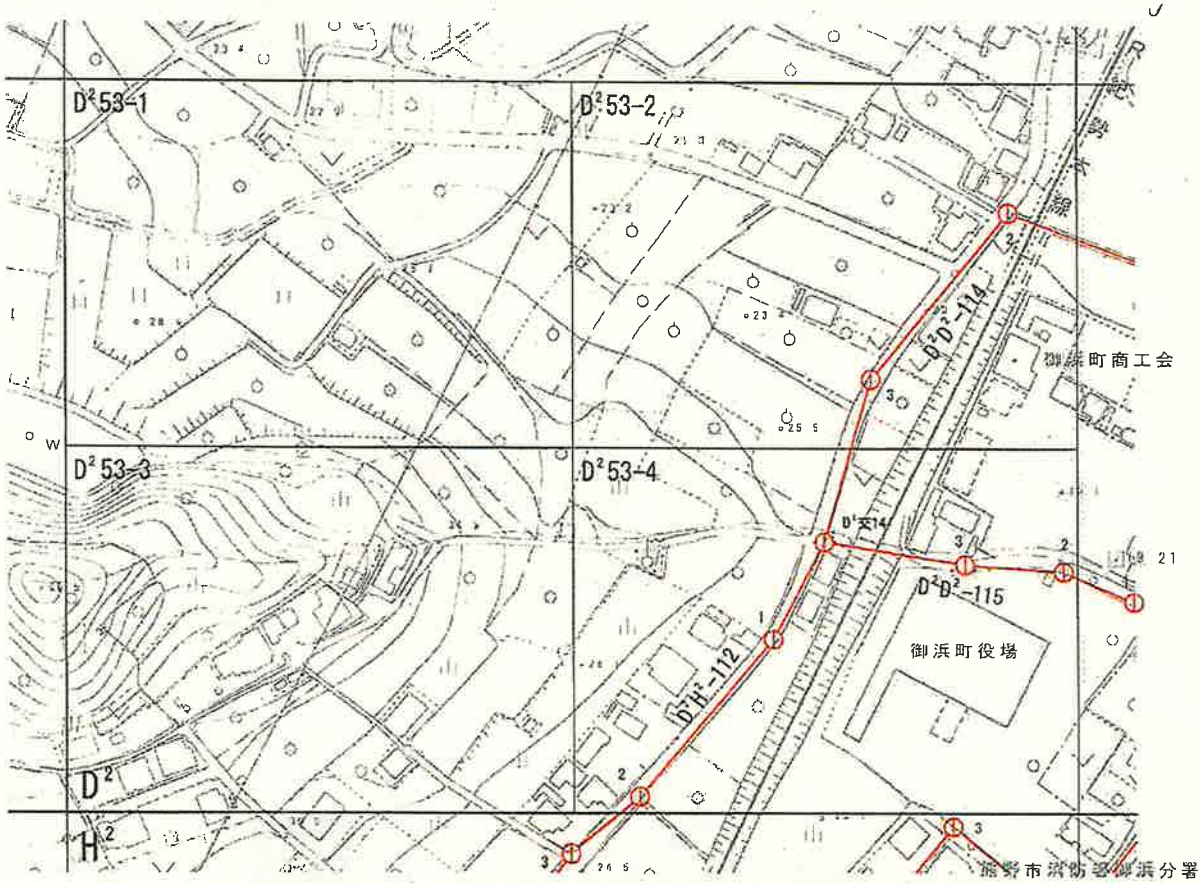

S=1：2500

凡　例	
①	都市官民境界基本多角点

路線		色
多角（一次）	———	赤

都市部官民境界基本多角点選点手簿

図郭番号	D²54-1・D²54-2・D²54-3・D²54-4
精度区分	甲1

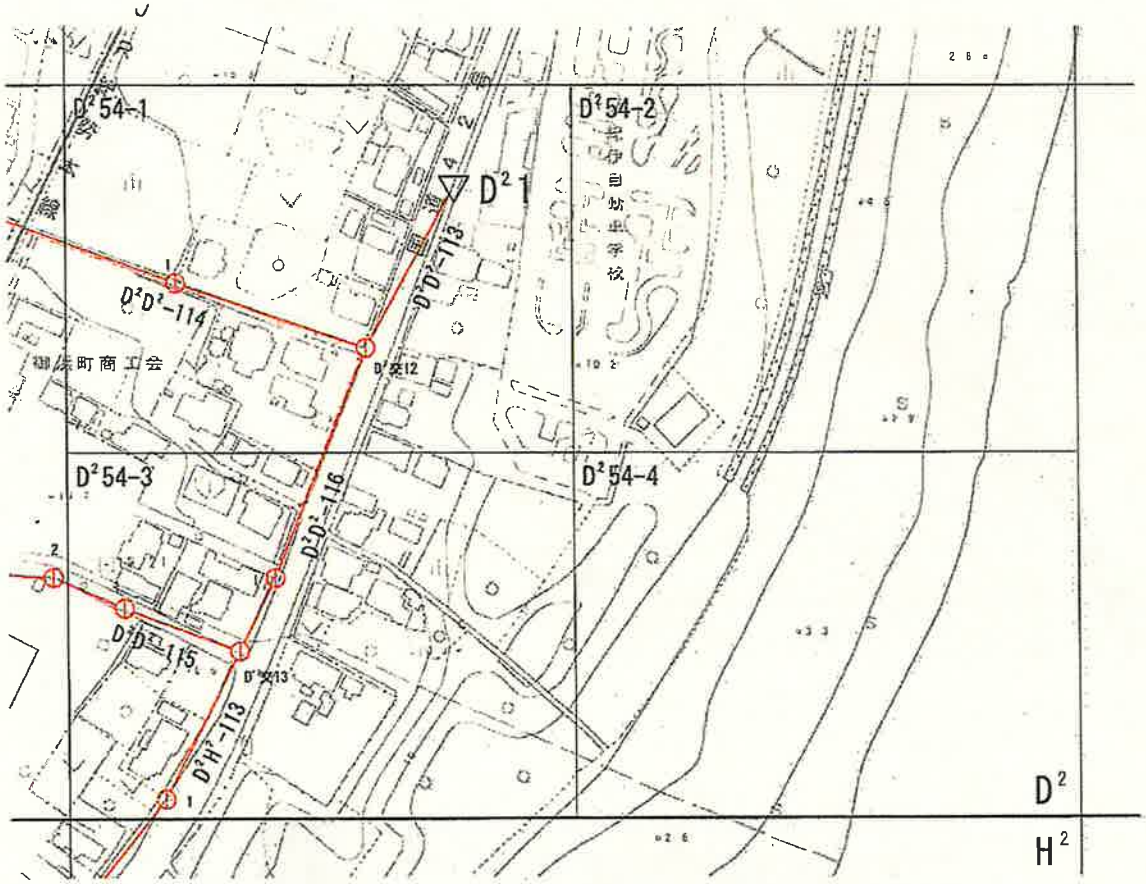

S=1：2500

凡　例	
▽	都市官民境界基本三角点
①	都市官民境界基本多角点

路線		色
多角（一次）	———	赤

都市部官民境界基本多角点選点手簿

図郭番号	H²13-1・H²13-2・H²13-3・H²13-4
精度区分	甲1

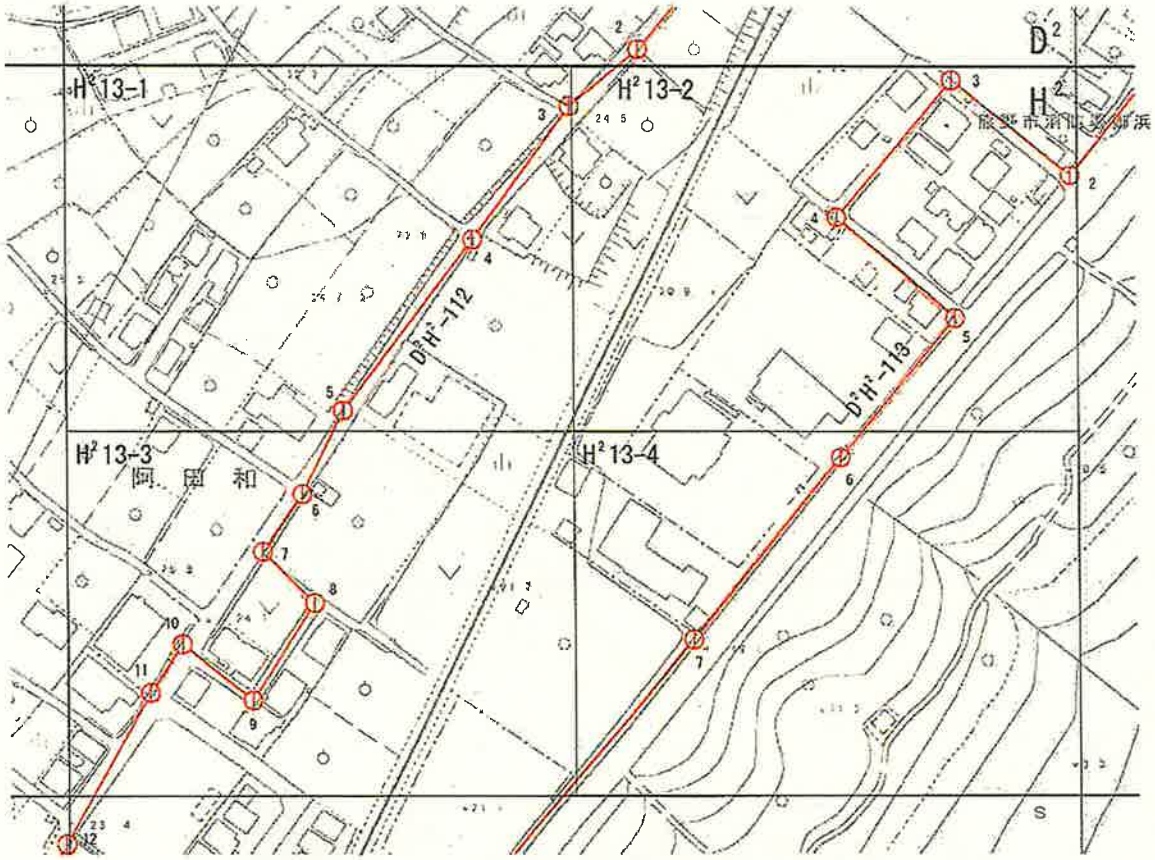

S=1：2500

凡 例	
①	都市官民境界基本多角点

路線		色
多角（一次）	———	赤

都市部官民境界基本多角点選点手簿

図郭番号	H²14-1・H²14-2・H²14-3・H²14-4
精度区分	甲1

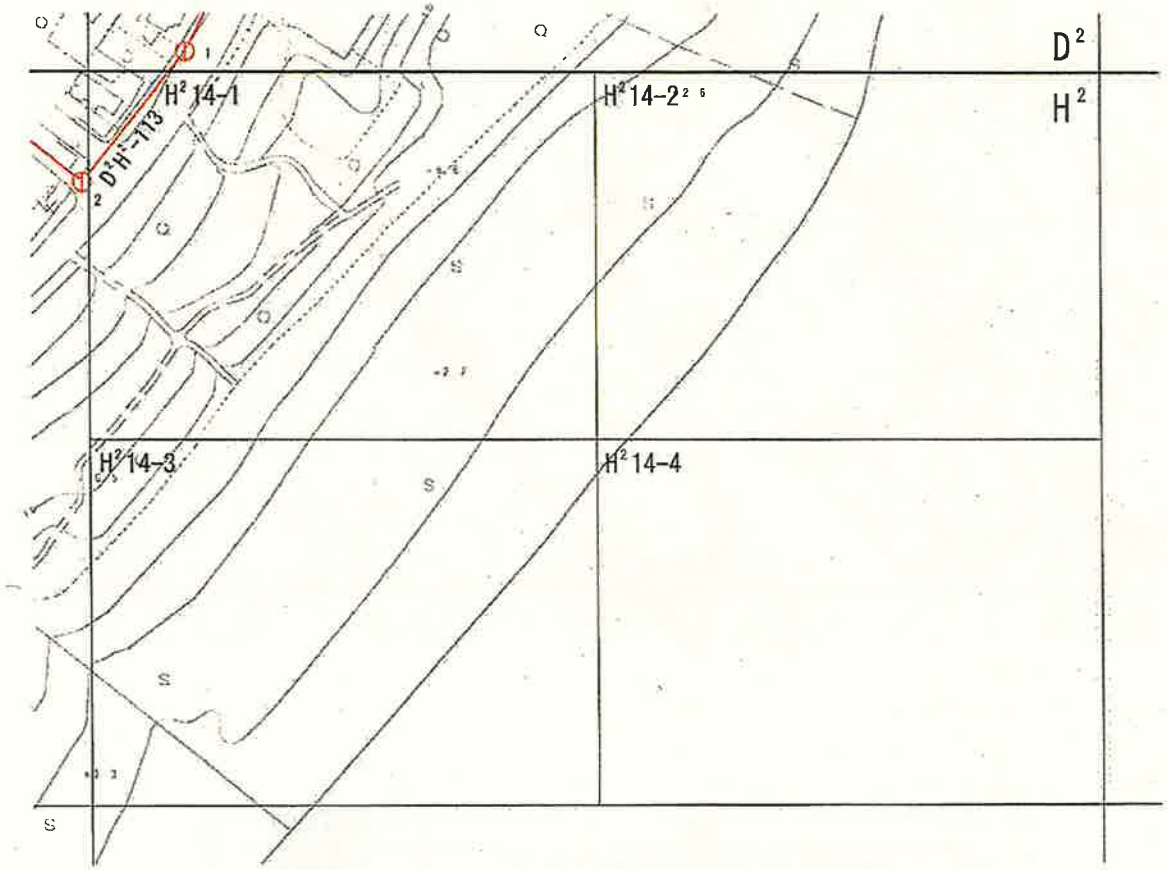

凡　例	
①	都市官民境界基本多角点

路	線	色
多角（一次）	——	赤

都市部官民境界基本多角点選点手簿

図郭番号	H²21-1・H²21-2・H²21-3・H²21-4
精度区分	甲1

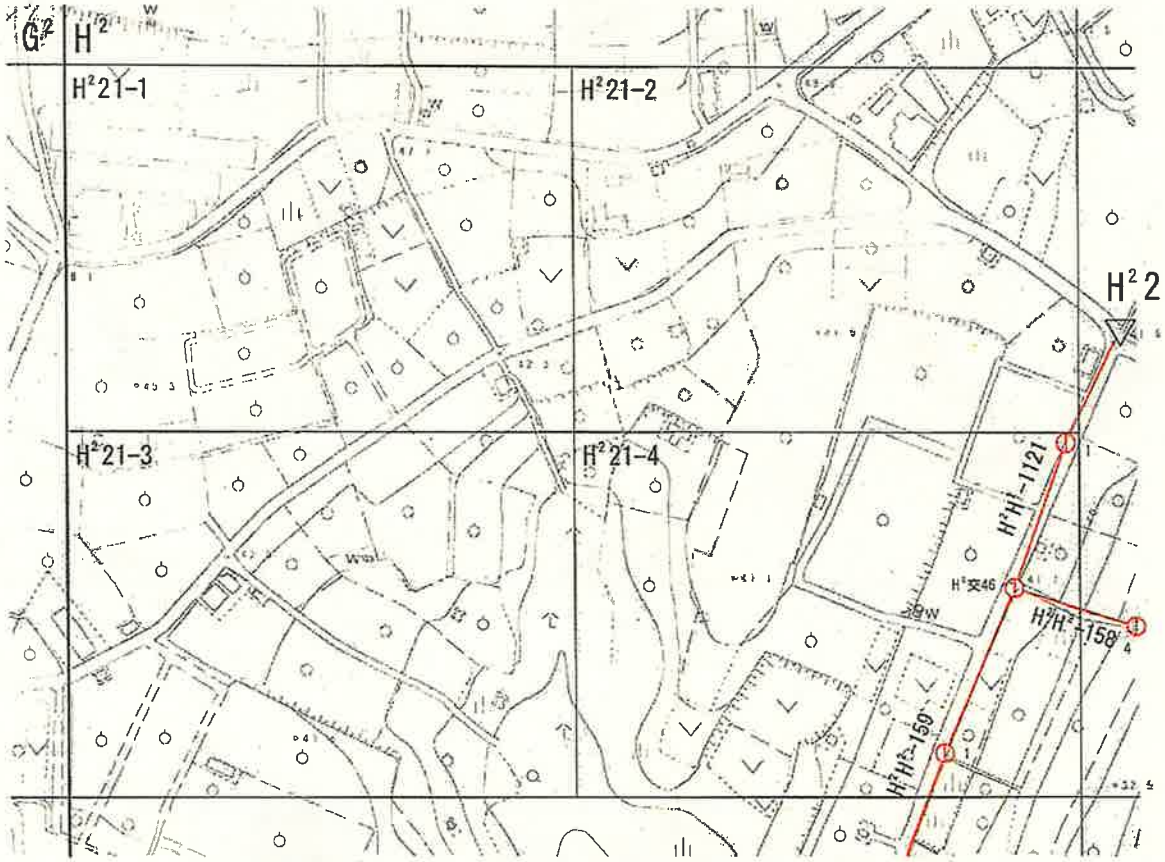

S=1：2500

凡　例	
▽	都市官民境界基本三角点
①	都市官民境界基本多角点

路線		色
多角（一次）	———	赤

都市部官民境界基本多角点選点手簿

図郭番号	H²22-1・H²22-2・H²22-3・H²22-4
精度区分	甲1

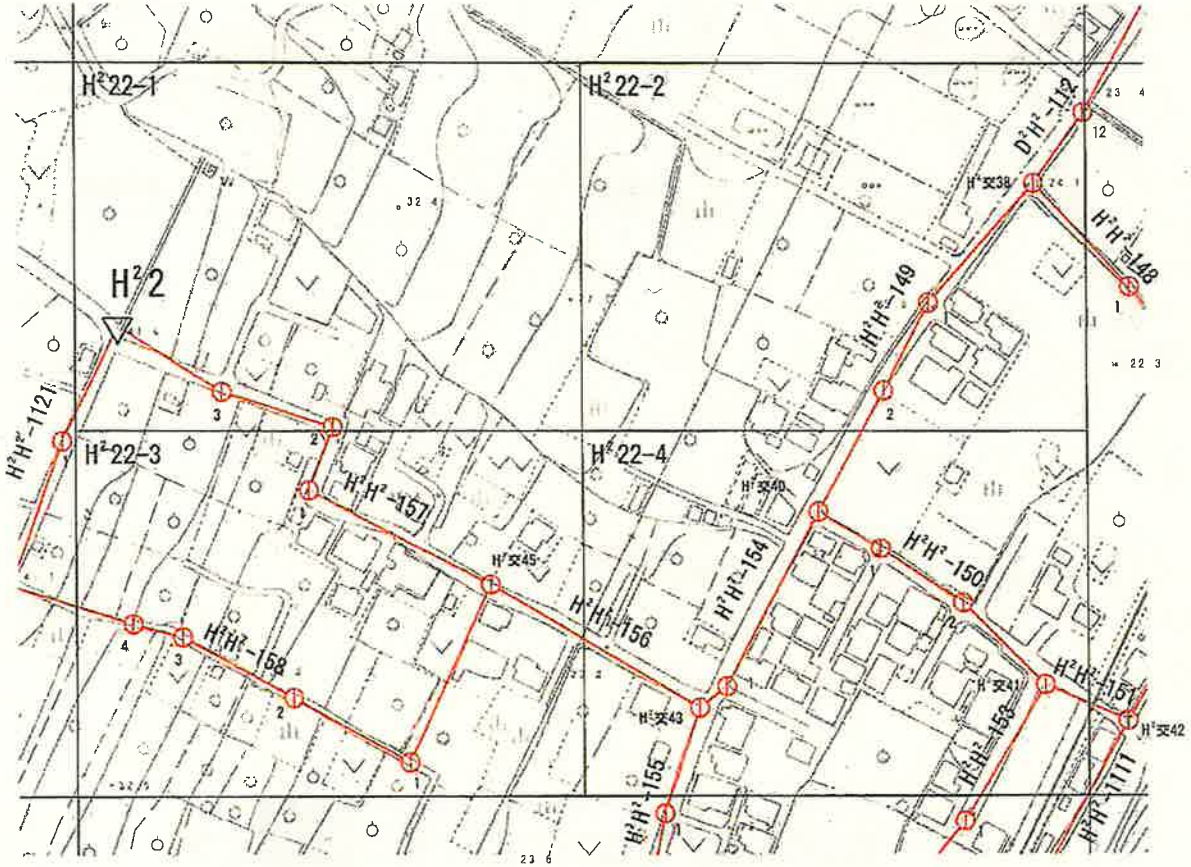

S=1：2500

凡　例	
▽	都市官民境界基本三角点
①	都市官民境界基本多角点

路線		色
多角（一次）	———	赤

都市部官民境界基本多角点選点手簿

図郭番号	H²23-1・H²23-2・H²23-3・H²23-4
精度区分	甲1

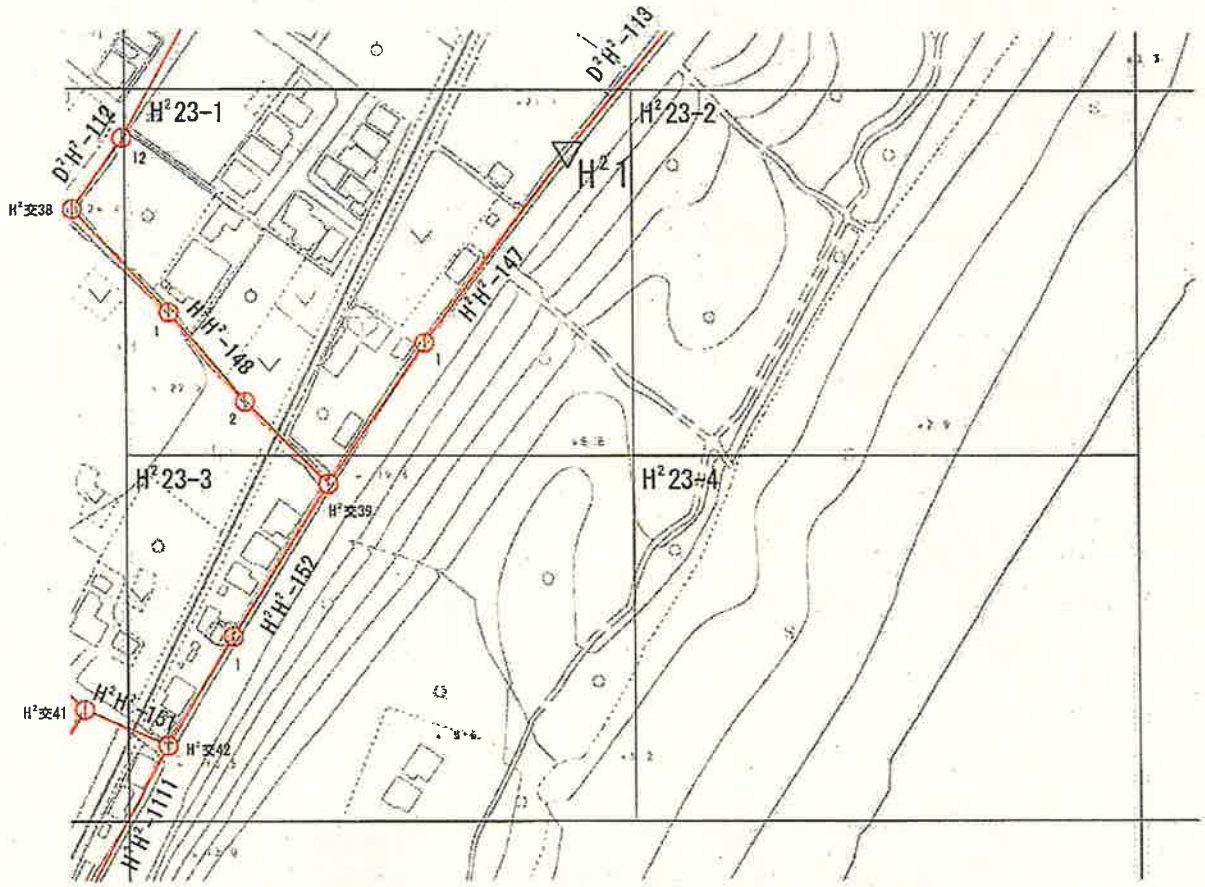

S=1：2500

凡　例	
▽	都市官民境界基本三角点
ⓘ	都市官民境界基本多角点

路線		色
多角（一次）		赤

都市部官民境界基本多角点選点手簿

図郭番号	H²31-1・H²31-2・H²31-3・H²31-4
精度区分	甲1

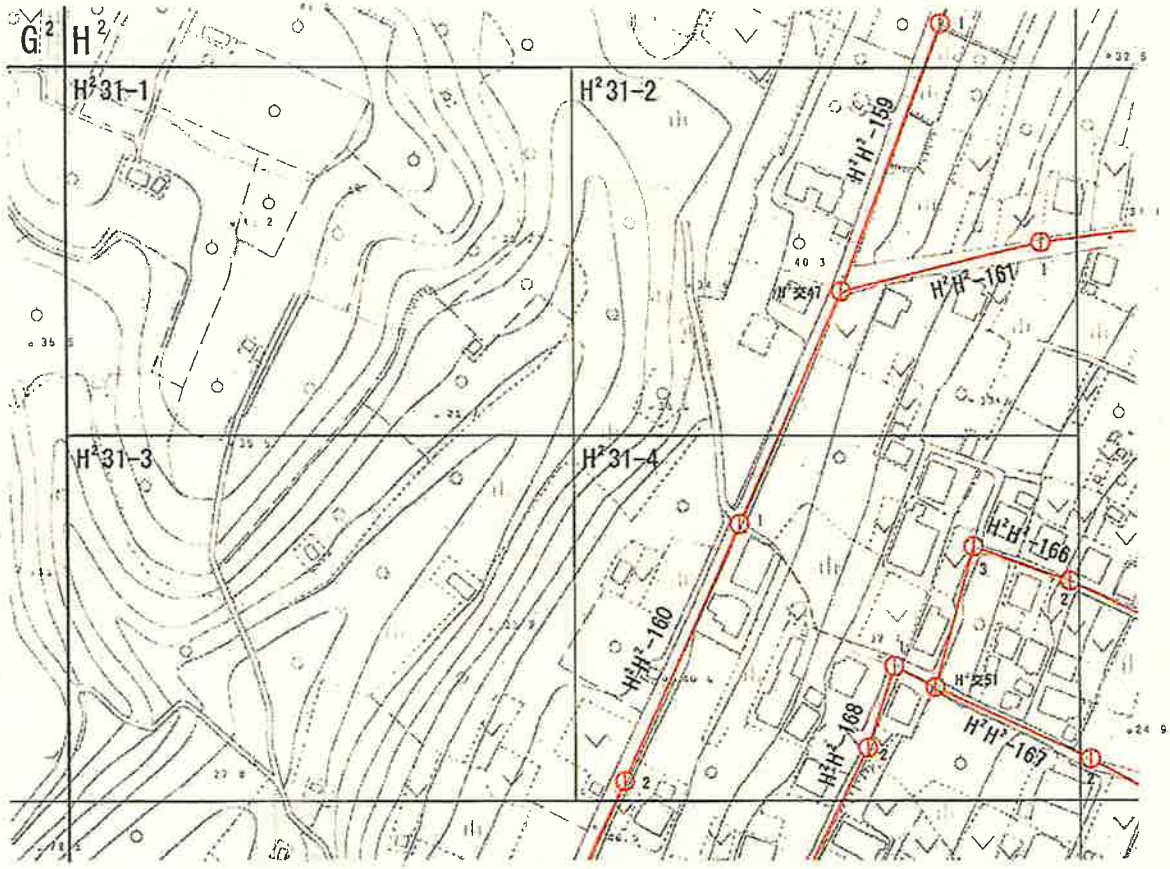

S=1：2500

凡　例	
①	都市官民境界基本多角点

路線		色
多角（一次）	———	赤

都市部官民境界基本多角点選点手簿

図郭番号	H²32-1・H²32-2・H²32-3・H²32-4
精度区分	甲1

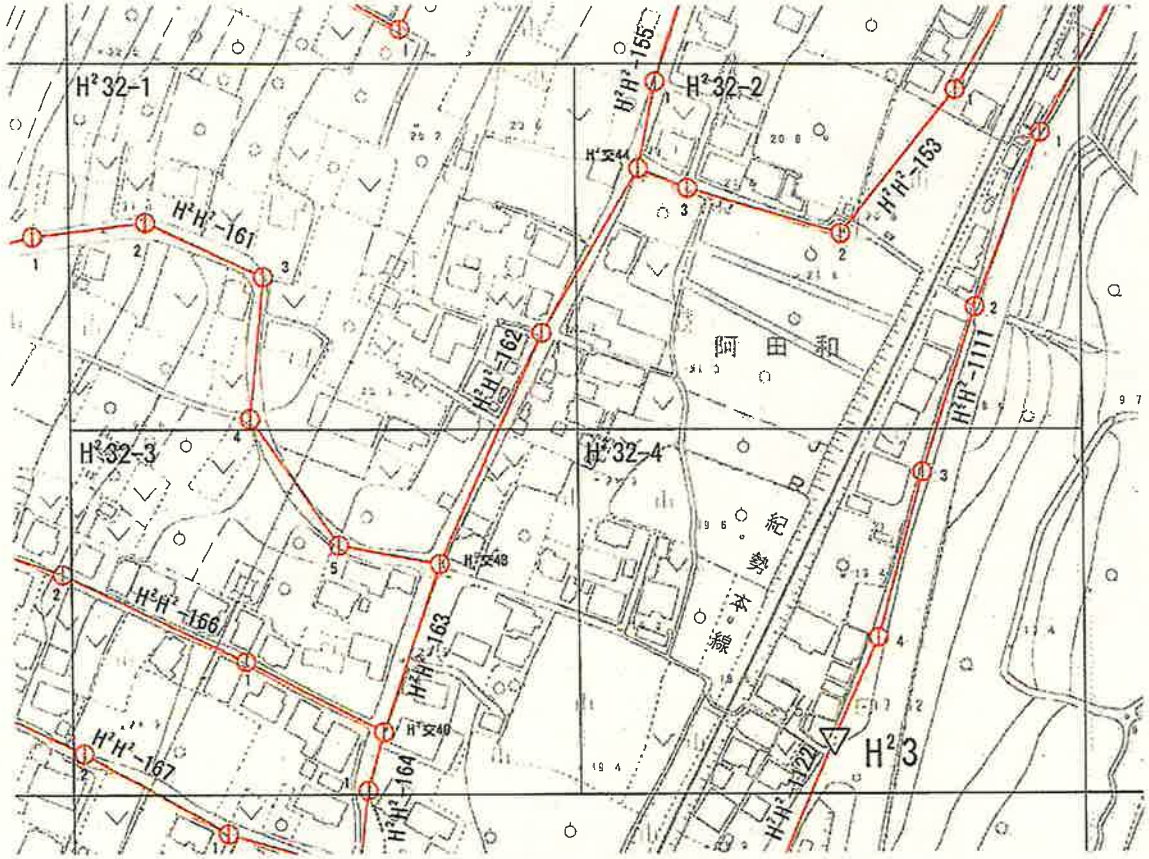

S=1：2500

凡例	
▽	都市官民境界基本三角点
①	都市官民境界基本多角点
路線	色
多角（一次）	赤

都市部官民境界基本多角点選点手簿

図郭番号	H²41-1・H²41-2・H²41-3・H²41-4
精度区分	甲1

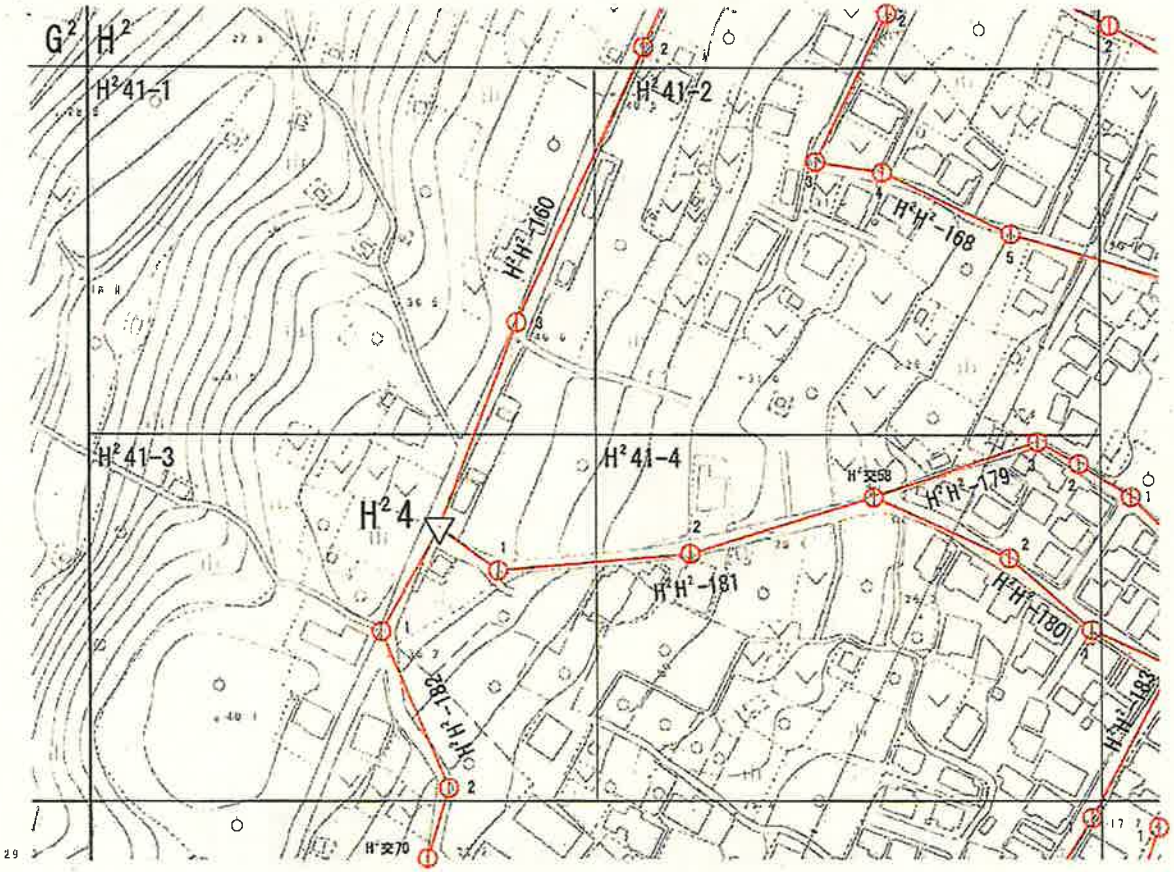

S=1：2500

凡　例	
▽	都市官民境界基本三角点
①	都市官民境界基本多角点

路線		色
多角（一次）	———	赤

都市部官民境界基本多角点選点手簿

図郭番号	H²42-1・H²42-2・H²42-3・H²42-4
精度区分	甲1

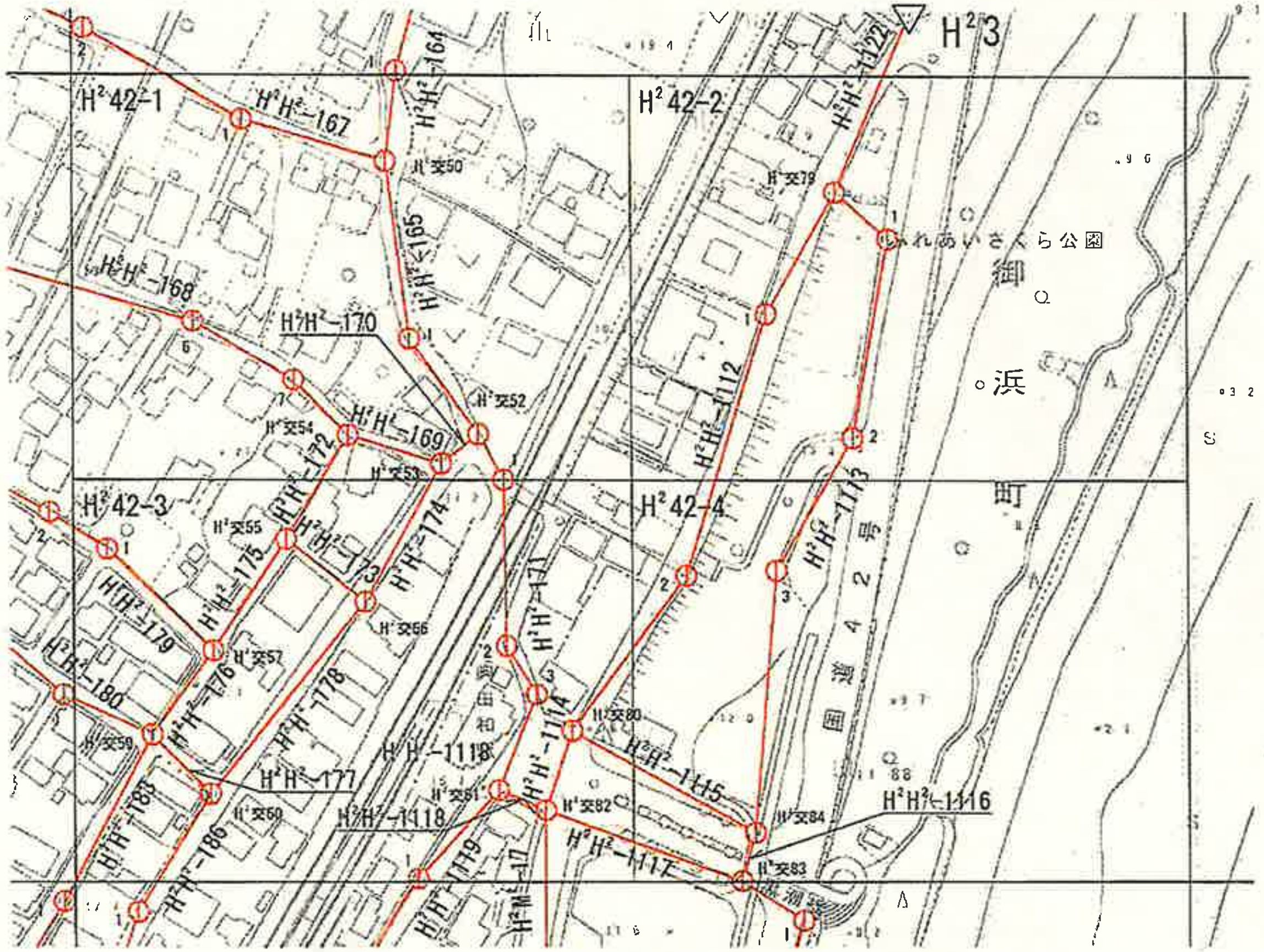

S=1：2500

凡例	
▽	都市官民境界基本三角点
⦶	都市官民境界基本多角点

路線		色
多角（一次）	——	赤

都市部官民境界基本多角点選点手簿

図郭番号	H²51-1・H²51-2・H²51-3・H²51-4
精度区分	甲1

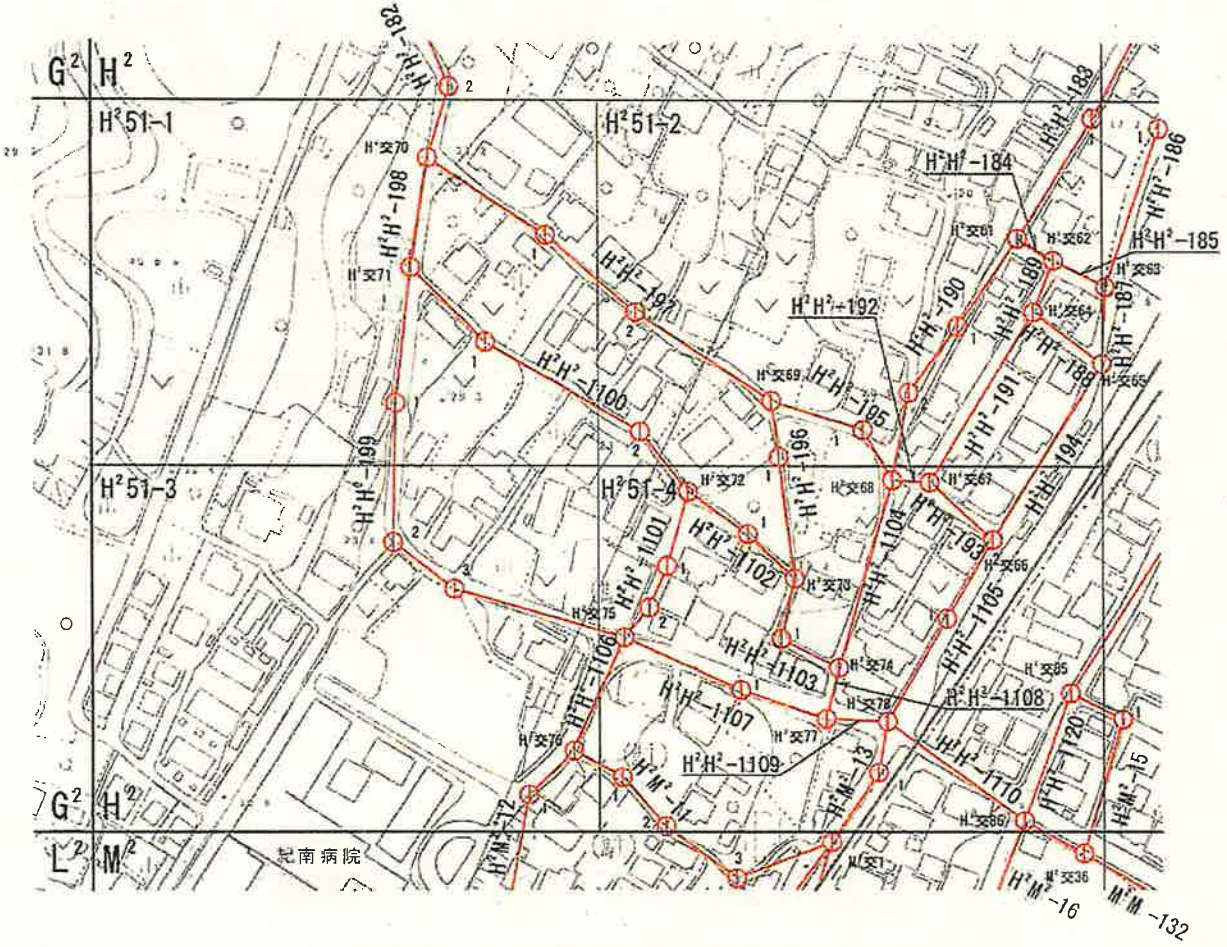

S=1：2500

凡　例	
①	都市官民境界基本多角点
路線	色
多角（一次）	赤

都市部官民境界基本多角点選点手簿

図郭番号	H²52-1・H²52-2・H²52-3・H²52-4
精度区分	甲1

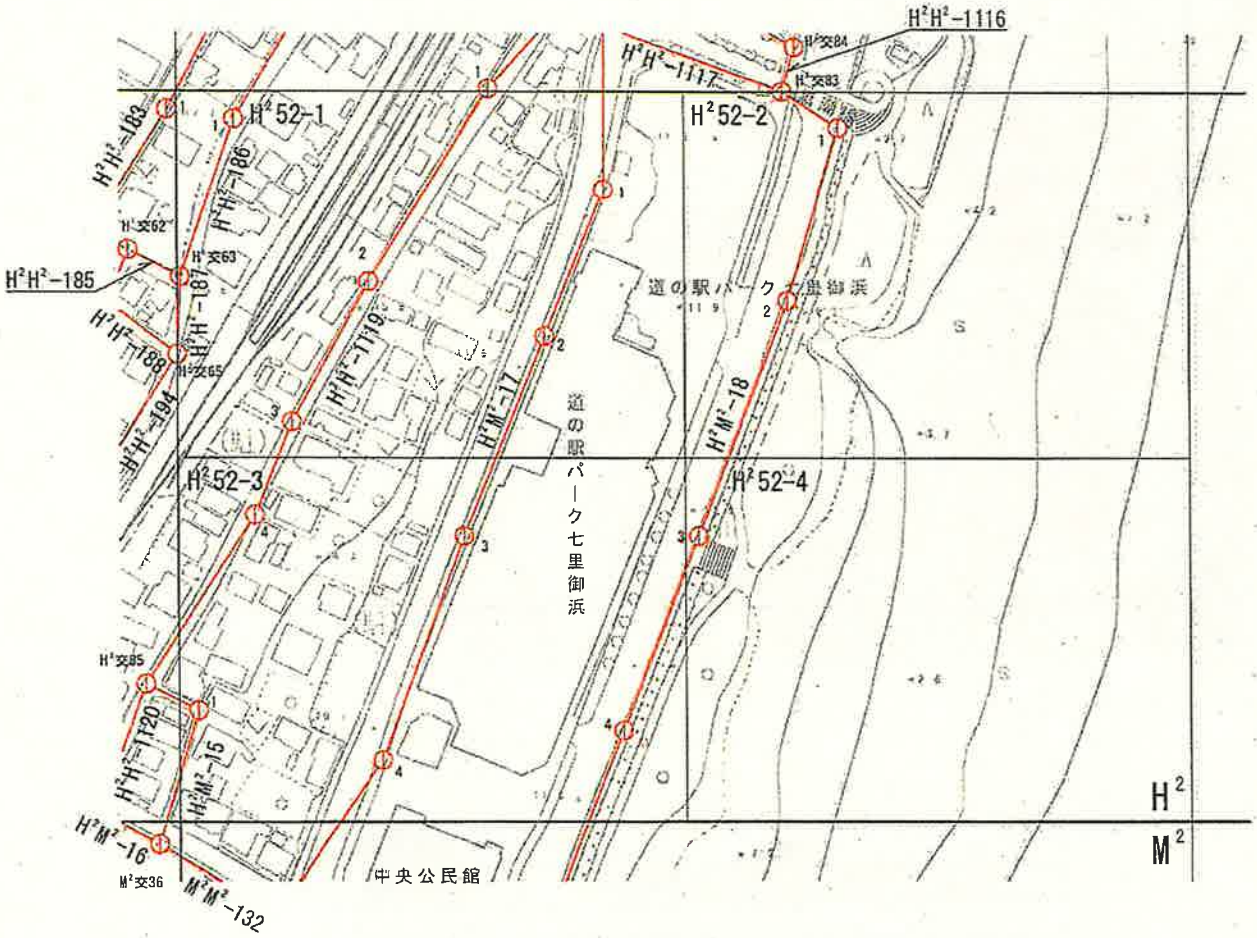

S=1：2500

凡　例	
①	都市官民境界基本多角点
路線	色
多角（一次）	赤

都市部官民境界基本多角点選点手簿

図郭番号	L²15-1・L²15-2・L²15-3・L²15-4
精度区分	甲1

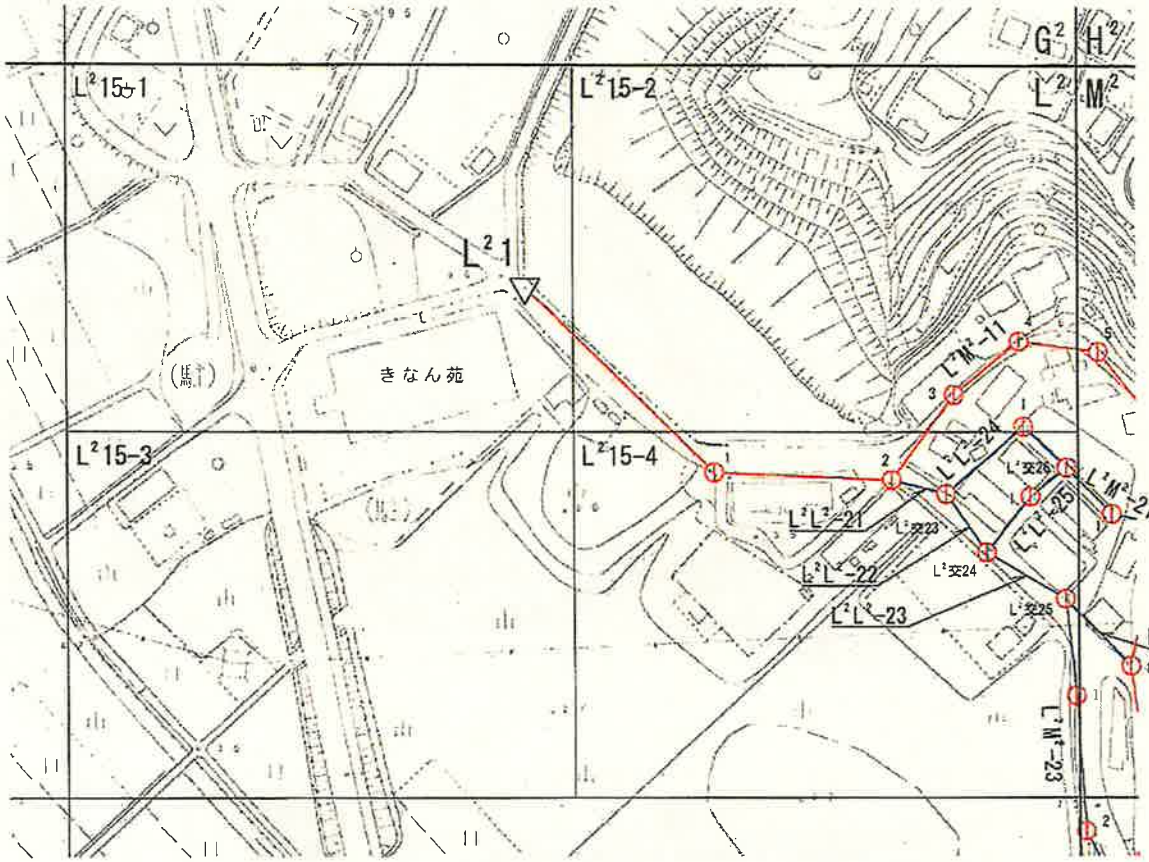

S=1：2500

凡　例	
▽	都市官民境界基本三角点
ⓘ	都市官民境界基本多角点

路線		色
多角（一次）	———	赤
多角（二次）	———	青

都市部官民境界基本多角点選点手簿

図郭番号	L²25-1・L²25-2・L²25-3・L²25-4
精度区分	甲1

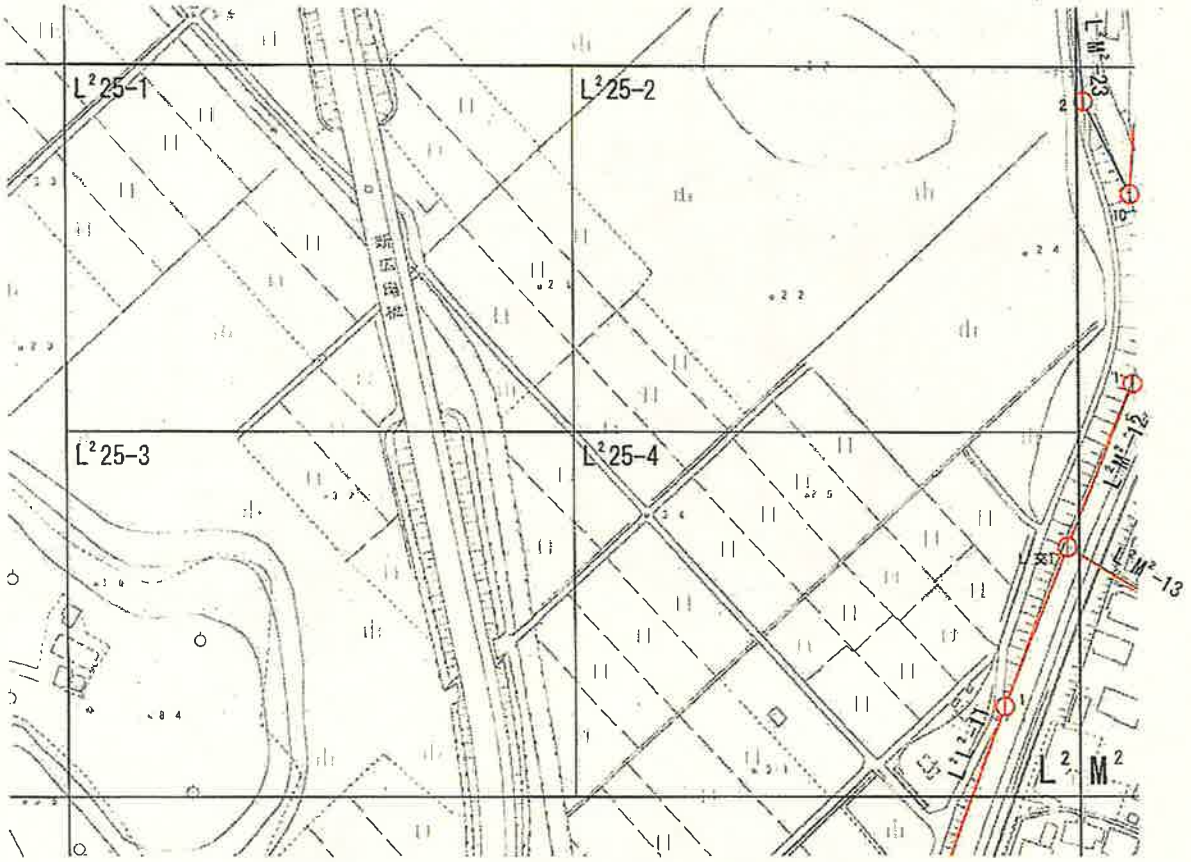

S=1：2500

凡　例	
①	都市官民境界基本多角点

路線		色
多角（一次）		赤
多角（二次）		青

都市部官民境界基本多角点選点手簿

図郭番号	L²34-1・L²34-2・L²34-3・L²34-4
精度区分	甲1

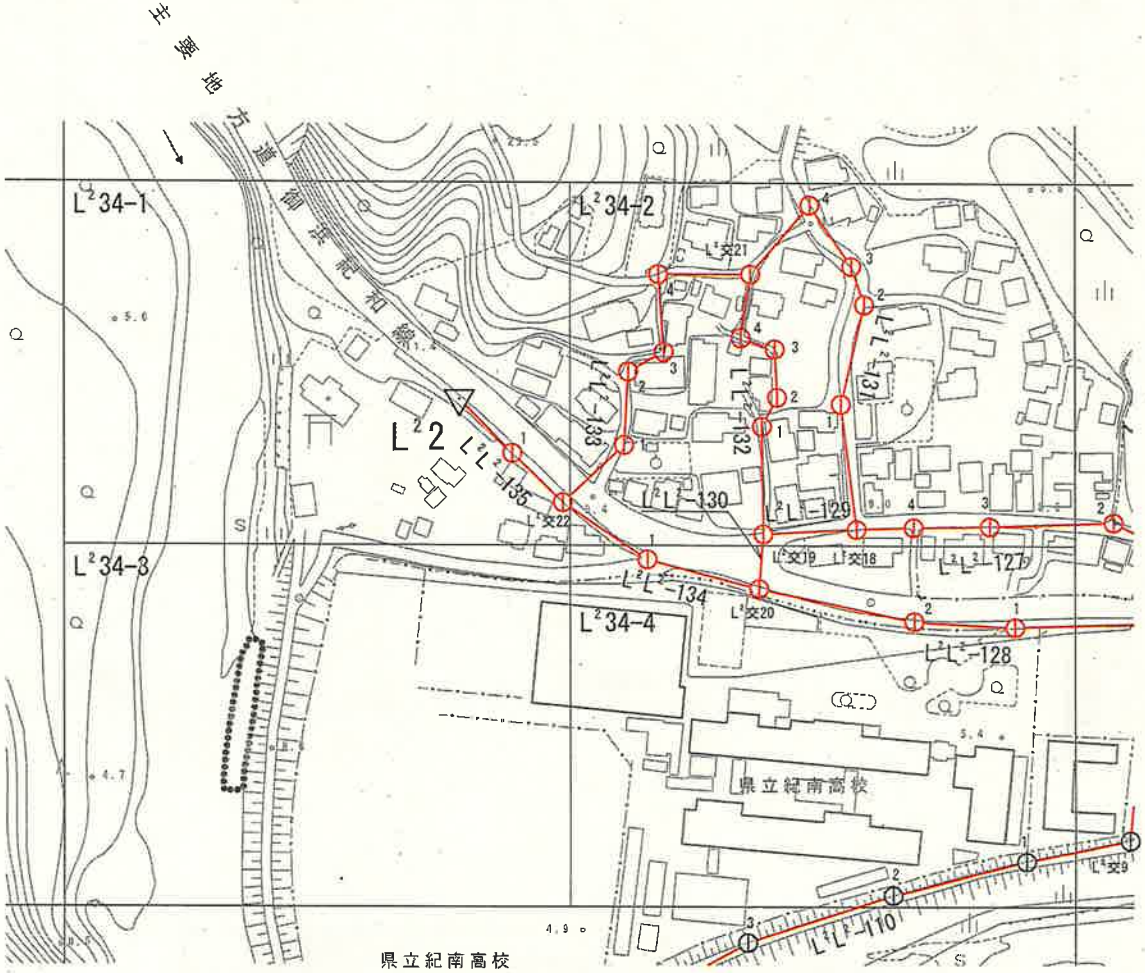

S=1：2500

凡　例	
▽	都市官民境界基本三角点
◎	都市官民境界基本多角点
◎	基本多角点（プラスチック）

路線		色
多角（一次）	———	赤

都市部官民境界基本多角点選点手簿

図郭番号	L²35-1・L²35-2・L²35-3・L²35-4
精度区分	甲1

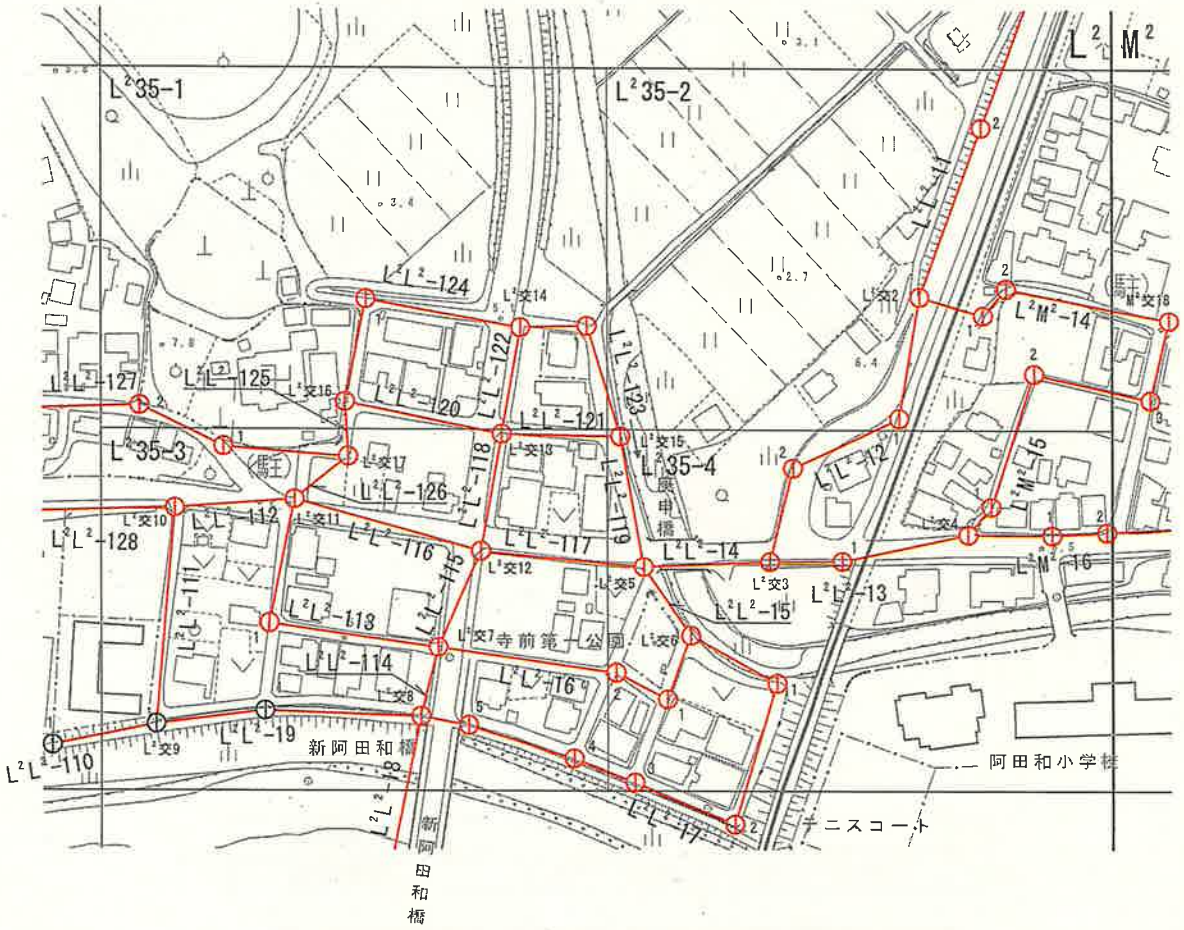

S=1：2500

凡　例	
⊕	都市官民境界基本多角点
⊕	基本多角点（プラスチック）

路線		色
多角（一次）	———	赤

都市部官民境界基本多角点選点手簿

図郭番号	L²44-1・L²44-2・L²44-3・L²44-4
精度区分	甲1

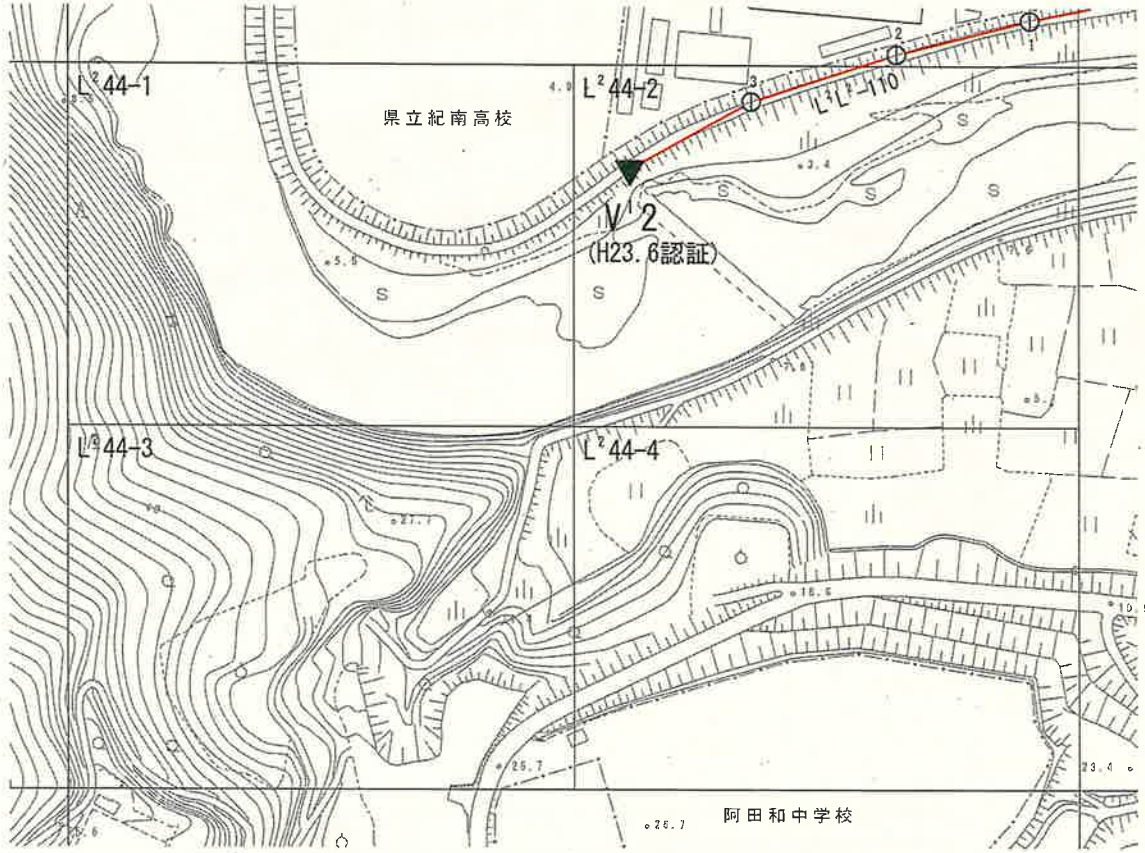

S=1：2500

凡　例	
▼	地籍図根三角点
①	基本多角点（プラスチック）

路線		色
多角（一次）	———	赤

都市部官民境界基本多角点選点手簿

図郭番号	L²45-1・L²45-2・L²45-3・L²45-4
精度区分	甲1

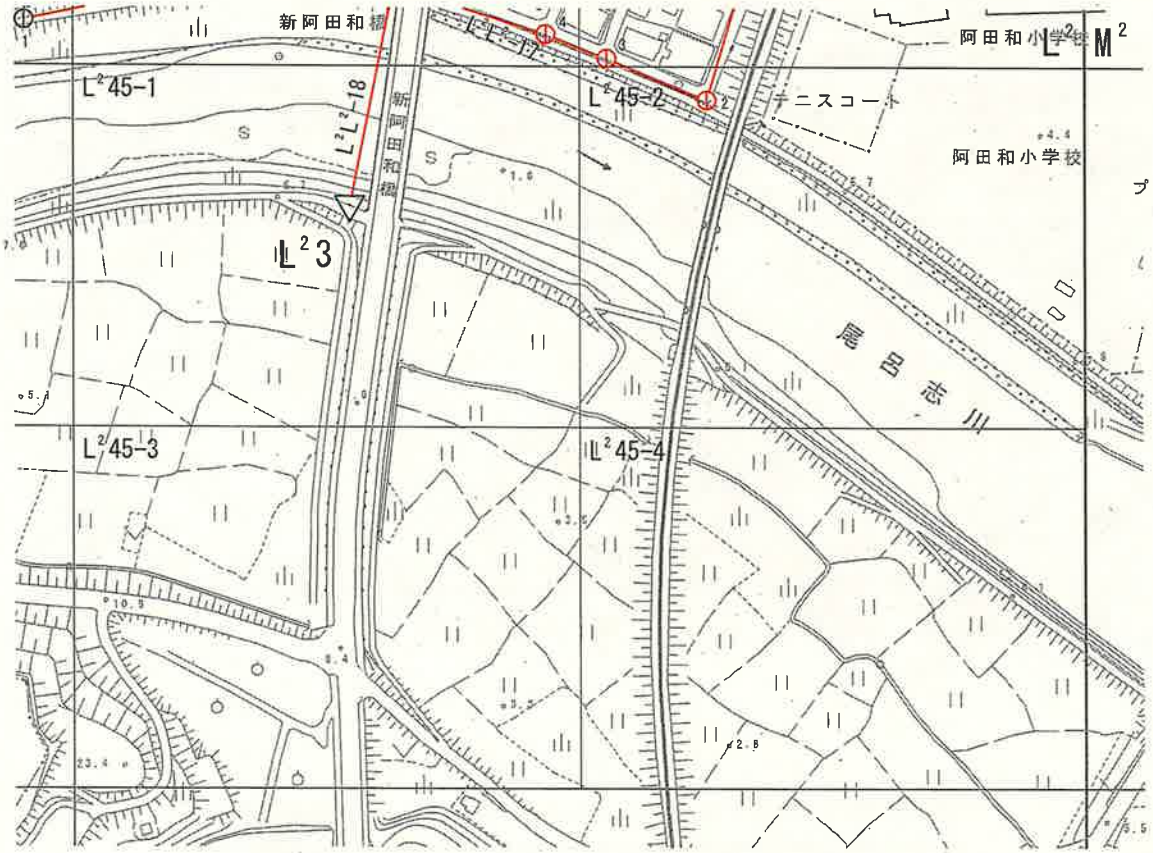

S=1：2500

凡　例	
▽	都市官民境界基本三角点
⊕	都市官民境界基本多角点
⊕	基本多角点（プラスチック）

路線		色
多角（一次）	———	赤

都市部官民境界基本多角点選点手簿

図郭番号	M²11-1・M²11-2・M²11-3・M²11-4
精度区分	甲1

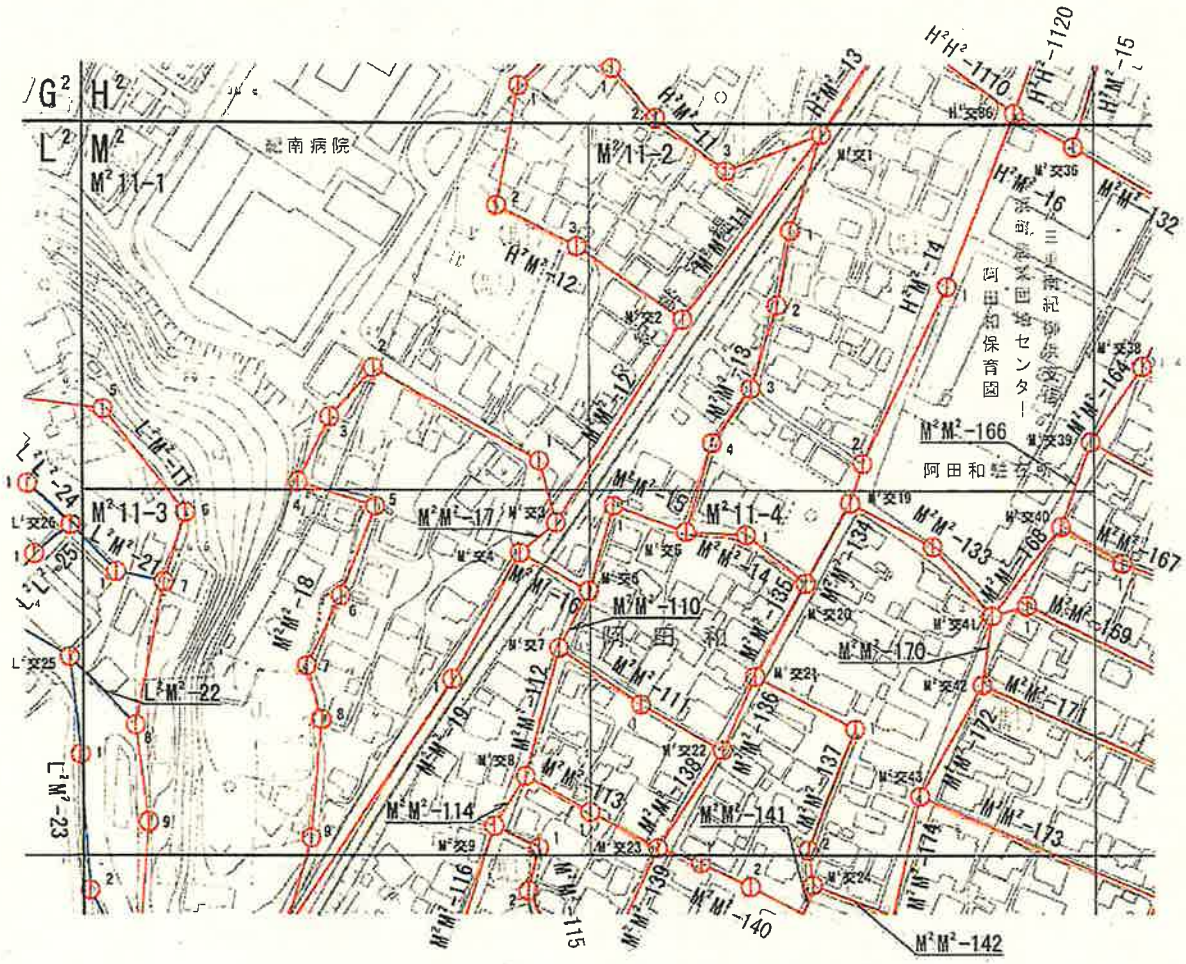

S=1：2500

凡　例	
①	都市官民境界基本多角点

路線		色
多角（一次）		赤
多角（二次）		青

都市部官民境界基本多角点選点手簿

図郭番号	M²12-1・M²12-2・M²12-3・M²12-4
精度区分	甲1

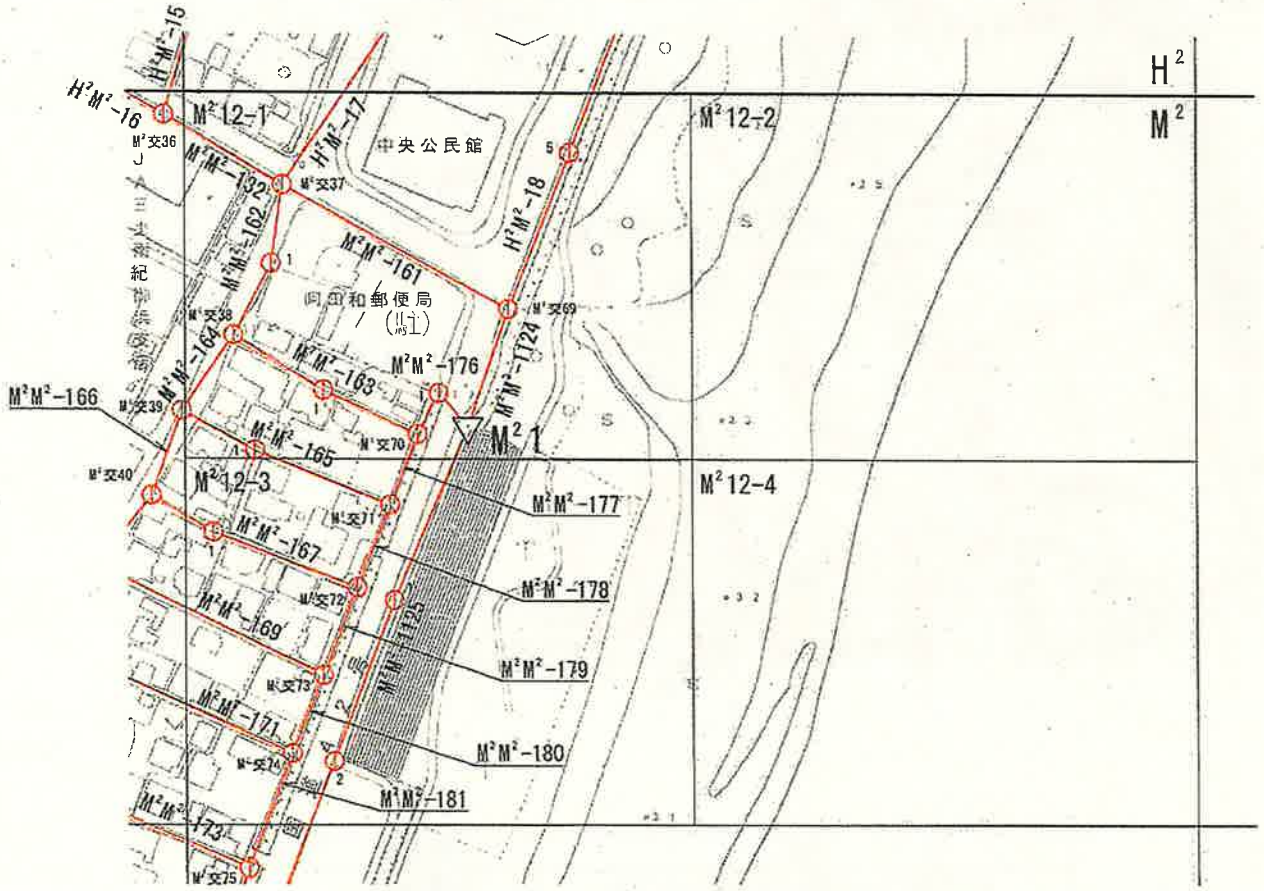

S=1：2500

凡　例	
▽	都市官民境界基本三角点
①	都市官民境界基本多角点

路	線	色
多角（一次）	———	赤

都市部官民境界基本多角点選点手簿

図郭番号	M²21-1・M²21-2・M²21-3・M²21-4
精度区分	甲1

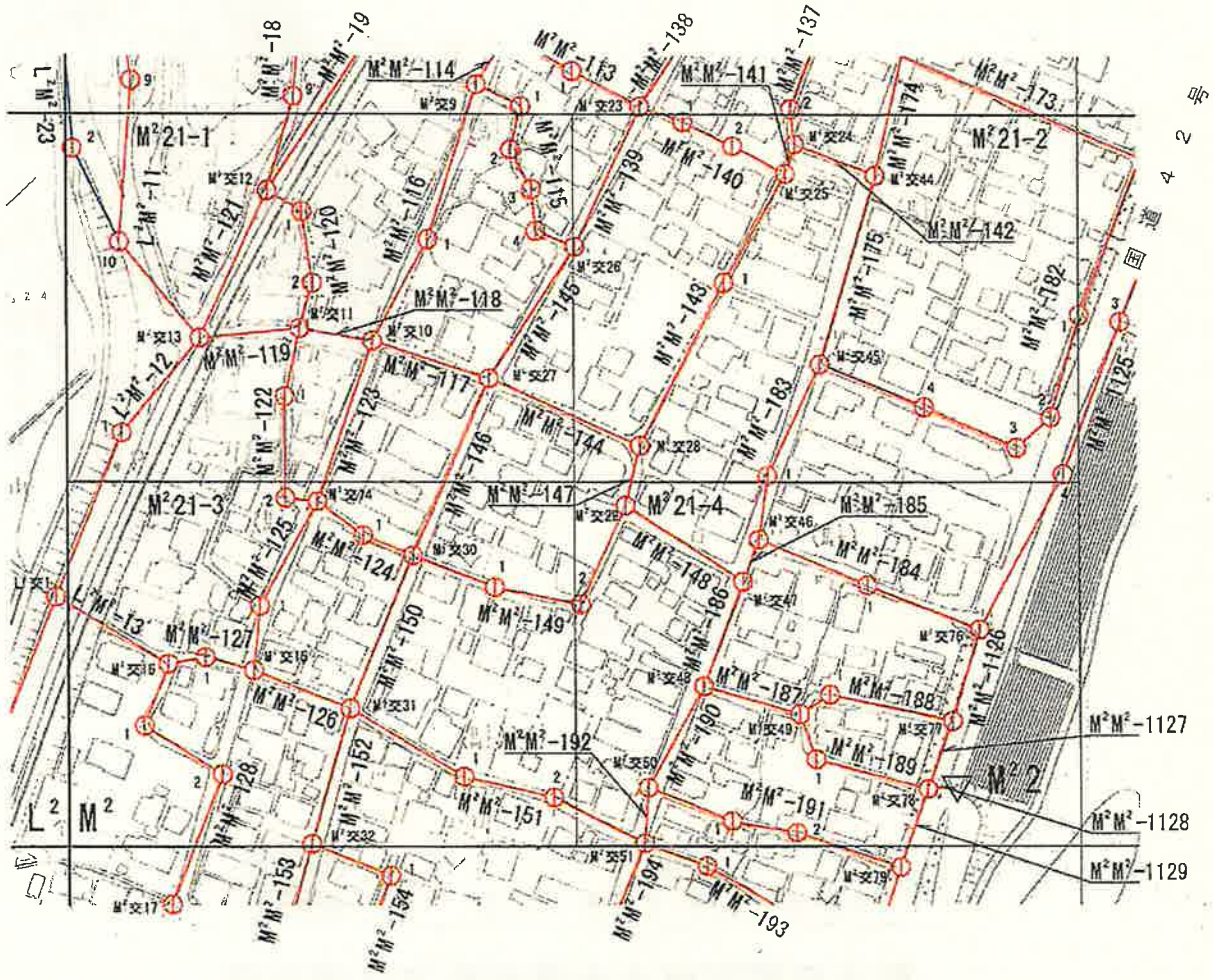

S=1：2500

凡例	
▽	都市官民境界基本三角点
①	都市官民境界基本多角点

路線		色
多角（一次）	———	赤
多角（二次）	———	青

都市部官民境界基本多角点選点手簿

図郭番号	M²22-1・M²22-2・M²22-3・M²22-4
精度区分	甲1

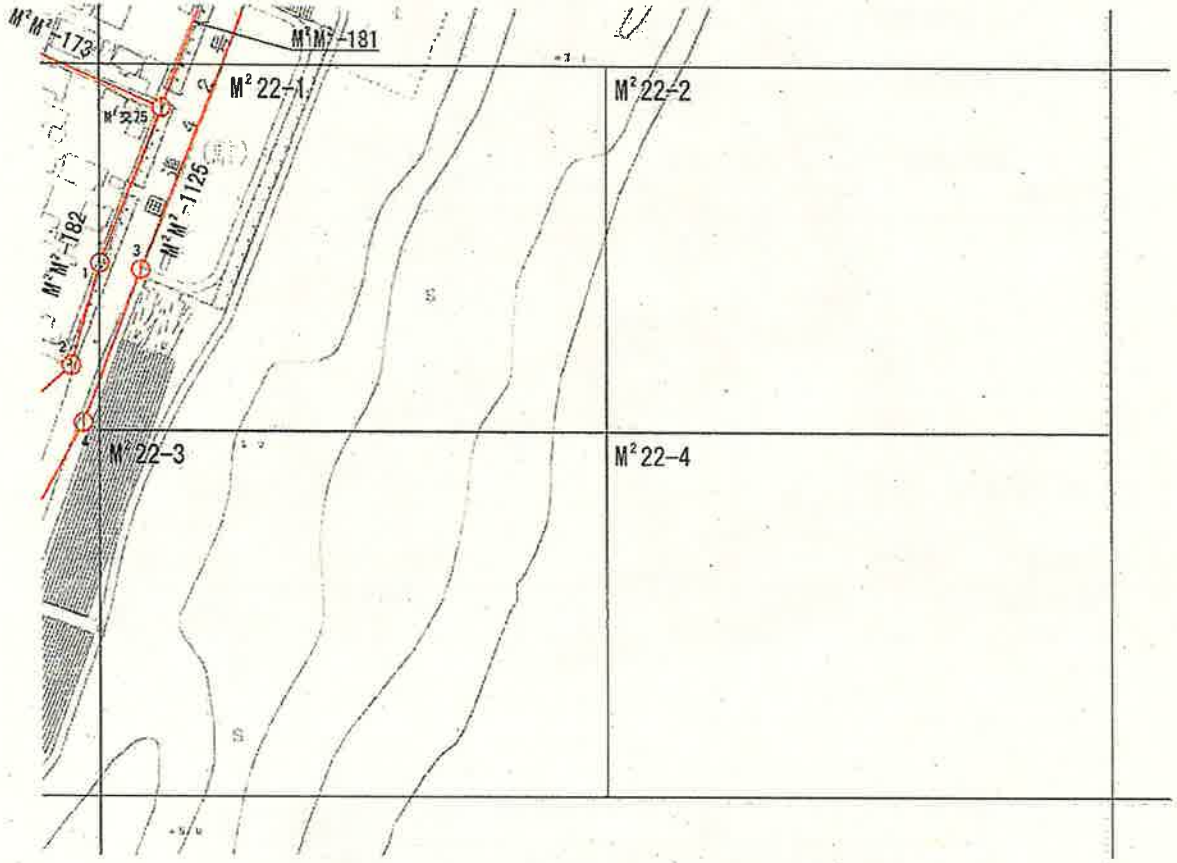

S=1：2500

凡　例	
①	都市官民境界基本多角点

路線		色
多角（一次）	———	赤

都市部官民境界基本多角点選点手簿

図郭番号	M²31-1・M²31-2・M²31-3・M²31-4
精度区分	甲1

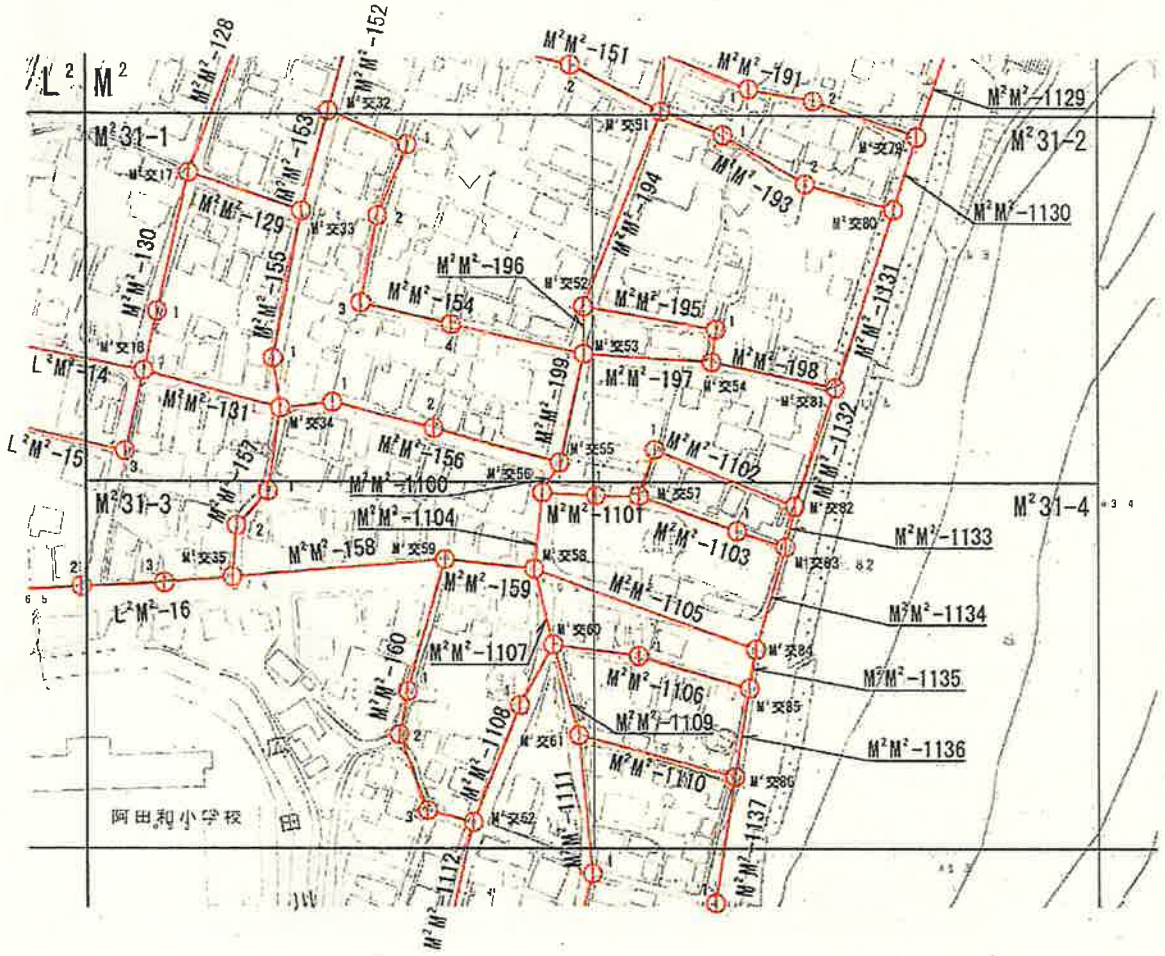

S=1：2500

凡　例	
①	都市官民境界基本多角点

路線		色
多角（一次）		赤

都市部官民境界基本多角点選点手簿

図郭番号	M²41-1・M²41-2・M²41-3・M²41-4
精度区分	甲1

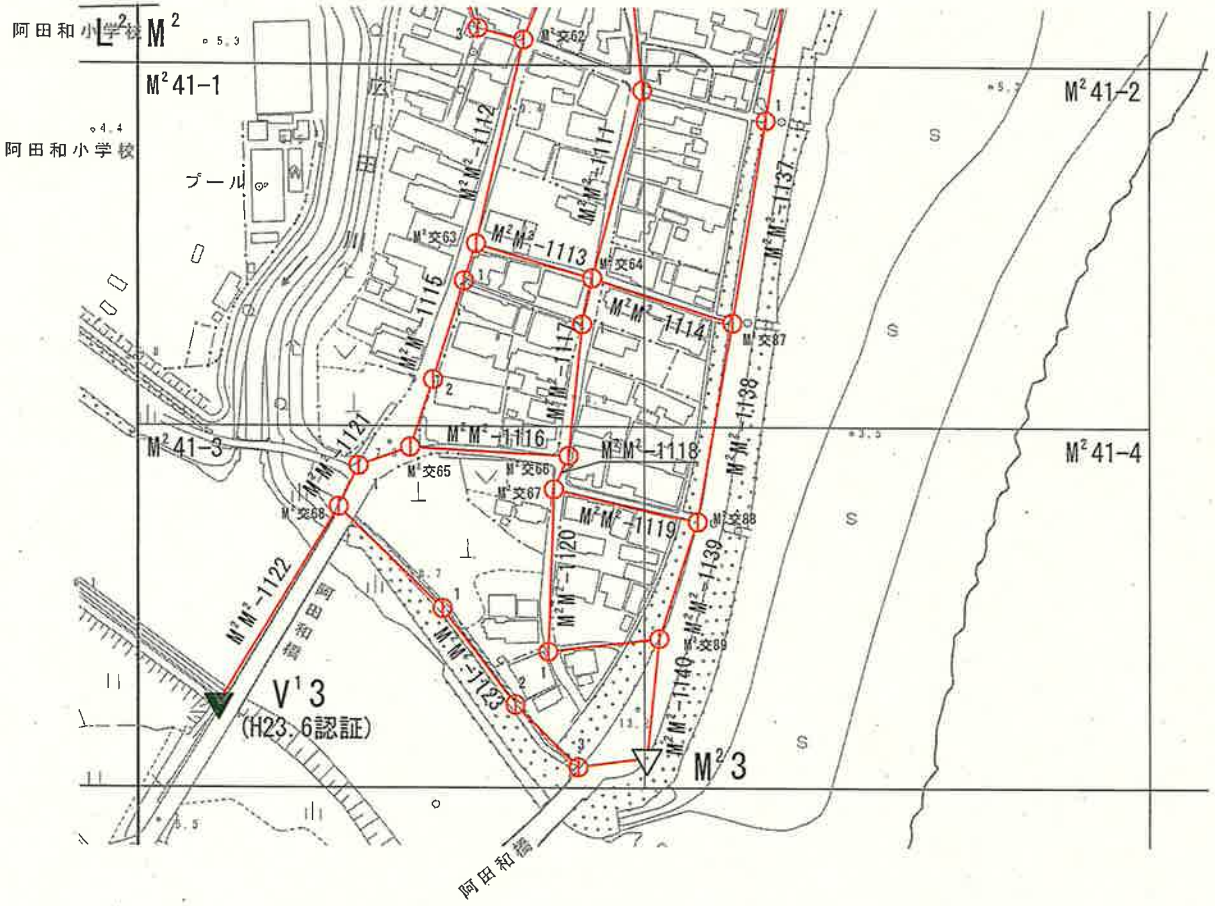

S=1：2500

凡　例	
▽	都市官民境界基本三角点
▼	地籍図根三角点
ⓘ	都市官民境界基本多角点

路線		色
多角（一次）	———	赤

都市部官民境界基本細部点網図

