業務名：三重県鳥羽市における平成２４年度都市部官民境界基本調査業務

実施地区：三重県鳥羽市鳥羽一丁目～三丁目の各一部

都市部官民境界基本調査
三重県鳥羽市　調査区域図

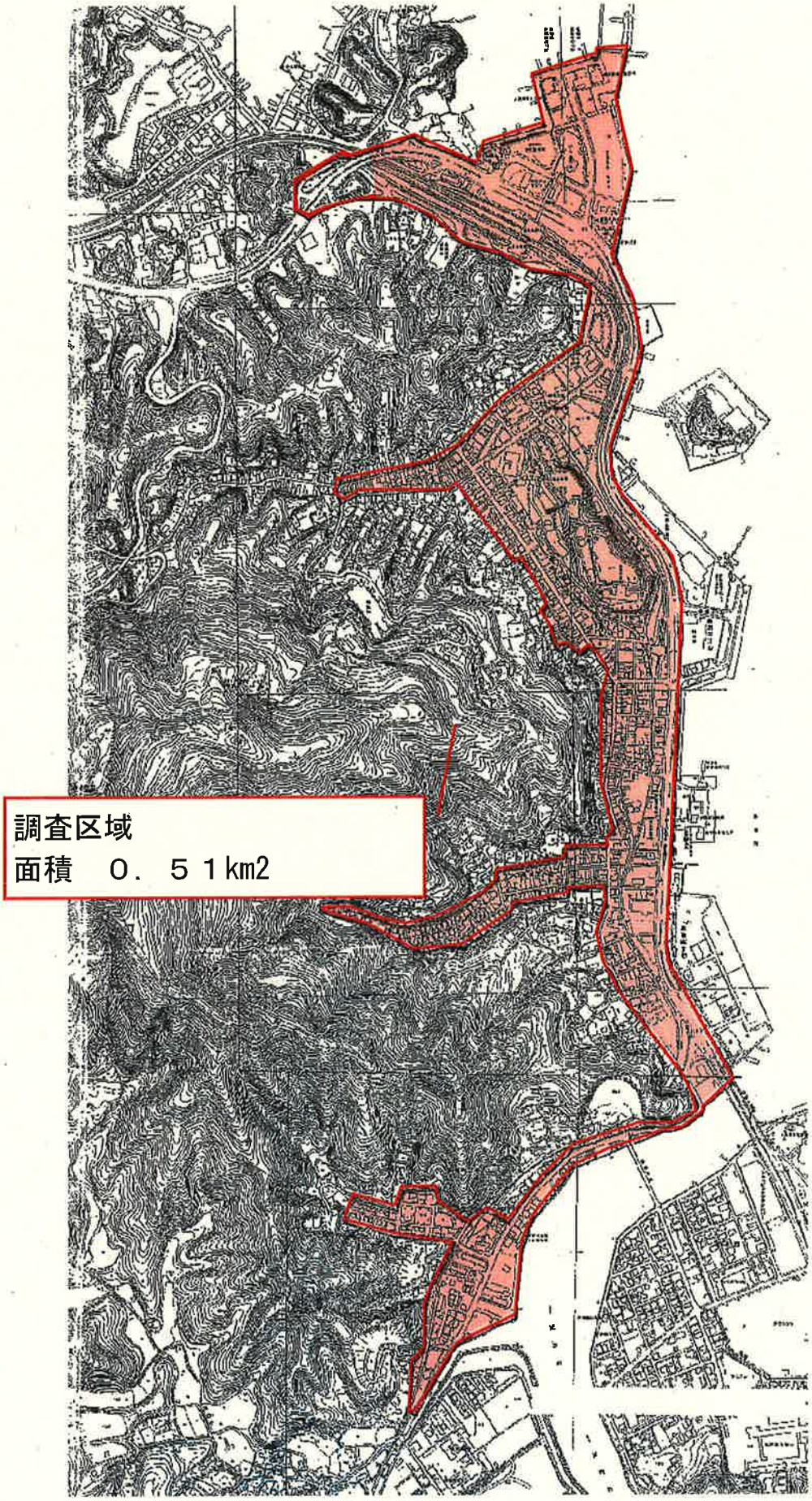

都市部官民境界基本三角点網図

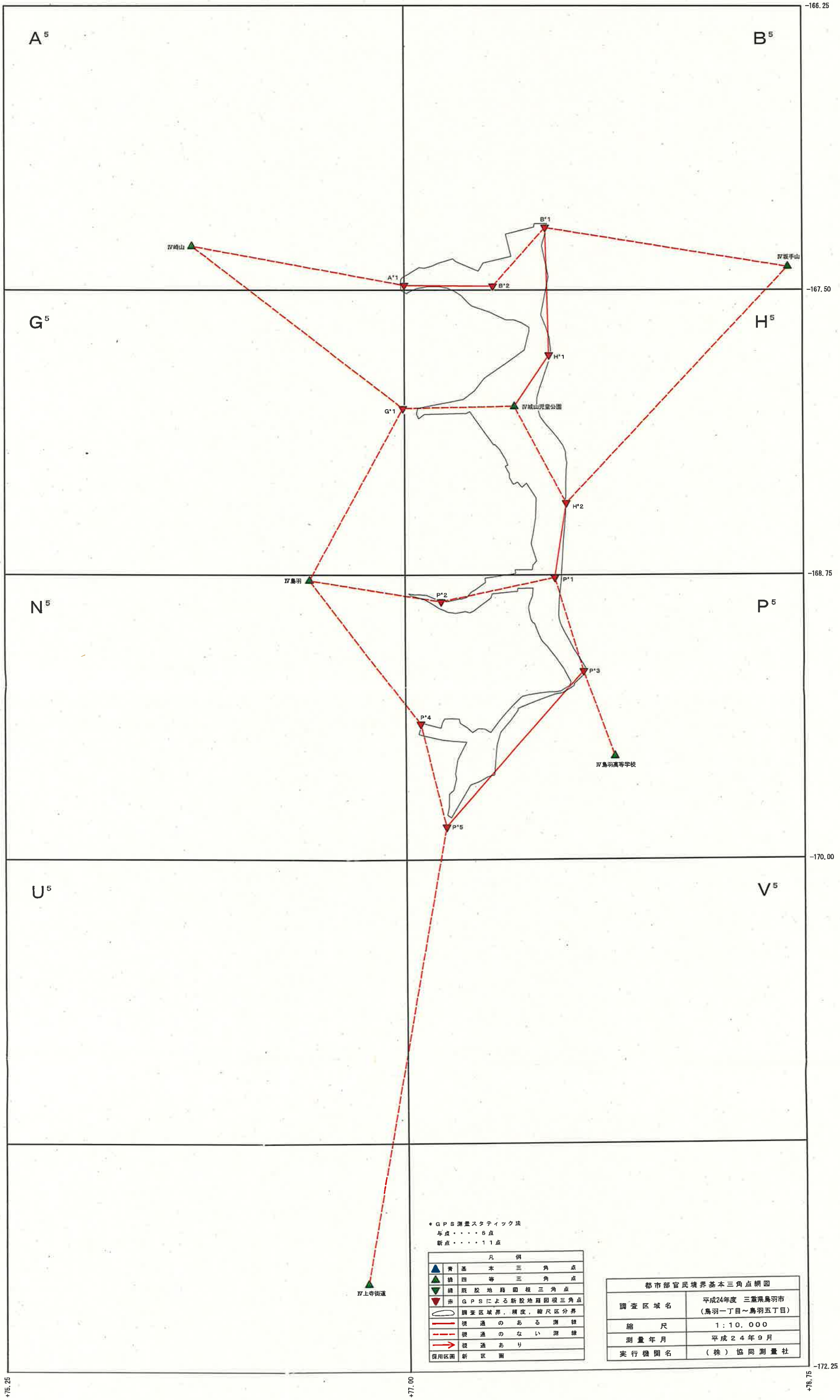

＊ＧＰＳ測量スタティック法
与点・・・・６点
新点・・・・１１点

凡例	
青	基本三角点
緑	四等三角点
緑	既設地籍図根三角点
赤	ＧＰＳによる新設地籍図根三角点
	調査区域界，精度，縮尺区分界
	視通のある測線
	視通のない測線
	視通あり
採用区画	新区画

都市部官民境界基本三角点網図	
調査区域名	平成24年度　三重県鳥羽市（鳥羽一丁目～鳥羽五丁目）
縮尺	１：１０，０００
測量年月	平成２４年９月
実行機関名	（株）協同測量社

都市部官民境界基本三角測量平均図

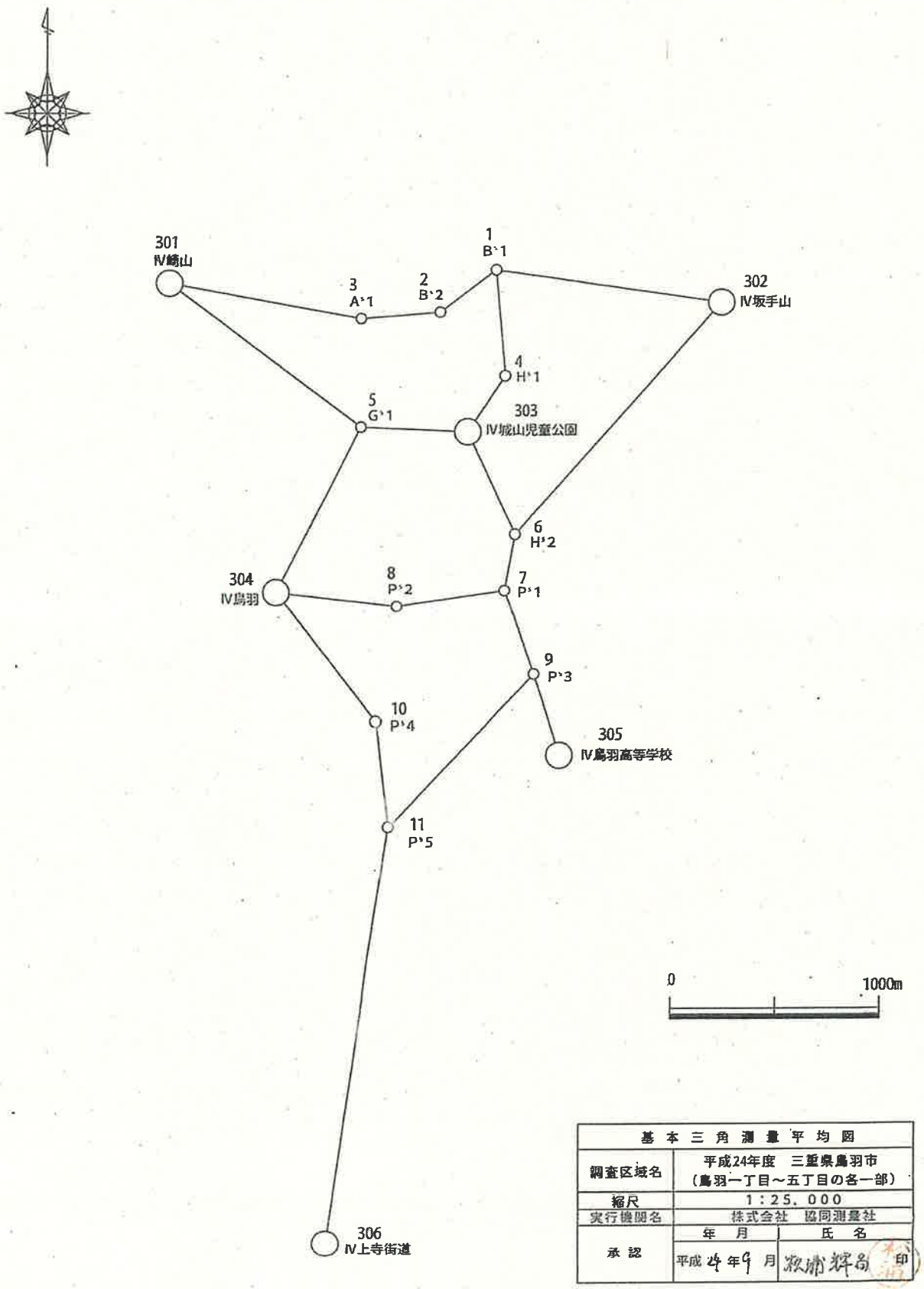

基本三角測量平均図		
調査区域名	平成24年度　三重県鳥羽市 （鳥羽一丁目～五丁目の各一部）	
縮尺	1：25，000	
実行機関名	株式会社　協同測量社	
承認	年　月	氏　名
	平成24年9月	松浦輝尚　印

地籍図根三角点選点手簿

測点名	$A^5$1	標識	金属標	次数	1
所在地		三重県鳥羽市鳥羽一丁目(国道42号線)			
現況地目		公衆用道路			
所有者 管理者		三重県			
連絡先		志摩建設事務所			
埋標日		平成24年 9月10日			
実行機関		株式会社 協同測量社			

略　図

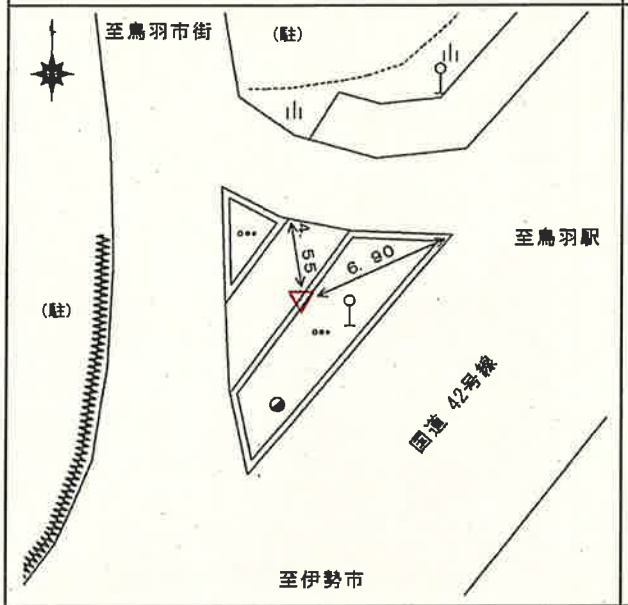

経 路 図



近　景



遠　景



作成日	平成24年 9月28日	作成者	渋谷 勇	点検者	前田 耕三

地籍図根三角点選点手簿

測点名	$B^5$1	標識	金属標	次数	1
所在地		三重県鳥羽市鳥羽一丁目			
現況地目		堤			
所有者 管理者		三重県			
連絡先		志摩建設事務所			
埋標日		平成24年 9月10日			
実行機関		株式会社 協同測量社			

略　図	経 路 図
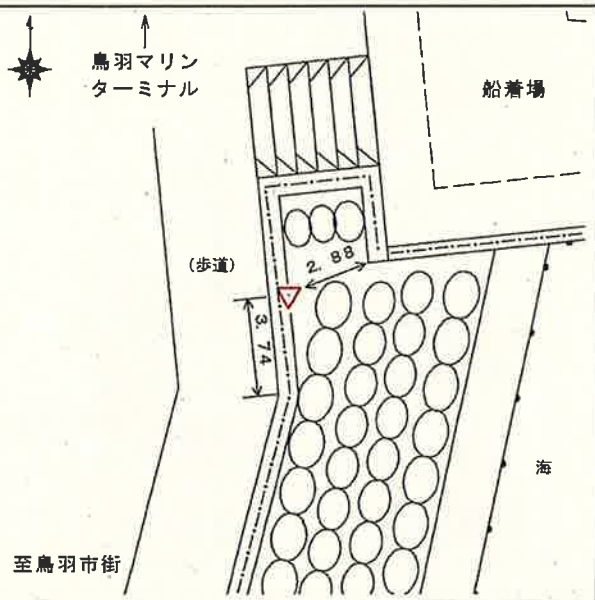	
近　景	遠　景
	

作成日	平成24年 9月28日	作成者	渋谷 勇	点検者	前田 耕三

地籍図根三角点選点手簿

測点名	B⁵2	標識	金属標	次数	1
所在地		三重県鳥羽市鳥羽一丁目(国道42号線)			
現況地目		公衆用道路			
所有者 管理者		三重県			
連絡先		志摩建設事務所			
埋標日		平成24年 9月10日			
実行機関		株式会社 協同測量社			

略　図

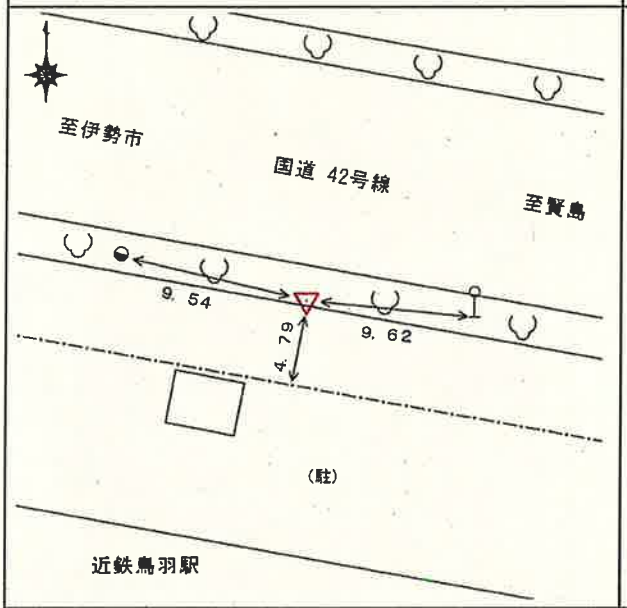

経 路 図



近　景



遠　景



作成日	平成24年 9月28日	作成者	渋谷 勇	点検者	前田 耕三

地籍図根三角点選点手簿

測点名	G51	標識	金属標	次数	1
所在地		三重県鳥羽市鳥羽三丁目(市道383号線)			
現況地目		公衆用道路			
所有者 管理者		鳥羽市			
連絡先		鳥羽市建設課管理係			
埋標日		平成24年 9月10日			
実行機関		株式会社 協同測量社			

略　図

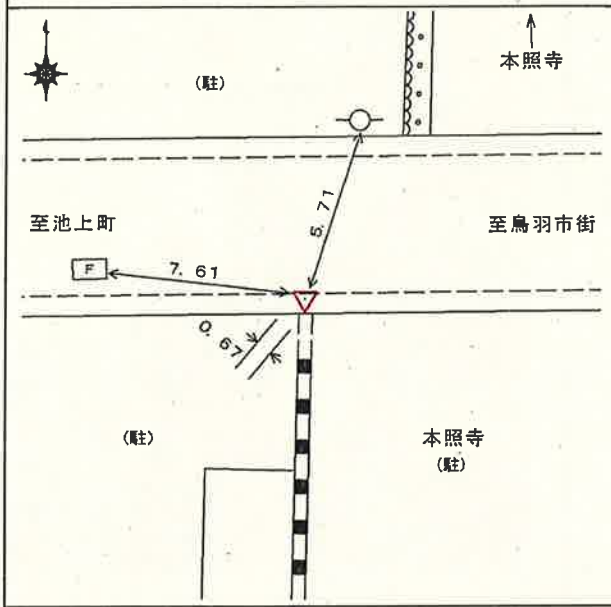

経 路 図



近　景



遠　景



作成日	平成24年 9月28日	作成者	渋谷 勇	点検者	前田 耕三

地籍図根三角点選点手簿

測点名	H5 1	標識	金属標	次数	1
所在地	三重県鳥羽市鳥羽一丁目(国道42号線)				
現況地目	公衆用道路				
~~所有者~~ 管理者	三重県				
連絡先	志摩建設事務所				
埋標日	平成24年 9月10日				
実行機関	株式会社 協同測量社				

略　図	経 路 図
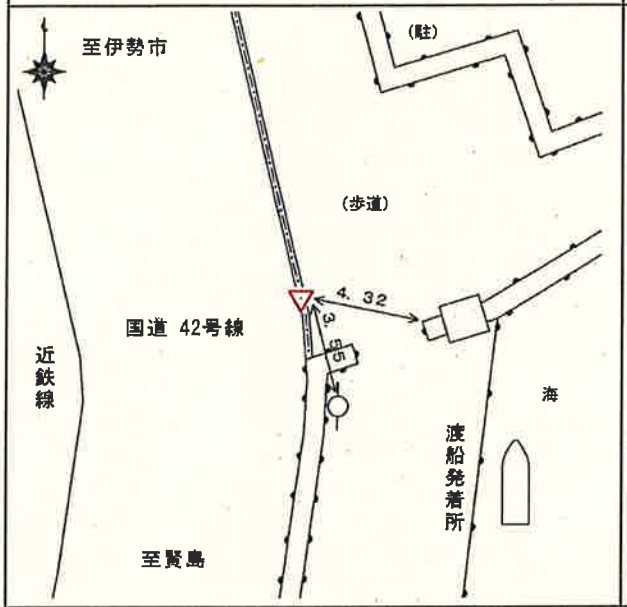	

近　景	遠　景
	

作成日	平成24年 9月28日	作成者	渋谷 勇	点検者	前田 耕三

地籍図根三角点選点手簿

測点名	H⁵2	標識	金属標	次数	1
所在地		三重県鳥羽市鳥羽三丁目			
現況地目		堤			
所有者 管理者		三重県			
連絡先		志摩建設事務所			
埋標日		平成24年　9月10日			
実行機関		株式会社　協同測量社			

略　図

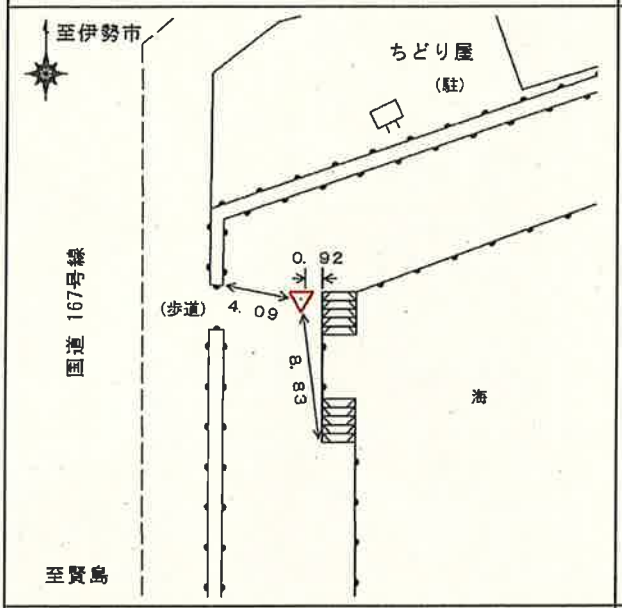

経 路 図



近　景



遠　景



作成日	平成24年　9月28日	作成者	渋谷　勇	点検者	前田　耕三

地籍図根三角点選点手簿

測点名	P5 1	標識	金属標	次数	1
所在地	三重県鳥羽市鳥羽三丁目(国道167号線)				
現況地目	公衆用道路				
所有者 管理者	三重県				
連絡先	志摩建設事務所				
埋標日	平成24年 9月10日				
実行機関	株式会社 協同測量社				

略　図	経 路 図
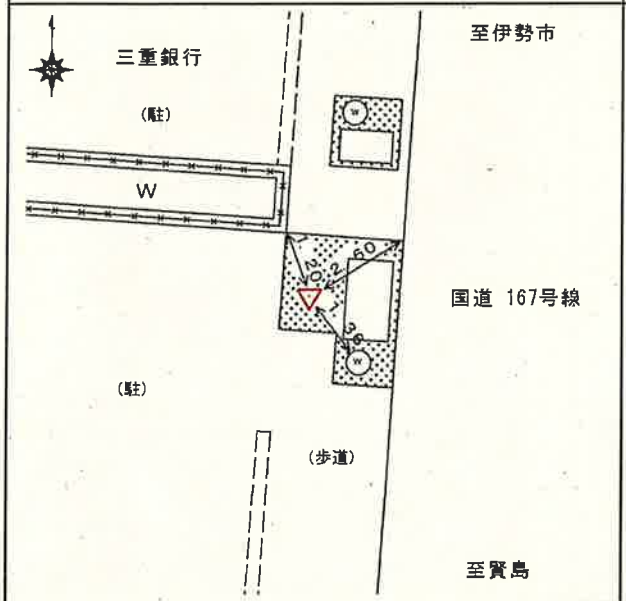	
近　景	遠　景
	

作成日	平成24年 9月28日	作成者	渋谷 勇	点検者	前田 耕三

地籍図根三角点選点手簿

測点名	P⁵2	標識	金属標	次数	1
所在地	三重県鳥羽市鳥羽四丁目(市道418号線)				
現況地目	公衆用道路				
所有者 管理者	鳥羽市				
連絡先	鳥羽市建設課管理係				
埋標日	平成24年 9月10日				
実行機関	株式会社 協同測量社				

略　図

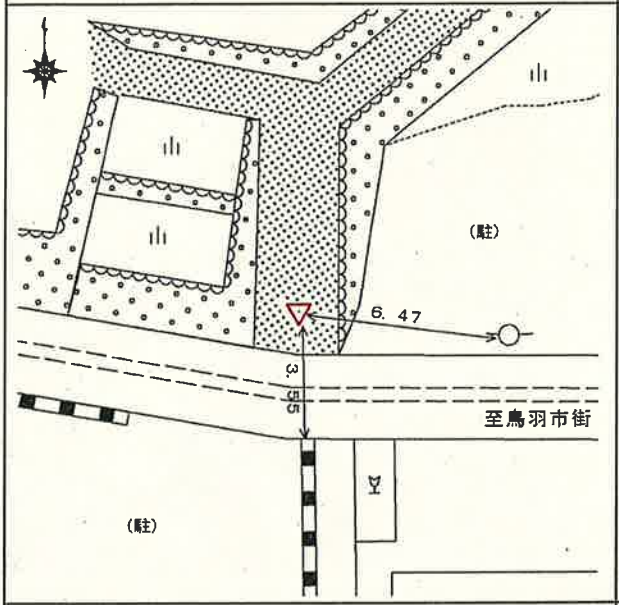

経 路 図



近　景



遠　景



作成日	平成24年 9月28日	作成者	渋谷 勇	点検者	前田 耕三

地籍図根三角点選点手簿

測点名	P⁵3	標識	金属標	次数	1
所在地		三重県鳥羽市鳥羽四丁目(県道750号線)			
現況地目		公衆用道路			
所有者 管理者		三重県			
連絡先		志摩建設事務所			
埋標日		平成24年 9月10日			
実行機関		株式会社 協同測量社			

略　図

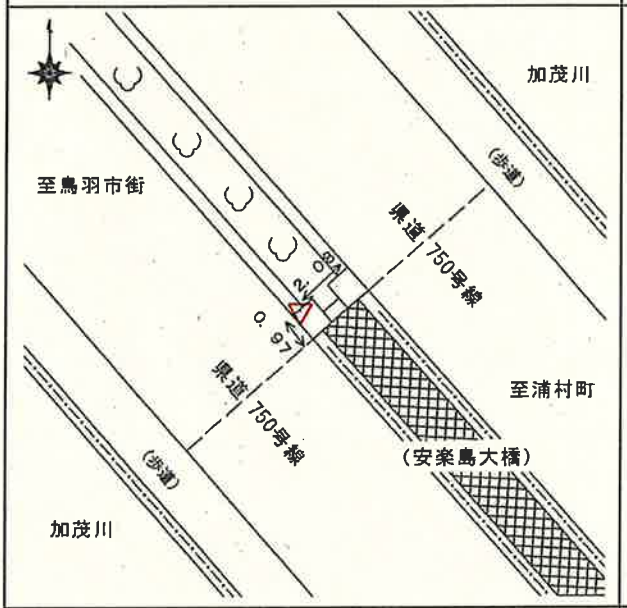

経 路 図



近　景



遠　景



作成日	平成24年 9月28日	作成者	渋谷 勇	点検者	前田 耕三

地籍図根三角点選点手簿

測点名	P5 4	標識	金属標	次数	1
所在地	三重県鳥羽市鳥羽五丁目(市道825号線)				
現況地目	公衆用道路				
所有者 管理者	鳥羽市				
連絡先	鳥羽市建設課管理係				
埋標日	平成24年 9月10日				
実行機関	株式会社 協同測量社				

略　図

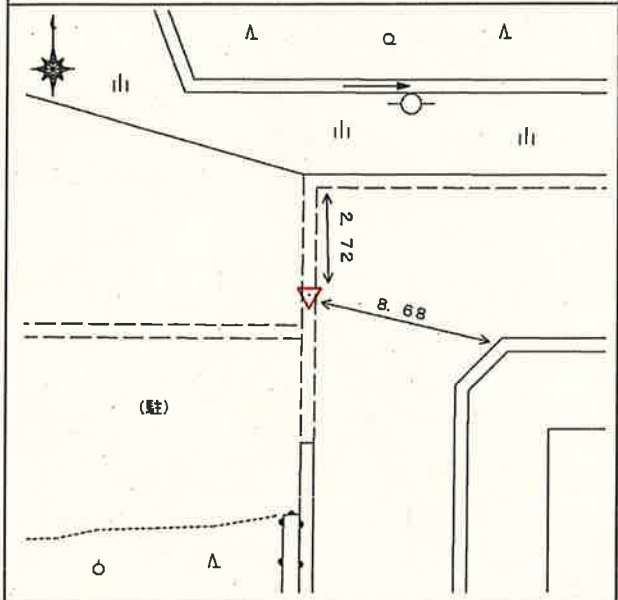

経 路 図



近　景



遠　景



作成日	平成24年 9月28日	作成者	渋谷 勇	点検者	前田 耕三

地籍図根三角点選点手簿

測点名	P⁵5	標識	金属標	次数	1
所在地		三重県鳥羽市鳥羽五丁目(国道167号線)			
現況地目		公衆用道路			
所有者 管理者		三重県			
連絡先		志摩建設事務所			
埋標日		平成24年 9月10日			
実行機関		株式会社 協同測量社			

略　図	経 路 図
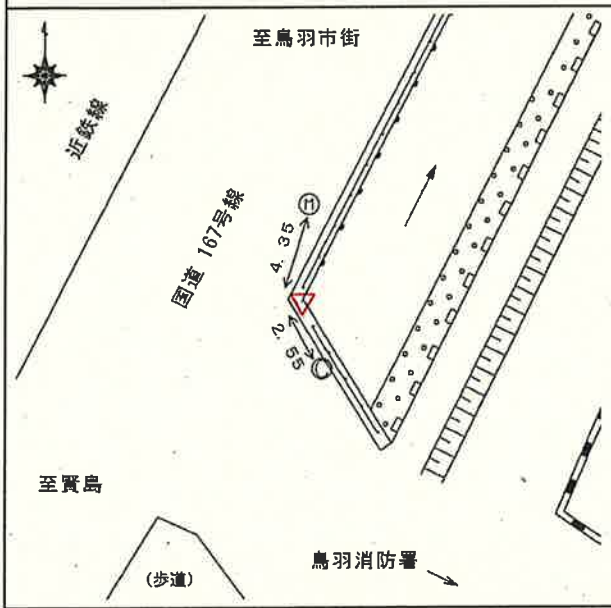	
近　景	遠　景
	

作成日	平成24年 9月28日	作成者	渋谷 勇	点検者	前田 耕三

市部官民境界基本多角点網図兼基本細部点配置

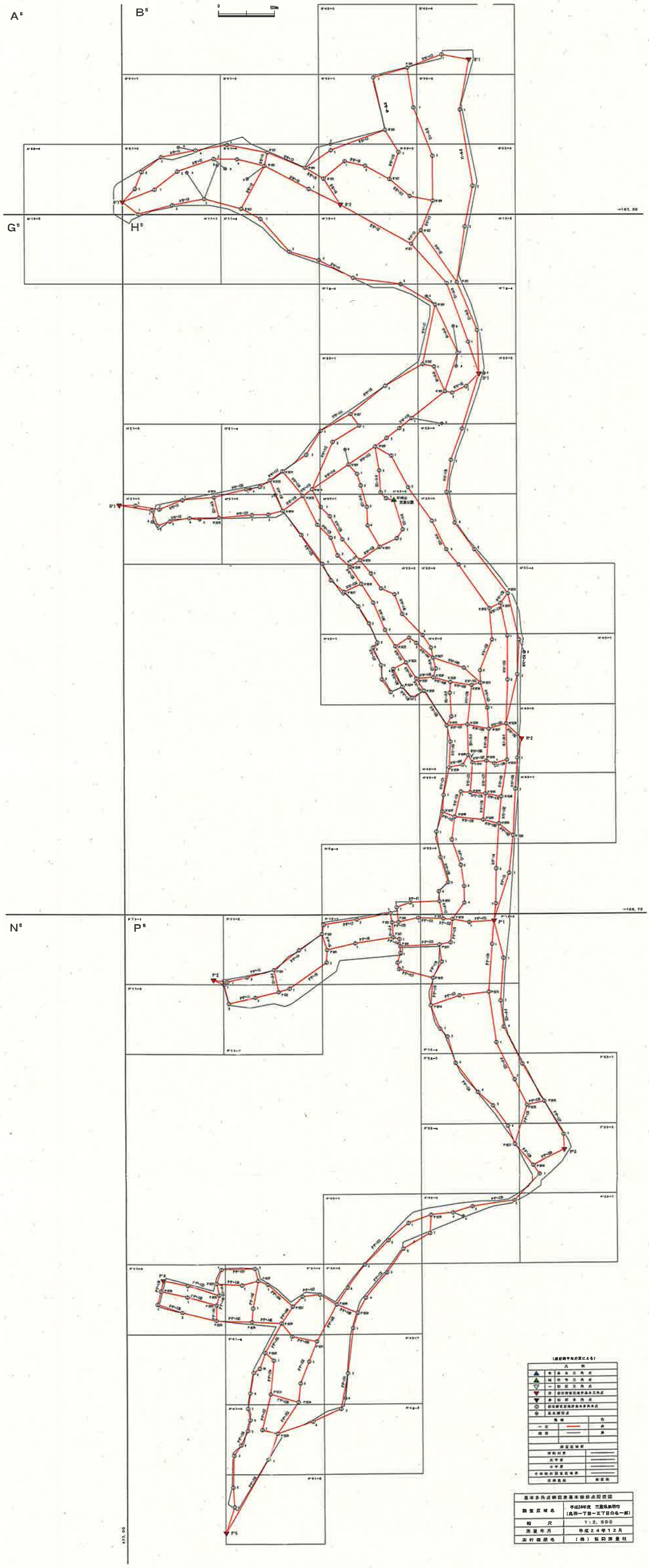

基本多角点網図兼基本細部点配置図	
調査区域名	平成24年度 三重県鳥羽市 (鳥羽一丁目～五丁目の各一部)
縮尺	1:2,500
測量年月	平成24年12月
実行機関名	(株)協同測量社

都市部官民境界基本多角点選点手簿

A⁵55-4	精度区分	甲１

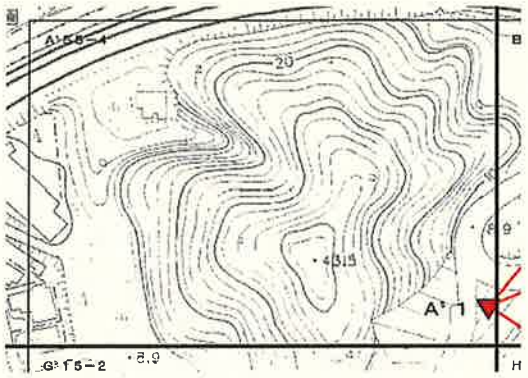

B⁵42-3	精度区分	甲１

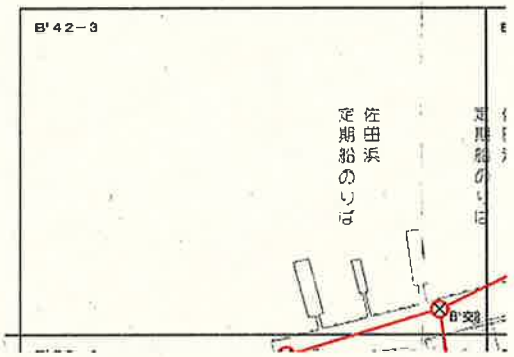

B⁵42-4	精度区分	甲１

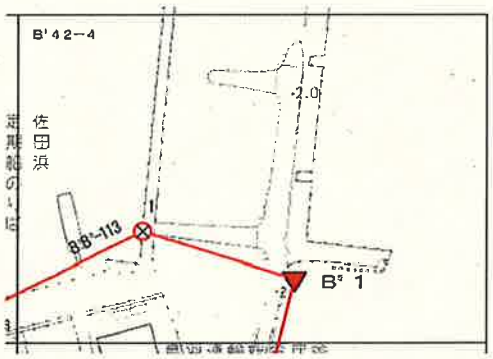

B⁵51-2	精度区分	甲１

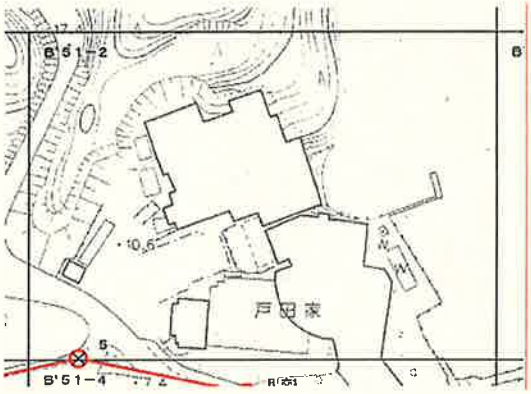

B⁵51-3	精度区分	甲１

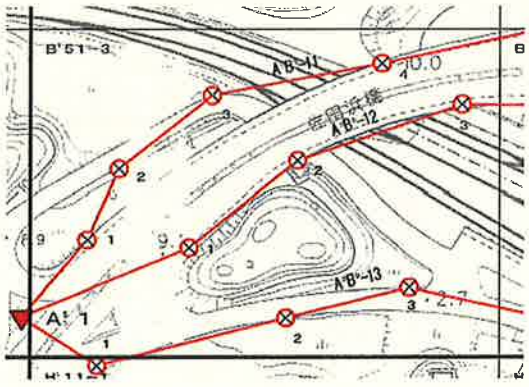

凡　例

凡　例		
	青	基本三角点
	緑	四等三角点
	緑	既設地籍図根三角点
	赤	GPSによる新設地籍図根三角点
◎		多角本点（プラスチック杭）
⊗		多角本点（金属標）
路線		色
一次	———	赤
採用区画		新区画

都市部官民境界基本多角点選点手簿

B⁵51-4	精度区分	甲１

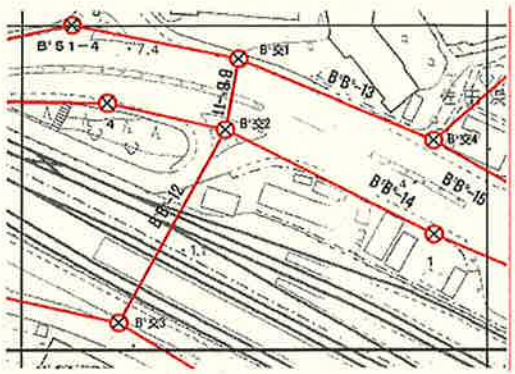

B⁵52-1	精度区分	甲１



B⁵52-2	精度区分	甲１

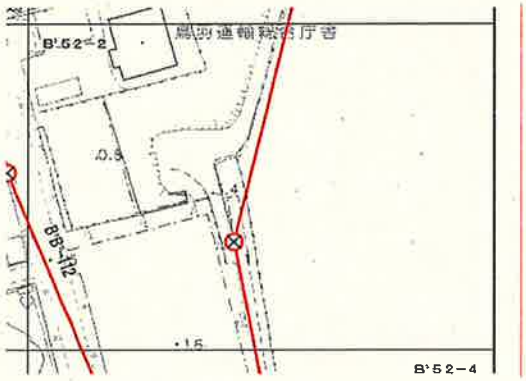

B⁵52-3	精度区分	甲１

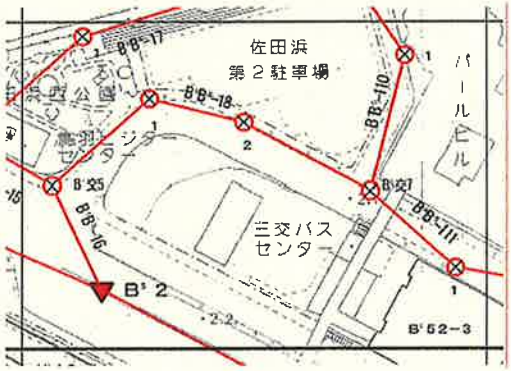

B⁵52-4	精度区分	甲１

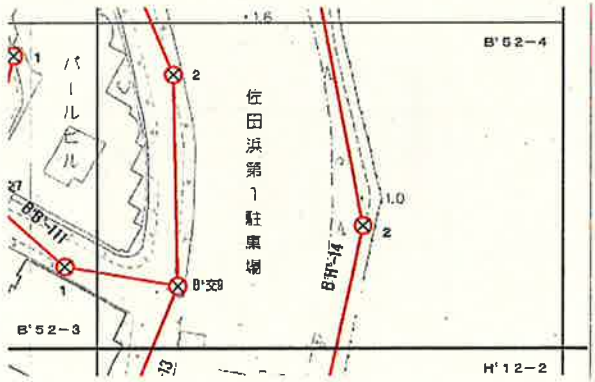

凡　例

凡　例		
青	基本三角点	
緑	四等三角点	
緑	既設地籍図根三角点	
赤	GPSによる新設地籍図根三角点	
	多角本点（プラスチック杭）	
	多角本点（金属標）	
路線		色
一次		赤
採用区画		新区画

都市部官民境界基本多角点選点手簿

H⁵11-1	精度区分	甲１

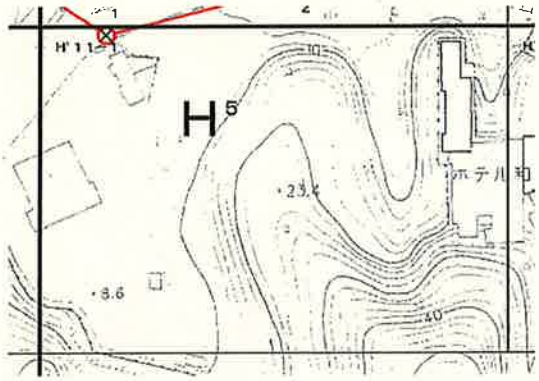

H⁵11-2	精度区分	甲１

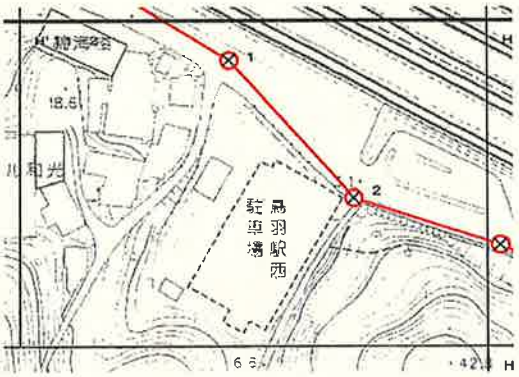

H⁵12-1	精度区分	甲１

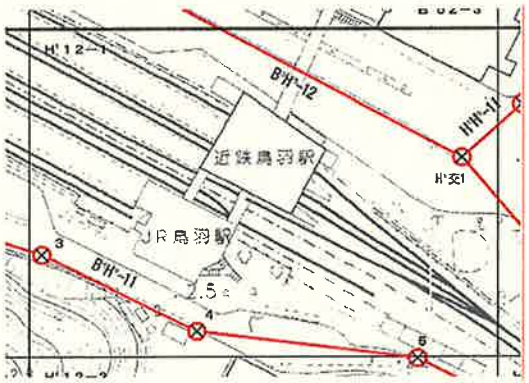

H⁵12-2	精度区分	甲１

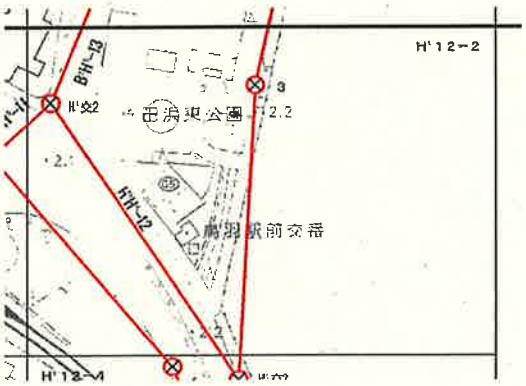

H⁵12-3	精度区分	甲１

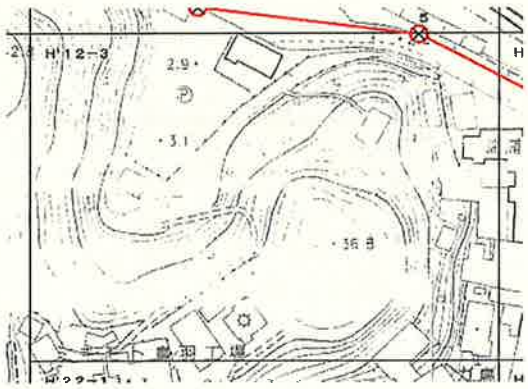

凡　例

凡　例	
青	基本三角点
緑	四等三角点
緑	既設地籍図根三角点
赤	GPSによる新設地籍図根三角点
◎	多角本点（プラスチック杭）
⊗	多角本点（金属標）

路線		色
一次	———	赤
採用区画		新区画

都市部官民境界基本多角点選点手簿

H5 12-4	精度区分	甲 1

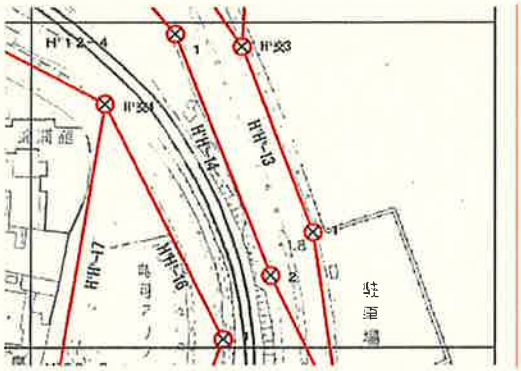

H5 21-4	精度区分	甲 1



H5 22-1	精度区分	甲 1



H5 22-2	精度区分	甲 1

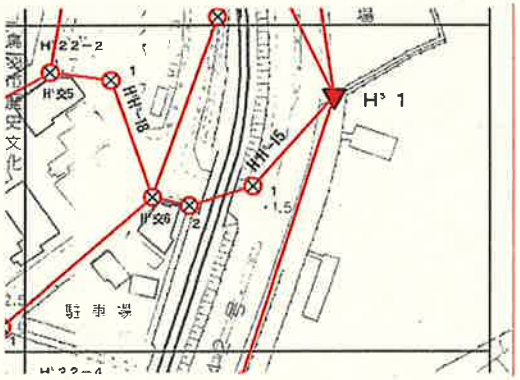

H5 22-3	精度区分	甲 1

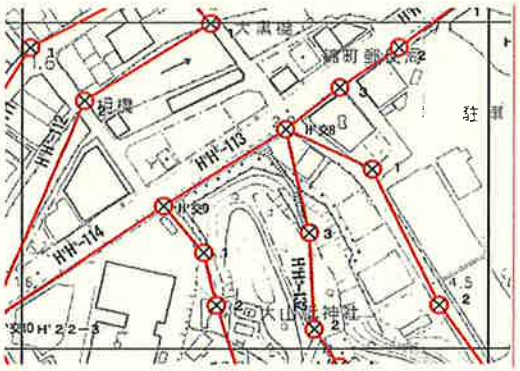

凡　例

凡　例		
青	基本三角点	
緑	四等三角点	
緑	既設地籍図根三角点	
赤	GPSによる新設地籍図根三角点	
◎	多角本点（プラスチック杭）	
⊗	多角本点（金属標）	
路線		色
一次		赤
採用区画		新区画

都市部官民境界基本多角点選点手簿

H⁵22-4	精度区分	甲１

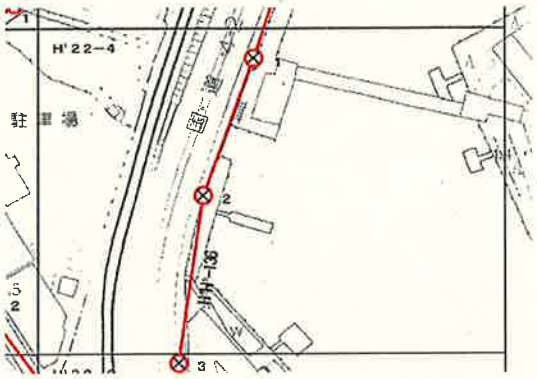

H⁵31-1	精度区分	甲１

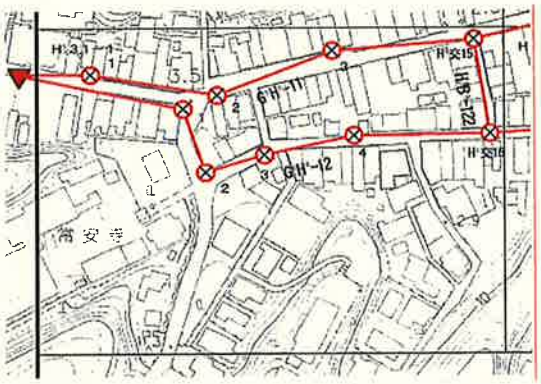

H⁵31-2	精度区分	甲１

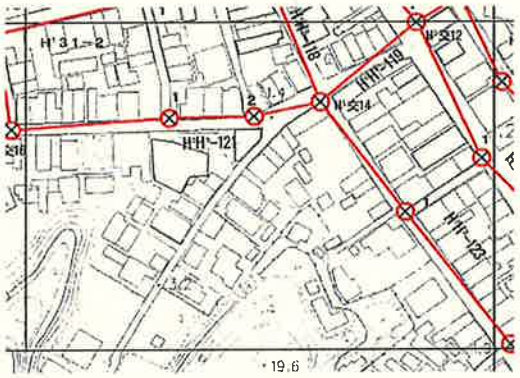

H⁵32-1	精度区分	甲１



H⁵32-2	精度区分	甲１

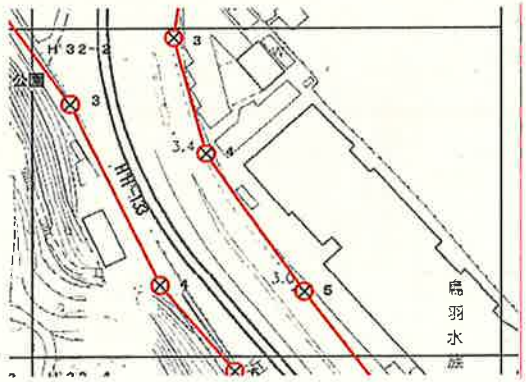

凡　例

凡　例		
▲	青	基本三角点
▲	緑	四等三角点
▼	緑	既設地籍図根三角点
▼	赤	GPSによる新設地籍図根三角点
◎		多角本点（プラスチック杭）
⊗		多角本点（金属標）
路線		色
一次	———	赤
採用区画		新区画

都市部官民境界基本多角点選点手簿

H5 32-3	精度区分	甲１

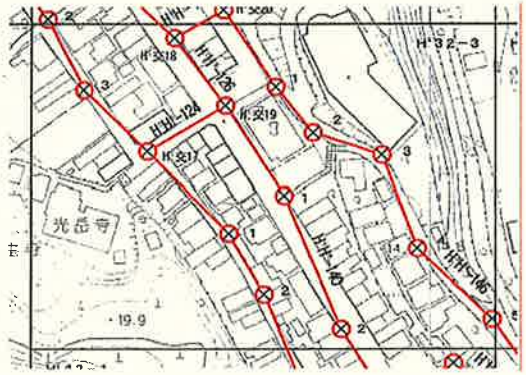

H5 32-4	精度区分	甲１

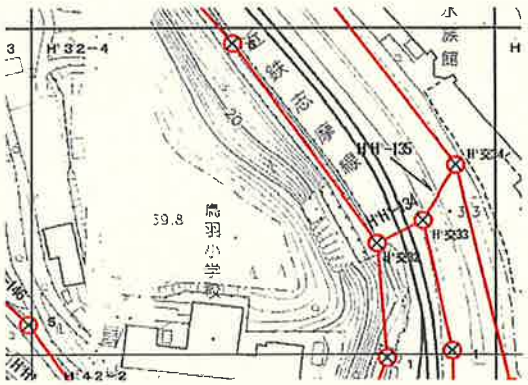

H5 42-1	精度区分	甲１

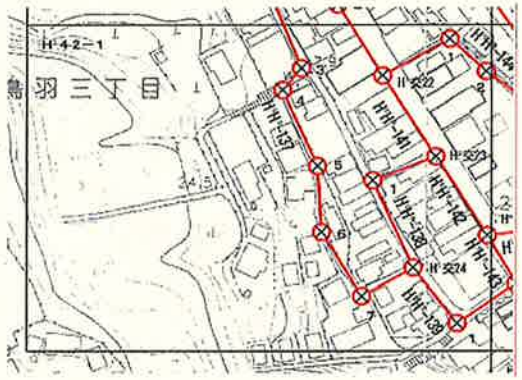

H5 42-2	精度区分	甲１

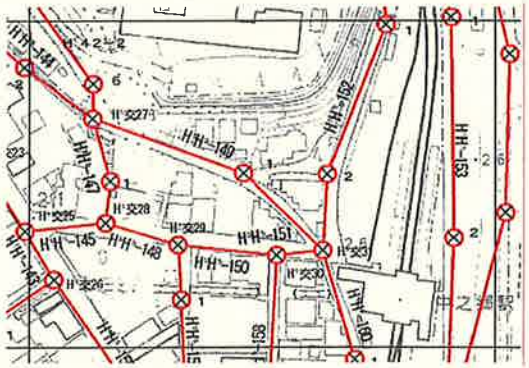

H5 42-4	精度区分	甲１

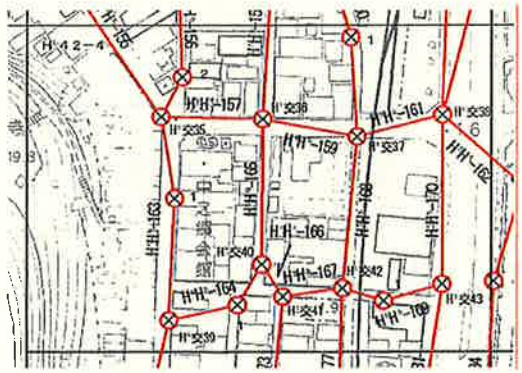

凡　例

凡　例		
青	基本三角点	
緑	四等三角点	
緑	既設地籍図根三角点	
赤	GPSによる新設地籍図根三角点	
◎	多角本点（プラスチック杭）	
⊗	多角本点（金属標）	
路線		色
一次	———	赤
採用区画		新区画

都市部官民境界基本多角点選点手簿

H⁵43-1	精度区分	甲１

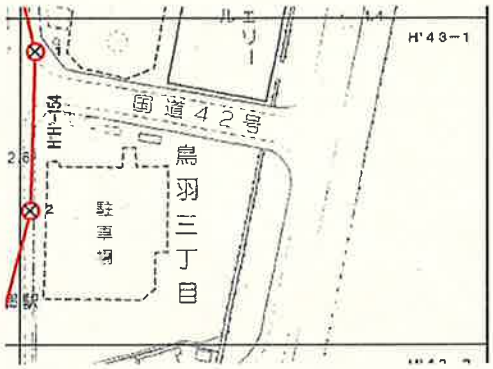

H⁵43-3	精度区分	甲１

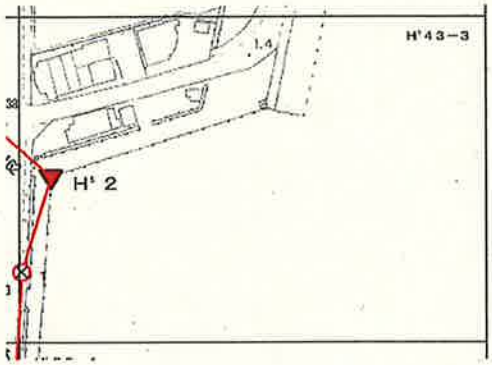

H⁵52-2	精度区分	甲１

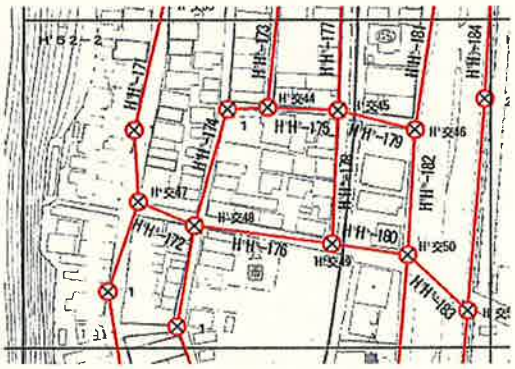

H⁵52-3	精度区分	甲１



H⁵52-4	精度区分	甲１

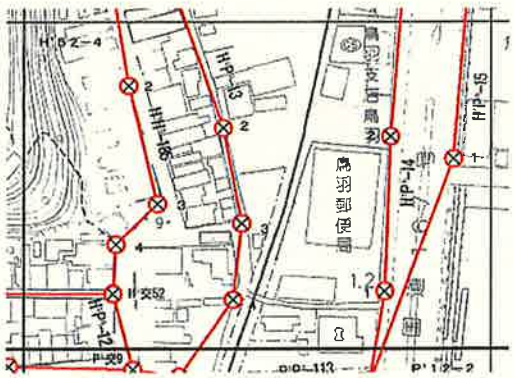

凡　例

凡　例	
青	基本三角点
緑	四等三角点
緑	既設地籍図根三角点
赤	GPSによる新設地籍図根三角点
◎	多角本点（プラスチック杭）
⊗	多角本点（金属標）

路線		色
一次	———	赤
採用区画		新区画

都市部官民境界基本多角点選点手簿

P5 11-1	精度区分	甲 1	P5 11-2	精度区分	甲 1

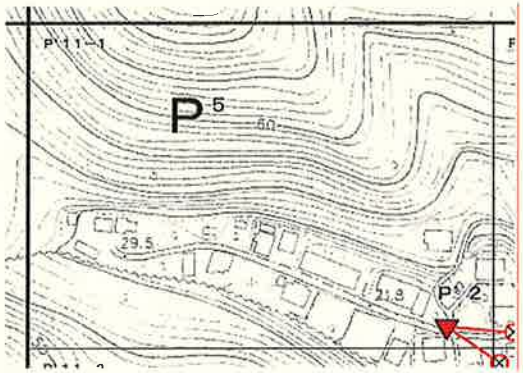

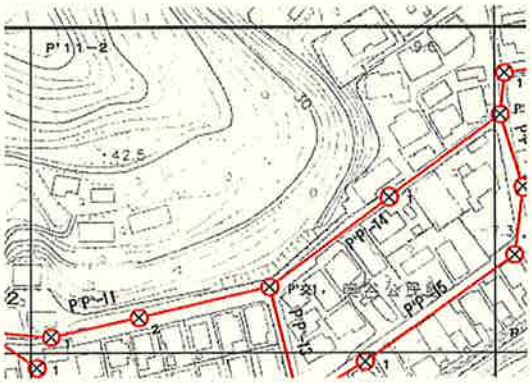

P5 11-4	精度区分	甲 1	P5 12-1	精度区分	甲 1



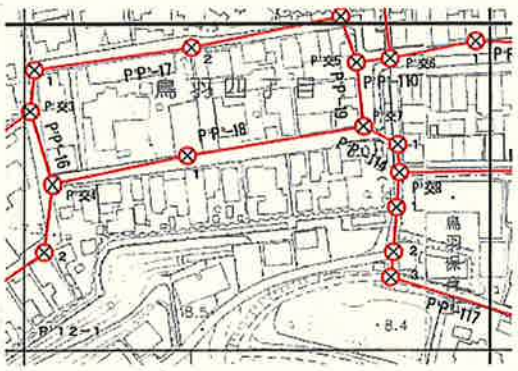

P5 12-2	精度区分	甲 1	凡　例

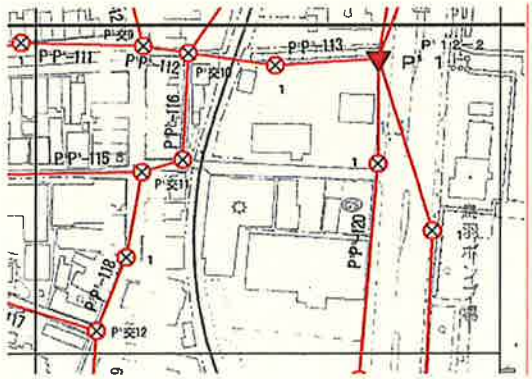

凡　例		
青	基本三角点	
緑	四等三角点	
緑	既設地籍図根三角点	
赤	GPSによる新設地籍図根三角点	
◎	多角本点（プラスチック杭）	
⊗	多角本点（金属標）	
路線		色
一次		赤
採用区画		新区画

都市部官民境界基本多角点選点手簿

P5 12-4	精度区分	甲１

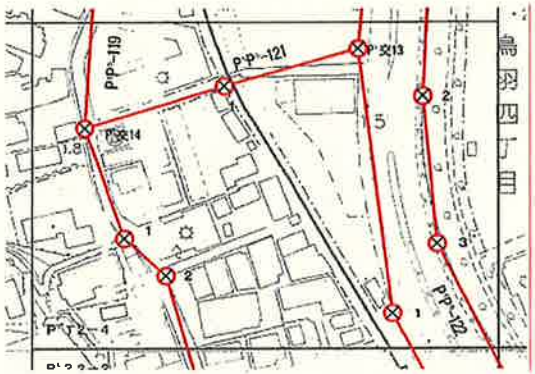

P5 22-2	精度区分	甲１

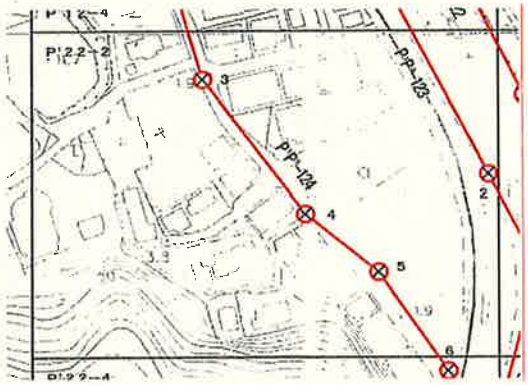

P5 22-4	精度区分	甲１

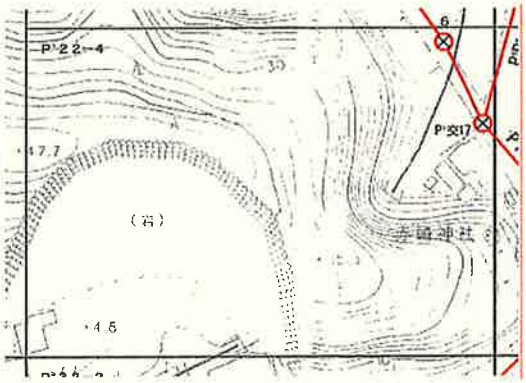

P5 23-1	精度区分	甲１

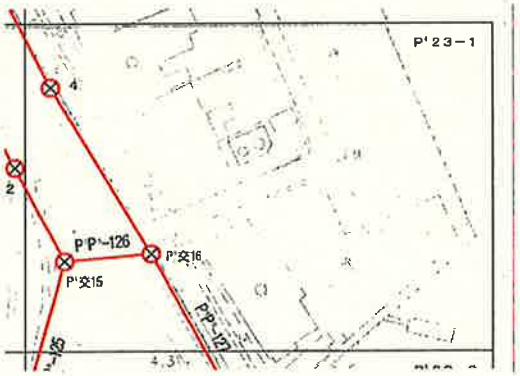

P5 23-3	精度区分	甲１

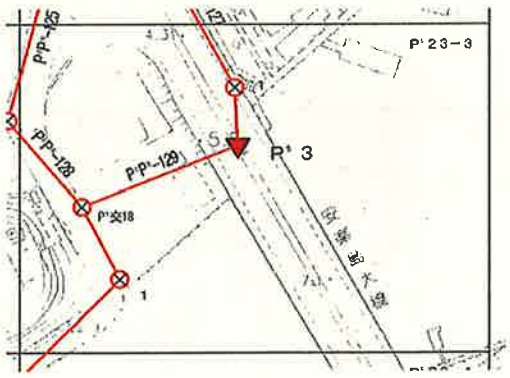

凡　例

凡　例	
青	基本三角点
緑	四等三角点
緑	既設地籍図根三角点
赤	GPSによる新設地籍図根三角点
	多角本点（プラスチック杭）
	多角本点（金属標）

路線		色
一次		赤
採用区画		新区画

都市部官民境界基本多角点選点手簿

P5 31-3	精度区分	甲１

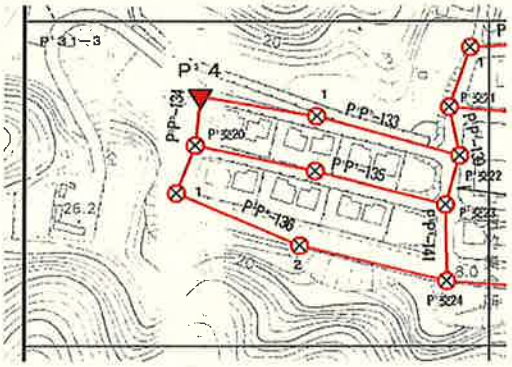

P5 31-4	精度区分	甲１

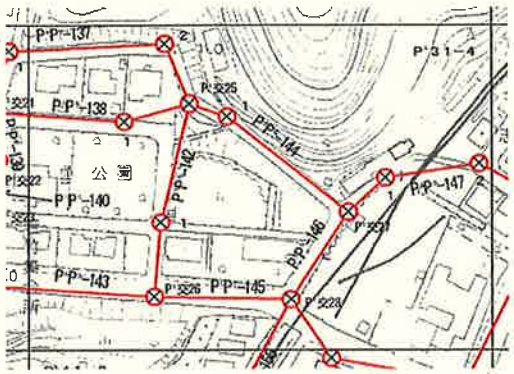

P5 32-1	精度区分	甲１

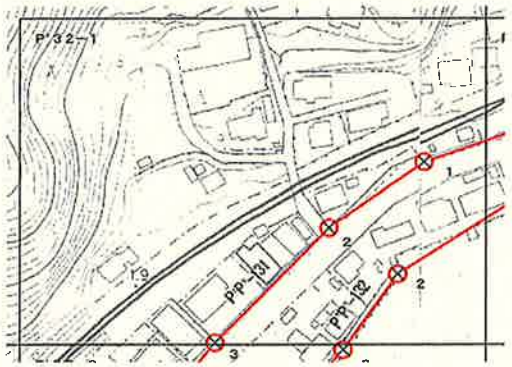

P5 32-2	精度区分	甲１

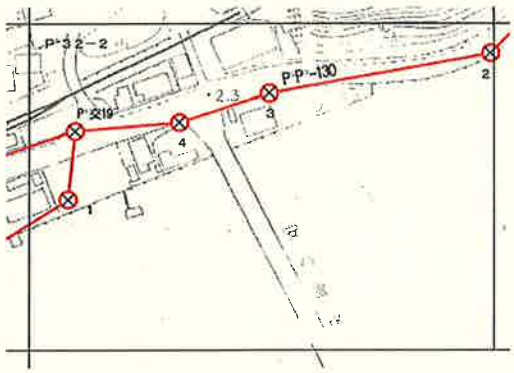

P5 32-3	精度区分	甲１

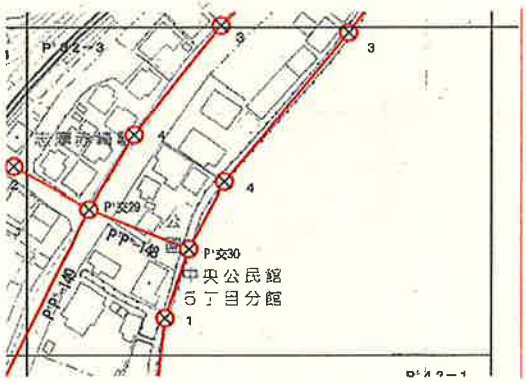

凡　例

凡　例		
青	基本三角点	
緑	四等三角点	
緑	既設地籍図根三角点	
赤	GPSによる新設地籍図根三角点	
◎	多角本点（プラスチック杭）	
⊗	多角本点（金属標）	
路線		色
一次		赤
採用区画		新区画

都市部官民境界基本多角点選点手簿

P⁵41-2	精度区分	甲１

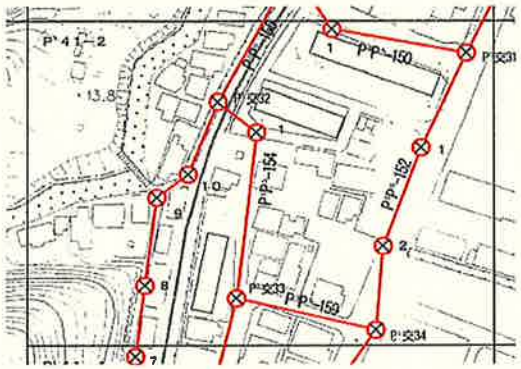

P⁵41-4	精度区分	甲１

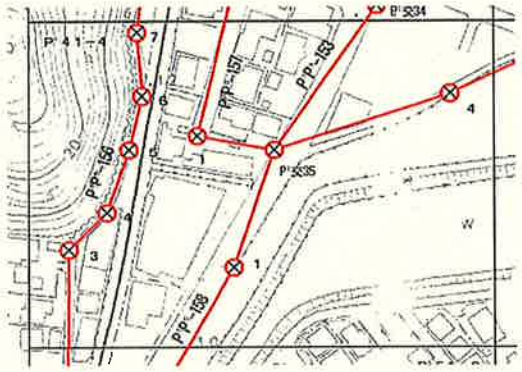

P⁵42-1	精度区分	甲１

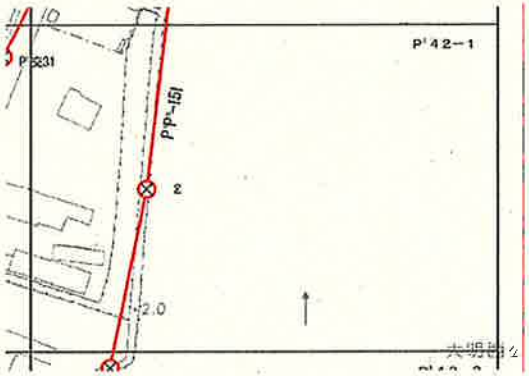

P⁵42-3	精度区分	甲１

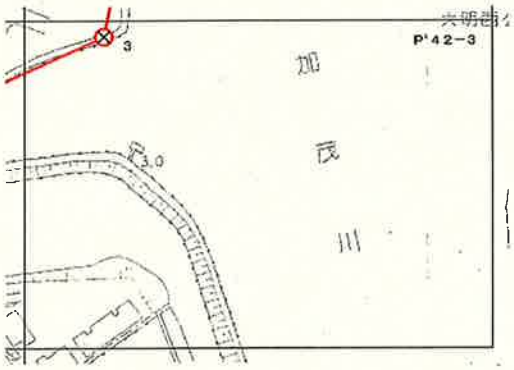

P⁵51-2	精度区分	甲１

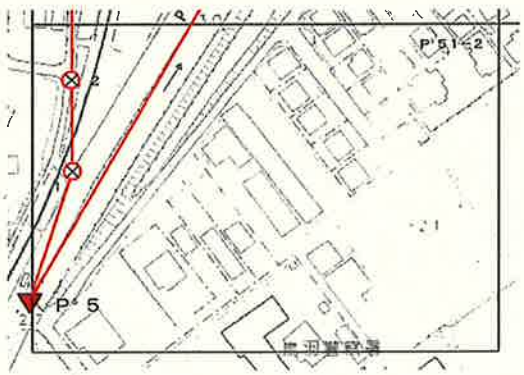

凡　例

凡　例		
青	基本三角点	
緑	四等三角点	
緑	既設地籍図根三角点	
赤	ＧＰＳによる新設地籍図根三角点	
◎	多角本点（プラスチック杭）	
⊗	多角本点（金属標）	
路線		色
一次		赤
採用区画		新区画

市部官民境界基本多角点網図兼基本細部点配置

