業務名：三重県玉城町における平成２４年度都市部官民境界基本調査業務

実施地区：三重県度会郡玉城町田丸等の各一部

都市部官民境界基本調査
三重県玉城町　調査区域図

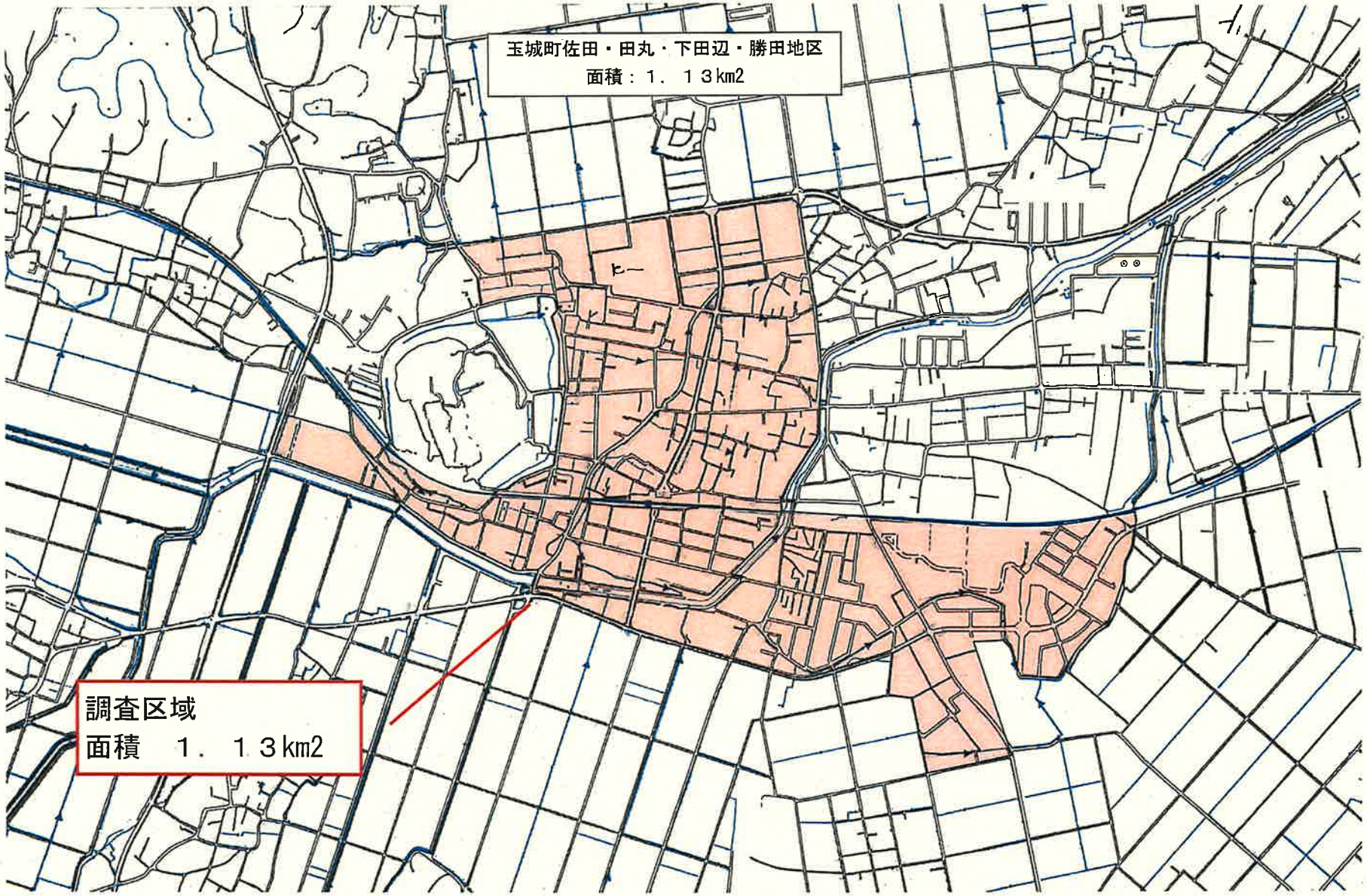

都市部官民境界基本三角点
基準点網図

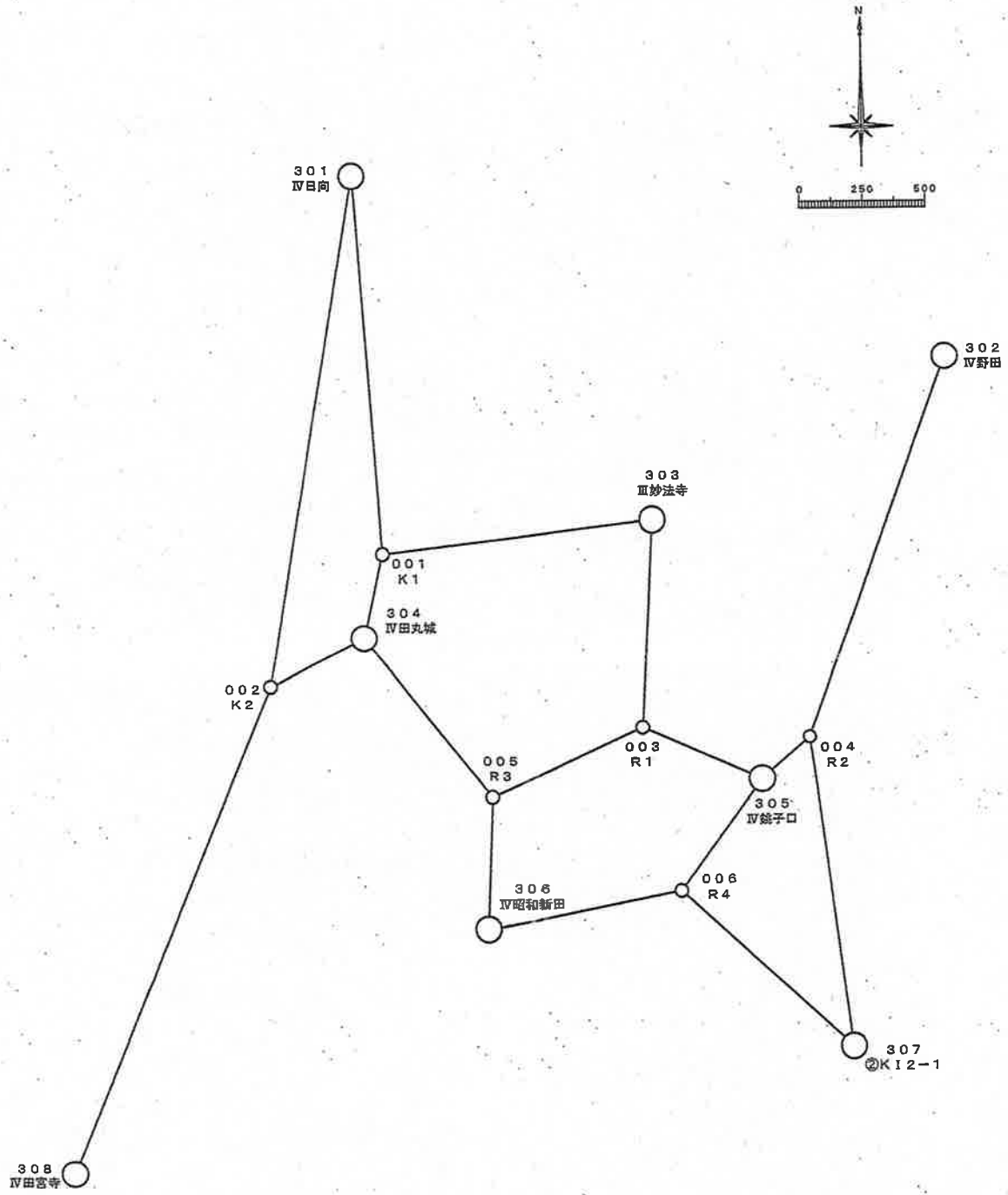

作業年度	作業種類	座標系番号	責任機関	実行機関
平成24年度	都市部官民境界 基本三角測量	(VI)	三重県度会郡玉城町	株式会社かんこう

都市部官民境界基本三角点
平均図

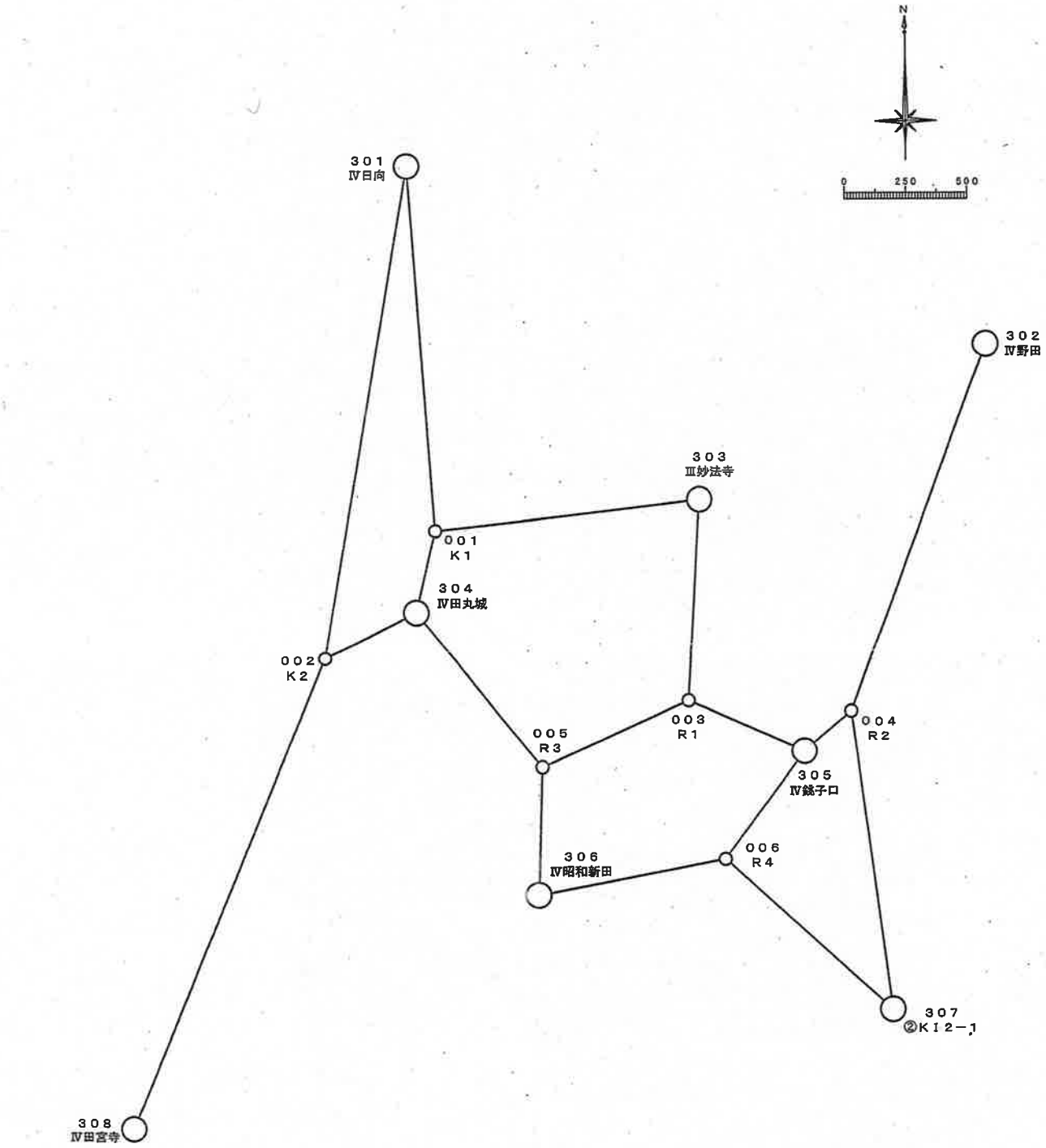

基本三角測量平均図		
調査区域名	平成24年度　三重県度会郡玉城町 田丸等の各一部	
縮尺	1：25，000	
実行機関名	株式会社　かんこう	
承認	年　月	氏　名
	平成２４年１０月	松浦輝昌

都市部官民境界基本三角点選点手簿

点　名	K1	1/20万図名	1/5 万図名	伊　勢
		伊　勢		
選点番号	（００１）	標　識	金属標	
所在地	三重県度会郡玉城町下田辺９３７地先			
		地　目	公衆用道路	
所有者	玉城町			
測標の種類	―――――――――	埋設法	地　上	
選　点	平成２４年１０月１２日	選点者	辻　雄一	
造　標	―――――――――	造標者	―――――	
埋　標	平成２４年１０月３０日	埋標者	辻　雄一	
観　測	平成２４年１１月　２日	観測者	遠藤　浩二	

自動車到達地点	県道サニーロード「下田辺北」交差点を東へ約３６０ｍ「中部電力田丸変電所」南側道路
歩道状況	本点脇に駐車可
徒歩時間（距離）	０分
基準点周囲の状況	北側：玉城町総合グラウンド　　南側：道路
その他	―――――
備　考	平成２４年１０月３０日　新設 柱石長　０．０９ｍ ＧＮＳＳ測量（アンテナ高　１．９１５ｍ）

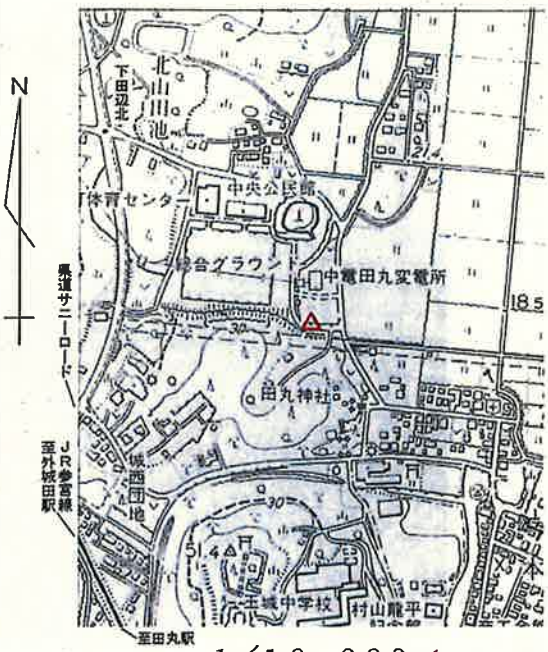

1／10，000

撮影方向　東



作成年月日：２０１２年１２月　１日　　記入者　辻　雄一　　点検者　宮崎　充弘

都市部官民境界基本三角点選点手簿

点　名	K2	1/20万図名	1/5万図名	伊　勢
		伊　勢		
選点番号	（００２）	標　識	金属標	
所在地	三重県度会郡玉城町下田辺１２６９－５地先			
		地　目	公衆用道路	
所有者	玉城町			
測標の種類	――――――	埋設法	地　上	
選　点	平成２４年１０月１２日	選点者	辻　雄一	
造　標	――――――	造標者	――――	
埋　標	平成２４年１０月３０日	埋標者	辻　雄一	
観　測	平成２４年１１月　２日	観測者	尾崎　真二	

自動車到達地点	県道サニーロードと外城田川交差部の橋梁「田丸橋」北側交差点の北東角
歩道状況	本点脇に駐車可
徒歩時間（距離）	０分
基準点周囲の状況	西側：県道サニーロード　南側：外城田川　東側：田
その他	――――
備　考	平成２４年１０月３０日　新設 柱石長　０．０９ m ＧＮＳＳ測量（アンテナ高　１．９３８m）

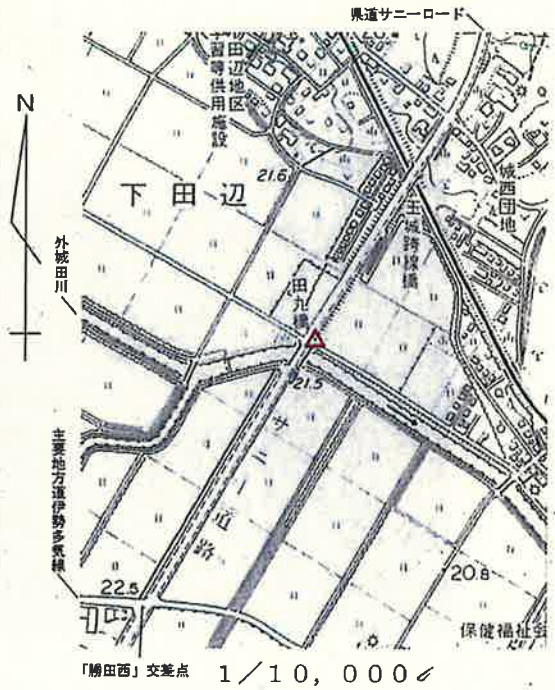

１／１０，０００

撮影方向　南



作成年月日：２０１２年１２月　１日　　記入者　辻　雄一　　点検者　宮崎　充弘

都市部官民境界基本三角点選点手簿

点　名	R1	1/20万図名	1/5 万図名	伊　勢
		伊　勢		
選点番号	（００３）	標　識	金属標	
所在地	三重県度会郡玉城町佐田８４９－３地先			
		地　目	公衆用道路	
所有者	玉城町			
測標の種類	――――	埋設法	地　上	
選　点	平成２４年１０月１２日	選点者	辻　雄一	
造　標	――――	造標者	――――	
埋　標	平成２４年１０月３０日	埋標者	辻　雄一	
観　測	平成２４年１１月　１日	観測者	尾崎　真二	
自動車到達地点	主要地方道伊勢多気線「佐田」交差点を北へ約３００m、ＪＲ参宮線の踏切北側			
歩道状況	本点脇に駐車可			
徒歩時間（距離）	０分			
基準点周囲の状況	南側：ＪＲ参宮線　　北側：住宅地			
その他	――――			
備　考	平成２４年１０月３０日　新設 柱石長　０．０９m ＧＮＳＳ測量（アンテナ高　３．０５５m）			

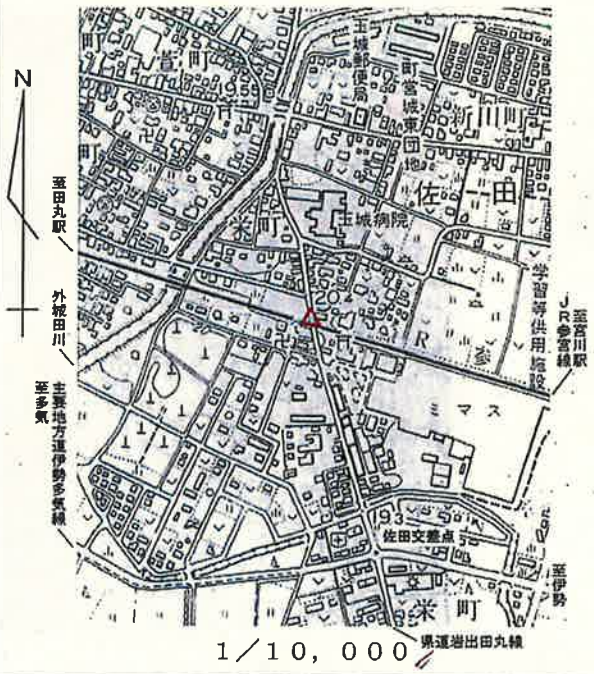

1／１０，０００

撮影方向　南



作成年月日：２０１２年１２月　１日　　記入者　辻　雄一　　点検者　宮崎　充弘

都市部官民境界基本三角点選点手簿

点　名	R2	1/20万図名	1/5 万図名	伊　勢
		伊　勢		
選点番号	（００４）	標　識	金属標	
所在地	三重県度会郡玉城町佐田６８４－５地先			
		地　目	公衆用道路	
所有者	玉城町			
測標の種類	――――	埋設法	地　上	
選　点	平成２４年１０月１２日	選点者	辻　雄一	
造　標	――――	造標者	――――	
埋　標	平成２４年１０月３０日	埋標者	辻　雄一	
観　測	平成２４年１１月　１日	観測者	宮崎　充弘	

自動車到達地点	主要地方道伊勢多気線と古川交差部の橋梁南西角
歩道状況	本点脇に駐車可
徒歩時間（距離）	０分
基準点周囲の状況	北側：道路　　南側：畑
その他	――――
備　考	平成２４年１０月３０日　新設 柱石長　０．０９m ＧＮＳＳ測量（アンテナ高　１．９７１m）

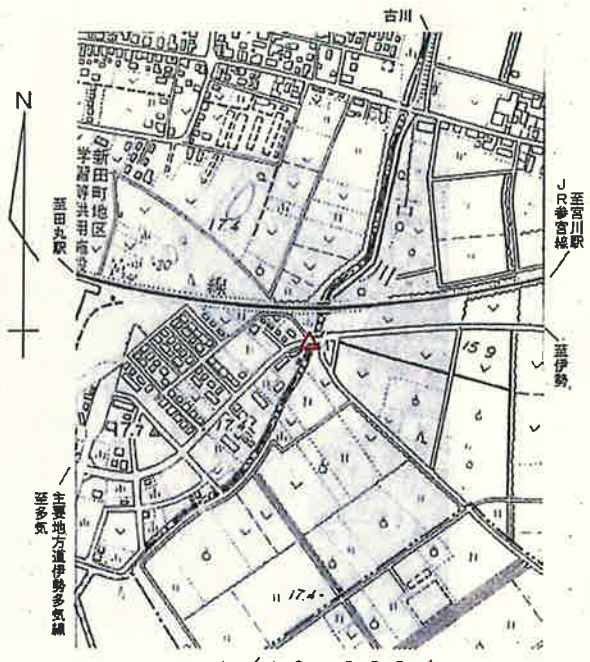

1／10，000

撮影方向　北



作成年月日：２０１２年１２月　１日　　記入者　辻　雄一　　点検者　宮崎　充弘

都市部官民境界基本三角点選点手簿

点　名	R3	1/20万図名	1/5万図名	伊　勢
		伊　勢		
選点番号	（００５）	標　識	金属標	
所在地	三重県度会郡玉城町勝田１５８７－１地先			
		地　目	公衆用道路	
所有者	玉城町			
測標の種類	―――――	埋設法	地　上	
選　点	平成２４年１０月１２日	選点者	辻　雄一	
造　標	―――――	造標者	―――――	
埋　標	平成２４年１０月３０日	埋標者	辻　雄一	
観　測	平成２４年１１月　１日	観測者	宮崎　充弘	
自動車到達地点	主要地方道伊勢多気線「勝田町東」交差点南側歩道			
歩道状況	本点脇に駐車可			
徒歩時間（距離）	０分			
基準点周囲の状況	北側：道路　　南側：田			
その他	―――――			
備　考	平成２４年１０月３０日　新設 柱石長　０．０９ m ＧＮＳＳ測量（アンテナ高　１．９７６m）			

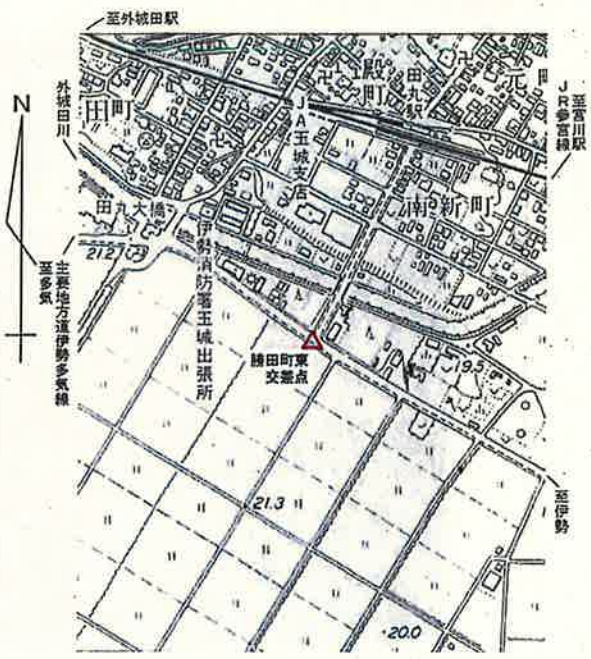

1／10，000

撮影方向　南



作成年月日：２０１２年１２月　１日　　記入者　辻　雄一　　点検者　宮崎　充弘

都市部官民境界基本三角点選点手簿

点　名	R4	1/20万図名	1/5 万図名	伊　勢
		伊　勢		
選点番号	（００６）	標　識	金属標	
所在地	三重県度会郡玉城町岡出２３４地先			
		地　目	公衆用道路	
所有者	玉城町			
測標の種類	―――――	埋設法	地　上	
選　点	平成２４年１０月１２日	選点者	辻　雄一	
造　標	―――――	造標者	―――――	
埋　標	平成２４年１０月３０日	埋標者	辻　雄一	
観　測	平成２４年１１月　１日	観測者	辻　雄一	
自動車到達地点	主要地方道伊勢多気線「佐田」交差点を南へ約３８０m、西へ約２００mの交差点南西角			
歩道状況	本点脇に駐車可			
徒歩時間（距離）	０分			
基準点周囲の状況	田			
そ　の　他	―――――			
備　考	平成２４年１０月３０日　新設 柱石長　０．０９m ＧＮＳＳ測量（アンテナ高　１．５５９m）			

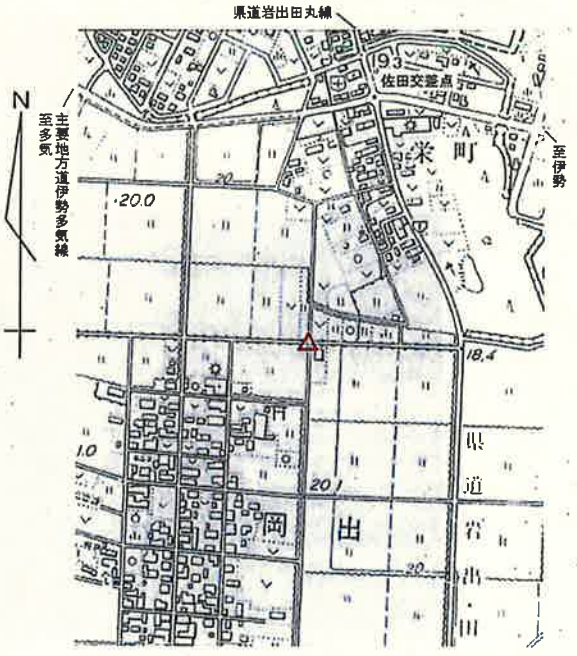

1／１０，０００

撮影方向　北西



作成年月日：２０１２年１２月　１日　　記入者　辻　雄一　　点検者　宮崎　充弘

都市部官民境界基本多角点網図

平成24年度　三重県度会郡玉城町田丸等の各一部

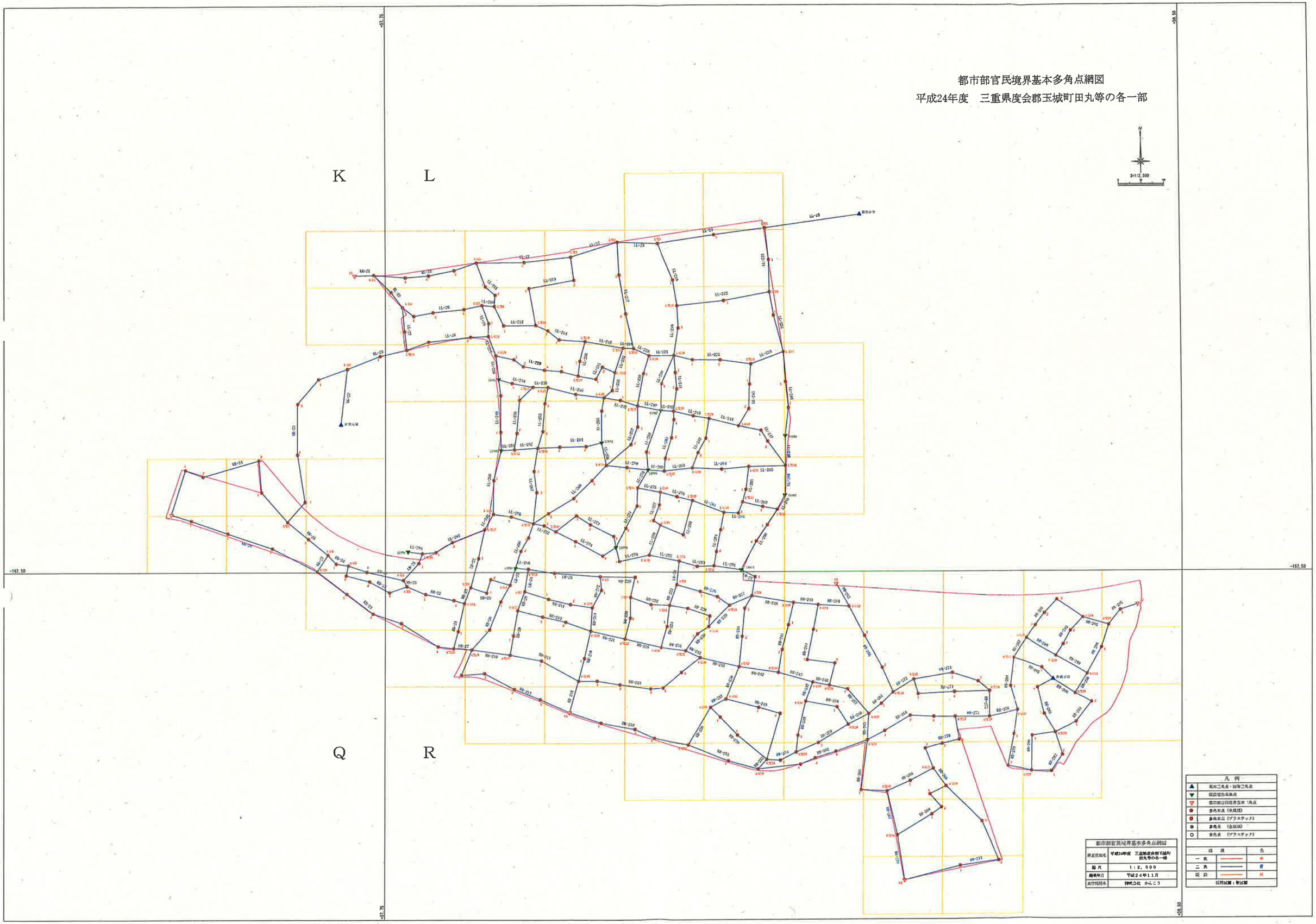

都市部官民境界基本多角点選点手簿

K３５－２	
精度区分	甲１

要図

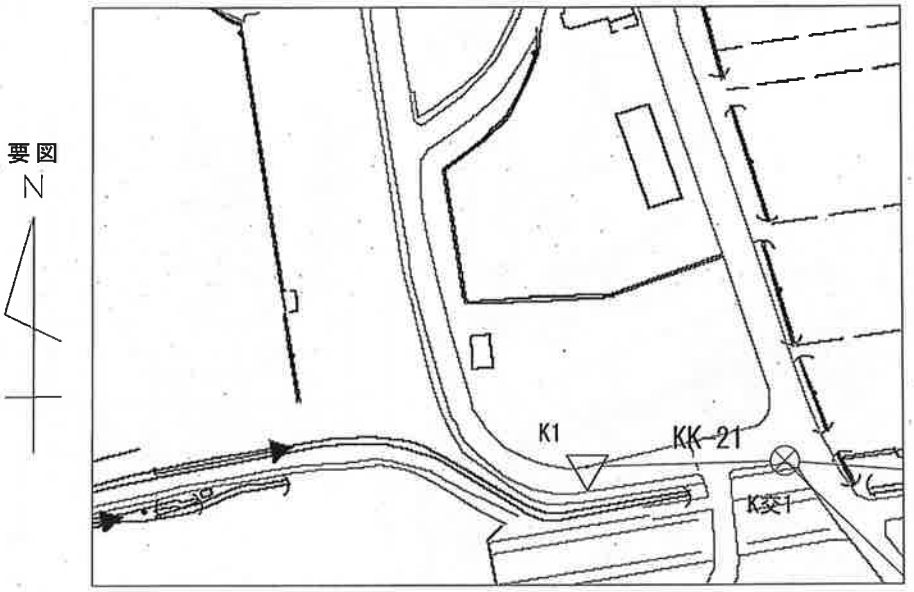

凡 例	
▲	基本三角点・四等三角点
▼	既設補助基準点
▽	都市部官民境界基本三角点
⊗	多角点 （金属標）
○	多角点 （コンクリート）
⊗	多角点 （金属鋲）
○	多角点 （プラスチック）

路 線		色
一 次		赤
二 次		青
既 設		橙

採用区画：新区画

都市部官民境界基本多角点選点手簿

K４５－２	
精度区分	甲１

要図

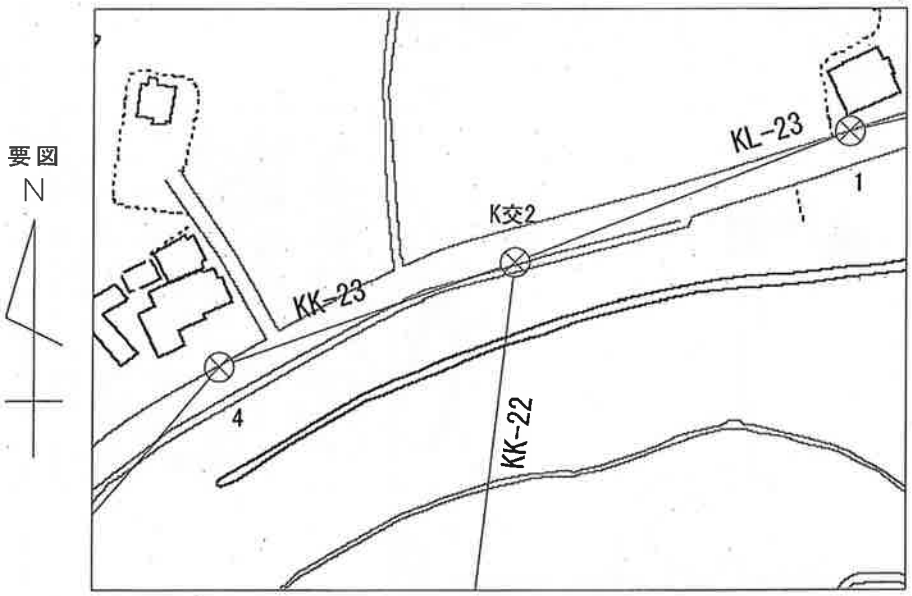

凡 例	
▲	基本三角点・四等三角点
▼	既設補助基準点
▽	都市部官民境界基本三角点
⊗	多角点 （金属標）
○	多角点 （コンクリート）
⊗	多角点 （金属鋲）
○	多角点 （プラスチック）

路 線		色
一 次		赤
二 次		青
既 設		橙

採用区画：新区画

都市部官民境界基本多角点選点手簿

K４５－３	
精度区分	甲１

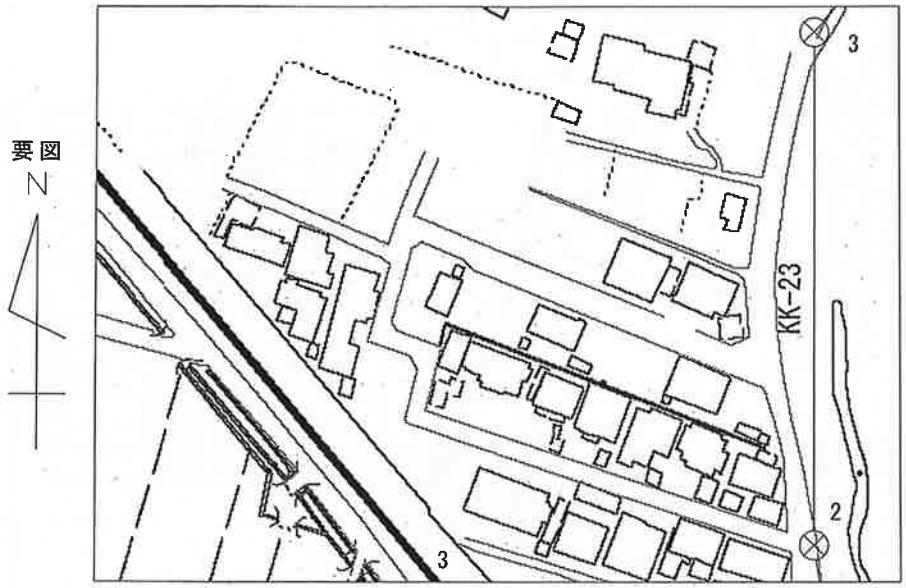

凡　例	
▲	基本三角点・四等三角点
▼	既設補助基準点
▽	都市部官民境界基本三角点
⊗	多角点　（金属鋲）
○	多角点　（コンクリート）
⊗	多角点　（金属鋲）
○	多角点　（プラスチック）

路　線		色
一　次	———	赤
二　次	———	青
既　設	———	白

採用区画：新区画

都市部官民境界基本多角点選点手簿

K４５－４	
精度区分	甲１

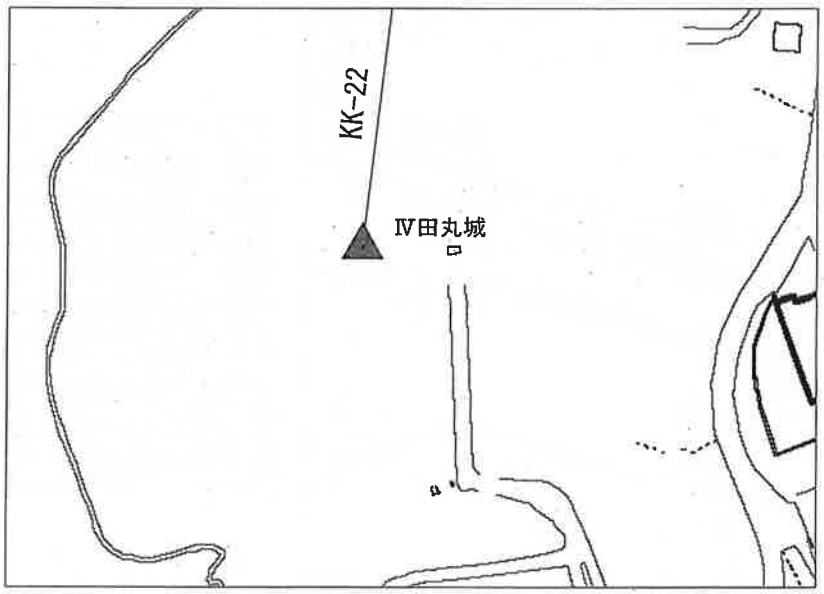

凡　例	
▲	基本三角点・四等三角点
▼	既設補助基準点
▽	都市部官民境界基本三角点
⊗	多角点　（金属鋲）
○	多角点　（コンクリート）
⊗	多角点　（金属鋲）
○	多角点　（プラスチック）

路　線		色
一　次	———	赤
二　次	———	青
既　設	———	白

採用区画：新区画

都市部官民境界基本多角点選点手簿

K５４－２	
精度区分	甲１

要図

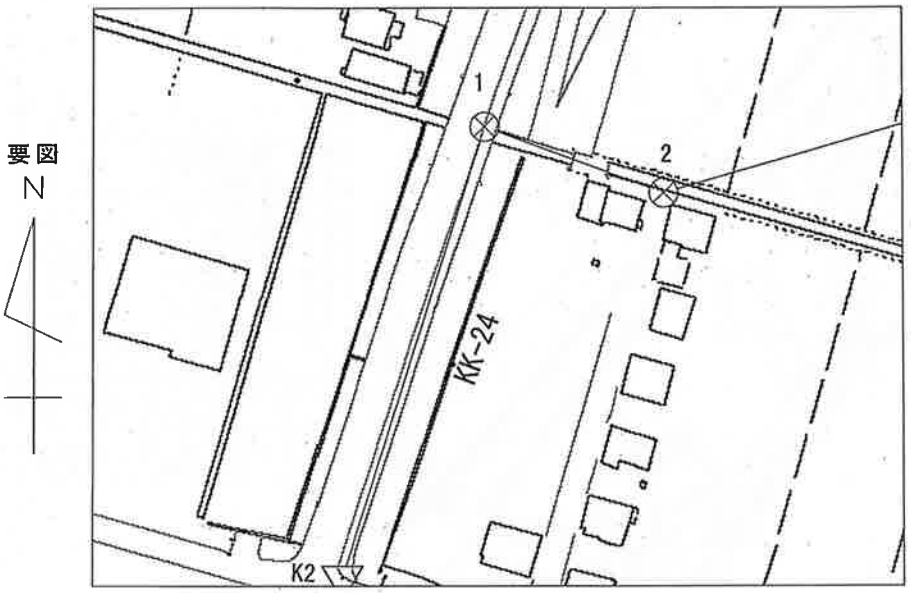

凡　例	
▲	基本三角点・四等三角点
▼	既設補助基準点
▽	都市部官民境界基本三角点
⊗	多角点　（金属標）
○	多角点　（コンクリート）
⊗	多角点　（金属鋲）
○	多角点　（プラスチック）

路　線		色
一　次	———	赤
二　次	———	青
既　設	———	緑
採用区画：新区画		

都市部官民境界基本多角点選点手簿

K５４－４	
精度区分	甲１

要図

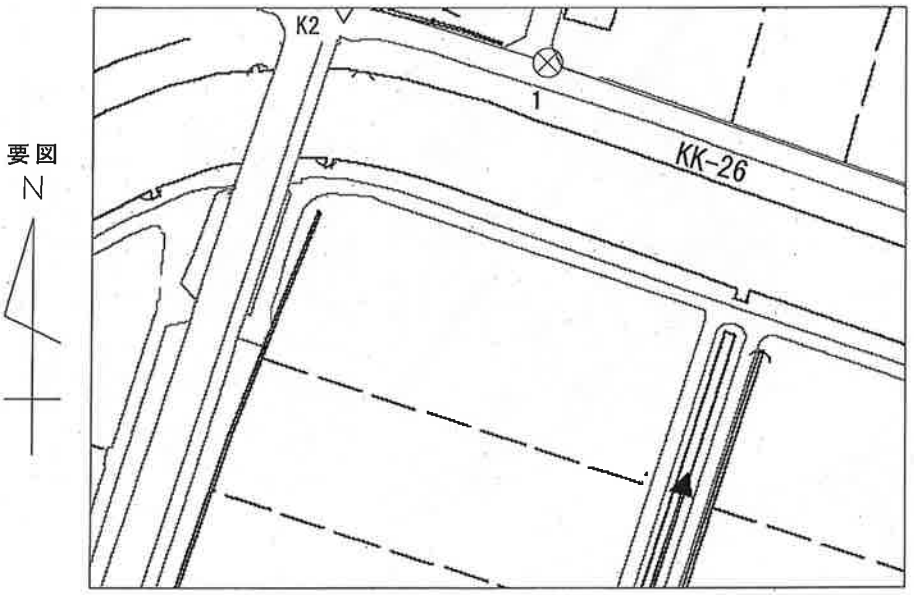

凡　例	
▲	基本三角点・四等三角点
▼	既設補助基準点
▽	都市部官民境界基本三角点
⊗	多角点　（金属標）
○	多角点　（コンクリート）
⊗	多角点　（金属鋲）
○	多角点　（プラスチック）

路　線		色
一　次	———	赤
二　次	———	青
既　設	———	緑
採用区画：新区画		

都市部官民境界基本多角点選点手簿

K５５－1	
精度区分	甲１

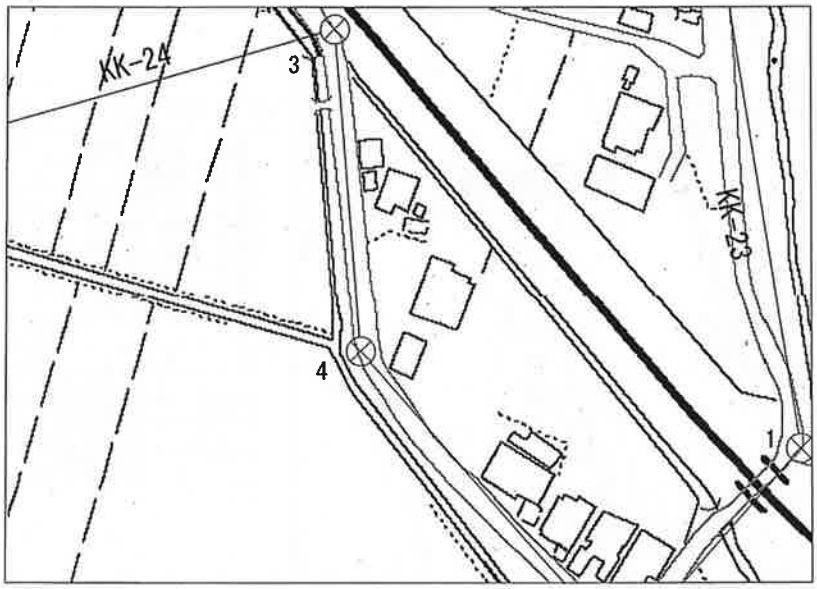

要図
N

凡　例	
▲	基本三角点・四等三角点
▼	既設補助基準点
▽	都市部官民境界基本三角点
⊗	多角点　（金属標）
○	多角点　（コンクリート）
⊗	多角点　（金属鋲）
○	多角点　（プラスチック）

路　線		色
一　次	———	赤
二　次	———	青
既　設	———	緑

採用区画：新区画

都市部官民境界基本多角点選点手簿

K５５－3	
精度区分	甲１

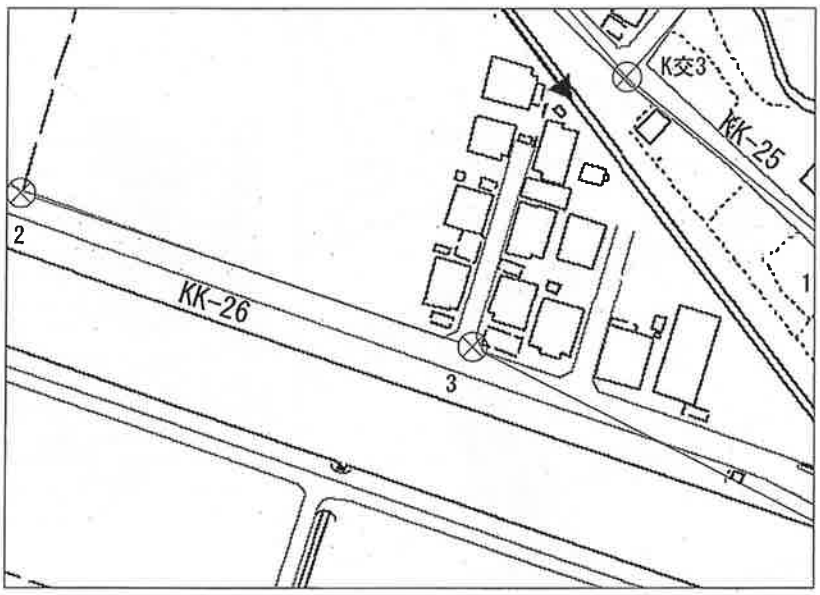

要図
N

凡　例	
▲	基本三角点・四等三角点
▼	既設補助基準点
▽	都市部官民境界基本三角点
⊗	多角点　（金属標）
○	多角点　（コンクリート）
⊗	多角点　（金属鋲）
○	多角点　（プラスチック）

路　線		色
一　次	———	赤
二　次	———	青
既　設	———	緑

採用区画：新区画

都市部官民境界基本多角点選点手簿

K５５－４	
精度区分	甲１

要図
N

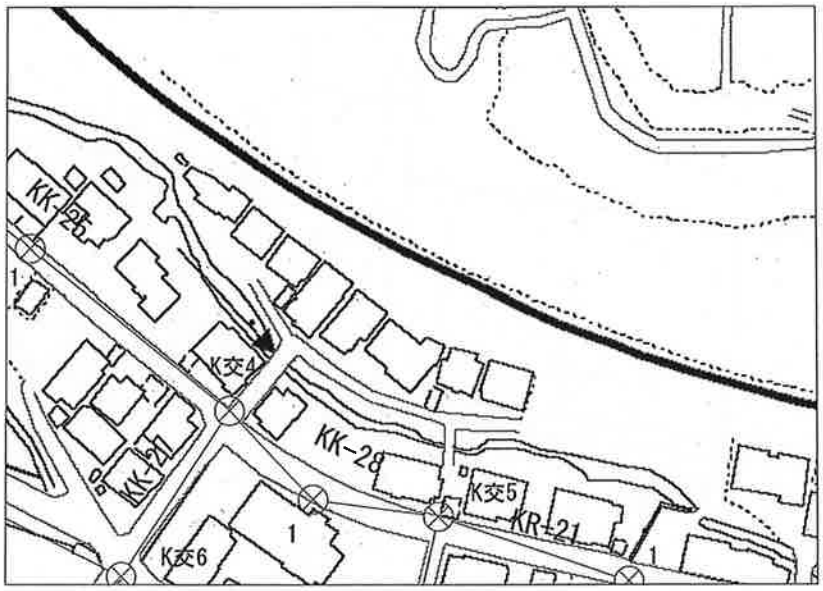

凡　例	
▲	基本三角点・四等三角点
▼	既設補助基準点
▽	都市部官民境界基本三角点
⊗	多角点　（金属標）
○	多角点　（コンクリート）
⊗	多角点　（金属鋲）
○	多角点　（プラスチック）

路　線		色
一　次	———	赤
二　次	———	青
既　設	———	白

適用区画：新区画

都市部官民境界基本多角点選点手簿

L２３－３	
精度区分	甲１

要図
N

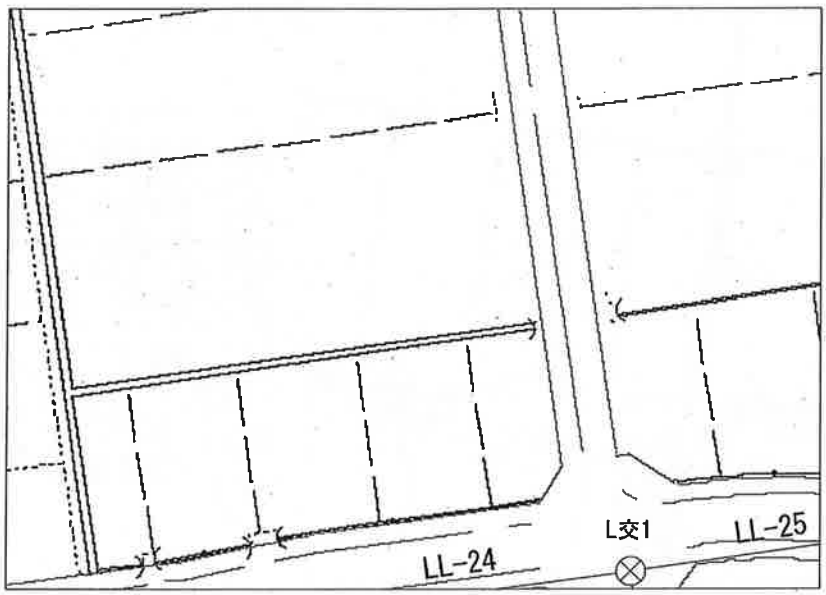

凡　例	
▲	基本三角点・四等三角点
▼	既設補助基準点
▽	都市部官民境界基本三角点
⊗	多角点　（金属標）
○	多角点　（コンクリート）
⊗	多角点　（金属鋲）
○	多角点　（プラスチック）

路　線		色
一　次	———	赤
二　次	———	青
既　設	———	白

適用区画：新区画

都市部官民境界基本多角点選点手簿

L２３－４	
精度区分	甲１

要図

N

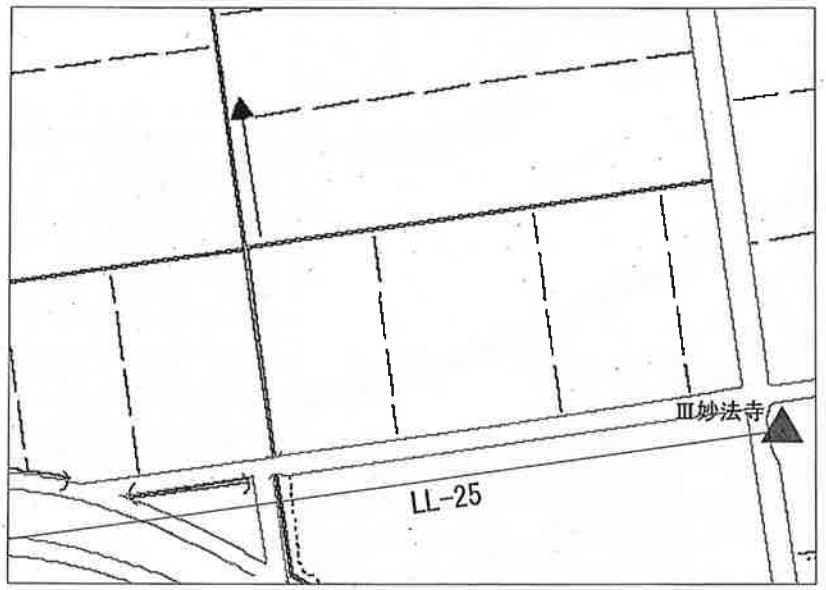

凡　例	
▲	基本三角点・四等三角点
▼	既設補助基準点
▽	都市部官民境界基本三角点
⊗	多角点　（金属標）
○	多角点　（コンクリート）
⊗	多角点　（金属鋲）
○	多角点　（プラスチック）

路　線		色
一　次	———	赤
二　次	———	青
既　設	———	紺

採用区画：新区画

都市部官民境界基本多角点選点手簿

L３１－１	
精度区分	甲１

要図

N

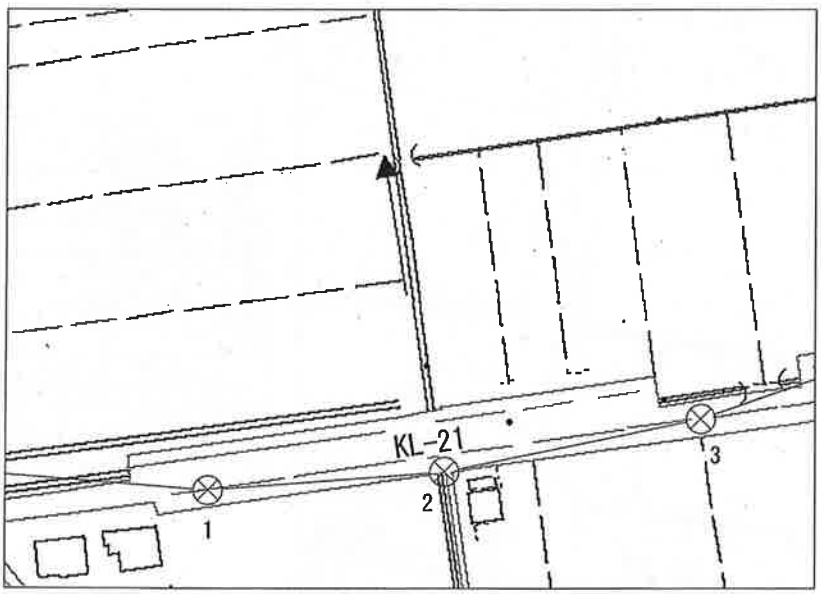

凡　例	
▲	基本三角点・四等三角点
▼	既設補助基準点
▽	都市部官民境界基本三角点
⊗	多角点　（金属標）
○	多角点　（コンクリート）
⊗	多角点　（金属鋲）
○	多角点　（プラスチック）

路　線		色
一　次	———	赤
二　次	———	青
既　設	———	紺

採用区画：新区画

都市部官民境界基本多角点選点手簿

L３１－２	
精度区分	甲１



凡　例	
▲	基本三角点・四等三角点
▼	既設補助基準点
▽	都市部官民境界基本三角点
⊗	多角点　（金属標）
○	多角点　（コンクリート）
⊗	多角点　（金属鋲）
○	多角点　（プラスチック）

路　線		色
一　次	———	赤
二　次	———	青
既　設	———	緑

採用区画：新区画

都市部官民境界基本多角点選点手簿

L３１－３	
精度区分	甲１

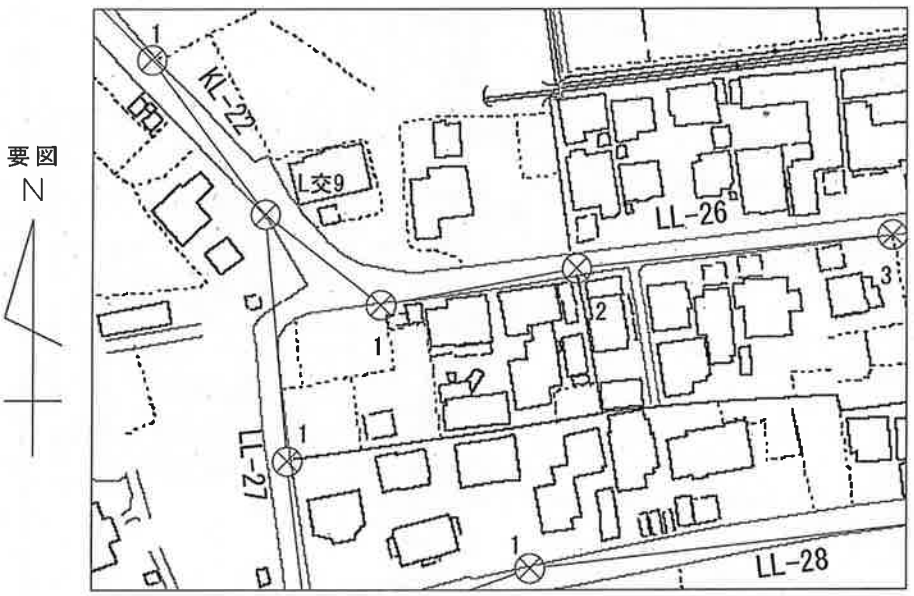

凡　例	
▲	基本三角点・四等三角点
▼	既設補助基準点
▽	都市部官民境界基本三角点
⊗	多角点　（金属標）
○	多角点　（コンクリート）
⊗	多角点　（金属鋲）
○	多角点　（プラスチック）

路　線		色
一　次	———	赤
二　次	———	青
既　設	———	緑

採用区画：新区画

都市部官民境界基本多角点選点手簿

L３１－４	
精度区分	甲１

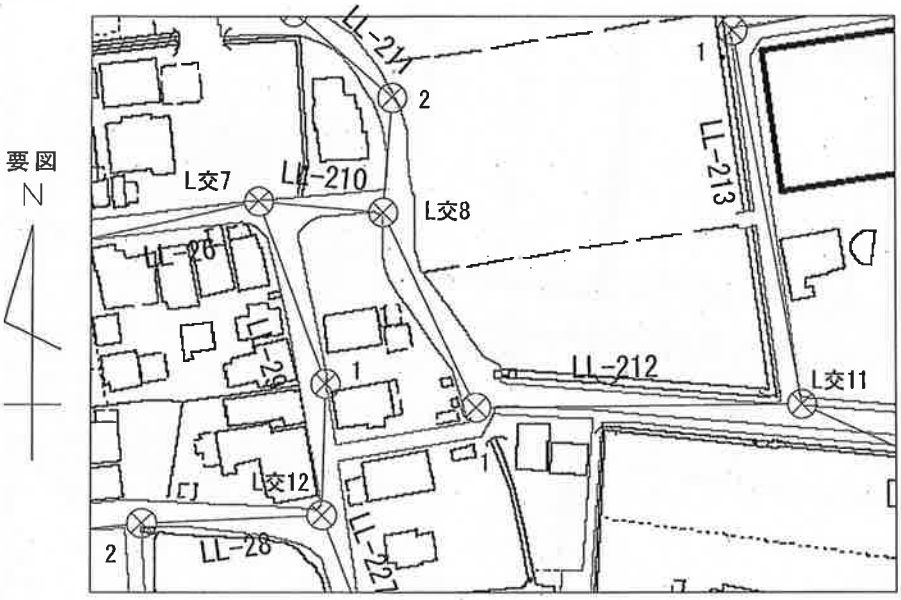

凡　例	
▲	基本三角点・四等三角点
▼	既設補助基準点
▽	都市部官民境界基本三角点
⊗	多角点　（金属標）
○	多角点　（コンクリート）
⊗	多角点　（金属鋲）
○	多角点　（プラスチック）

路　線		色
一　次	———	赤
二　次	———	青
既　設	———	橙

採用区画：新区画

都市部官民境界基本多角点選点手簿

L３２－１	
精度区分	甲１

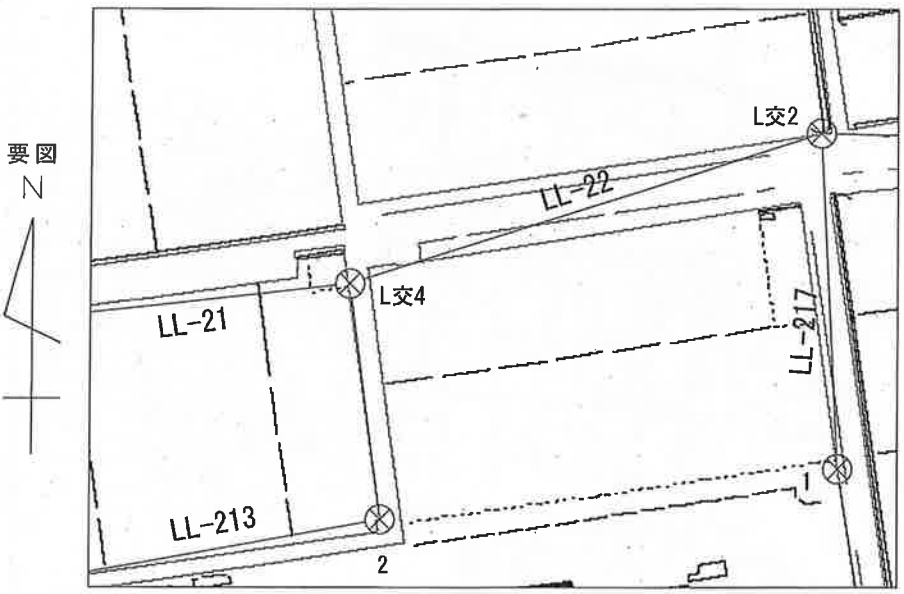

凡　例	
▲	基本三角点・四等三角点
▼	既設補助基準点
▽	都市部官民境界基本三角点
⊗	多角点　（金属標）
○	多角点　（コンクリート）
⊗	多角点　（金属鋲）
○	多角点　（プラスチック）

路　線		色
一　次	———	赤
二　次	———	青
既　設	———	橙

採用区画：新区画

都市部官民境界基本多角点選点手簿

L３２－２	
精度区分	甲１

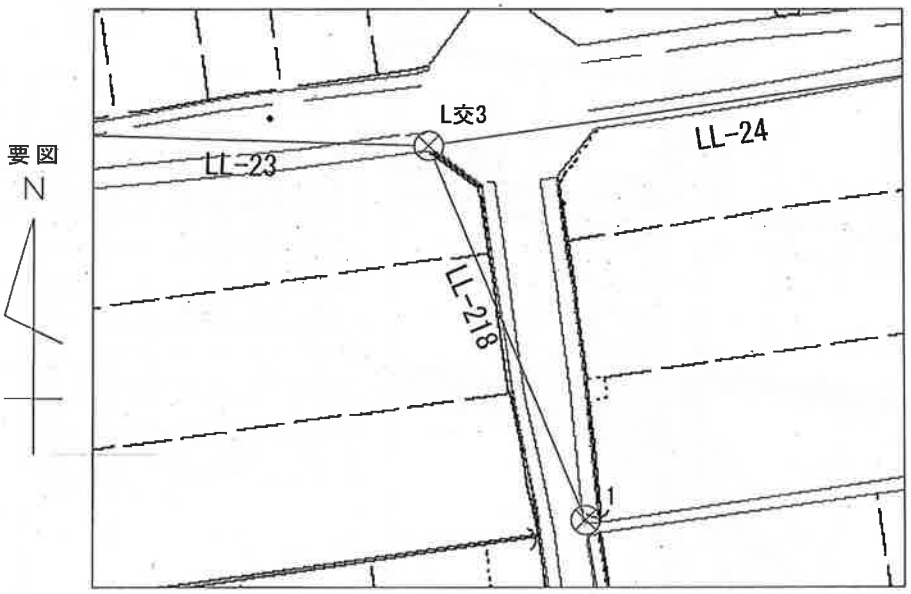

凡　例	
▲	基本三角点・四等三角点
▼	既設補助基準点
▽	都市部官民境界基本三角点
⊗	多角点　（金属杭）
○	多角点　（コンクリート）
⊗	多角点　（金属鋲）
○	多角点　（プラスチック）

路　線		色
一　次	———	赤
二　次	———	青
既　設	———	他

採用区画：新区画

都市部官民境界基本多角点選点手簿

L３２－３	
精度区分	甲１

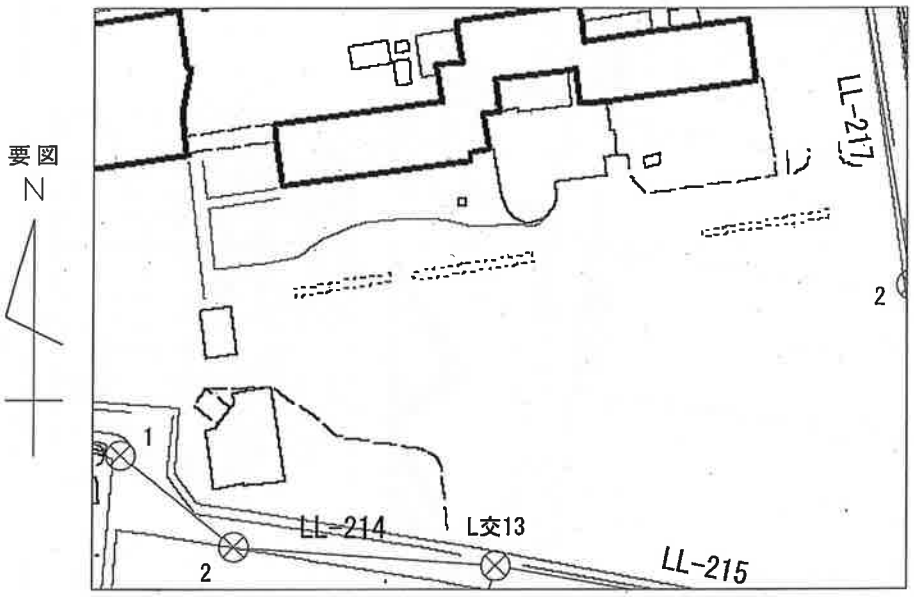

凡　例	
▲	基本三角点・四等三角点
▼	既設補助基準点
▽	都市部官民境界基本三角点
⊗	多角点　（金属鋲）
○	多角点　（コンクリート）
⊗	多角点　（金属鋲）
○	多角点　（プラスチック）

路　線		色
一　次	———	赤
二　次	———	青
既　設	———	他

採用区画：新区画

都市部官民境界基本多角点選点手簿

L３２－４	
精度区分	甲１

要図

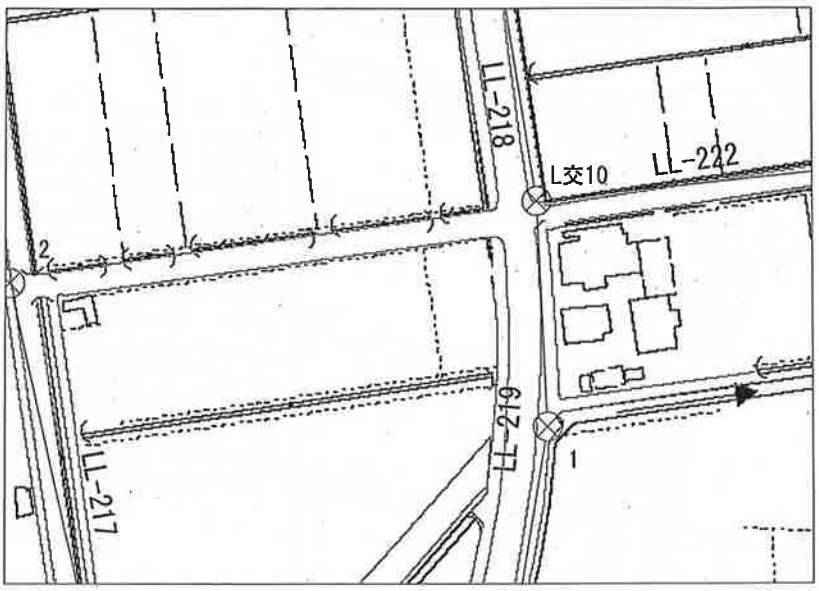

凡　例	
▲	基本三角点・四等三角点
▼	既設補助基準点
▽	都市部官民境界基本三角点
⊗	多角点　（金属標）
○	多角点　（コンクリート）
⊗	多角点　（金属鋲）
○	多角点　（プラスチック）

路　線		色
一　次	———	赤
二　次	———	青
既　設	———	緑

採用区画：新区画

都市部官民境界基本多角点選点手簿

L３３－１	
精度区分	甲１

要図

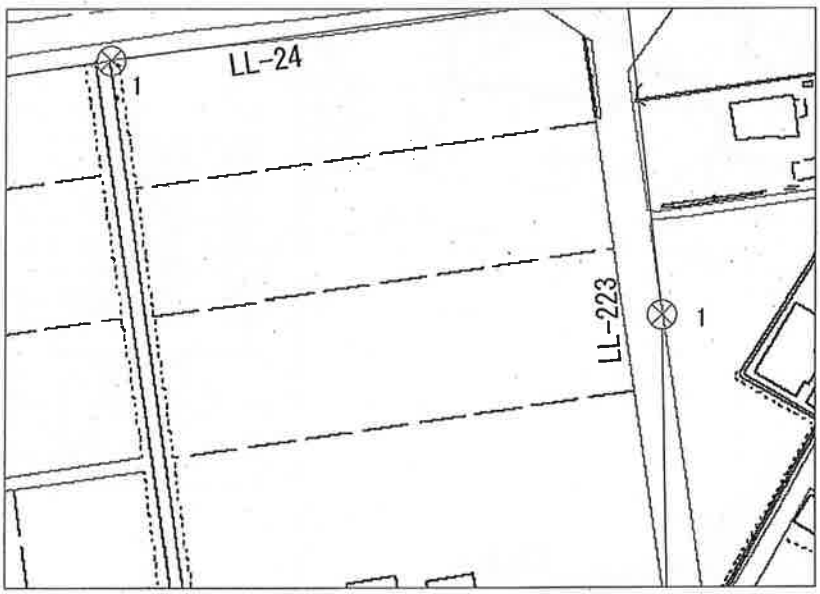

凡　例	
▲	基本三角点・四等三角点
▼	既設補助基準点
▽	都市部官民境界基本三角点
⊗	多角点　（金属標）
○	多角点　（コンクリート）
⊗	多角点　（金属鋲）
○	多角点　（プラスチック）

路　線		色
一　次	———	赤
二　次	———	青
既　設	———	緑

採用区画：新区画

都市部官民境界基本多角点選点手簿

L３３－３	
精度区分	甲１

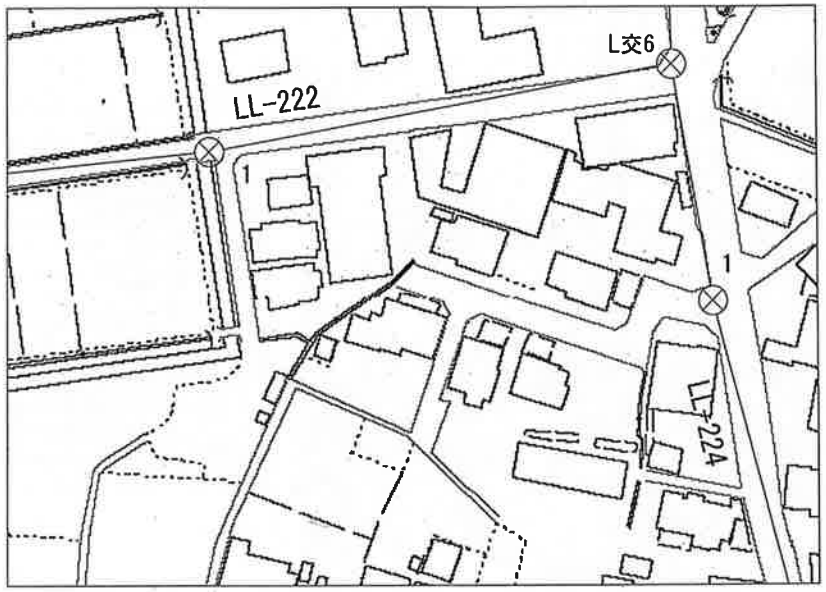

要図
N

凡　例	
▲	基本三角点・四等三角点
▼	既設補助基準点
▽	都市部官民境界基本三角点
⊗	多角点　（金属標）
○	多角点　（コンクリート）
⊗	多角点　（金属鋲）
○	多角点　（プラスチック）

路　線		色
一　次	———	赤
二　次	———	青
既　設	———	他

採用区画：新区画

都市部官民境界基本多角点選点手簿

L４１－１	
精度区分	甲１

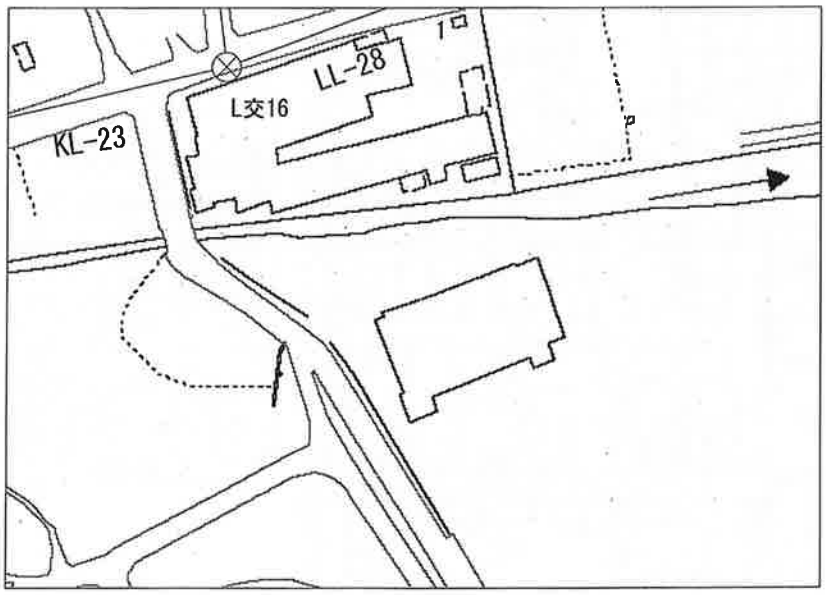

要図
N

凡　例	
▲	基本三角点・四等三角点
▼	既設補助基準点
▽	都市部官民境界基本三角点
⊗	多角点　（金属標）
○	多角点　（コンクリート）
⊗	多角点　（金属鋲）
○	多角点　（プラスチック）

路　線		色
一　次	———	赤
二　次	———	青
既　設	———	他

採用区画：新区画

都市部官民境界基本多角点選点手簿

L４１－２	
精度区分	甲１

要図

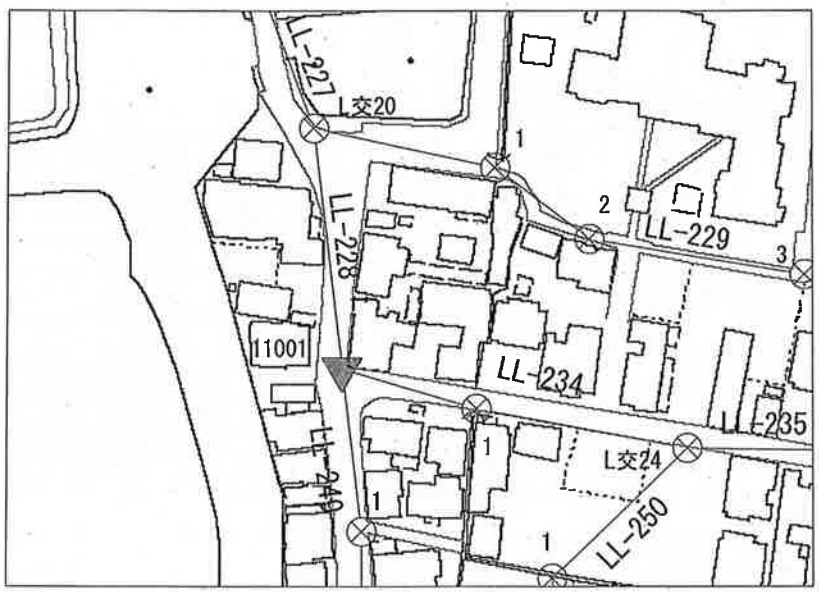

凡　例	
▲	基本三角点・四等三角点
▼	既設補助基準点
▽	都市部官民境界基本三角点
⊗	多角点　（金属標）
○	多角点　（コンクリート）
⊗	多角点　（金属鋲）
○	多角点　（プラスチック）

路　線		色
一　次	———	赤
二　次	———	青
既　設	———	白

採用区画：新区画

都市部官民境界基本多角点選点手簿

L４１－４	
精度区分	甲１

要図

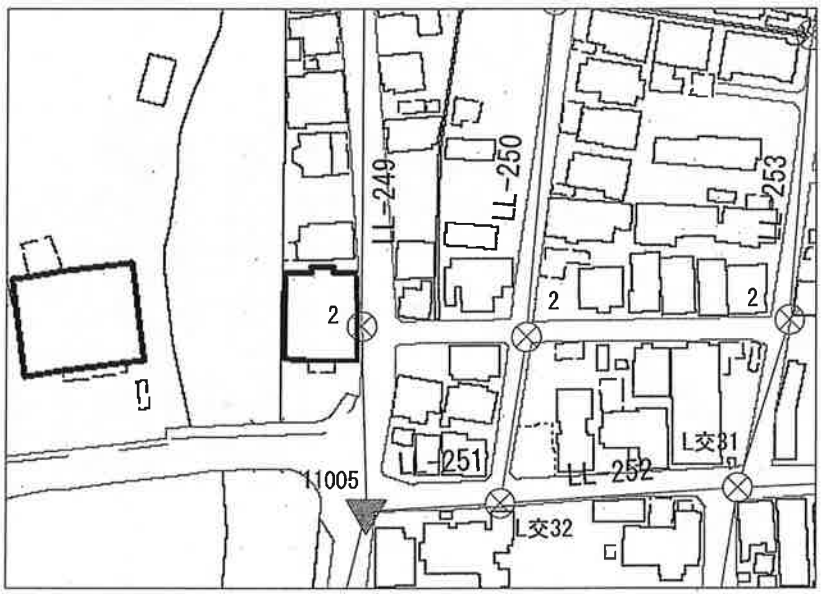

凡　例	
▲	基本三角点・四等三角点
▼	既設補助基準点
▽	都市部官民境界基本三角点
⊗	多角点　（金属標）
○	多角点　（コンクリート）
⊗	多角点　（金属鋲）
○	多角点　（プラスチック）

路　線		色
一　次	———	赤
二　次	———	青
既　設	———	白

採用区画：新区画

都市部官民境界基本多角点選点手簿

L４２－１	
精度区分	甲１

要図

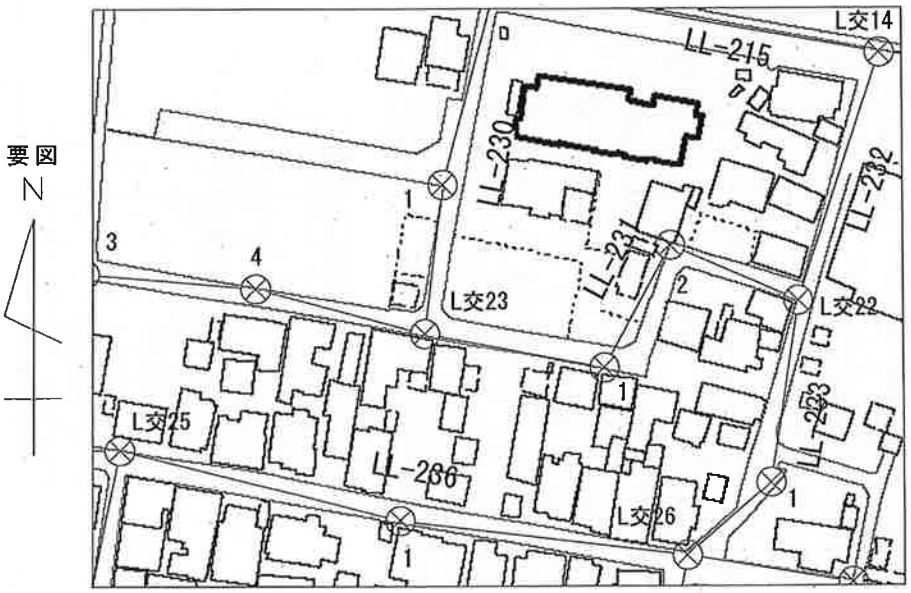

凡例	
▲	基本三角点・四等三角点
▼	既設補助基準点
▽	都市部官民境界基本三角点
⊗	多角点　（金属標）
○	多角点　（コンクリート）
⊗	多角点　（金属鋲）
○	多角点　（プラスチック）

路線		色
一次	———	赤
二次	———	青
既設	———	白

使用区画：新区画

都市部官民境界基本多角点選点手簿

L４２－２	
精度区分	甲１

要図

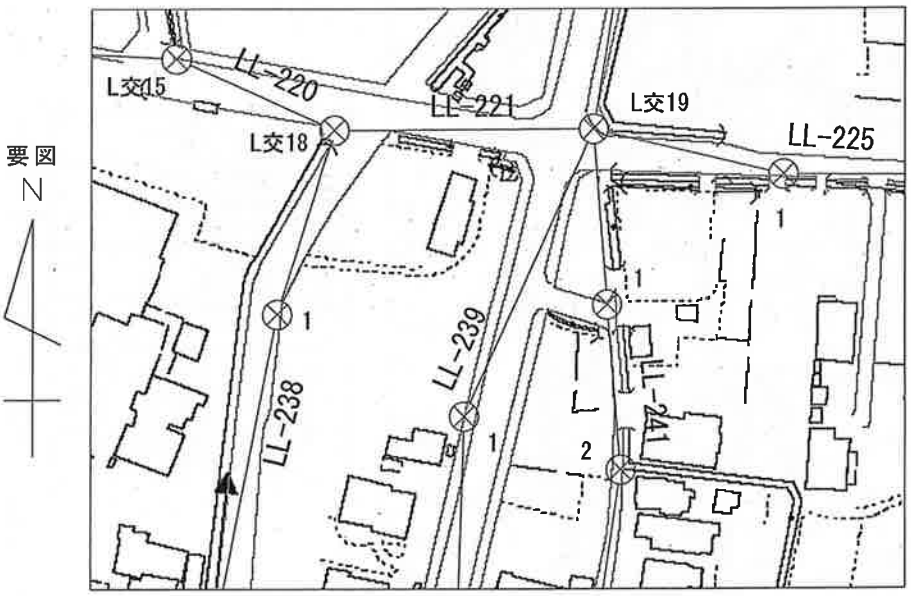

凡例	
▲	基本三角点・四等三角点
▼	既設補助基準点
▽	都市部官民境界基本三角点
⊗	多角点　（金属標）
○	多角点　（コンクリート）
⊗	多角点　（金属鋲）
○	多角点　（プラスチック）

路線		色
一次	———	赤
二次	———	青
既設	———	白

使用区画：新区画

都市部官民境界基本多角点選点手簿

L４２－３	
精度区分	甲１

要図
N

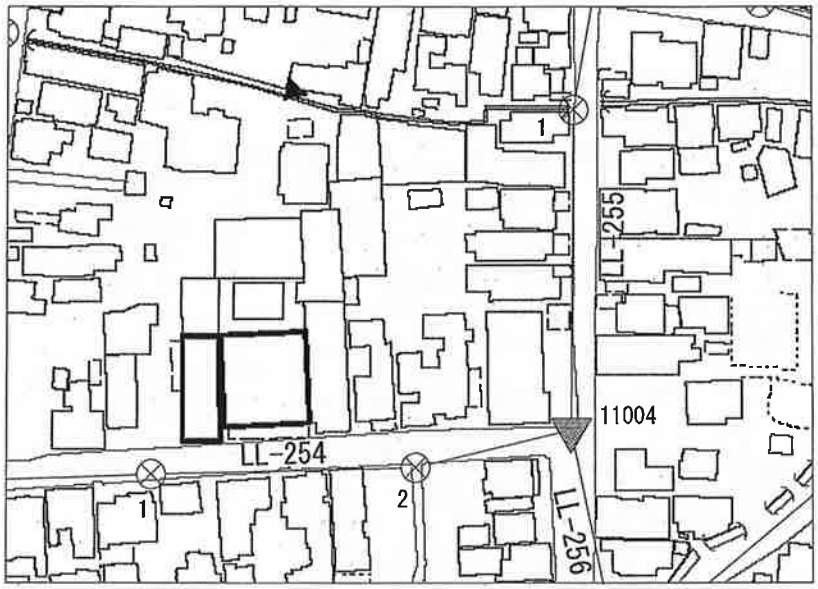

凡　例	
▲	基本三角点・四等三角点
▼	既設補助基準点
▽	都市部官民境界基本三角点
⊗	多角点　（金属標）
○	多角点　（コンクリート）
⊗	多角点　（金属鋲）
○	多角点　（プラスチック）

路　線		色
一　次	———	赤
二　次	———	青
既　設	———	橙

使用区画：新区画

都市部官民境界基本多角点選点手簿

L４２－４	
精度区分	甲１

要図
N

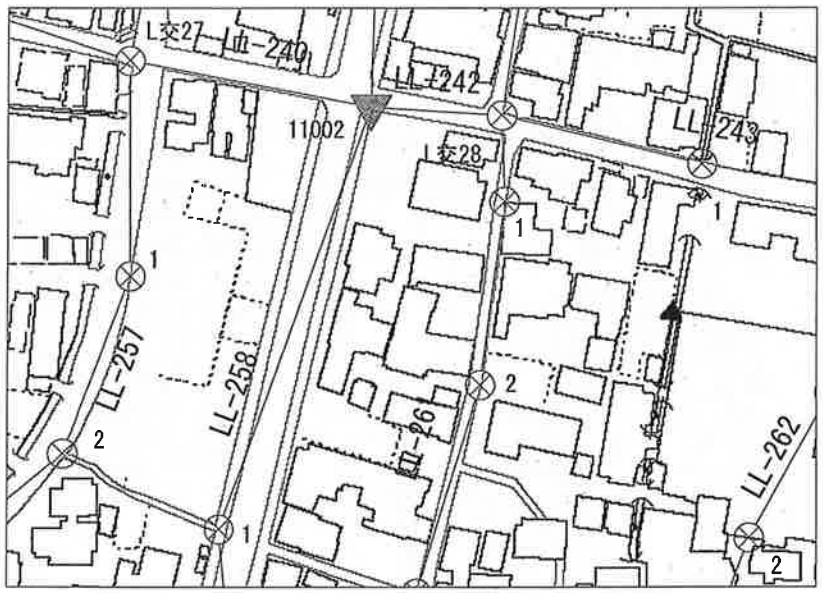

凡　例	
▲	基本三角点・四等三角点
▼	既設補助基準点
▽	都市部官民境界基本三角点
⊗	多角点　（金属標）
○	多角点　（コンクリート）
⊗	多角点　（金属鋲）
○	多角点　（プラスチック）

路　線		色
一　次	———	赤
二　次	———	青
既　設	———	橙

使用区画：新区画

都市部官民境界基本多角点選点手簿

L４３－１	
精度区分	甲１

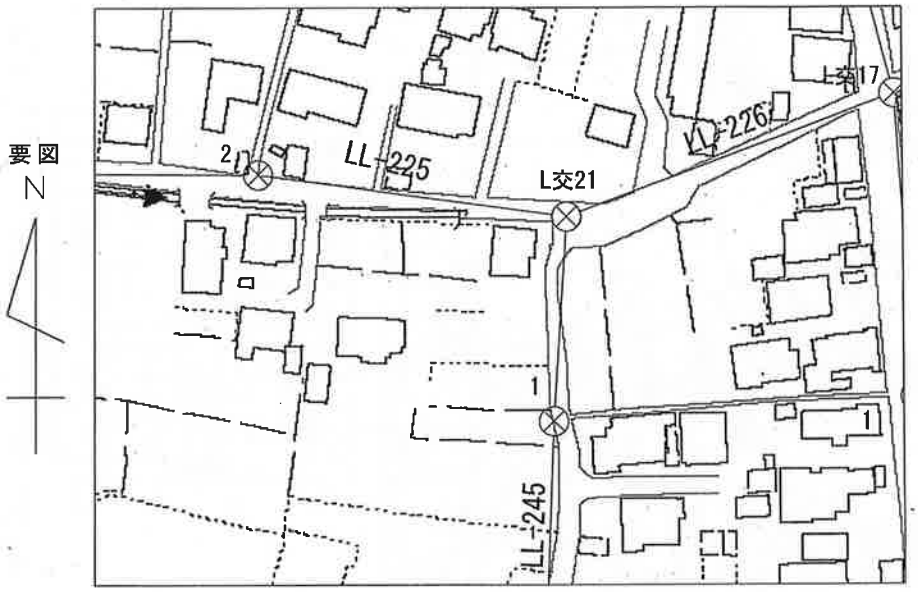

凡 例	
▲	基本三角点・四等三角点
▼	既設補助基準点
▽	都市部官民境界基本三角点
⊗	多角点 （金属標）
○	多角点 （コンクリート）
⊗	多角点 （金属鋲）
○	多角点 （プラスチック）

路 線		色
一 次	———	赤
二 次	———	青
既 設	———	白

使用区画：新区画

都市部官民境界基本多角点選点手簿

L４３－２	
精度区分	甲１

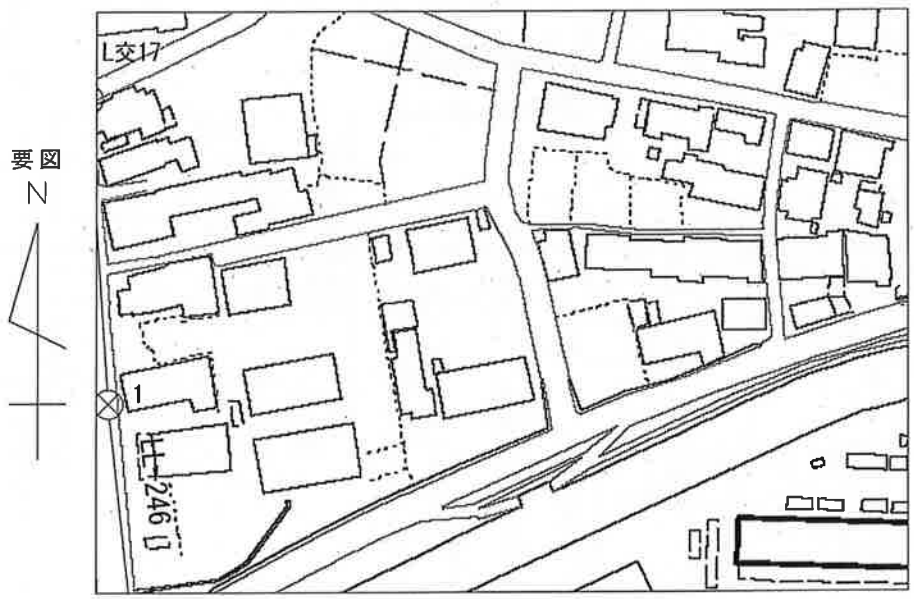

凡 例	
▲	基本三角点・四等三角点
▼	既設補助基準点
▽	都市部官民境界基本三角点
⊗	多角点 （金属標）
○	多角点 （コンクリート）
⊗	多角点 （金属鋲）
○	多角点 （プラスチック）

路 線		色
一 次	———	赤
二 次	———	青
既 設	———	白

使用区画：新区画

都市部官民境界基本多角点選点手簿

L４３－３	
精度区分	甲１

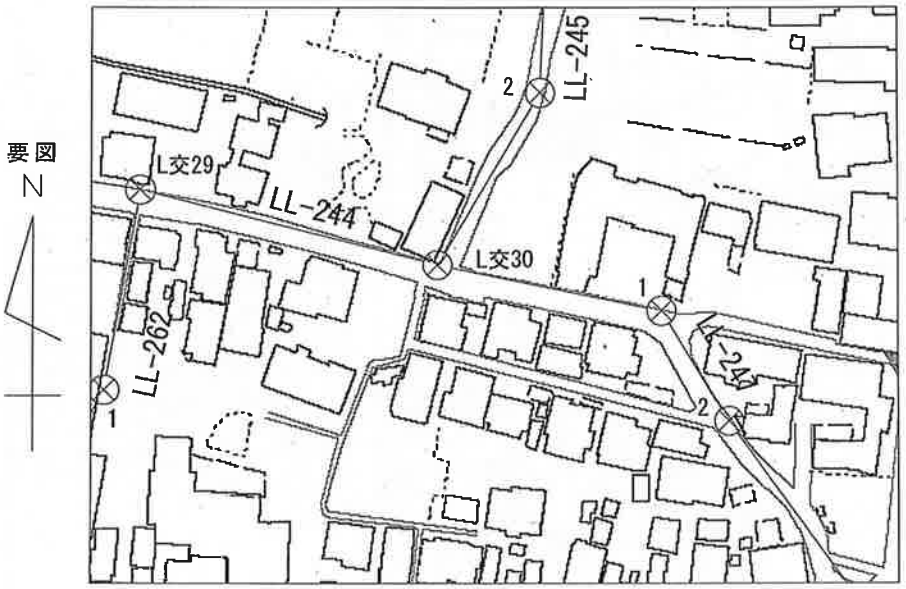

凡　例	
▲	基本三角点・四等三角点
▼	既設補助基準点
▽	都市部官民境界基本三角点
⊗	多角点　（金属標）
○	多角点　（コンクリート）
⊗	多角点　（金属鋲）
○	多角点　（プラスチック）

路　線		色
一　次	———	赤
二　次	———	青
既　設	———	白

適用区画：新区画

都市部官民境界基本多角点選点手簿

L４３－４	
精度区分	甲１

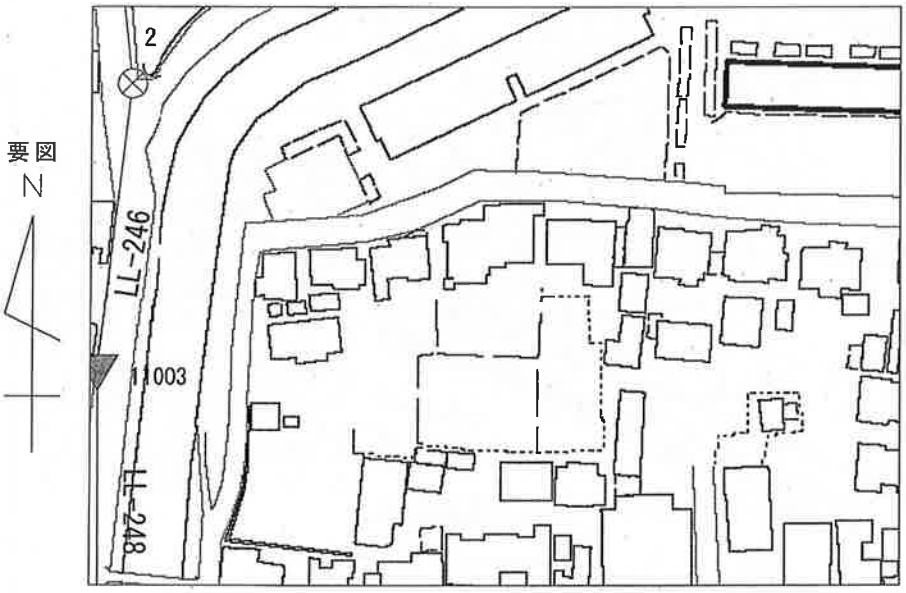

凡　例	
▲	基本三角点・四等三角点
▼	既設補助基準点
▽	都市部官民境界基本三角点
⊗	多角点　（金属標）
○	多角点　（コンクリート）
⊗	多角点　（金属鋲）
○	多角点　（プラスチック）

路　線		色
一　次	———	赤
二　次	———	青
既　設	———	白

適用区画：新区画

都市部官民境界基本多角点選点手簿

L５１－２	
精度区分	甲１

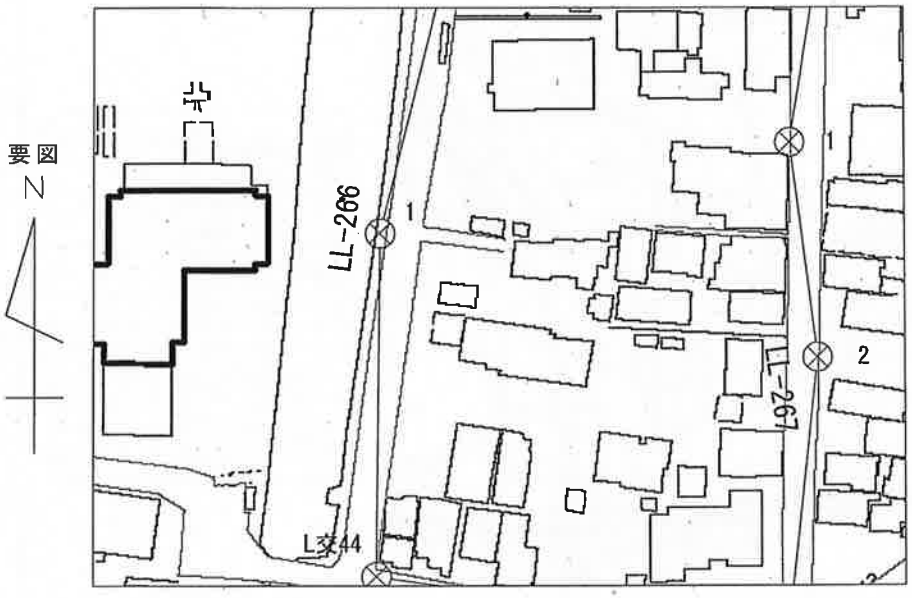

凡　例	
▲	基本三角点・四等三角点
▼	既設補助基準点
▽	都市部官民境界基本三角点
⊗	多角点　（金属標）
○	多角点　（コンクリート）
⊗	多角点　（金属鋲）
○	多角点　（プラスチック）

種　類		色
一　次		赤
二　次		青
既　設		白

採用区画：新区画

都市部官民境界基本多角点選点手簿

L５１－３	
精度区分	甲１

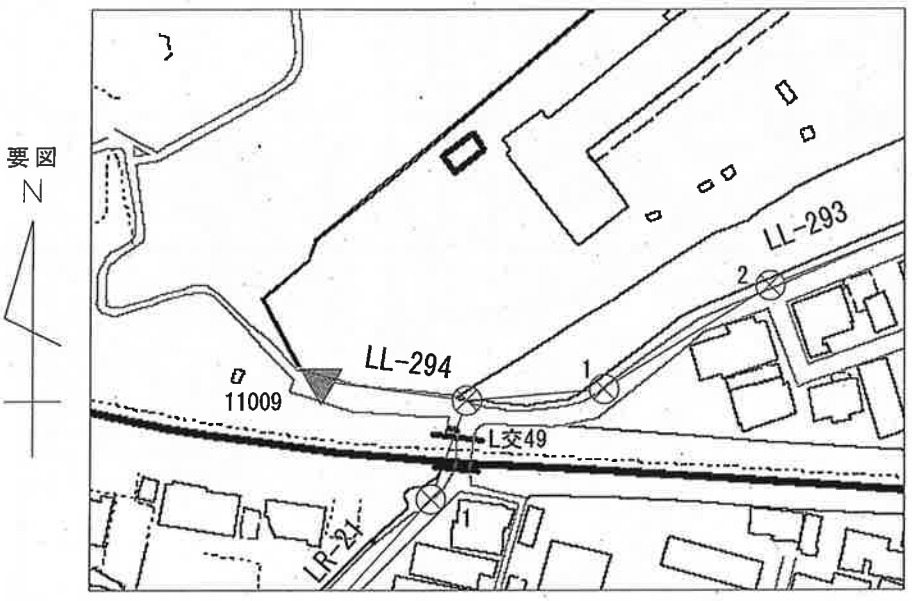

凡　例	
▲	基本三角点・四等三角点
▼	既設補助基準点
▽	都市部官民境界基本三角点
⊗	多角点　（金属標）
○	多角点　（コンクリート）
⊗	多角点　（金属鋲）
○	多角点　（プラスチック）

種　類		色
一　次		赤
二　次		青
既　設		白

採用区画：新区画

都市部官民境界基本多角点選点手簿

L５１－４	
精度区分	甲１

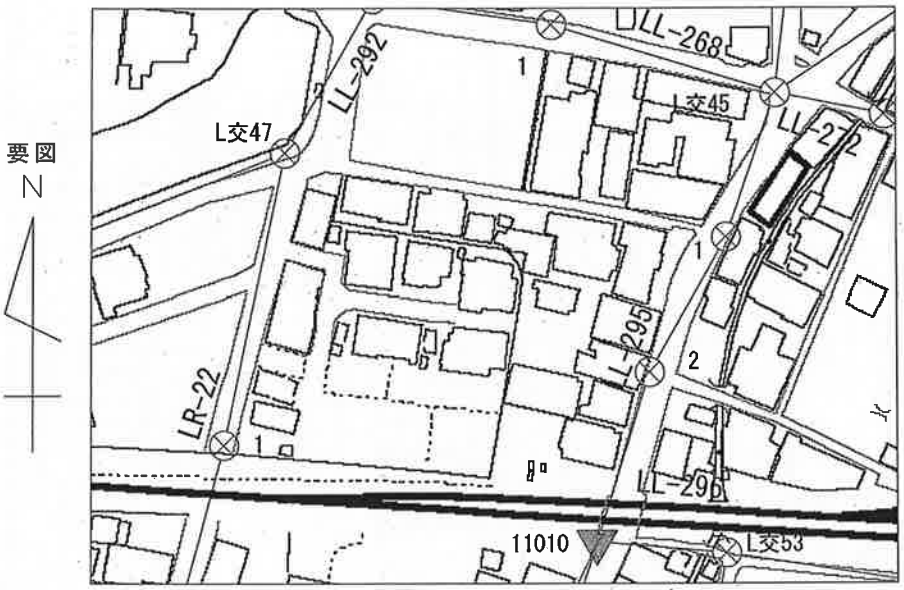

凡　例	
▲	基本三角点・四等三角点
▼	既設補助基準点
▽	都市部官民境界基本三角点
⊗	多角点　(金属標)
○	多角点　(コンクリート)
⊗	多角点　(金属鋲)
○	多角点　(プラスチック)

路　線		色
一　次	———	赤
二　次	———	青
既　設	———	白

採用区画：新区画

都市部官民境界基本多角点選点手簿

L５２－１	
精度区分	甲１

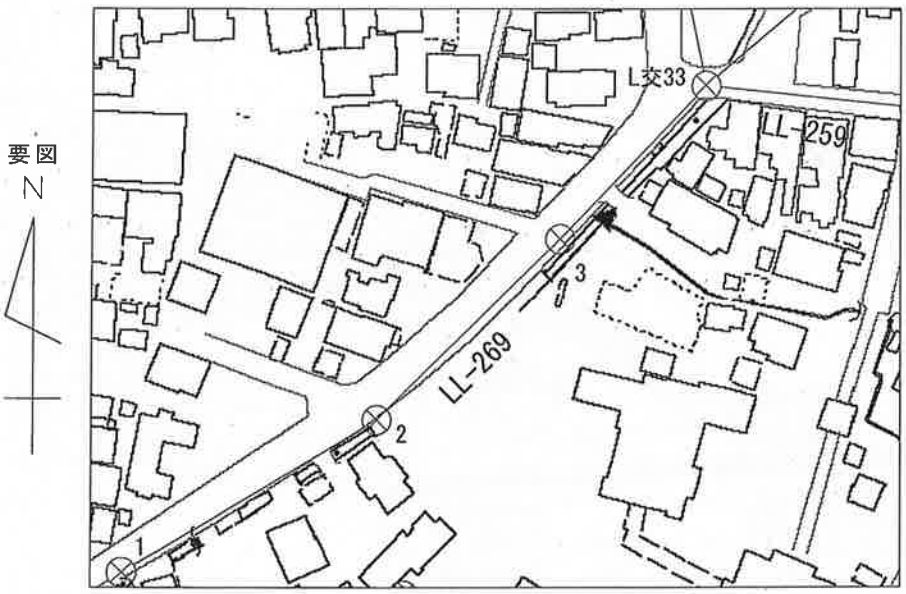

凡　例	
▲	基本三角点・四等三角点
▼	既設補助基準点
▽	都市部官民境界基本三角点
⊗	多角点　(金属標)
○	多角点　(コンクリート)
⊗	多角点　(金属鋲)
○	多角点　(プラスチック)

路　線		色
一　次	———	赤
二　次	———	青
既　設	———	白

採用区画：新区画

都市部官民境界基本多角点選点手簿

L５２－２	
精度区分	甲１

要図

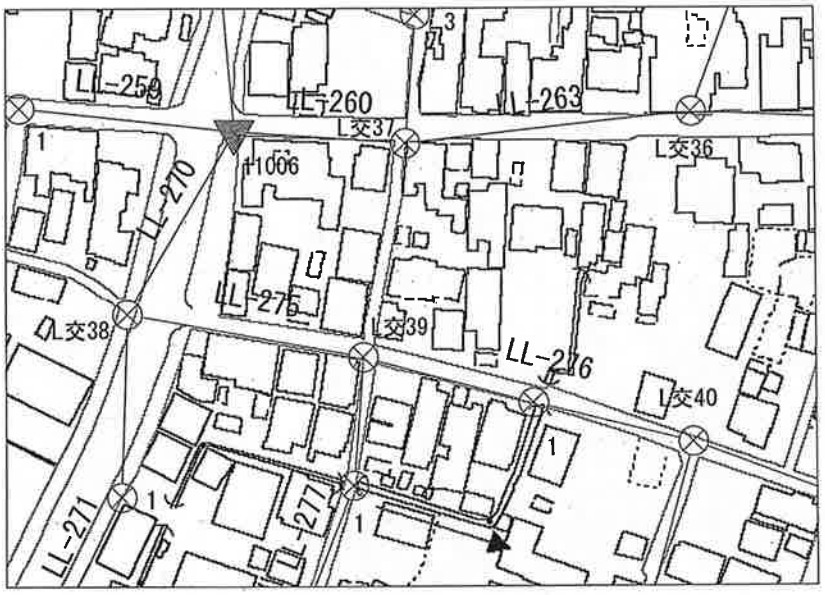

凡例	
▲	基本三角点・四等三角点
▼	既設補助基準点
▽	都市部官民境界基本三角点
⊗	多角点（金属標）
○	多角点（コンクリート）
⊗	多角点（金属鋲）
○	多角点（プラスチック）

路線		色
一次		赤
二次		青
既設		白

採用区画：新区画

都市部官民境界基本多角点選点手簿

L５２－３	
精度区分	甲１

要図

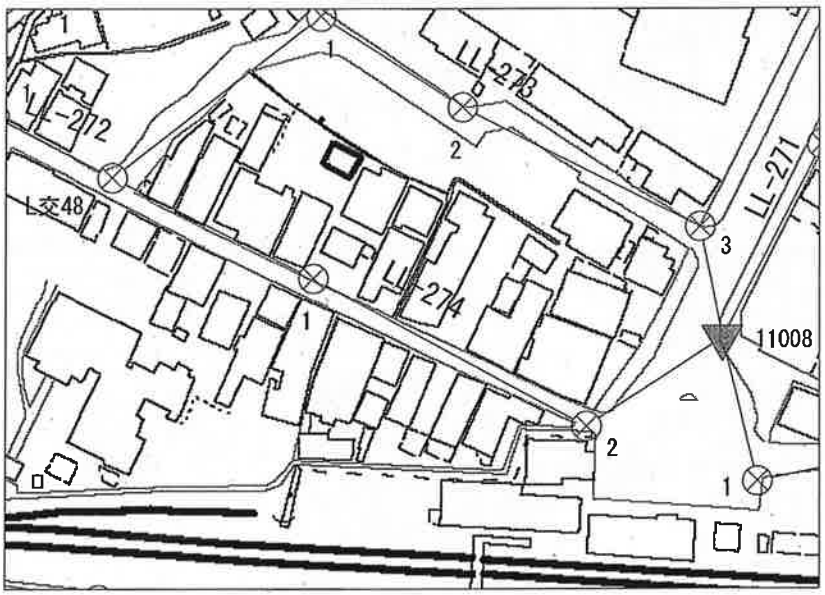

凡例	
▲	基本三角点・四等三角点
▼	既設補助基準点
▽	都市部官民境界基本三角点
⊗	多角点（金属標）
○	多角点（コンクリート）
⊗	多角点（金属鋲）
○	多角点（プラスチック）

路線		色
一次		赤
二次		青
既設		白

採用区画：新区画

都市部官民境界基本多角点選点手簿

L５２－４	
精度区分	甲１

要図

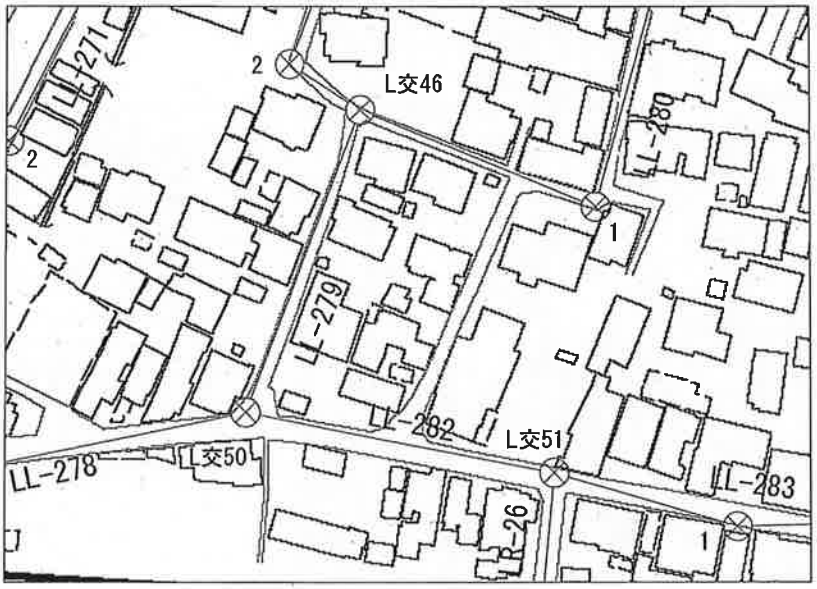

凡　例	
▲	基本三角点・四等三角点
▼	既設補助基準点
▽	都市部官民境界基本三角点
⊗	多角点　（金属標）
○	多角点　（コンクリート）
⊗	多角点　（金属鋲）
○	多角点　（プラスチック）

路　線		色
一　次	———	赤
二　次	———	青
既　設	———	緑

適用区画：新区画

都市部官民境界基本多角点選点手簿

L５３－１	
精度区分	甲１

要図

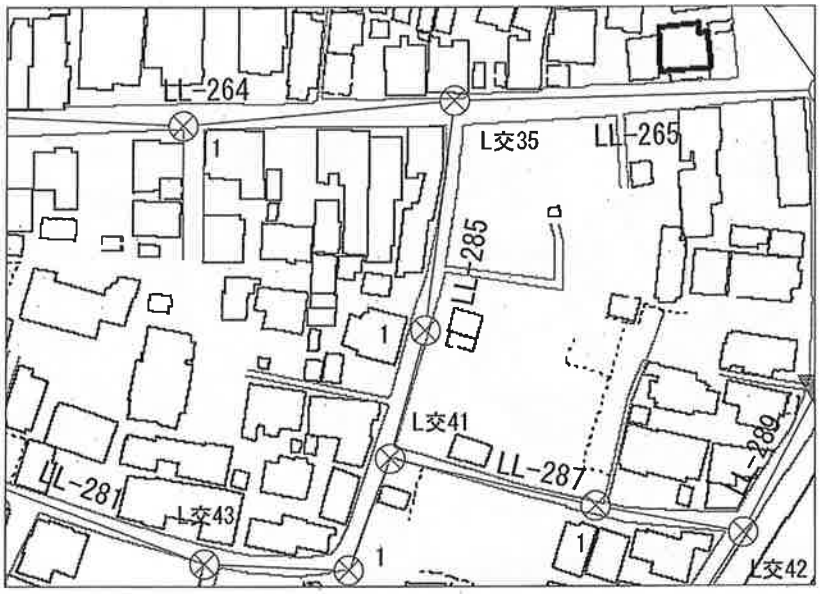

凡　例	
▲	基本三角点・四等三角点
▼	既設補助基準点
▽	都市部官民境界基本三角点
⊗	多角点　（金属標）
○	多角点　（コンクリート）
⊗	多角点　（金属鋲）
○	多角点　（プラスチック）

路　線		色
一　次	———	赤
二　次	———	青
既　設	———	緑

適用区画：新区画

都市部官民境界基本多角点選点手簿

L５３－２	
精度区分	甲１

要図

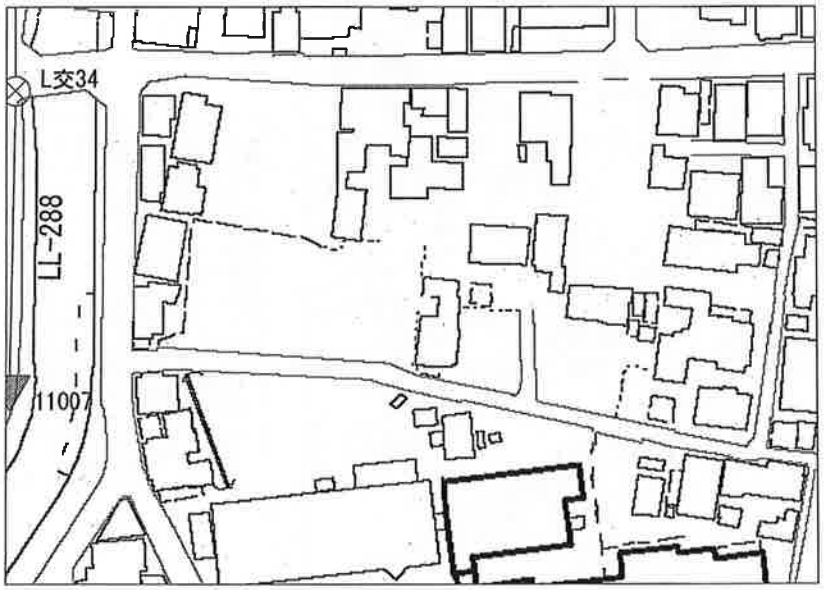

凡　例	
▲	基本三角点・四等三角点
▼	既設補助基準点
▽	都市部官民境界基本三角点
⊗	多角点　（金属標）
○	多角点　（コンクリート）
⊗	多角点　（金属鋲）
○	多角点　（プラスチック）

路　線		色
一　次	———	赤
二　次	———	青
既　設	———	橙

採用区画：新区画

都市部官民境界基本多角点選点手簿

L５３－３	
精度区分	甲１

要図

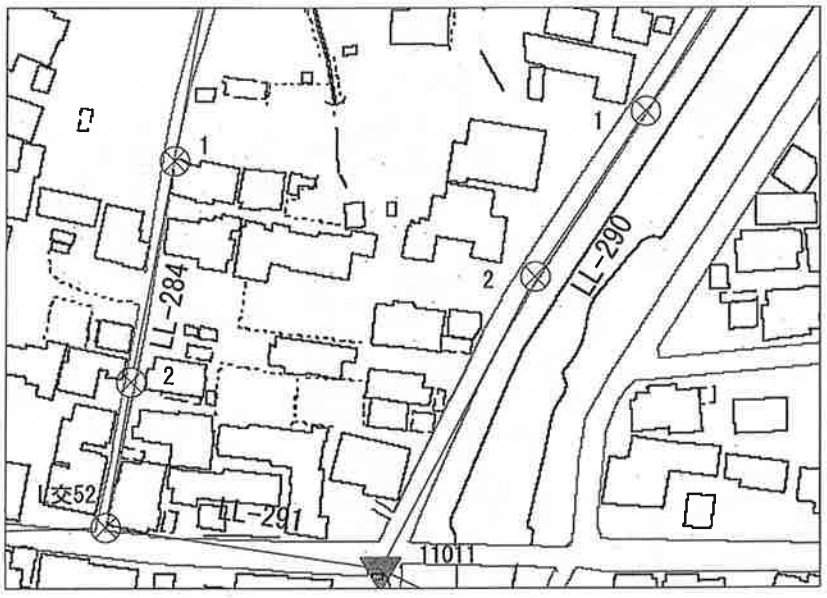

凡　例	
▲	基本三角点・四等三角点
▼	既設補助基準点
▽	都市部官民境界基本三角点
⊗	多角点　（金属標）
○	多角点　（コンクリート）
⊗	多角点　（金属鋲）
○	多角点　（プラスチック）

路　線		色
一　次	———	赤
二　次	———	青
既　設	———	橙

採用区画：新区画

都市部官民境界基本多角点選点手簿

Q15－2	
精度区分	甲1

要図
N

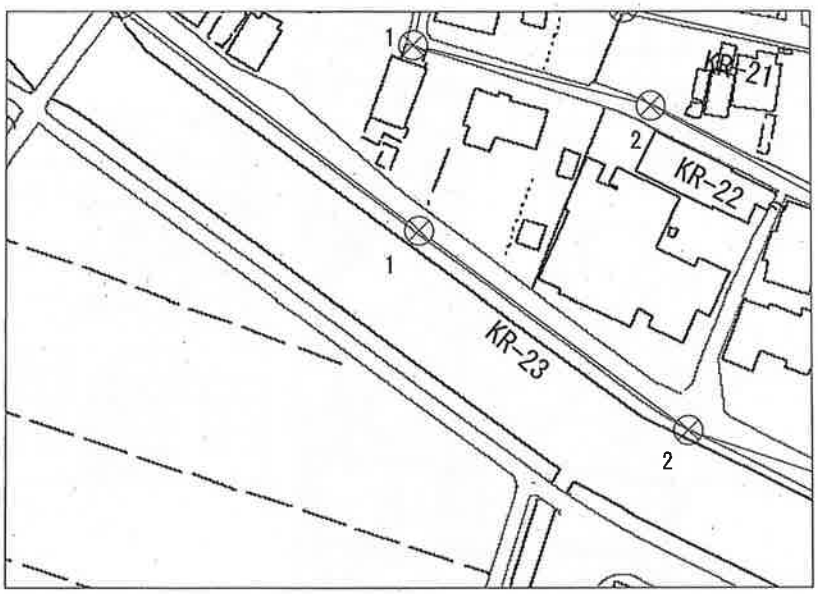

凡例	
▲	基本三角点・四等三角点
▼	既設補助基準点
▽	都市部官民境界基本三角点
⊗	多角点（金属標）
○	多角点（コンクリート）
⊗	多角点（金属鋲）
○	多角点（プラスチック）

路線		色
一次		赤
二次		青
既設		緑

適用区画：新区画

都市部官民境界基本多角点選点手簿

R11－1	
精度区分	甲1

要図
N

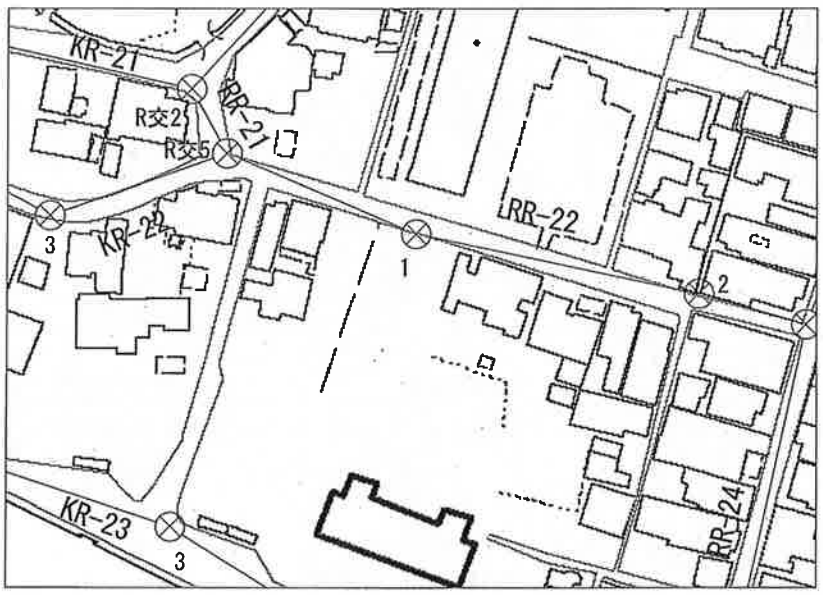

凡例	
▲	基本三角点・四等三角点
▼	既設補助基準点
▽	都市部官民境界基本三角点
⊗	多角点（金属標）
○	多角点（コンクリート）
⊗	多角点（金属鋲）
○	多角点（プラスチック）

路線		色
一次		赤
二次		青
既設		緑

適用区画：新区画

都市部官民境界基本多角点選点手簿

R11−2	
精度区分	甲1

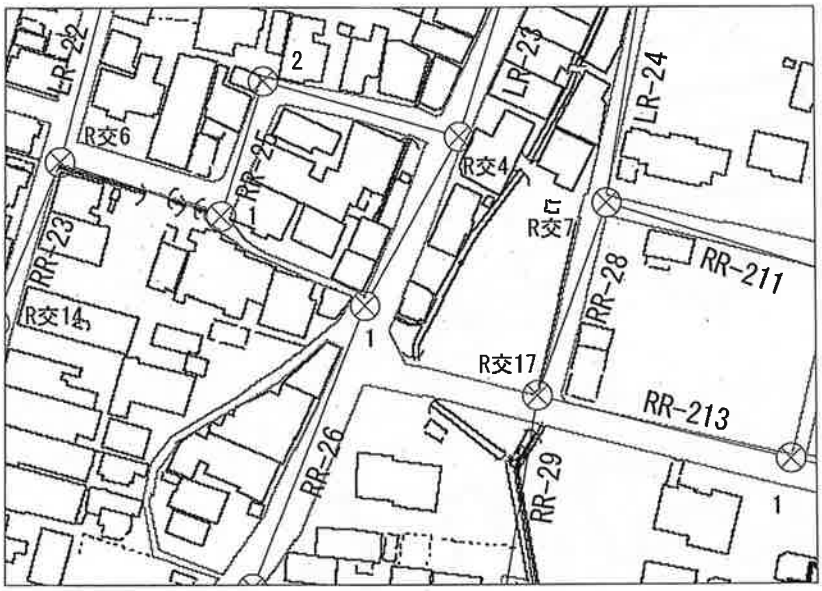

要図 N

凡例	
▲	基本三角点・四等三角点
▼	既設補助基準点
▽	都市部官民境界基本三角点
⊗	多角点（金属標）
○	多角点（コンクリート）
⊗	多角点（金属鋲）
○	多角点（プラスチック）

路線		色
一次		赤
二次		青
既設		白

採用区画：新区画

都市部官民境界基本多角点選点手簿

R11−3	
精度区分	甲1

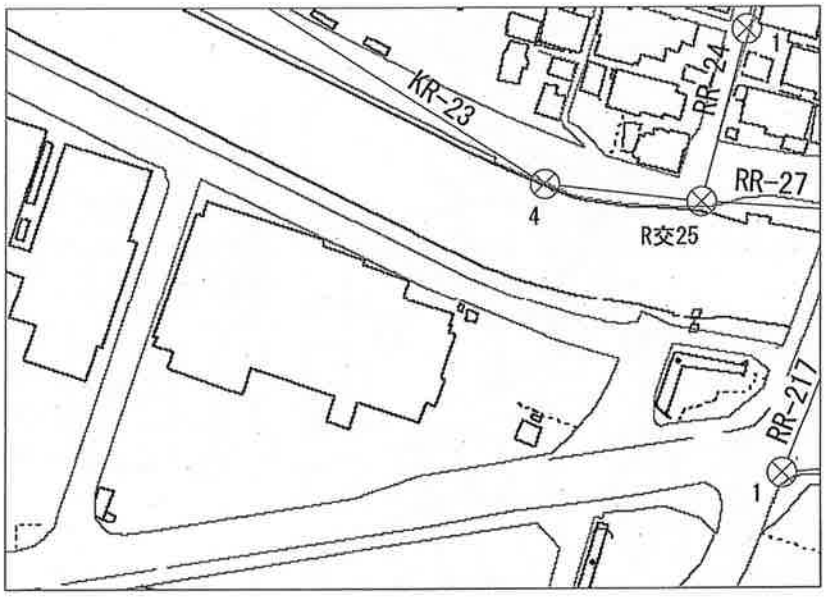

要図 N

凡例	
▲	基本三角点・四等三角点
▼	既設補助基準点
▽	都市部官民境界基本三角点
⊗	多角点（金属標）
○	多角点（コンクリート）
⊗	多角点（金属鋲）
○	多角点（プラスチック）

路線		色
一次		赤
二次		青
既設		白

採用区画：新区画

都市部官民境界基本多角点選点手簿

R11－4	
精度区分	甲1

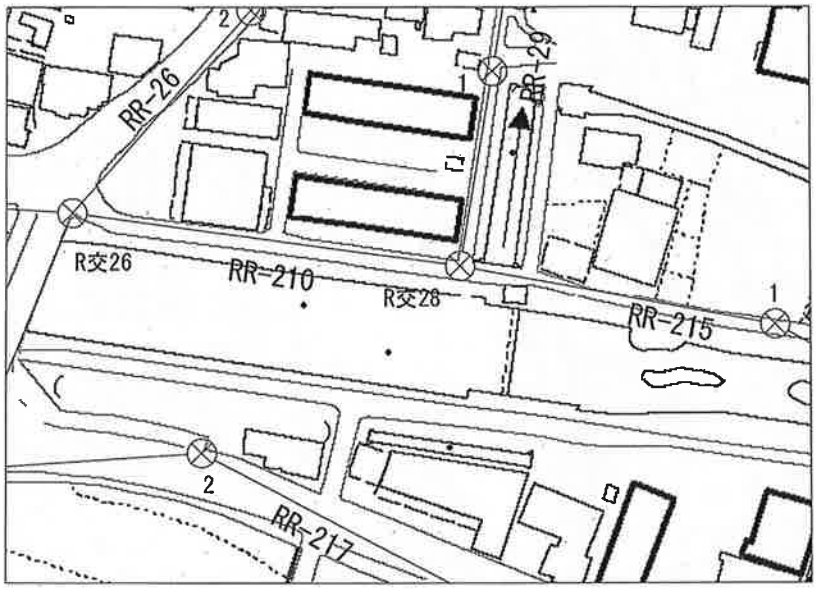

要図
N

凡 例	
▲	基本三角点・四等三角点
▼	既設補助基準点
▽	都市部官民境界基本三角点
⊗	多角点 （金属標）
○	多角点 （コングリート）
⊗	多角点 （金属鋲）
○	多角点 （プラスチック）

路 線		色
一 次	———	赤
二 次	———	青
既 設	———	白

採用区画：新区画

都市部官民境界基本多角点選点手簿

R12－1	
精度区分	甲1

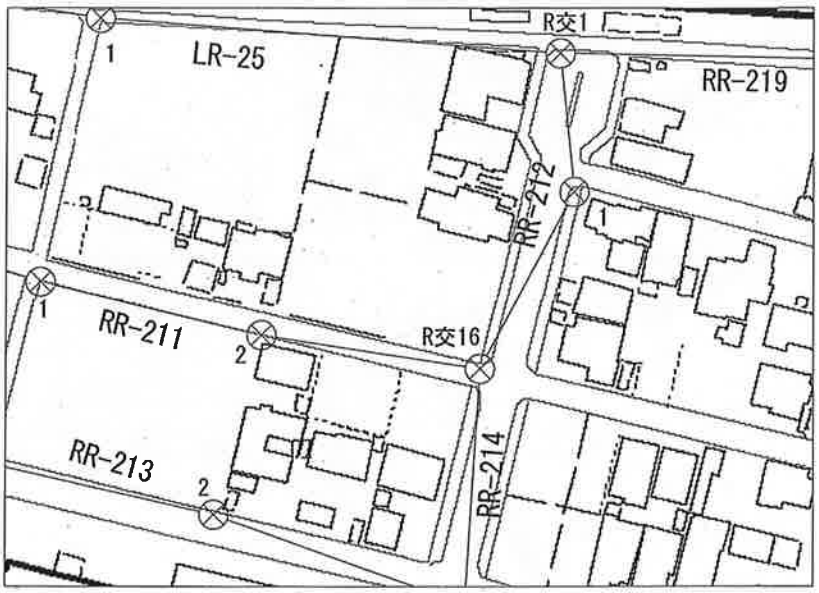

要図
N

凡 例	
▲	基本三角点・四等三角点
▼	既設補助基準点
▽	都市部官民境界基本三角点
⊗	多角点 （金属標）
○	多角点 （コンクリート）
⊗	多角点 （金属鋲）
○	多角点 （プラスチック）

路 線		色
一 次	———	赤
二 次	———	青
既 設	———	白

採用区画：新区画

都市部官民境界基本多角点選点手簿

R１２－２	
精度区分	甲１

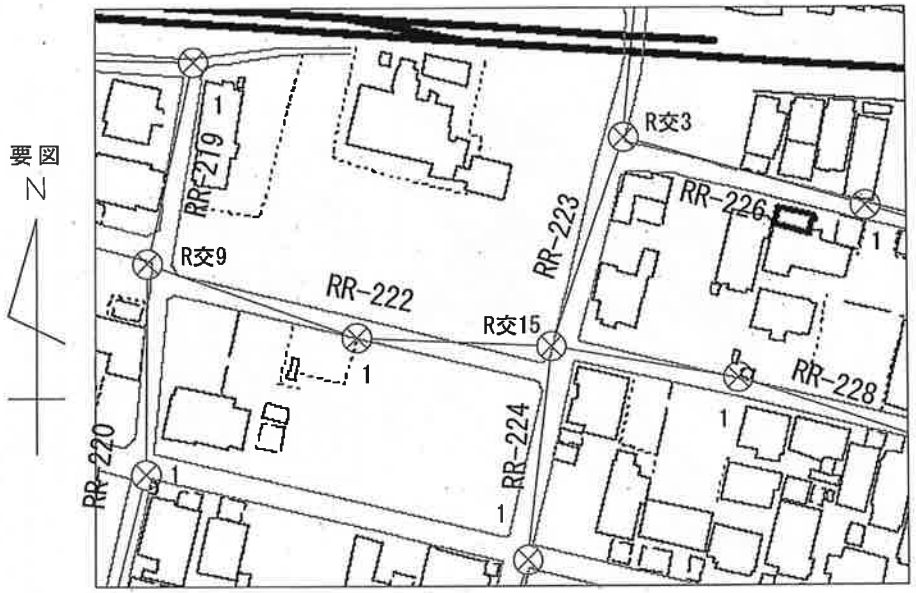

凡 例	
▲	基本三角点・四等三角点
▼	既設補助基準点
▽	都市部官民境界基本三角点
⊗	多角点 （金属標）
○	多角点 （コンクリート）
⊗	多角点 （金属鋲）
○	多角点 （プラスチック）

路 線		色
一 次	———	赤
二 次	———	青
既 設	———	緑

採用区画：新区画

都市部官民境界基本多角点選点手簿

R１２－３	
精度区分	甲１

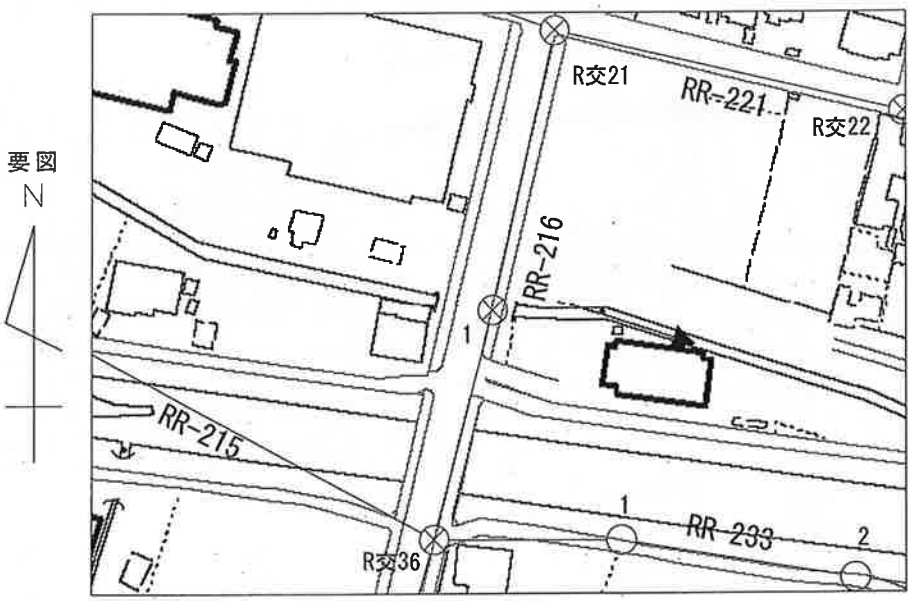

凡 例	
▲	基本三角点・四等三角点
▼	既設補助基準点
▽	都市部官民境界基本三角点
⊗	多角点 （金属標）
○	多角点 （コンクリート）
⊗	多角点 （金属鋲）
○	多角点 （プラスチック）

路 線		色
一 次	———	赤
二 次	———	青
既 設	———	緑

採用区画：新区画

都市部官民境界基本多角点選点手簿

R１２－４	
精度区分	甲１

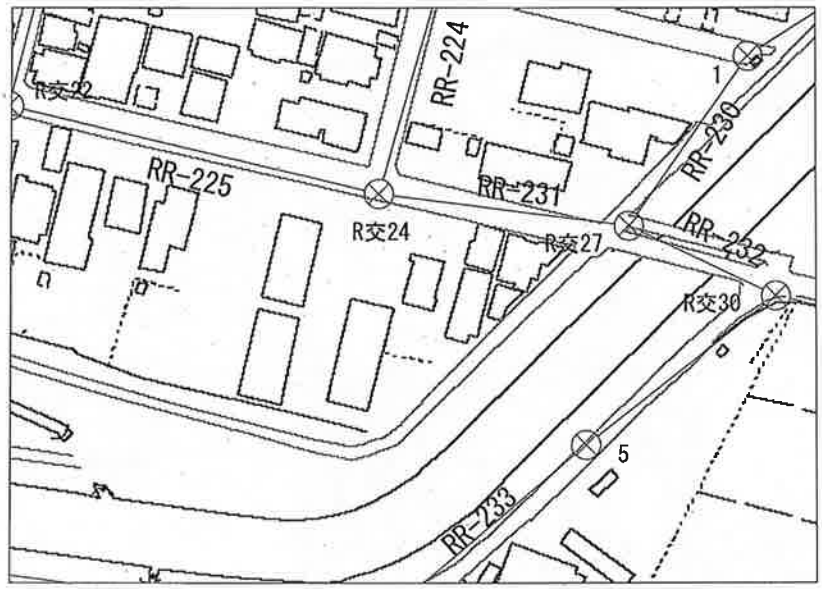

凡　例	
▲	基本三角点・四等三角点
▼	既設補助基準点
▽	都市部官民境界基本三角点
⊗	多角点　（金属鋲）
○	多角点　（コンクリート）
⊗	多角点　（金属板）
○	多角点　（プラスチック）

路　線		色
一　次	———	赤
二　次	———	青
既　設	———	橙

使用区画：新区画

都市部官民境界基本多角点選点手簿

R１３－１	
精度区分	甲１

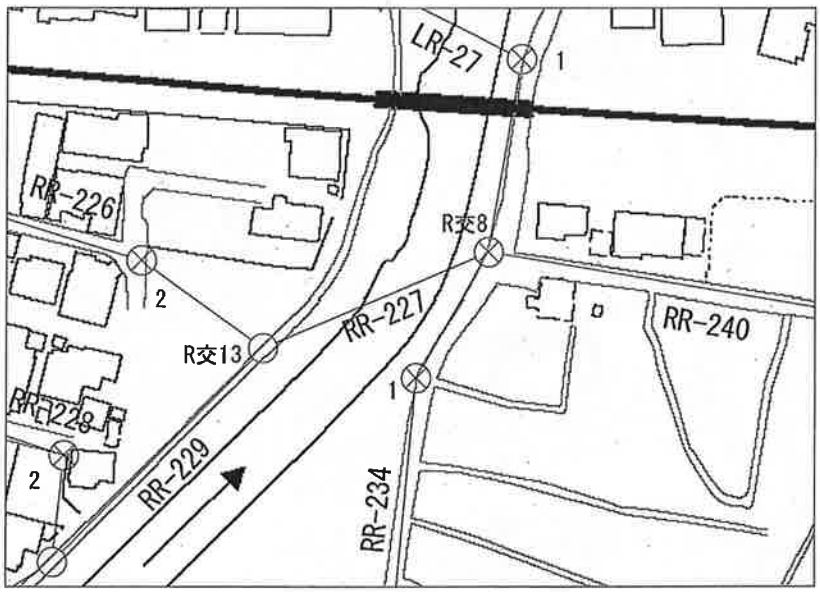

凡　例	
▲	基本三角点・四等三角点
▼	既設補助基準点
▽	都市部官民境界基本三角点
⊗	多角点　（金属鋲）
○	多角点　（コンクリート）
⊗	多角点　（金属板）
○	多角点　（プラスチック）

路　線		色
一　次	———	赤
二　次	———	青
既　設	———	橙

使用区画：新区画

都市部官民境界基本多角点選点手簿

R１３－２	
精度区分	甲１

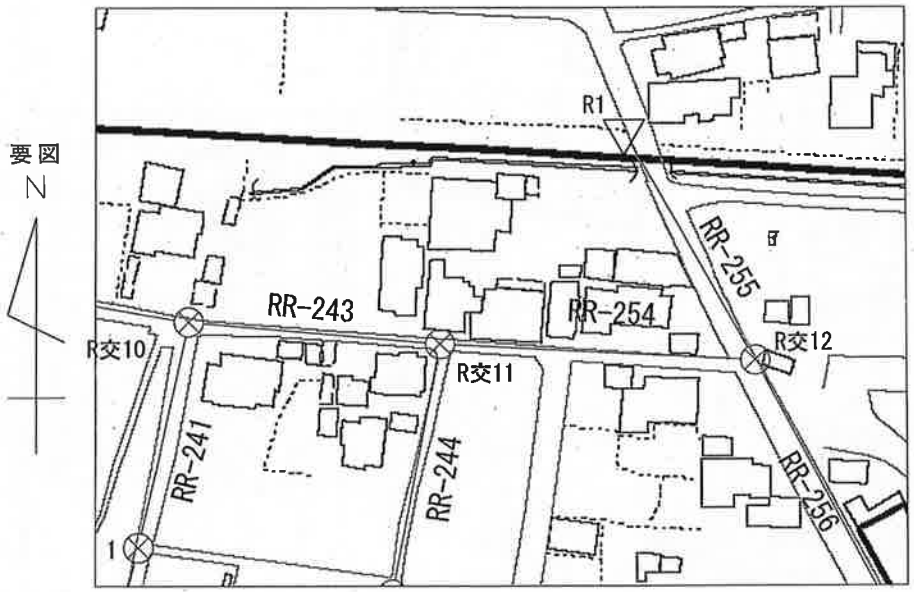

凡　例	
▲	基本三角点・四等三角点
▼	既設補助基準点
▽	都市部官民境界基本三角点
⊗	多角点　（金属標）
○	多角点　（コンクリート）
⊗	多角点　（金属鋲）
○	多角点　（プラスチック）

線　種		色
一　次	———	赤
二　次	———	青
既　設	———	切

採用区画：新区画

都市部官民境界基本多角点選点手簿

R１３－３	
精度区分	甲１

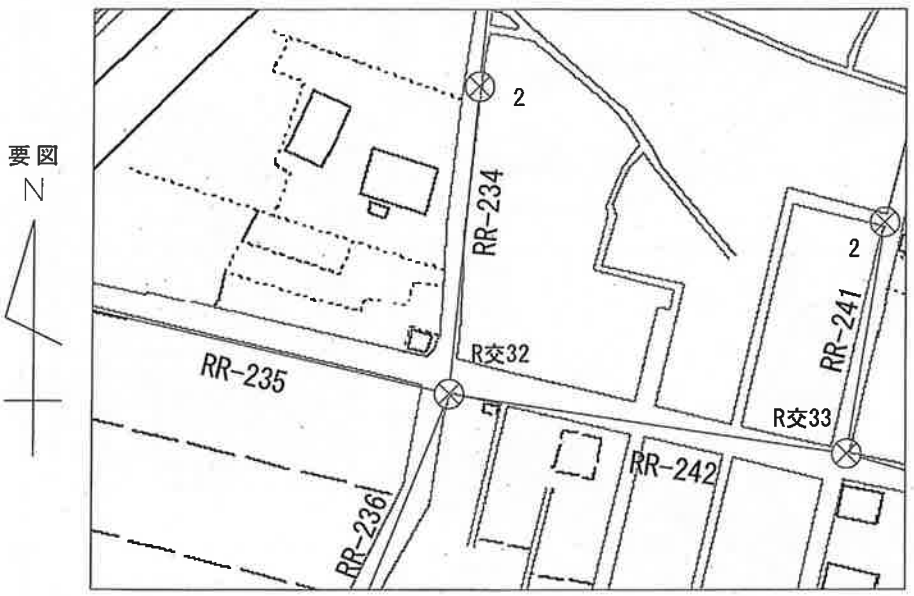

凡　例	
▲	基本三角点・四等三角点
▼	既設補助基準点
▽	都市部官民境界基本三角点
⊗	多角点　（金属標）
○	多角点　（コンクリート）
⊗	多角点　（金属鋲）
○	多角点　（プラスチック）

線　種		色
一　次	———	赤
二　次	———	青
既　設	———	切

採用区画：新区画

都市部官民境界基本多角点選点手簿

R１３－４	
精度区分	甲１

要図

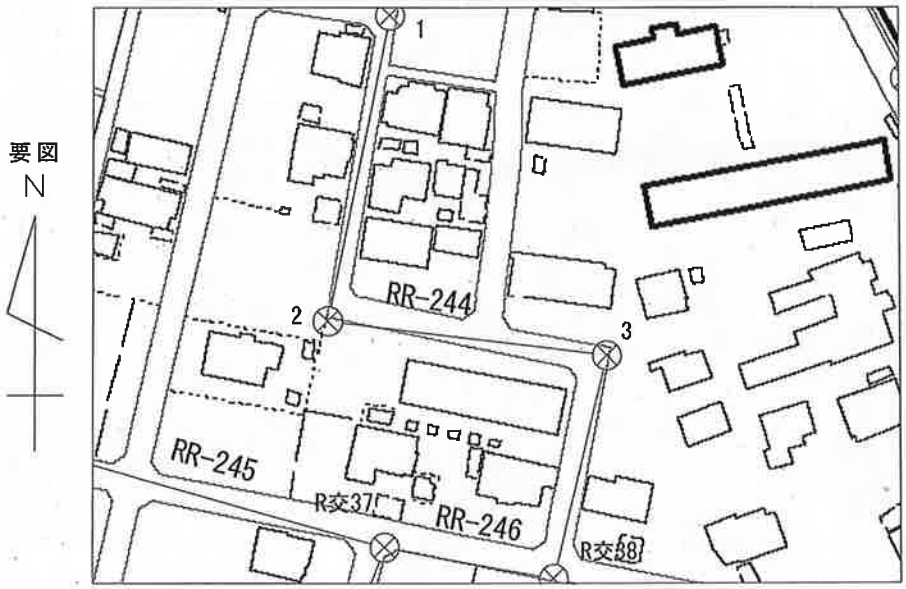

凡　例	
▲	基本三角点・四等三角点
▼	既設補助基準点
▽	都市部官民境界基本三角点
⊗	多角点　（金属標）
○	多角点　（コンクリート）
⊗	多角点　（金属鋲）
○	多角点　（プラスチック）

路　線		色
一　次		赤
二　次		青
既　設		橙

採用区画：新区画

都市部官民境界基本多角点選点手簿

R１４－３	
精度区分	甲１

要図

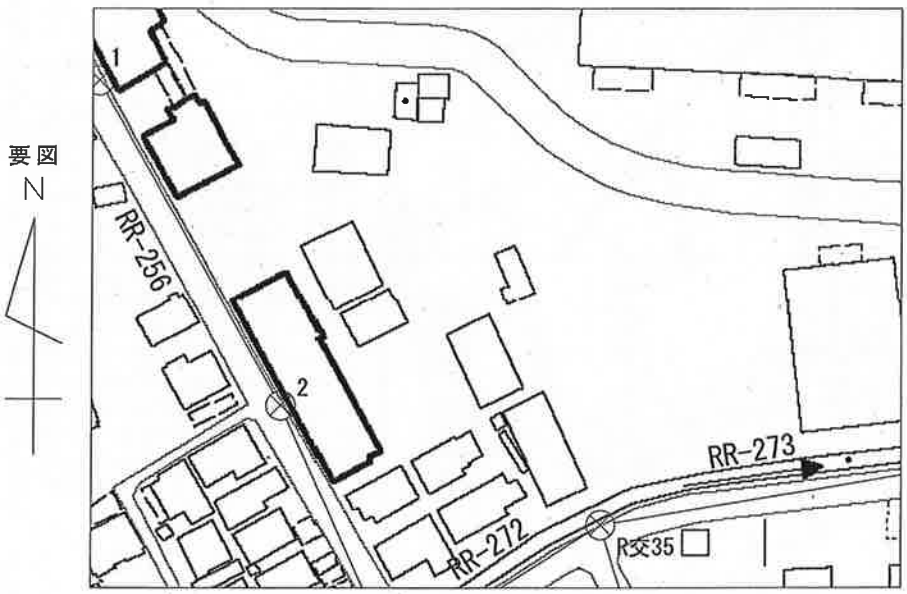

凡　例	
▲	基本三角点・四等三角点
▼	既設補助基準点
▽	都市部官民境界基本三角点
⊗	多角点　（金属標）
○	多角点　（コンクリート）
⊗	多角点　（金属鋲）
○	多角点　（プラスチック）

路　線		色
一　次		赤
二　次		青
既　設		橙

採用区画：新区画

都市部官民境界基本多角点選点手簿

R１４－４	
精度区分	甲１

要図

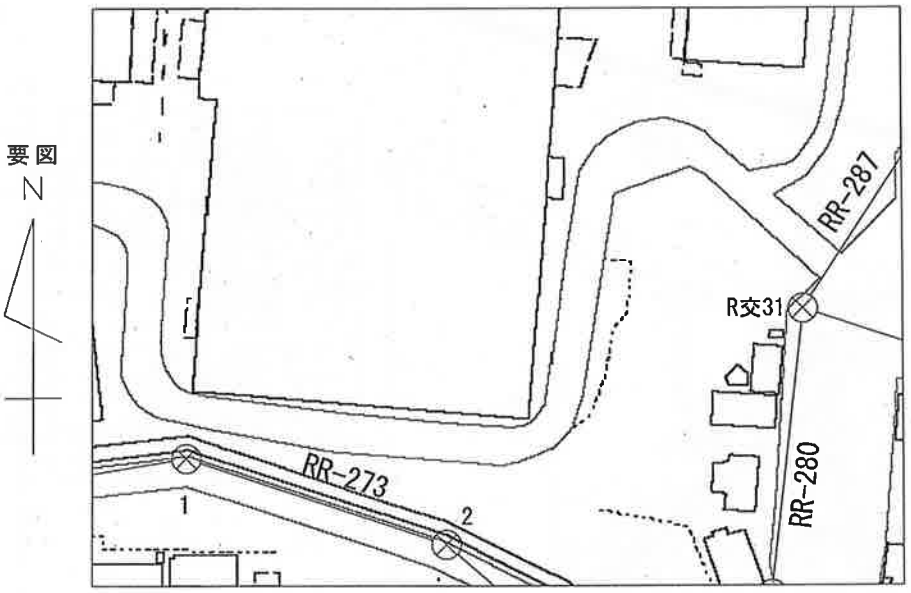

凡　例	
▲	基本三角点・四等三角点
▼	既設補助基準点
▽	都市部官民境界基本三角点
⊗	多角点　（金属鋲）
○	多角点　（コンクリート）
⊗	多角点　（金属鋲）
○	多角点　（プラスチック）

路　線		色
一　次	———	赤
二　次	———	青
既　設	———	他

適用区画：新区画

都市部官民境界基本多角点選点手簿

R１５－１	
精度区分	甲１

要図

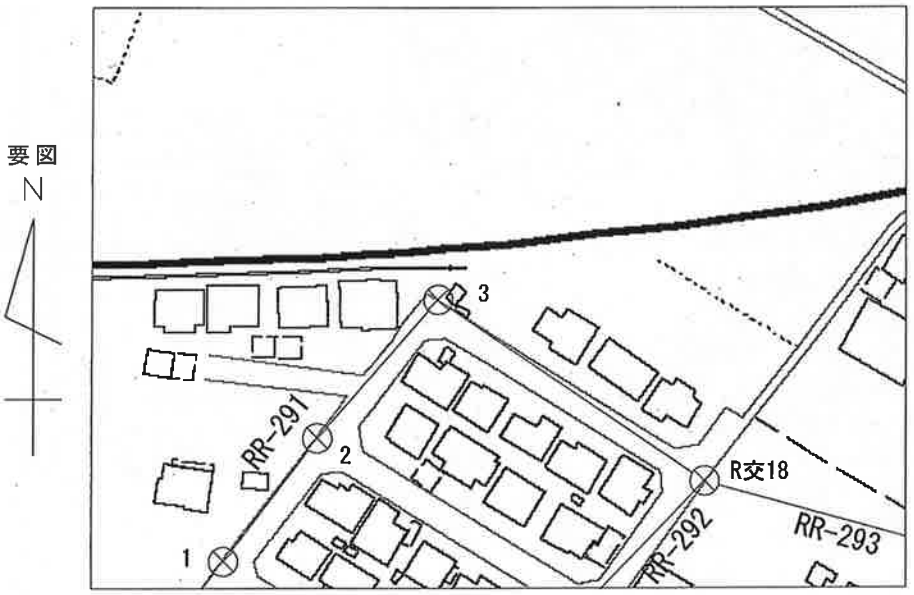

凡　例	
▲	基本三角点・四等三角点
▼	既設補助基準点
▽	都市部官民境界基本三角点
⊗	多角点　（金属鋲）
○	多角点　（コンクリート）
⊗	多角点　（金属鋲）
○	多角点　（プラスチック）

路　線		色
一　次	———	赤
二　次	———	青
既　設	———	他

適用区画：新区画

都市部官民境界基本多角点選点手簿

R15－2	
精度区分	甲1

要図
N

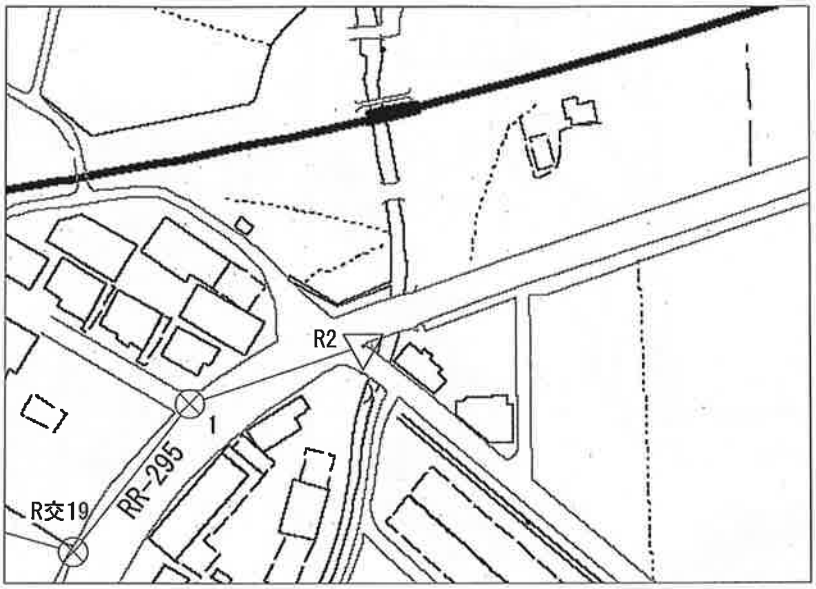

凡例	
▲	基本三角点・四等三角点
▼	既設補助基本点
▽	都市部官民境界基本三角点
⊗	多角点（金属標）
○	多角点（コンクリート）
⊗	多角点（金属鋲）
○	多角点（プラスチック）

路線		色
一次	———	赤
二次	———	青
既設	———	緑

採用区画：新区画

都市部官民境界基本多角点選点手簿

R15－3	
精度区分	甲1

要図
N

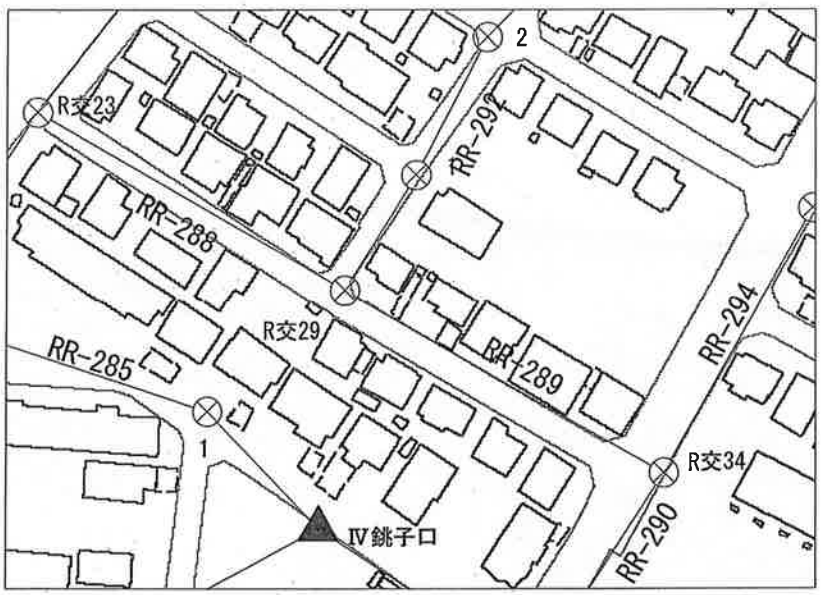

凡例	
▲	基本三角点・四等三角点
▼	既設補助基本点
▽	都市部官民境界基本三角点
⊗	多角点（金属標）
○	多角点（コンクリート）
⊗	多角点（金属鋲）
○	多角点（プラスチック）

路線		色
一次	———	赤
二次	———	青
既設	———	緑

採用区画：新区画

都市部官民境界基本多角点選点手簿

R２１－２	
精度区分	甲１

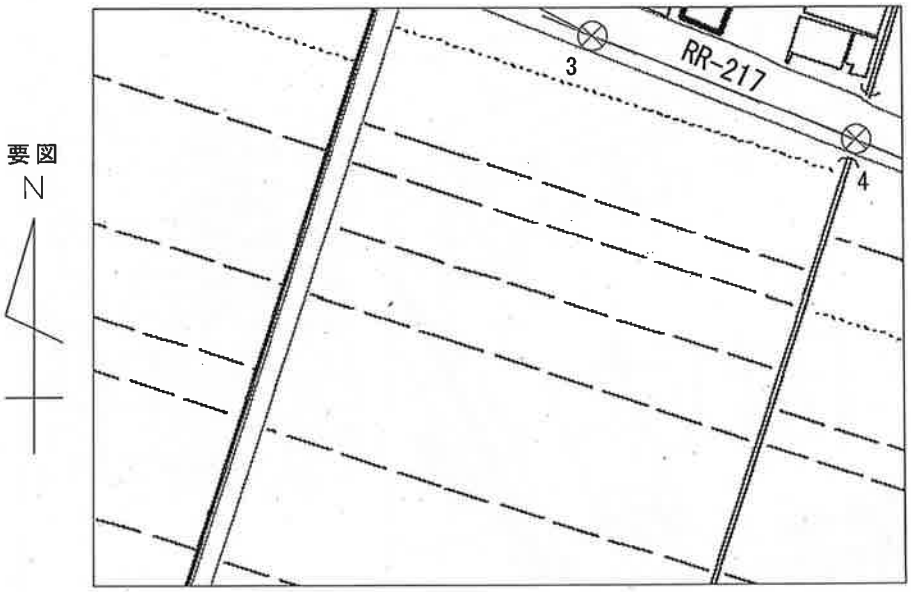

要図
N

凡　例	
▲	基本三角点・四等三角点
▼	既設補助基準点
▽	都市部官民境界基本三角点
⊗	多角点　（金属標）
○	多角点　（コンクリート）
⊗	多角点　（金属鋲）
○	多角点　（プラスチック）

路　線		色
一　次	———	赤
二　次	———	青
既　設	———	白

採用区画：新区画

都市部官民境界基本多角点選点手簿

R２２－１	
精度区分	甲１

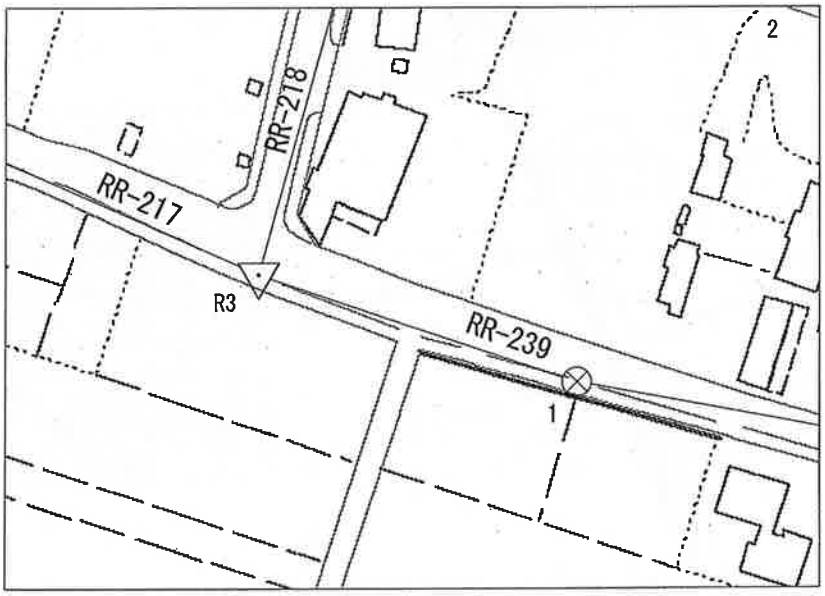

要図
N

凡　例	
▲	基本三角点・四等三角点
▼	既設補助基準点
▽	都市部官民境界基本三角点
⊗	多角点　（金属標）
○	多角点　（コンクリート）
⊗	多角点　（金属鋲）
○	多角点　（プラスチック）

路　線		色
一　次	———	赤
二　次	———	青
既　設	———	白

採用区画：新区画

都市部官民境界基本多角点選点手簿

R２２－２	
精度区分	甲１

要図

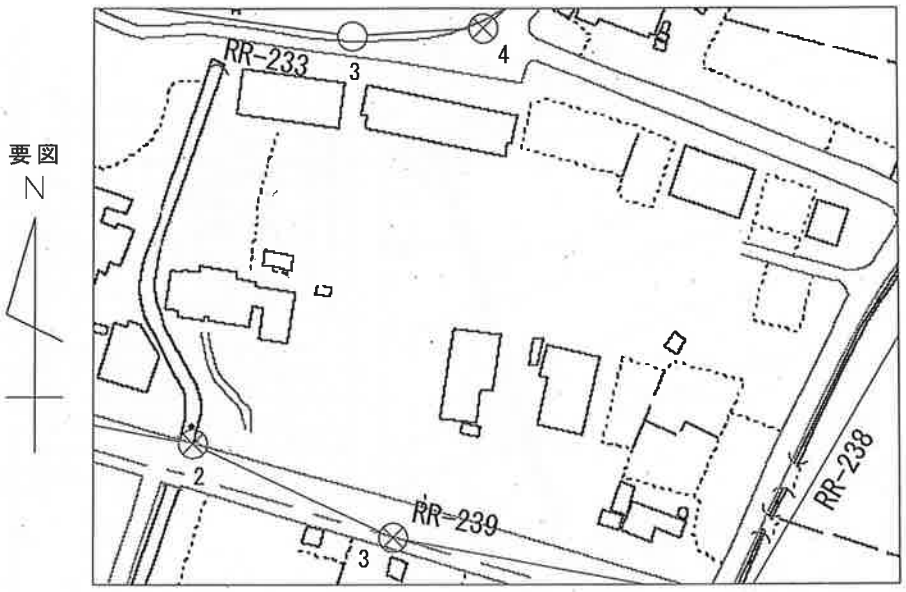

凡　例	
▲	基本三角点・四等三角点
▼	既設補助基準点
▽	都市部官民境界基本三角点
⊗	多角点　（金属標）
○	多角点　（コンクリート）
⊗	多角点　（金属鋲）
○	多角点　（プラスチック）

図　線		色
一　次	———	赤
二　次	———	青
既　設	———	緑

採用区画：新区画

都市部官民境界基本多角点選点手簿

R２２－４	
精度区分	甲１

要図

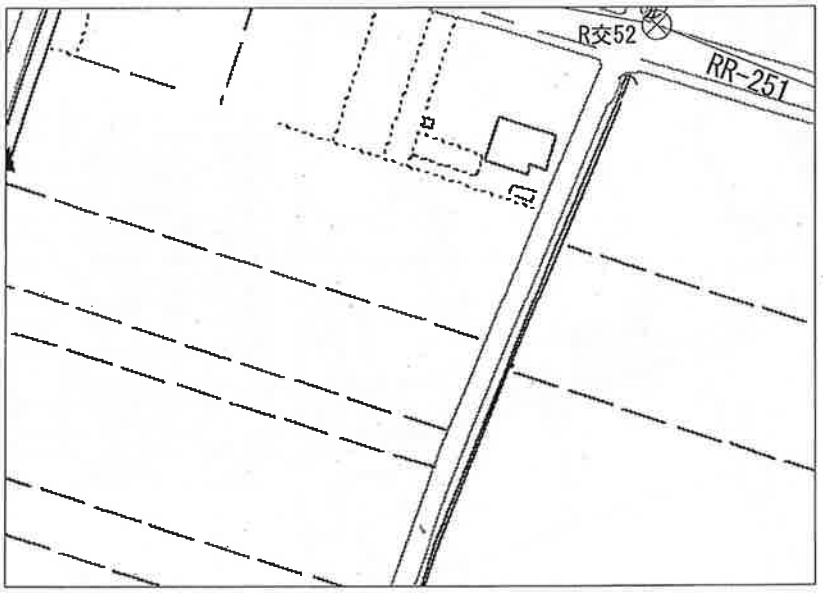

凡　例	
▲	基本三角点・四等三角点
▼	既設補助基準点
▽	都市部官民境界基本三角点
⊗	多角点　（金属標）
○	多角点　（コンクリート）
⊗	多角点　（金属鋲）
○	多角点　（プラスチック）

図　線		色
一　次	———	赤
二　次	———	青
既　設	———	緑

採用区画：新区画

都市部官民境界基本多角点選点手簿

R２３－１	
精度区分	甲１

要図

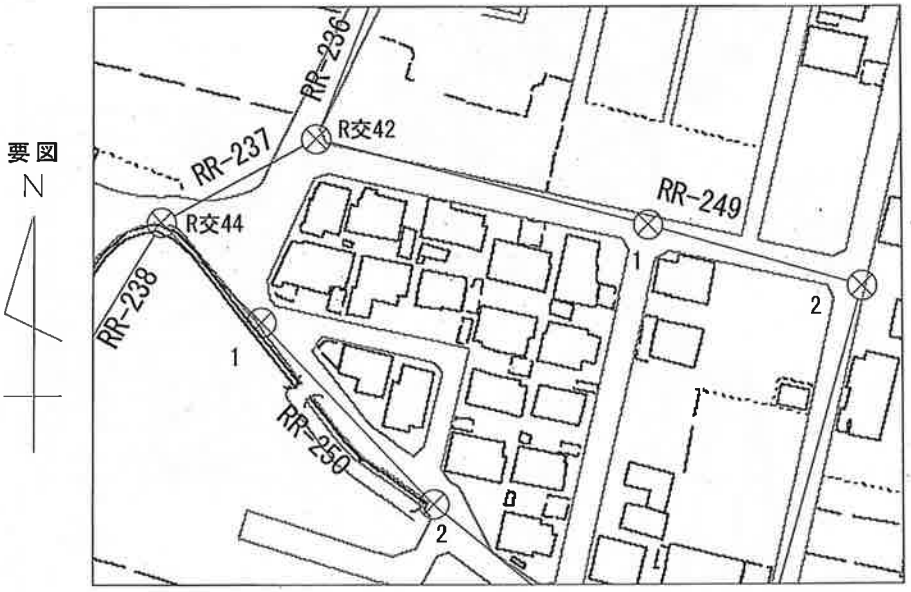

凡　例	
▲	基本三角点・四等三角点
▼	既設補助基準点
▽	都市部官民境界基本三角点
⊗	多角点　（金属標）
○	多角点　（コンクリート）
⊗	多角点　（金属鋲）
○	多角点　（プラスチック）

路　線		色
一　次	———	赤
二　次	———	青
既　設	———	緑
使用区画：街区図		

都市部官民境界基本多角点選点手簿

R２３－２	
精度区分	甲１

要図

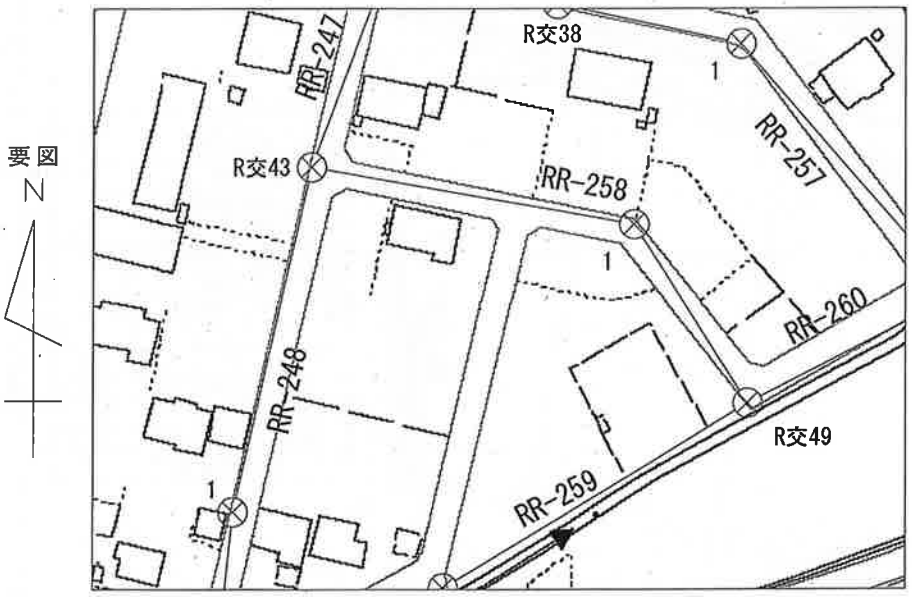

凡　例	
▲	基本三角点・四等三角点
▼	既設補助基準点
▽	都市部官民境界基本三角点
⊗	多角点　（金属標）
○	多角点　（コンクリート）
⊗	多角点　（金属鋲）
○	多角点　（プラスチック）

路　線		色
一　次	———	赤
二　次	———	青
既　設	———	緑
使用区画：街区図		

都市部官民境界基本多角点選点手簿

R２３－３	
精度区分	甲１

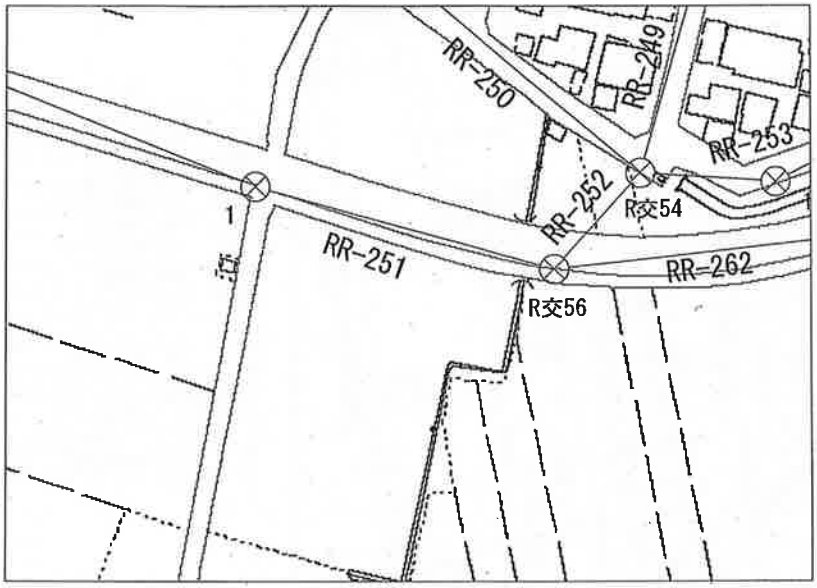

要図
N

凡　例	
▲	基本三角点・四等三角点
▼	既設補助基準点
▽	都市部官民境界基本三角点
⊗	多角点　（金属標）
○	多角点　（コンクリート）
⊗	多角点　（金属鋲）
○	多角点　（プラスチック）

路　線		色
一　次	———	赤
二　次	———	青
既　設	———	白

採用区画：新区画

都市部官民境界基本多角点選点手簿

R２３－４	
精度区分	甲１

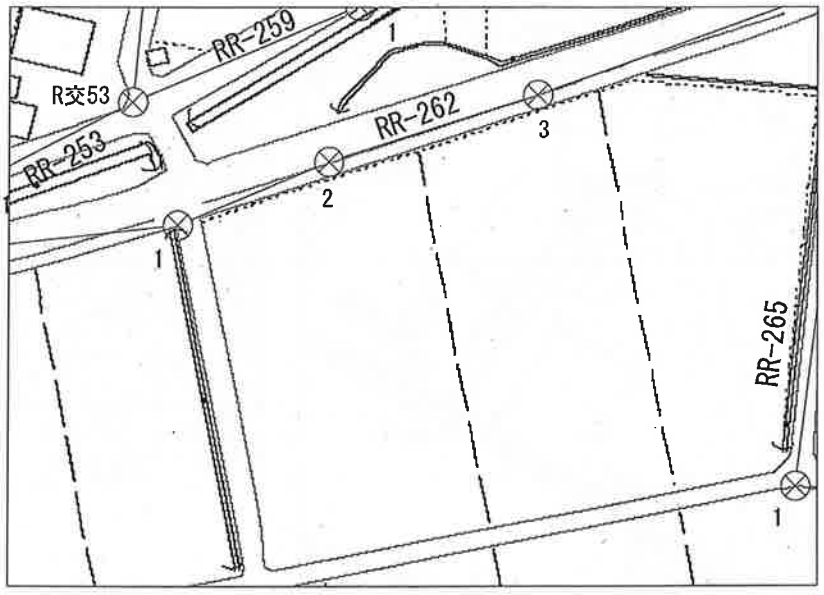

要図
N

凡　例	
▲	基本三角点・四等三角点
▼	既設補助基準点
▽	都市部官民境界基本三角点
⊗	多角点　（金属標）
○	多角点　（コンクリート）
⊗	多角点　（金属鋲）
○	多角点　（プラスチック）

路　線		色
一　次	———	赤
二　次	———	青
既　設	———	白

採用区画：新区画

都市部官民境界基本多角点選点手簿

R２４－１	
精度区分	甲１

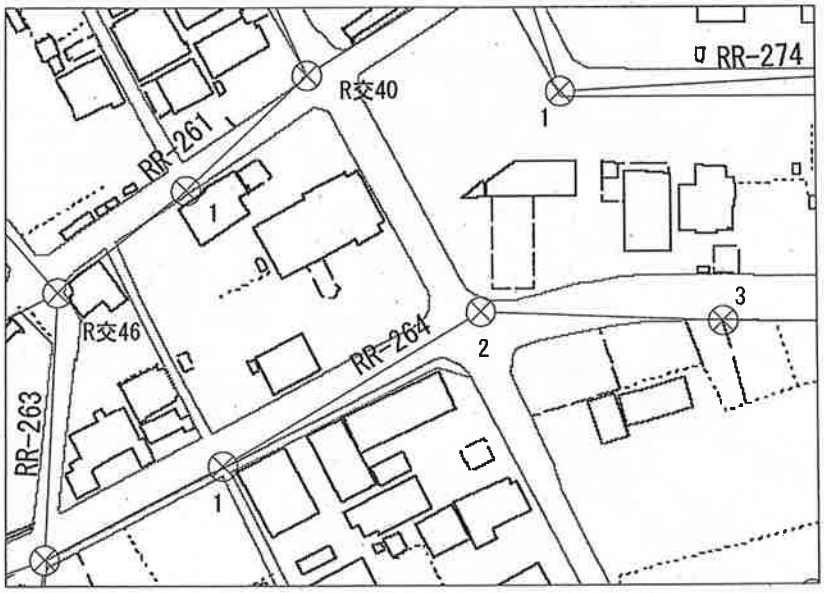

要図
N

凡 例	
▲	基本三角点・四等三角点
▼	既設補助基準点
▽	都市部官民境界基本三角点
⊗	多角点 （金属鋲）
○	多角点 （コンクリート）
⊗	多角点 （金属鋲）
○	多角点 （プラスチック）

図 線		色
一 次	———	赤
二 次	———	青
既 設	———	白
採用区画：新区画		

都市部官民境界基本多角点選点手簿

R２４－２	
精度区分	甲１

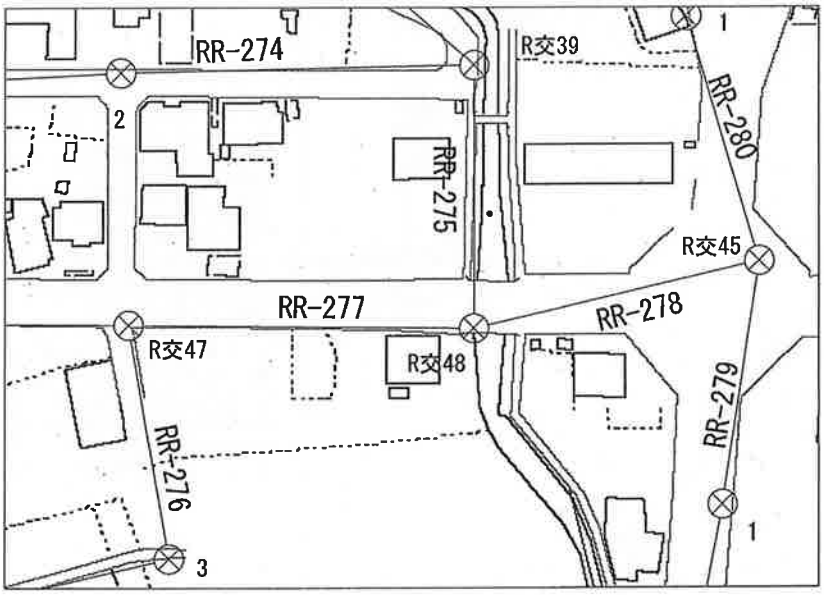

要図
N

凡 例	
▲	基本三角点・四等三角点
▼	既設補助基準点
▽	都市部官民境界基本三角点
⊗	多角点 （金属鋲）
○	多角点 （コンクリート）
⊗	多角点 （金属鋲）
○	多角点 （プラスチック）

図 線		色
一 次	———	赤
二 次	———	青
既 設	———	白
採用区画：新区画		

都市部官民境界基本多角点選点手簿

R２４－３	
精度区分	甲１

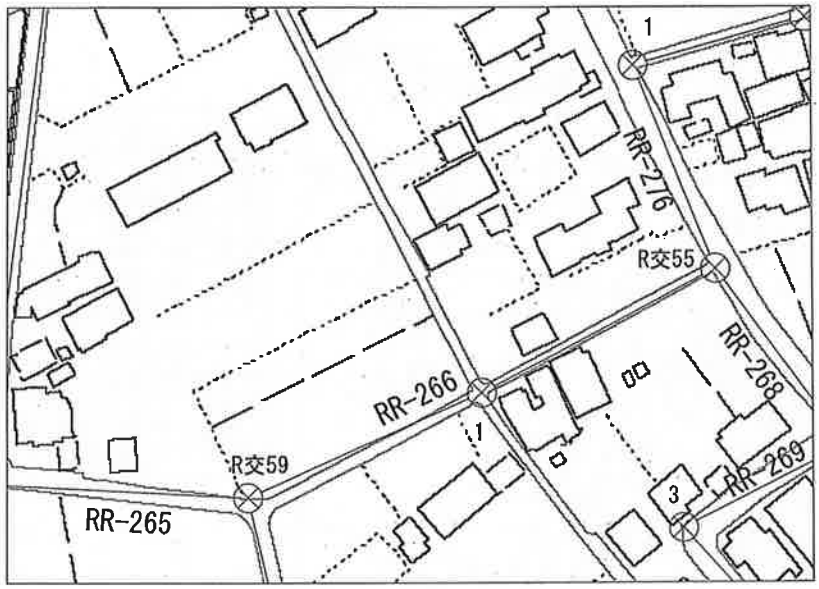

要図
N

凡　例	
▲	基本三角点・四等三角点
▼	既設補助基本点
▽	都市部官民境界基本三角点
⊗	多角点　（金属鋲）
○	多角点　（コンクリート）
⊗	多角点　（金属鋲）
○	多角点　（プラスチック）

路　線		色
一　次	———	赤
二　次	———	青
既　設	———	緑

採用区画：新区画

都市部官民境界基本多角点選点手簿

R２４－４	
精度区分	甲１

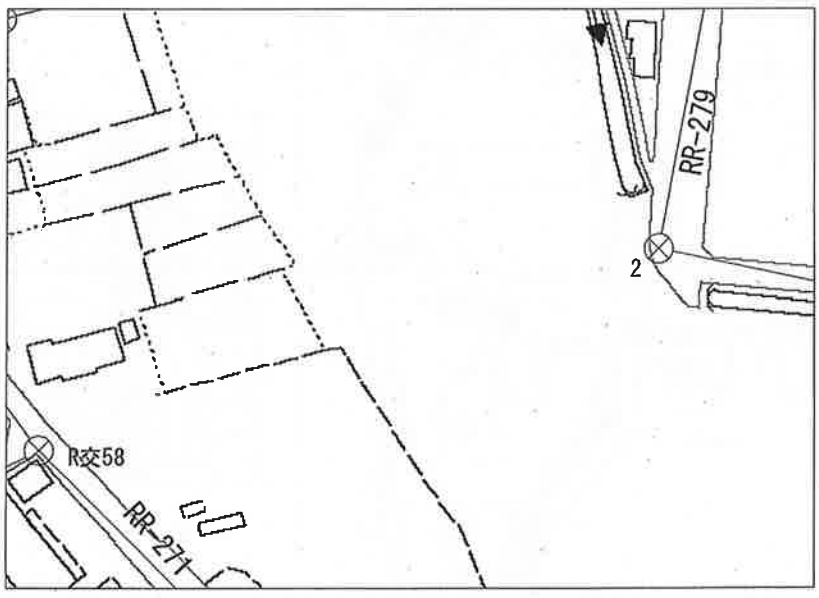

要図
N

凡　例	
▲	基本三角点・四等三角点
▼	既設補助基本点
▽	都市部官民境界基本三角点
⊗	多角点　（金属鋲）
○	多角点　（コンクリート）
⊗	多角点　（金属鋲）
○	多角点　（プラスチック）

路　線		色
一　次	———	赤
二　次	———	青
既　設	———	緑

採用区画：新区画

都市部官民境界基本多角点選点手簿

R２５－１	
精度区分	甲１

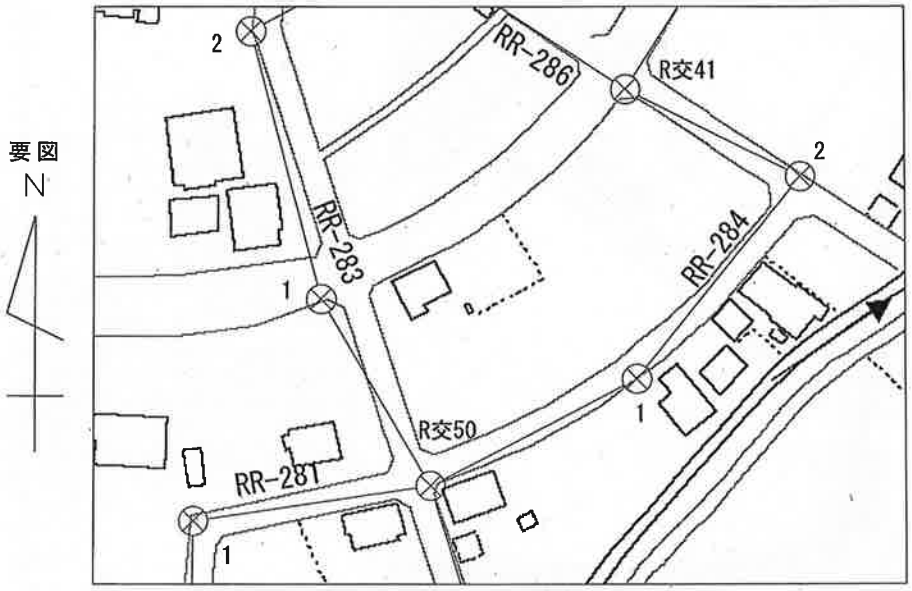

要図
N

凡　例	
▲	基本三角点・四等三角点
▼	既設補助基準点
▽	都市部官民境界基本三角点
⊗	多角点　（金属標）
○	多角点　（コンクリート）
⊗	多角点　（金属鋲）
○	多角点　（プラスチック）

路　線		色
一　次	———	赤
二　次	———	青
既　設	———	白
採用区画：新区画		

都市部官民境界基本多角点選点手簿

R２５－３	
精度区分	甲１

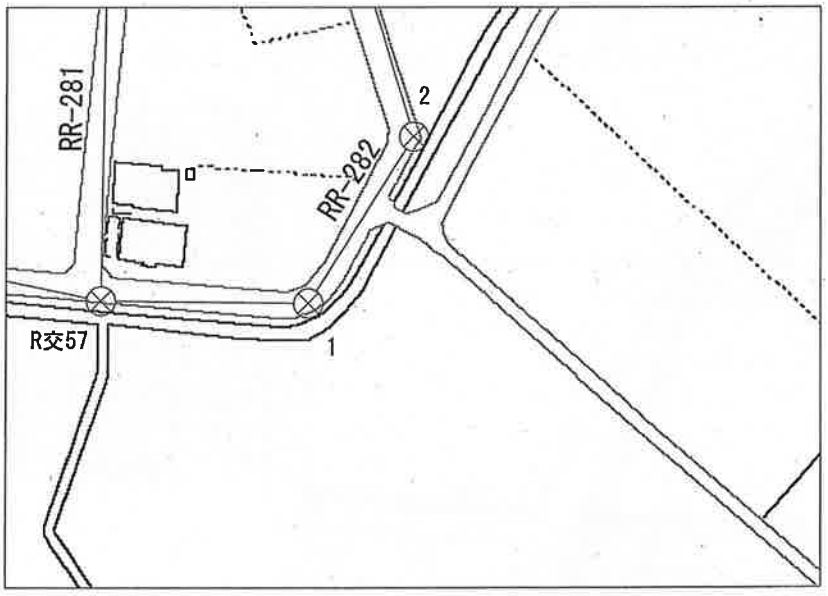

要図
N

凡　例	
▲	基本三角点・四等三角点
▼	既設補助基準点
▽	都市部官民境界基本三角点
⊗	多角点　（金属標）
○	多角点　（コンクリート）
⊗	多角点　（金属鋲）
○	多角点　（プラスチック）

路　線		色
一　次	———	赤
二　次	———	青
既　設	———	白
採用区画：新区画		

都市部官民境界基本多角点選点手簿

R３４－１	
精度区分	甲１

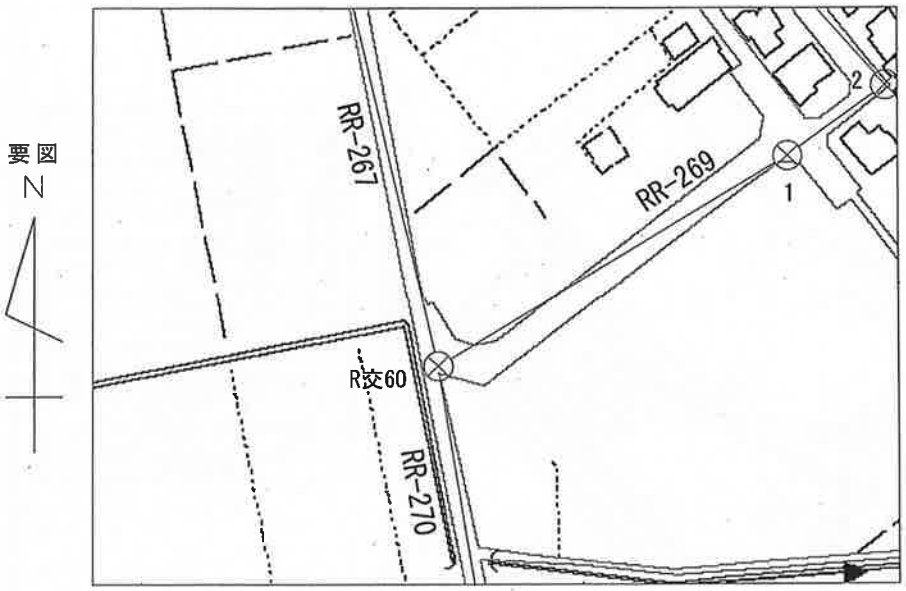

要図 N

凡 例	
▲	基本三角点・四等三角点
▼	既設補助基準点
▽	都市部官民境界基本三角点
⊗	多角点 （金属標）
○	多角点 （コンクリート）
⊗	多角点 （金属鋲）
○	多角点 （プラスチック）

線 種		色
一 次	———	赤
二 次	———	青
既 設	———	白

適用区画：新区画

都市部官民境界基本多角点選点手簿

R３４－２	
精度区分	甲１

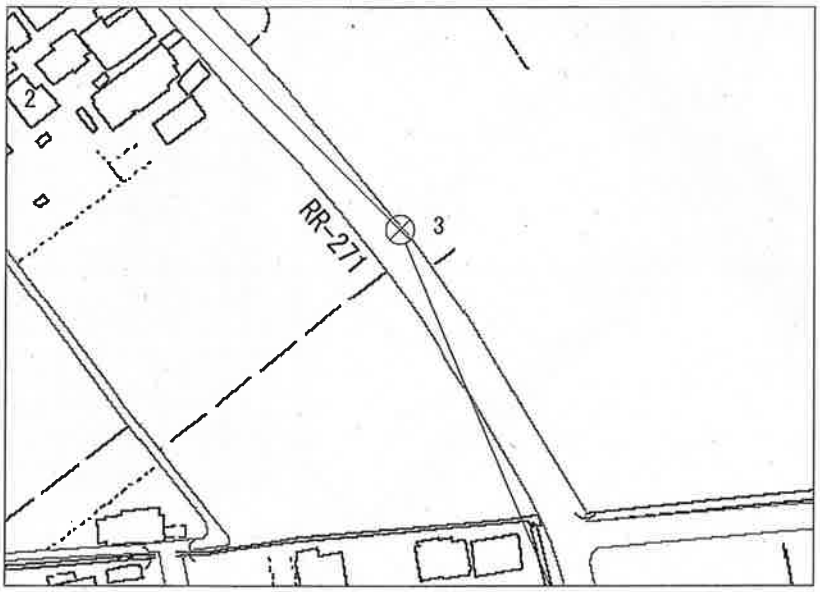

要図 N

凡 例	
▲	基本三角点・四等三角点
▼	既設補助基準点
▽	都市部官民境界基本三角点
⊗	多角点 （金属標）
○	多角点 （コンクリート）
⊗	多角点 （金属鋲）
○	多角点 （プラスチック）

線 種		色
一 次	———	赤
二 次	———	青
既 設	———	白

適用区画：新区画

都市部官民境界基本多角点選点手簿

R３４－３	
精度区分	甲１

要図

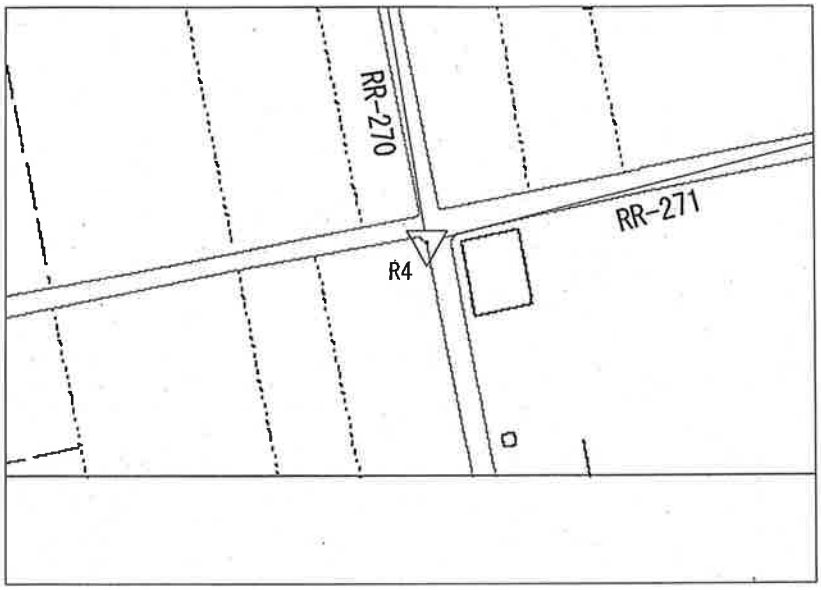

凡例	
▲	基本三角点・四等三角点
▼	既設補助基準点
▽	都市部官民境界基本三角点
⊗	多角点 （金属標）
○	多角点 （コンクリート）
⊗	多角点 （金属板）
○	多角点 （プラスチック）

路線		色
一次	———	赤
二次	———	青
既設	———	緑

採用区画：新区画

都市部官民境界基本多角点選点手簿

R３４－４	
精度区分	甲１

要図

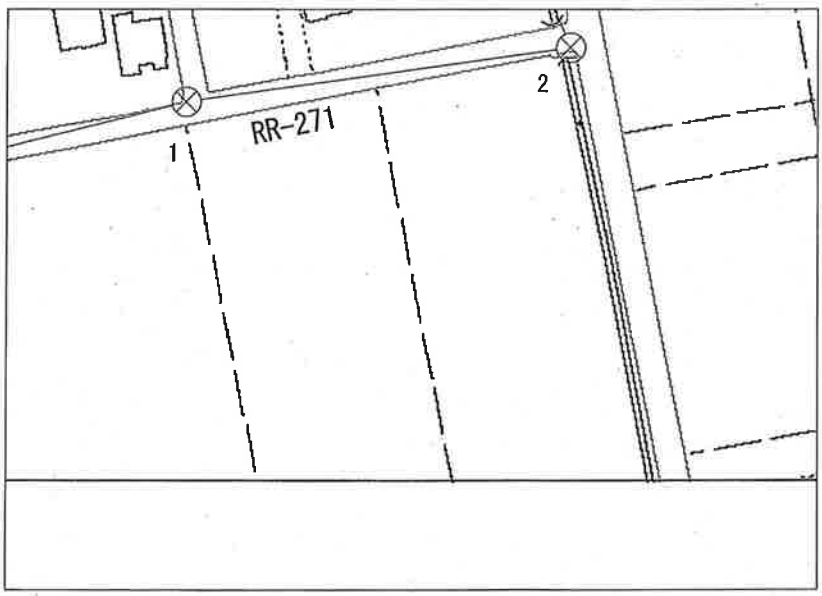

凡例	
▲	基本三角点・四等三角点
▼	既設補助基準点
▽	都市部官民境界基本三角点
⊗	多角点 （金属標）
○	多角点 （コンクリート）
⊗	多角点 （金属板）
○	多角点 （プラスチック）

路線		色
一次	———	赤
二次	———	青
既設	———	緑

採用区画：新区画

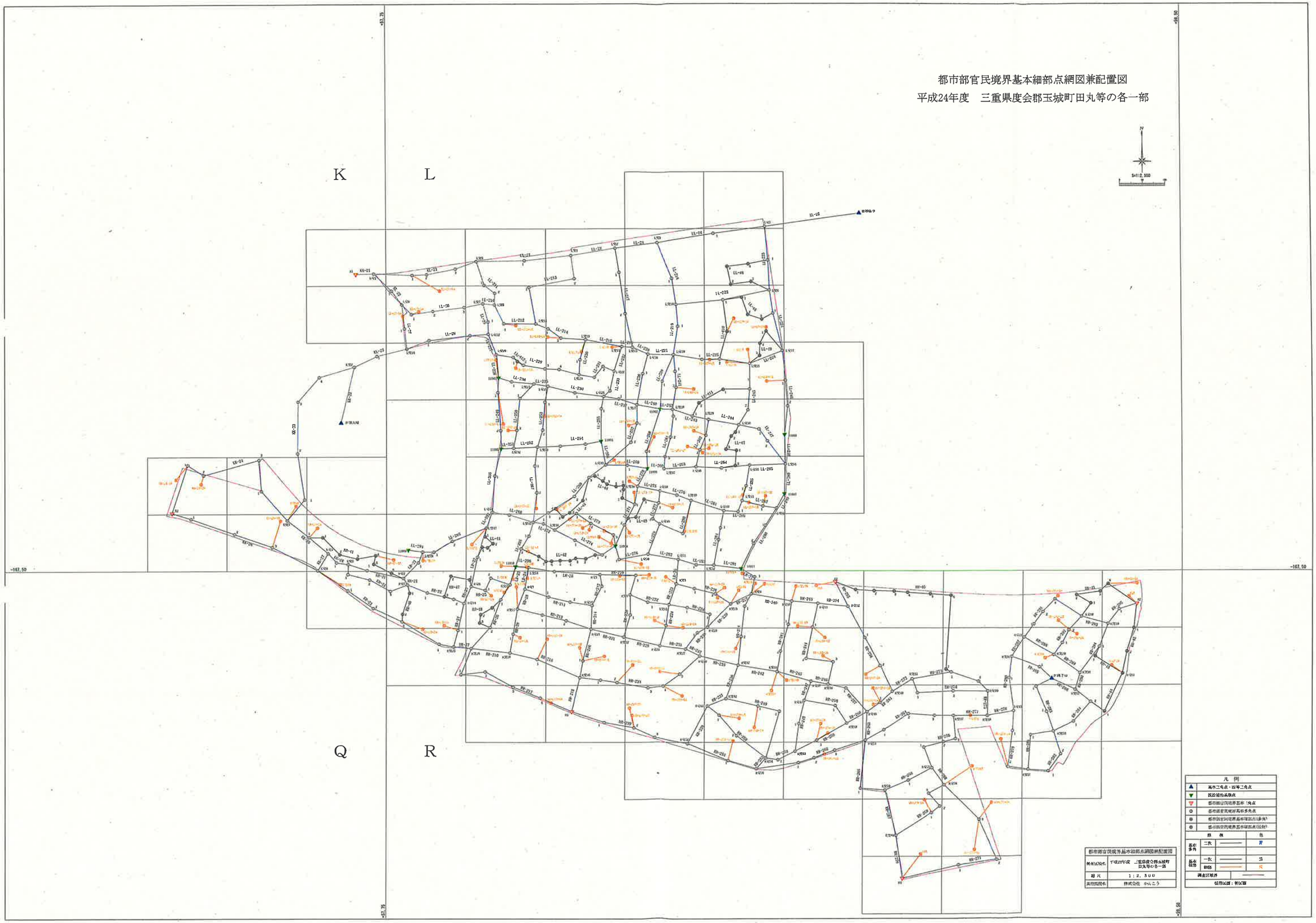
都市部官民境界基本細部点網図兼配置図
平成24年度　三重県度会郡玉城町田丸等の各一部
K
L
Q
R
凡　例
基本多角
基本細部
二次
一次
細部
調査区域界
使用区図：新区図
都市部官民境界基本細部点網図兼配置図
平成24年度　三重県度会郡玉城町田丸等の各一部
縮尺
1：2，500
調査区域界
使用区図：新区図