業務名：三重県明和町における平成２４年度都市部官民境界基本調査業務

実施地区：三重県多気郡明和町斎宮等の各一部

都市部官民境界基本調査
三重県明和町　調査区域図

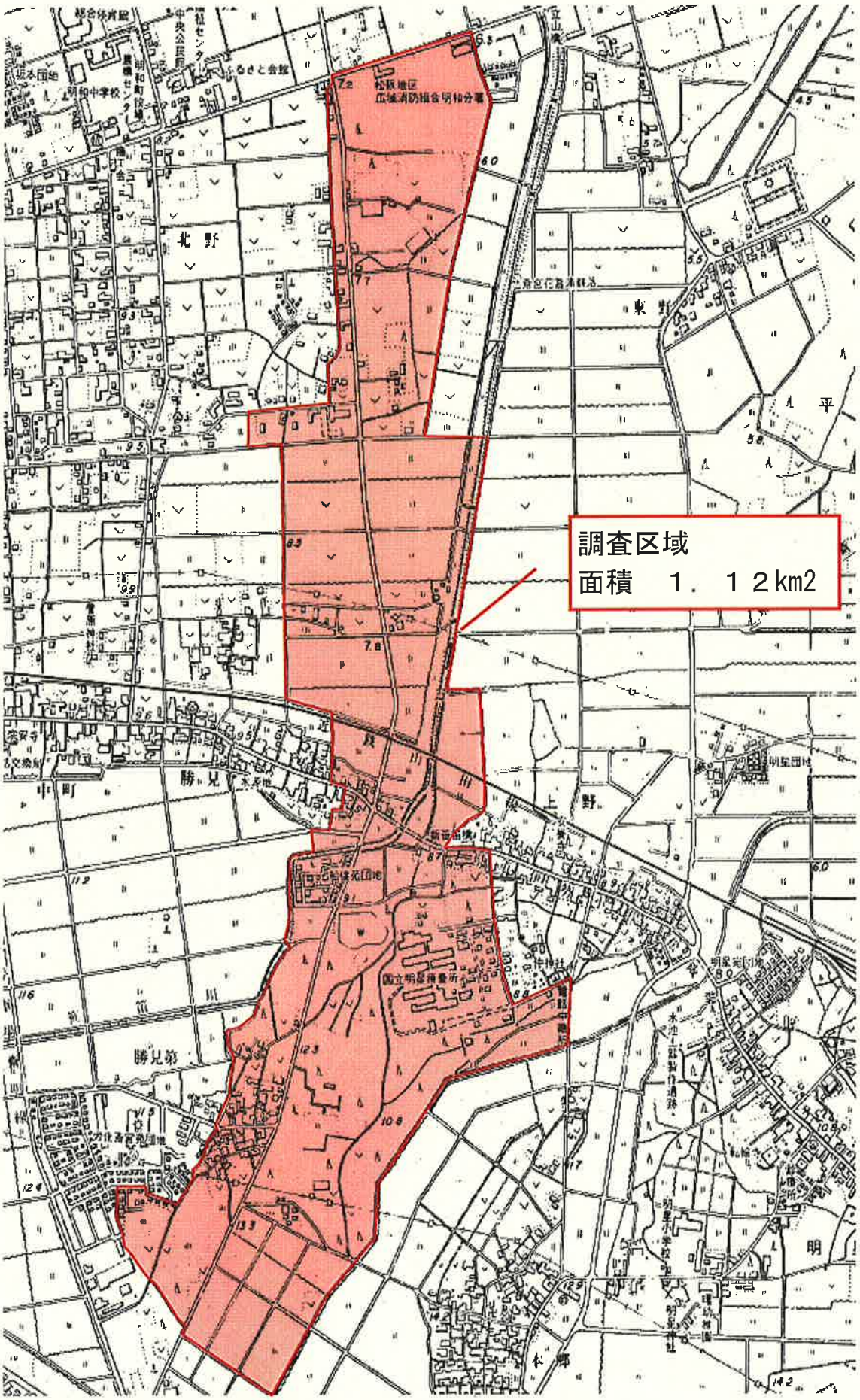

都市部官民境界基本三角点網図

SC：1/25,000

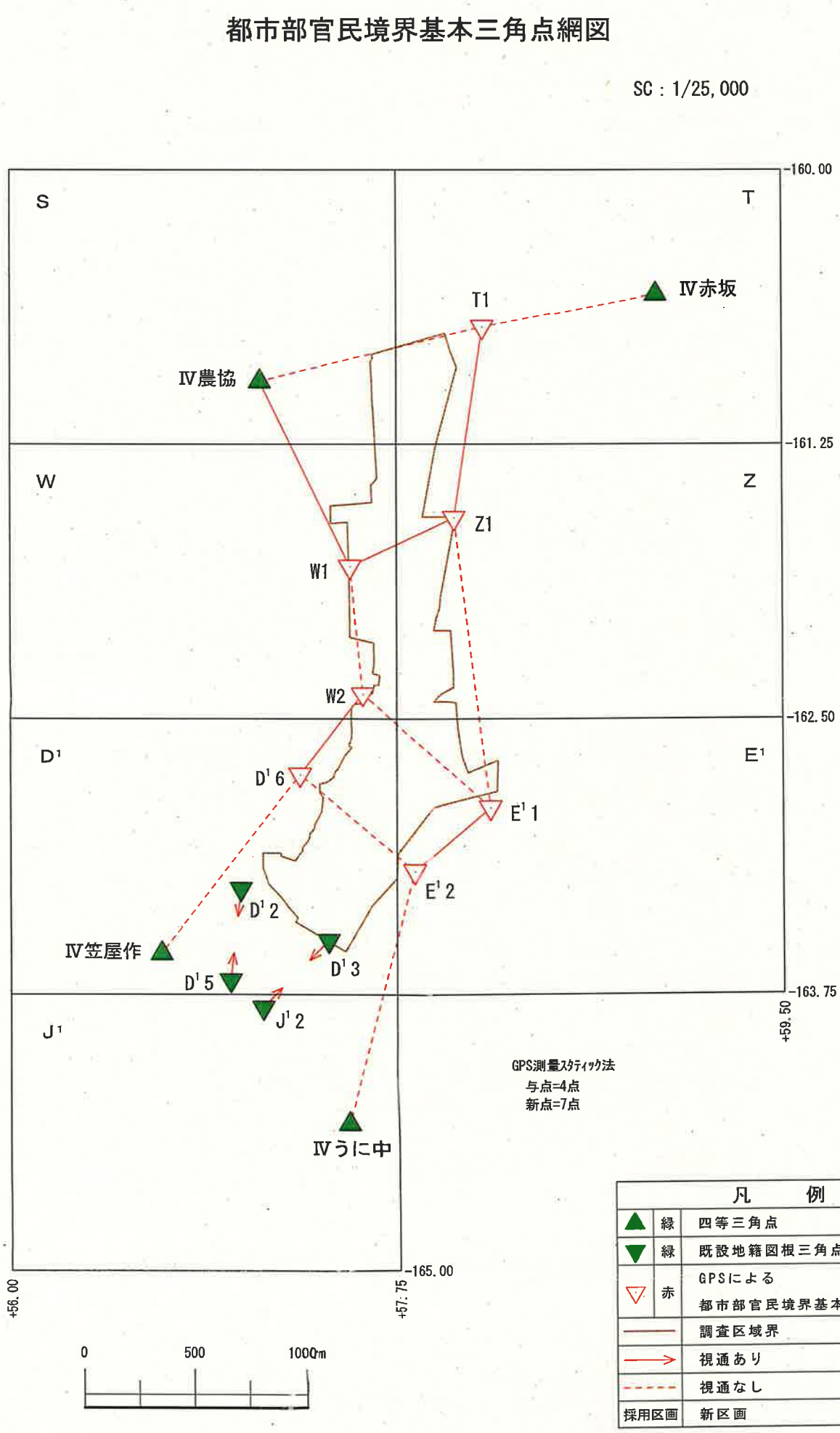

都市部官民境界基本三角点平均図

SC：1/25,000

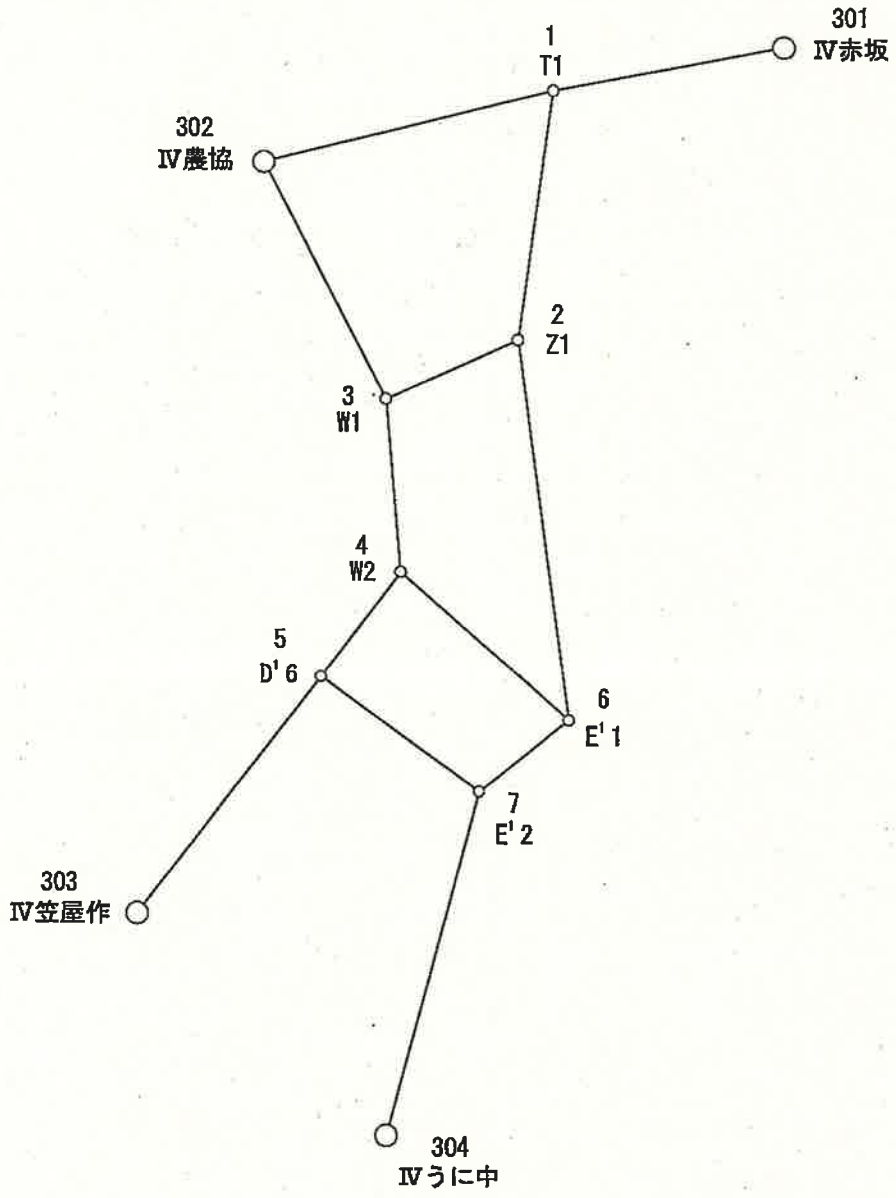

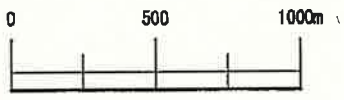

都市部官民境界基本三角点平均図		
調査区域名	平成24年度　三重県多気郡明和町 斎宮等の各一部	
縮尺	1：25，000	
実行機関名	株式会社　協同測量社	
承認	年　月	氏　名
	H24年9月	取締役会長 松浦

都市部官民境界基本三角点選点手簿

測点名	T1	標識	金属標	次数	1
所在地		三重県多気郡明和町924-59地先			
現況地目		公衆用道路			
管理者		三重県明和町			
連絡先		三重県明和町まち整備課			
埋標		平成24年10月19日			
実行機関		株式会社 協同測量社			

略図

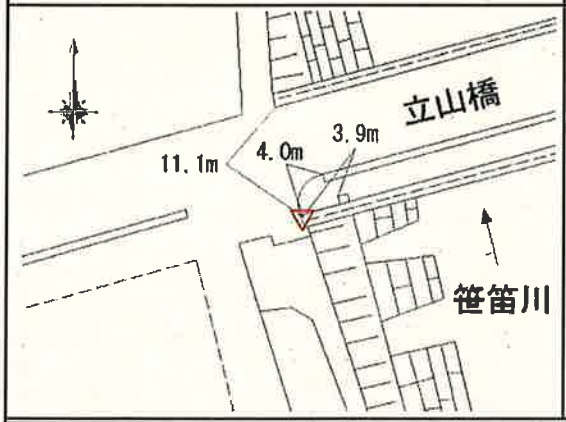

経路図

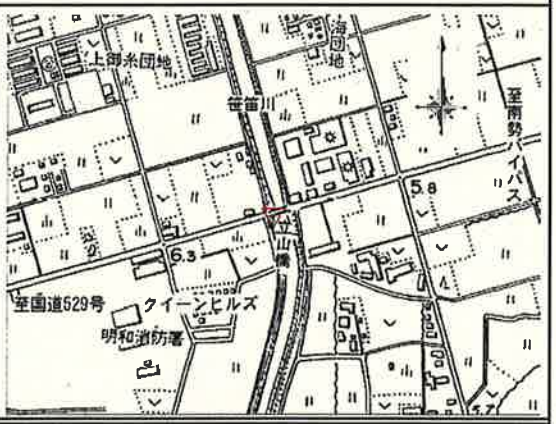

近景



遠景



作成日	平成24年10月29日	作成者	廉沢 利彦	点検者	高橋 敏寛

都市部官民境界基本三角点選点手簿

測点名	W1	標識	金属標	次数	1
所在地		三重県多気郡明和町4031番地2			
現況地目		公衆用道路			
管理者		三重県明和町			
連絡先		三重県明和町まち整備課			
埋標		平成24年10月19日			
実行機関		株式会社 協同測量社			

略図	経路図
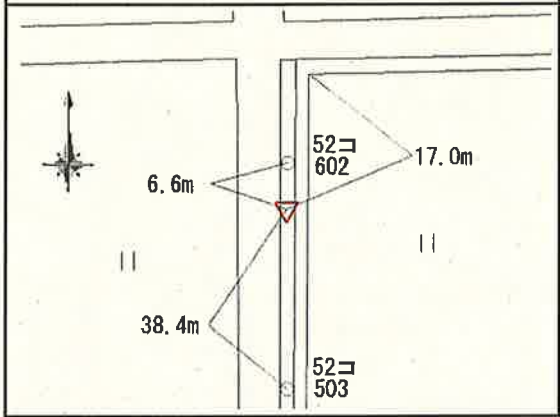	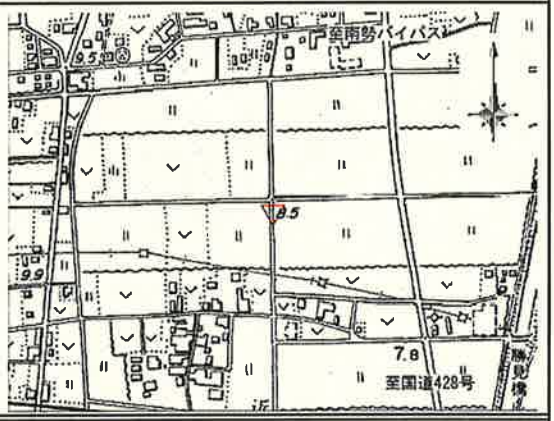

近景	遠景
	

作成日	平成24年10月29日	作成者	廉沢 利彦	点検者	高橋 敏寛

都市部官民境界基本三角点選点手簿

測点名	W2	標識	金属標	次数	1
所在地	三重県多気郡明和町4678番地				
現況地目	公衆用道路				
管理者	三重県明和町				
連絡先	三重県明和町まち整備課				
埋標	平成24年10月19日				
実行機関	株式会社 協同測量社				

略図

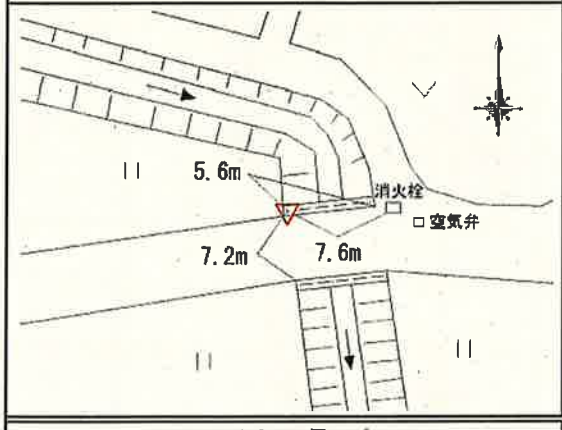

経路図

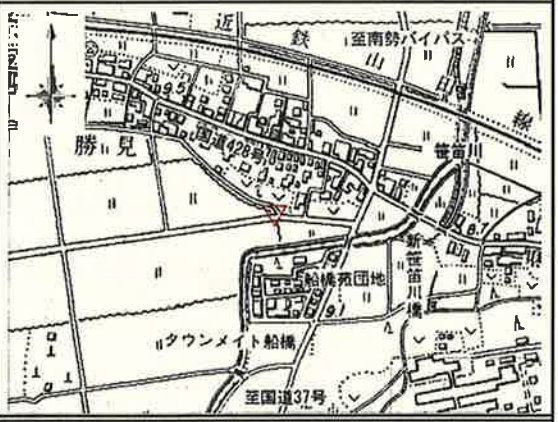

近景



遠景



作成日	平成24年10月29日	作成者	廉沢 利彦	点検者	高橋 敏寛

都市部官民境界基本三角点選点手簿

測点名	Z1	標識	金属標	次数	1
所在地		三重県多気郡明和町4835番地			
現況地目		公衆用道路			
管理者		三重県明和町			
連絡先		三重県明和町まち整備課			
埋標		平成24年10月19日			
実行機関		株式会社 協同測量社			

略図

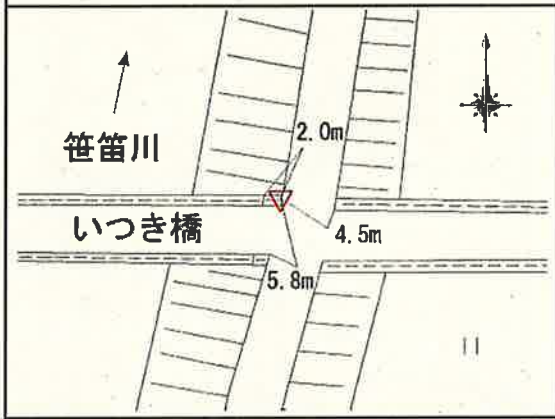

経路図

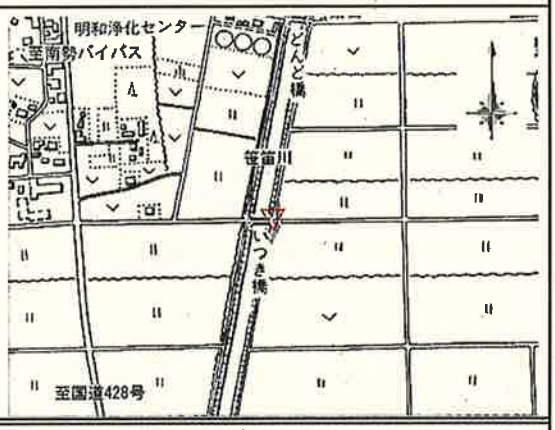

近景



遠景



作成日	平成24年10月29日	作成者	廉沢 利彦	点検者	高橋 敏寛

都市部官民境界基本三角点選点手簿

測点名	D'6	標識	金属標	次数	1
所在地		三重県多気郡明和町4595地先			
現況地目		用悪水路			
管理者		三重県明和町			
連絡先		三重県明和町まち整備課			
埋標		平成24年10月19日			
実行機関		株式会社 協同測量社			

略図

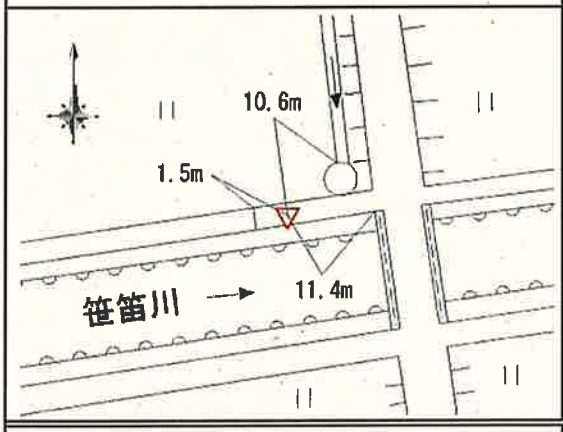

経路図



近景



遠景



作成日	平成24年10月29日	作成者	廉沢 利彦	点検者	高橋 敏寛

都市部官民境界基本三角点選点手簿

測点名	E'1	標識	金属標	次数	1
所在地		三重県多気郡明和町3436番地2			
現況地目		公衆用道路			
管理者		三重県明和町			
連絡先		三重県明和町まち整備課			
埋標		平成24年10月19日			
実行機関		株式会社 協同測量社			

略図

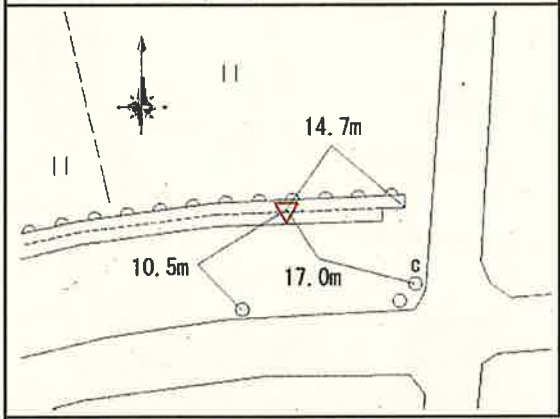

経路図



近景



遠景



作成日	平成24年10月29日	作成者	廉沢 利彦	点検者	高橋 敏寛

都市部官民境界基本三角点選点手簿

測点名	E'2	標識	金属標	次数	1
所在地		三重県多気郡明和町3369番地			
現況地目		公衆用道路			
管理者		三重県明和町			
連絡先		三重県明和町まち整備課			
埋標		平成24年10月19日			
実行機関		株式会社 協同測量社			

略図

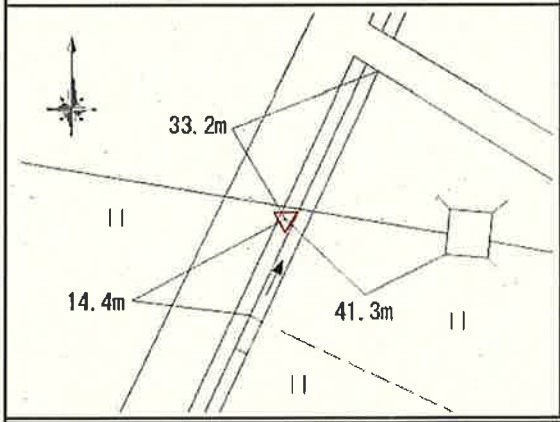

経路図



近景



遠景



作成日	平成24年10月29日	作成者	廉沢 利彦	点検者	高橋 敏寛

都市部官民境界基本多角点網図

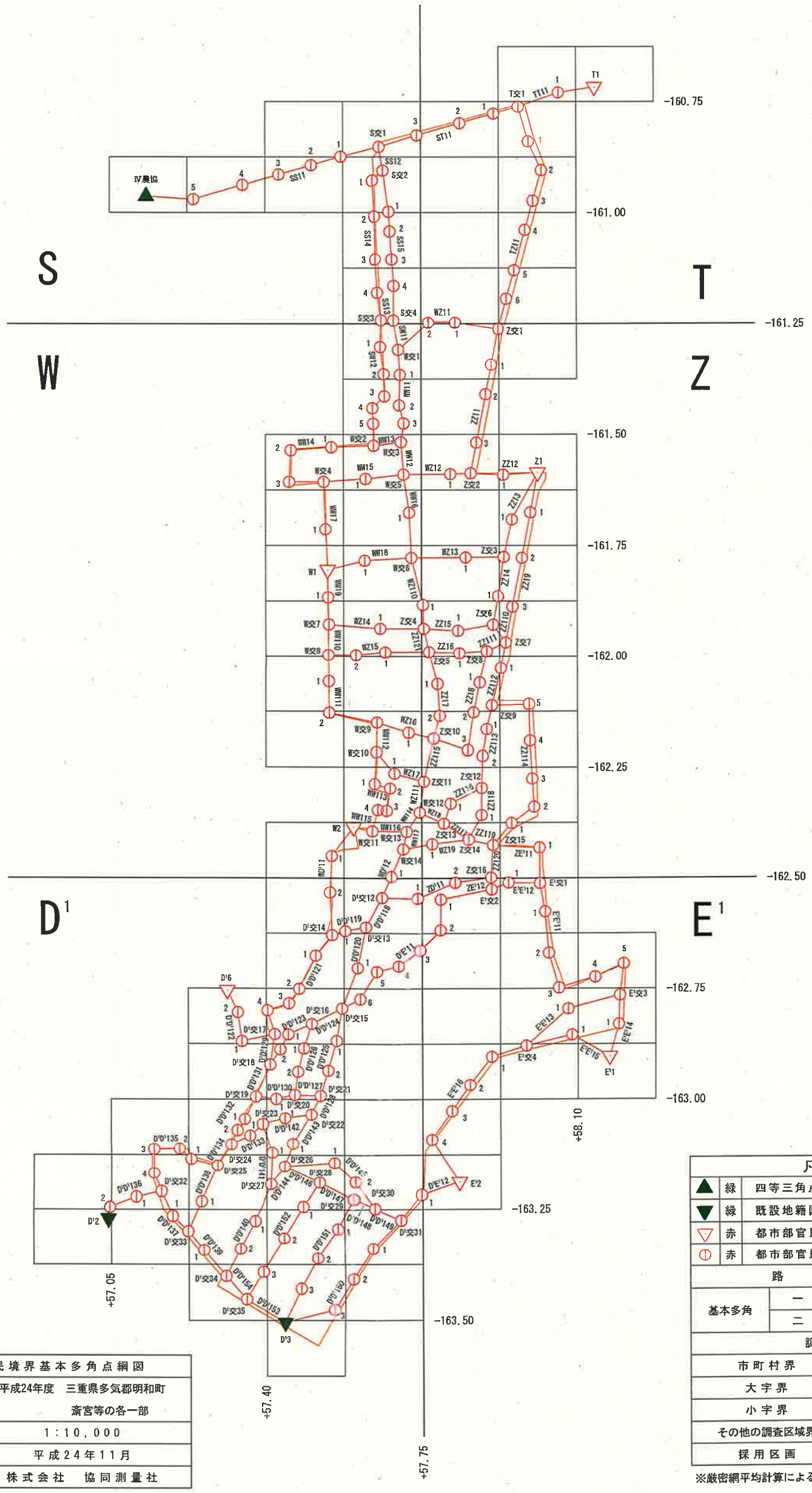

都市部官民境界基本多角点網図	
調査区域名	平成24年度　三重県多気郡明和町 斎宮等の各一部
縮　尺	1：10，000
測量年月	平成24年11月
実行機関名	株式会社　協同測量社

凡　例		
▲	緑	四等三角点
▼	緑	既設地籍図根三角点
▽	赤	都市部官民境界基本三角点
⊙	赤	都市部官民境界基本多角点
路線		色
基本多角	一次	赤
	二次	青
調査区域界		
市町村界		
大字界		
小字界		
その他の調査区域界		
採用区画		新区画

※厳密網平均計算による

都市部官民境界基本多角点選点手簿

S44-3	
精度区分	甲3

要 図

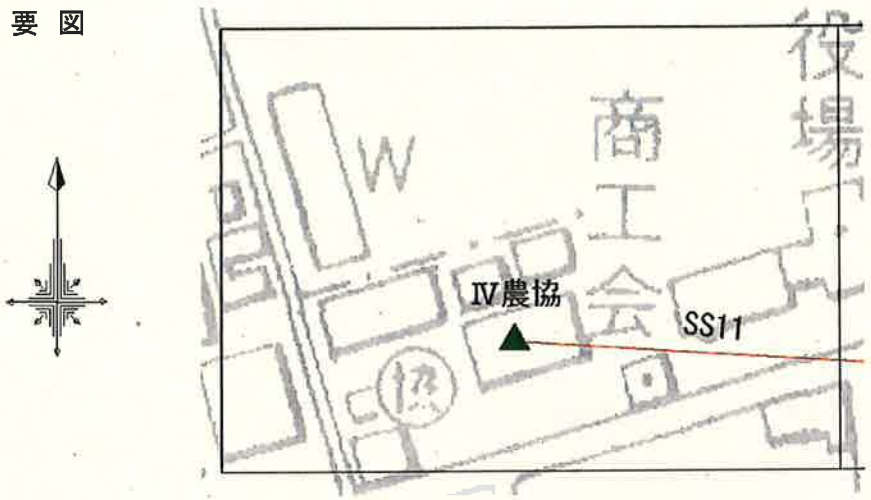

S44-4	
精度区分	甲3

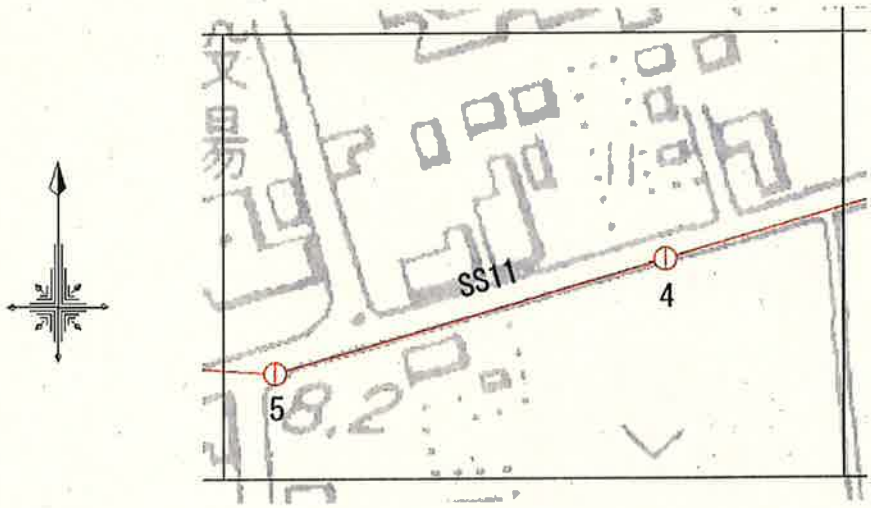

S45-1	
精度区分	甲3

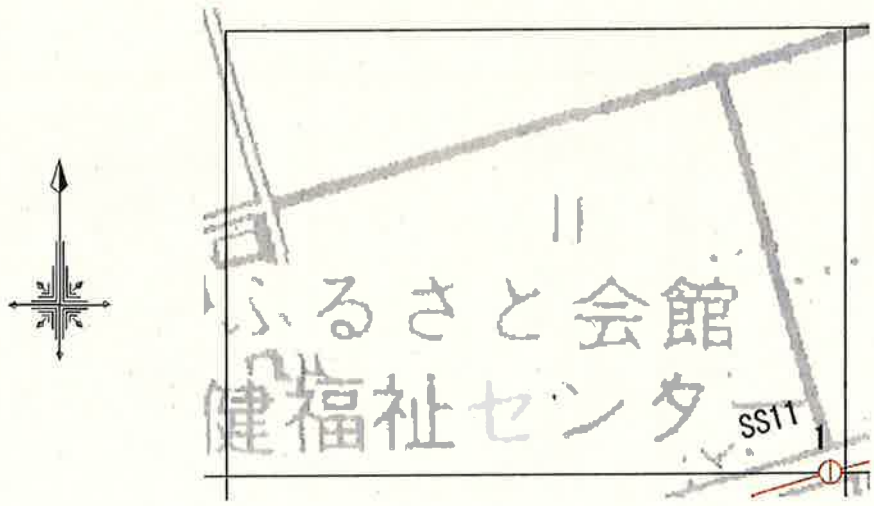

凡 例

▲	緑	四等三角点	
▼	緑	既設地積図根三角点	
▽	赤	都市部官民境界基本三角点	
①	赤	都市部官民境界基本多角点	
路線			色
基本多角	一次		赤
	二次		青
調査区域界			
市町村界			
大字界			
小字界			
その他の図定区域界			
既精区画		新区画	

都市部官民境界基本多角点選点手簿

S45-2	
精度区分	甲3

要 図

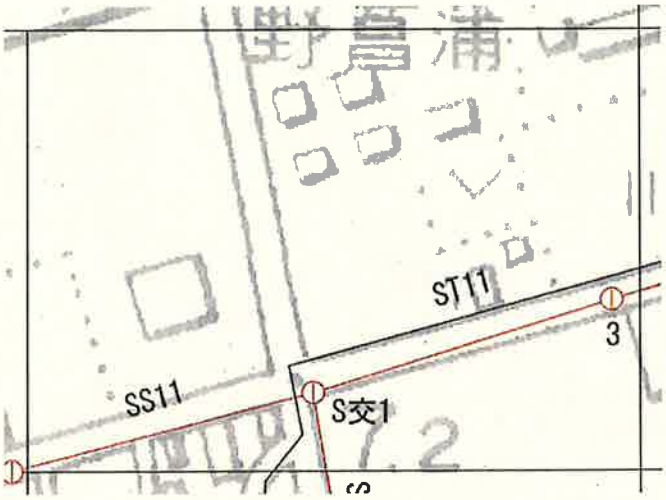

S45-3	
精度区分	甲3

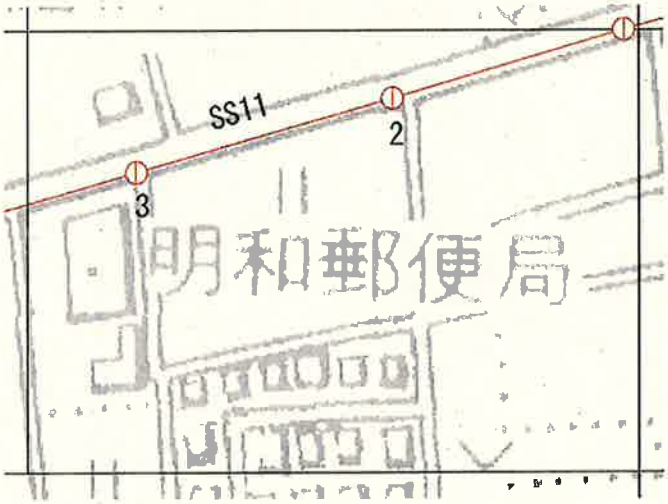

S45-4	
精度区分	甲3

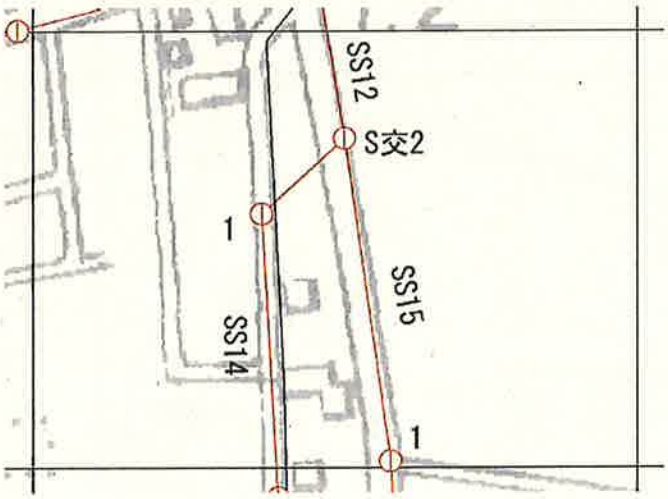

凡 例			
▲	甲	四等三角点	
▼	補	既設地籍図根三角点	
▽	参	都市部官民境界基本三角点	
↓	参	都市部官民境界基本多角点	
種			色
基本多角	一 次		赤
	二 次		青
調査区域界			
市町村界			
大字界			
小字界			
その他の調査区域界			
使用区画		前区画	

都市部官民境界基本多角点選点手簿

S55-2	
精度区分	甲3

要 図

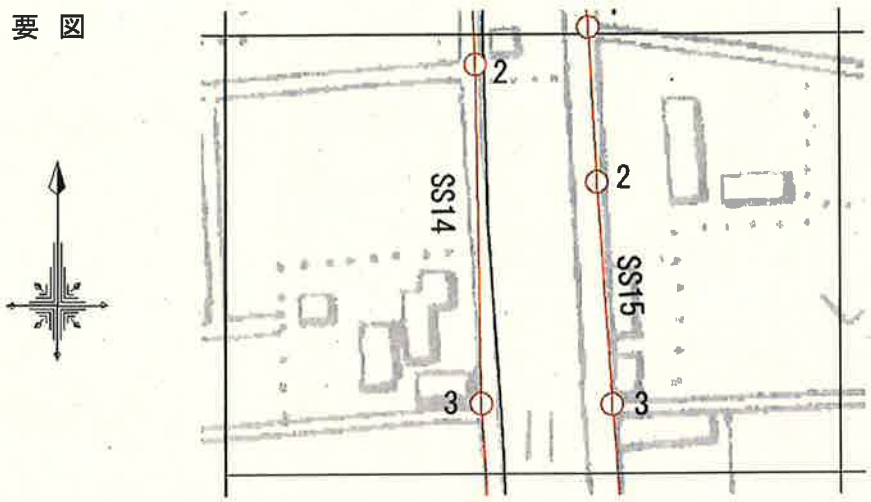

S55-4	
精度区分	甲3

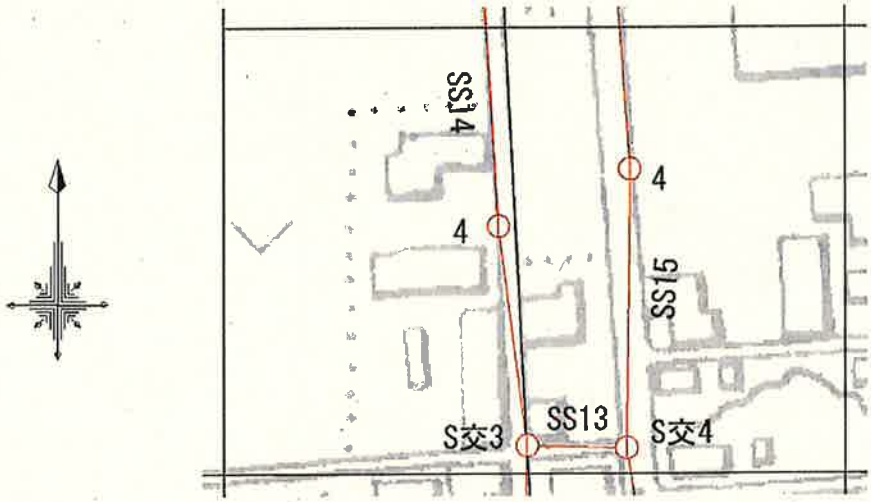

T31-4	
精度区分	甲3

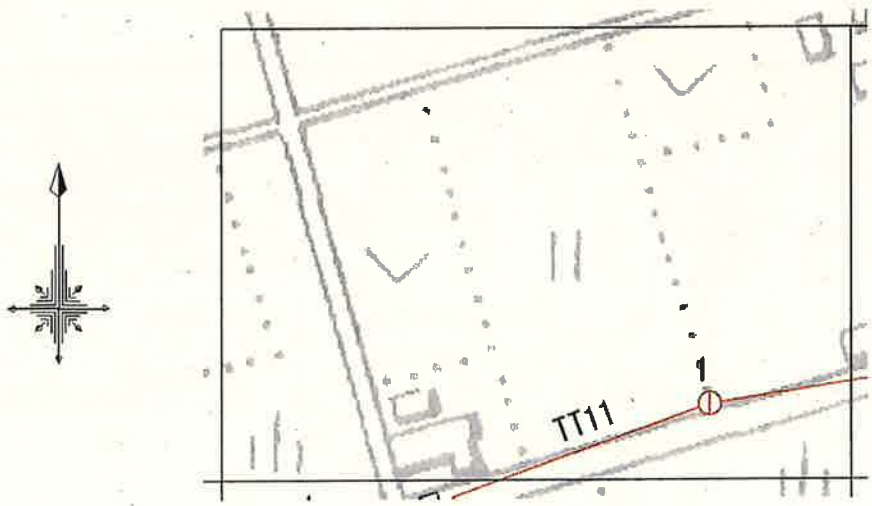

凡 例			
▲	白	四等三角点	
▼	緑	既設地籍図根三角点	
▽	赤	都市部官民境界基本三角点	
①	赤	都市部官民境界基本多角点	
図 線			色
基本多角	一次		赤
	二次		青
測量区域界			
市町村界			
大字界			
小字界			
その他の測量区域界			
使用区画		新区画	

都市部官民境界基本多角点選点手簿

T32-3	
精度区分	甲3

要 図

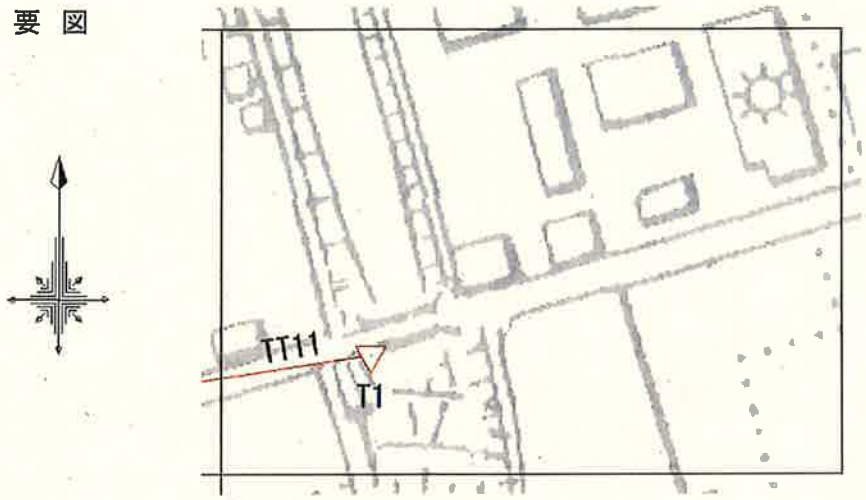

T41-1	
精度区分	甲3

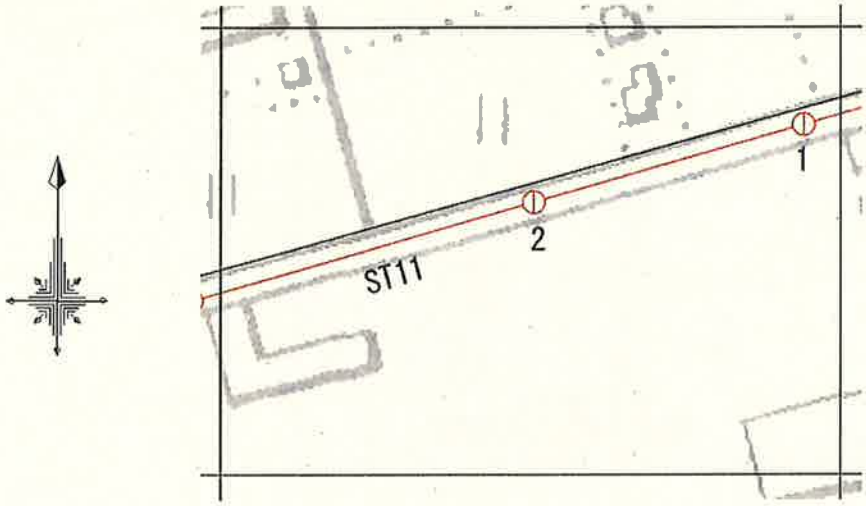

T41-2	
精度区分	甲3

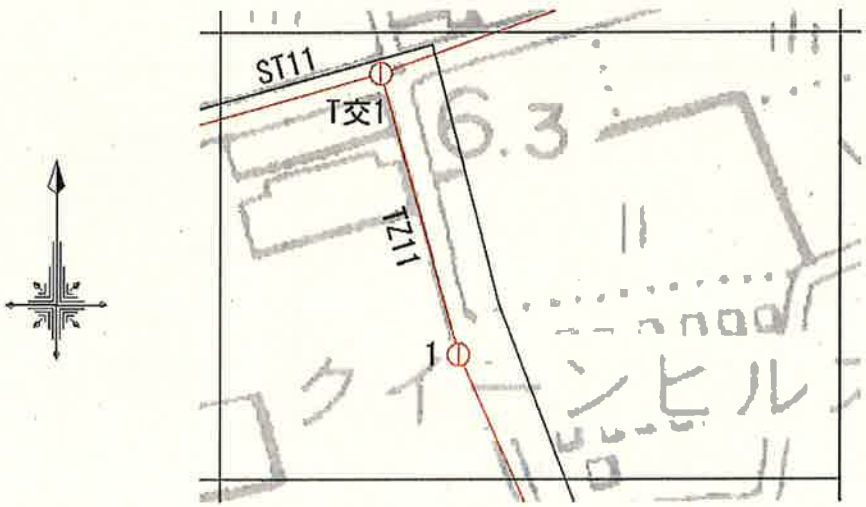

凡 例			
▲	甲	四等三角点	
▼	村	既設地籍図根三角点	
▽	界	都市部官民境界基本三角点	
ⓘ	界	都市部官民境界基本多角点	
線			色
基本多角	一次		赤
	二次		青
調査区域界			
市町村界			
大字界			
小字界			
その他の調査区域界			
使用区画		地区画	

都市部官民境界基本多角点選点手簿

T41-3	
精度区分	甲3

要 図

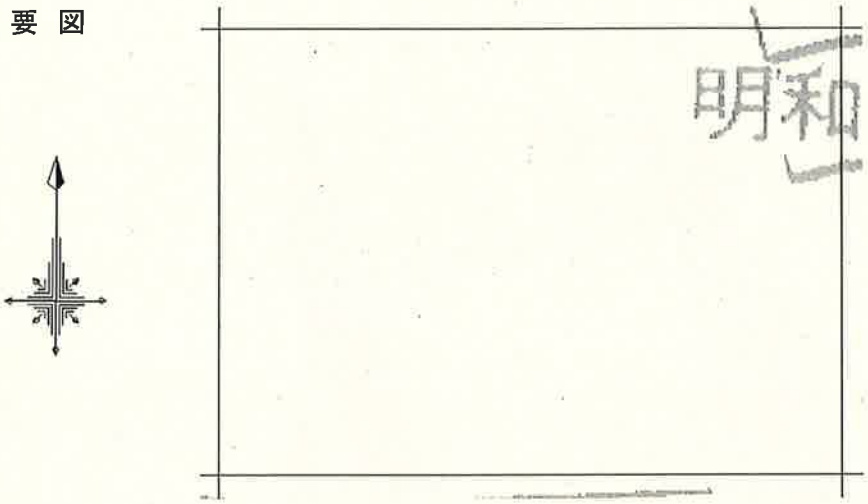

T41-4	
精度区分	甲3

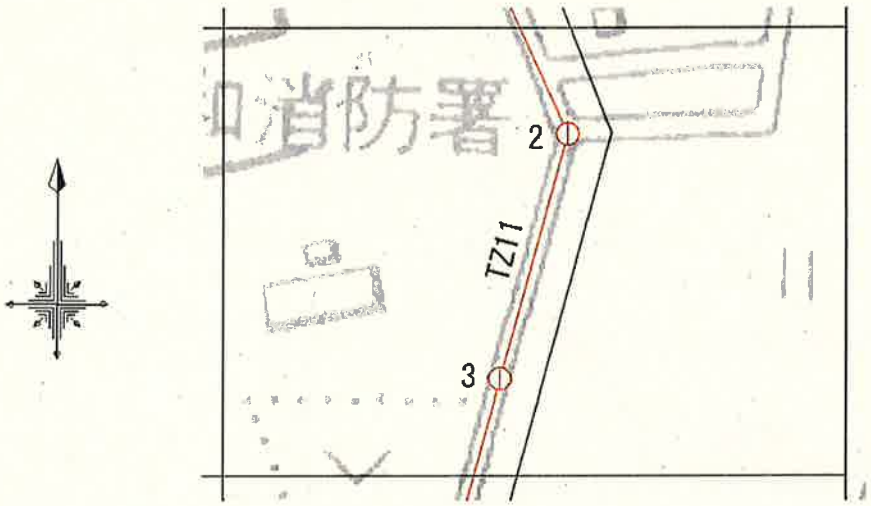

T51-1	
精度区分	甲3

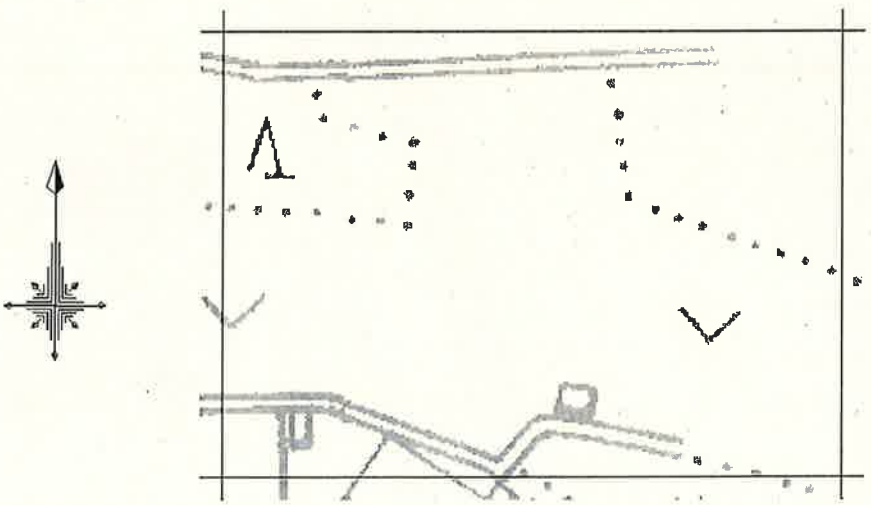

凡 例			
▲	緑	四等三角点	
▼	緑	既設地籍図根三角点	
▽	赤	都市部官民境界基本三角点	
①	赤	都市部官民境界基本多角点	
	種	線	色
基本多角	二次		赤
	三次		青
調査区域界			
市町村界			
大字界			
小字界			
その他の調査区域界			
使用区画		新区画	

都市部官民境界基本多角点選点手簿

T51-2	
精度区分	甲3

要 図

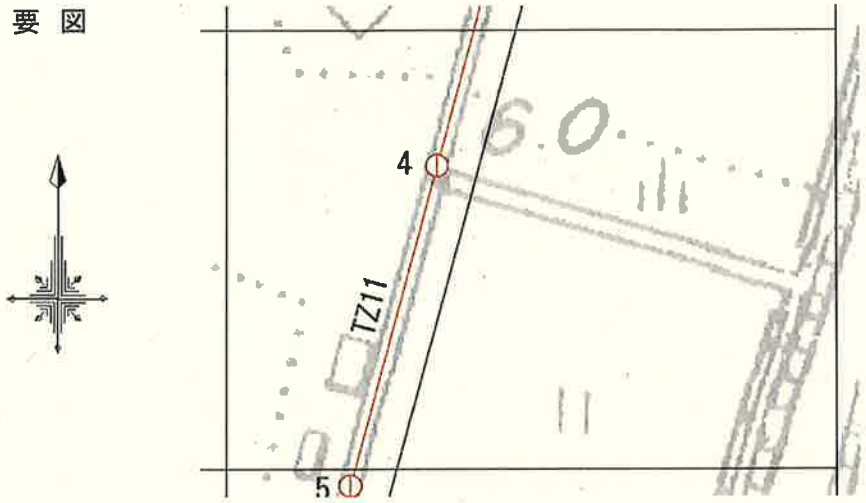

T51-3	
精度区分	甲3

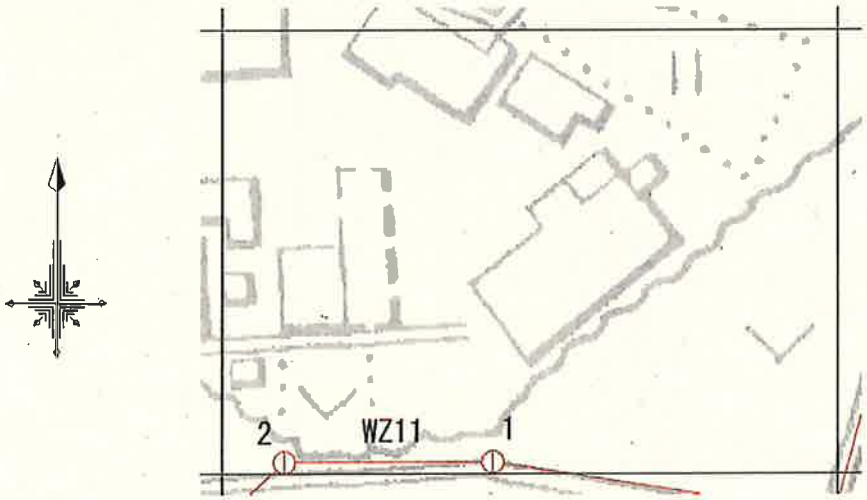

T51-4	
精度区分	甲3

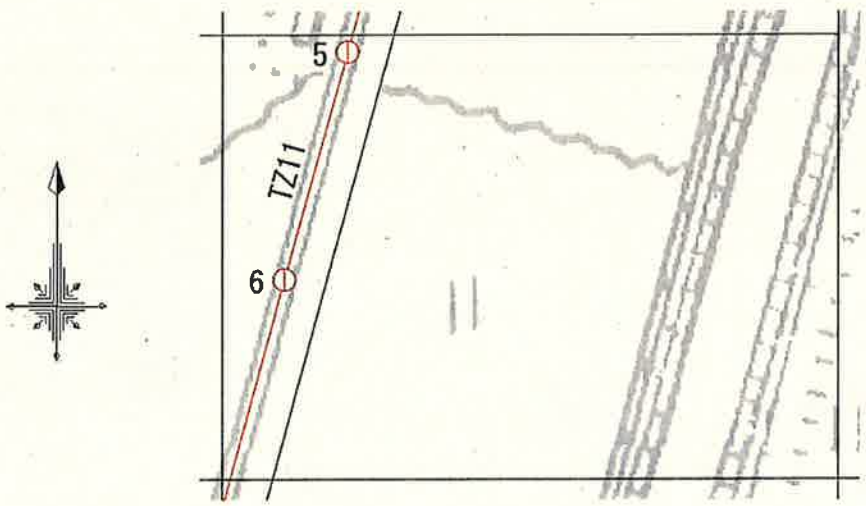

凡 例			
▲	補	四等三角点	
▼	補	既設地籍図根三角点	
▽	界	都市部官民境界基本三角点	
①	界	都市部官民境界基本多角点	
基本多角	線		色
	一次		界
	二次		角
調査区域界			
市町村界			
大字界			
小字界			
その他の図定区域界			
使用区画		街区画	

都市部官民境界基本多角点選点手簿

W15-2	
精度区分	甲3

要 図

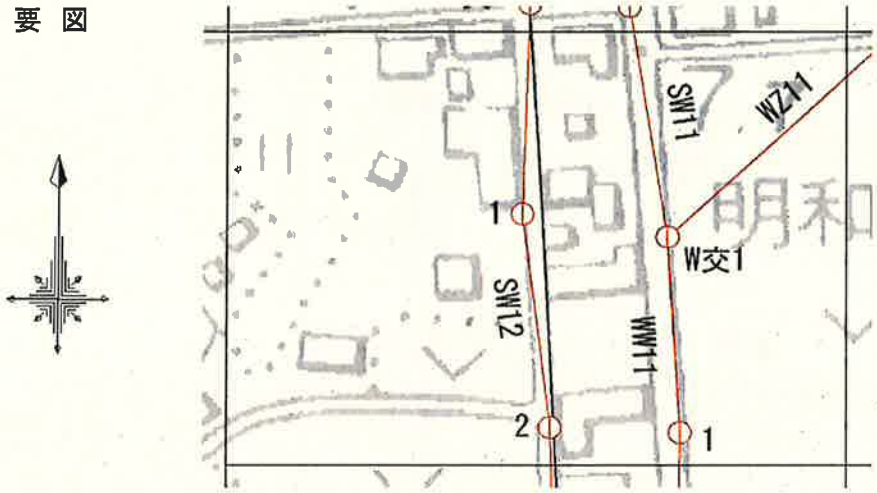

W15-4	
精度区分	甲3

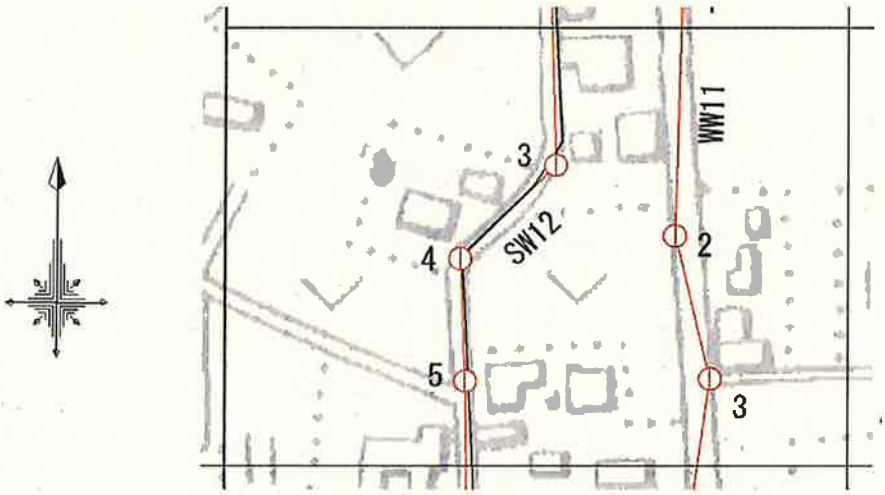

W25-1	
精度区分	甲3

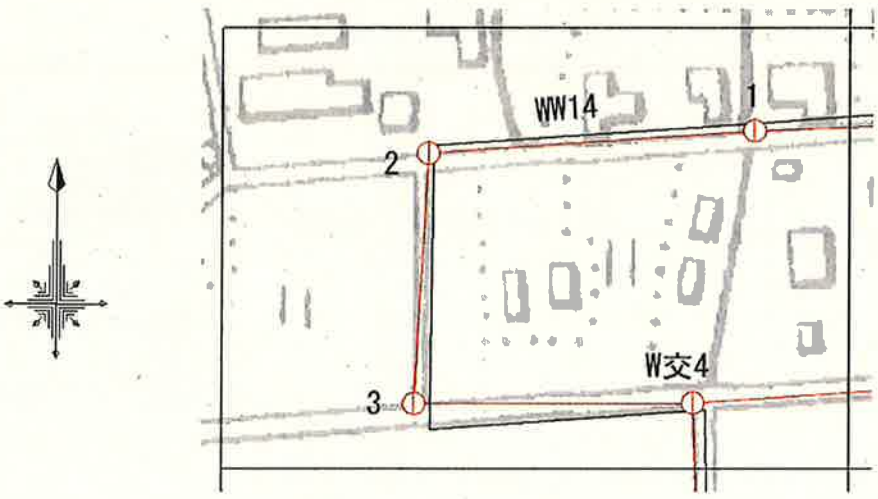

凡 例		
▲ 補	四等三角点	
▼ 補	既設地籍図根三角点	
▽ 界	都市部官民境界基本三角点	
▷ 界	都市部官民境界基本多角点	
種	線	色
基本多角	一次	赤
	二次	青
調査区域界		
市町村界		
大字界		
小字界		
その他の調査区域界		
採用区画	新区画	

都市部官民境界基本多角点選点手簿

W25-2	
精度区分	甲3

要 図

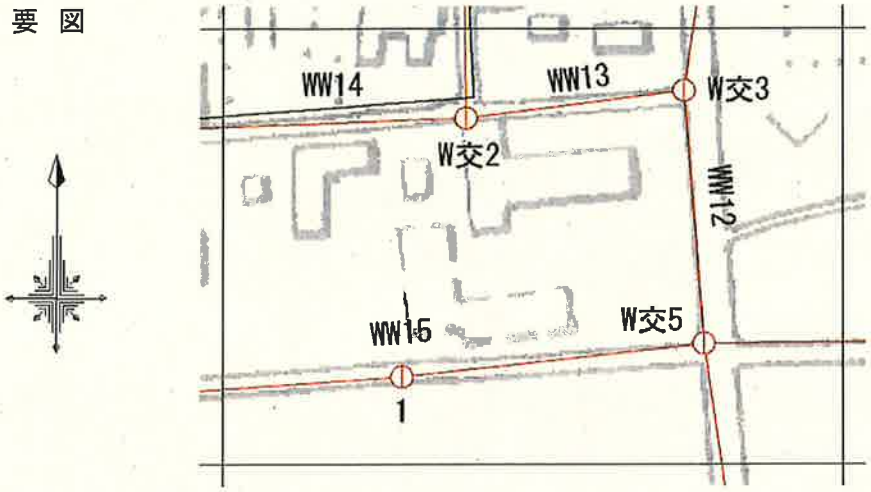

W25-3	
精度区分	甲3

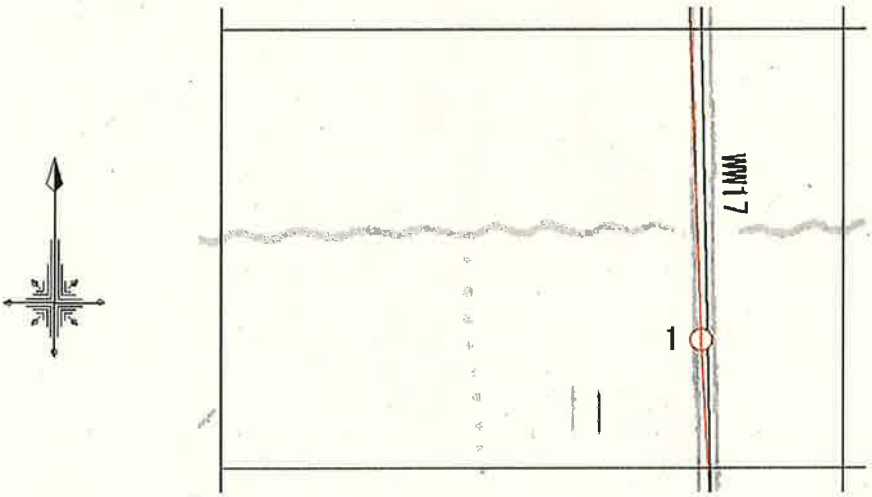

W25-4	
精度区分	甲3

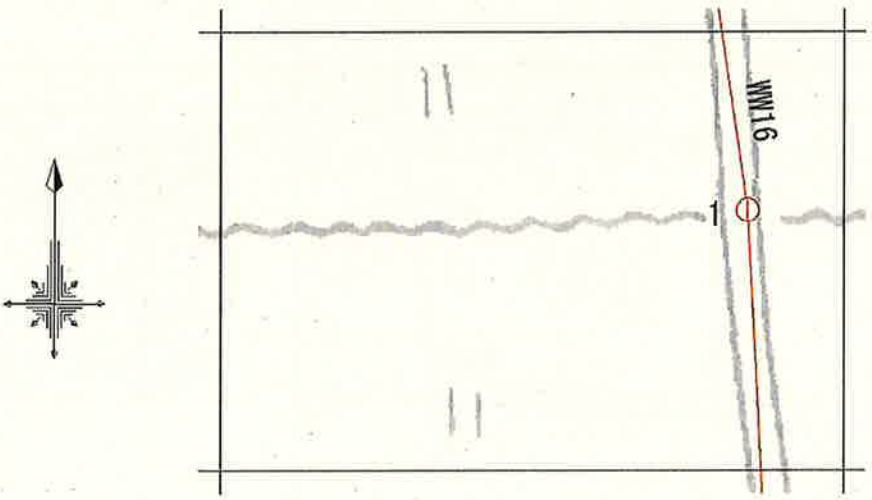

凡 例			
▲	緑	四等三角点	
▼	緑	既設地籍図根三角点	
▽	赤	都市部官民境界基本三角点	
①	赤	都市部官民境界基本多角点	
路線			色
基本多角	一次		赤
	二次		青
調査区域界			
市町村界			
大字界			
小字界			
その他の調査区域界			
採用区画		新区画	

都市部官民境界基本多角点選点手簿

W35-1	
精度区分	甲3

要 図

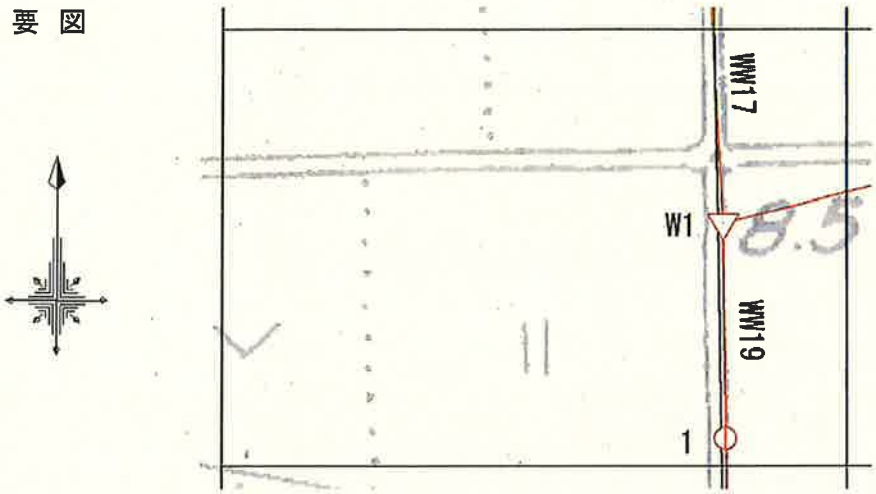

W35-2	
精度区分	甲3

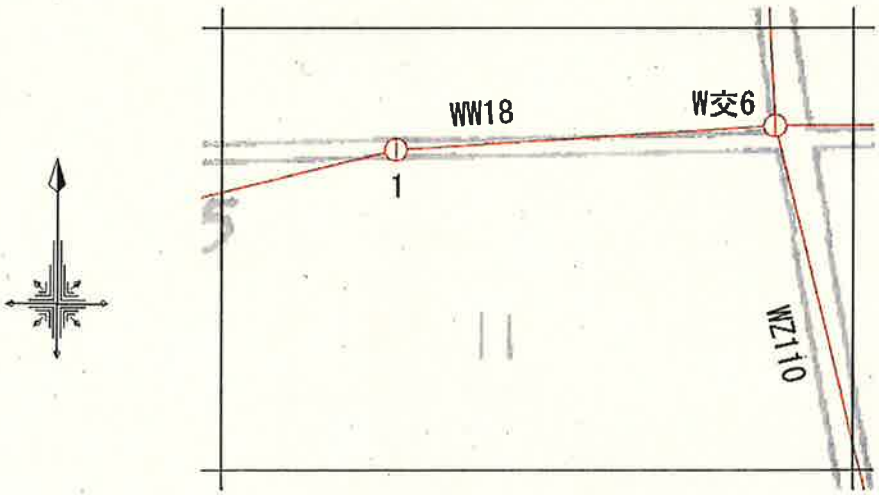

W35-3	
精度区分	甲3

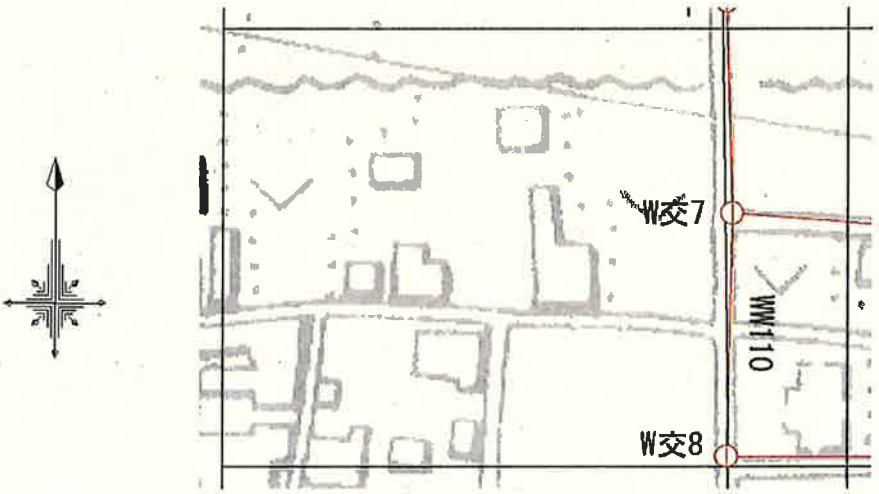

凡 例			
▲	緑	四等三角点	
▼	緑	既設地籍図根三角点	
▽	赤	都市部官民境界基本三角点	
○	赤	都市部官民境界基本多角点	
種		線	色
基本多角	二次		赤
	二次		青
調査区域界			
市町村界			
大字界			
小字界			
その他の調査区域界			
現況区画		街区線	

都市部官民境界基本多角点選点手簿

W35-4	
精度区分	甲3

要 図

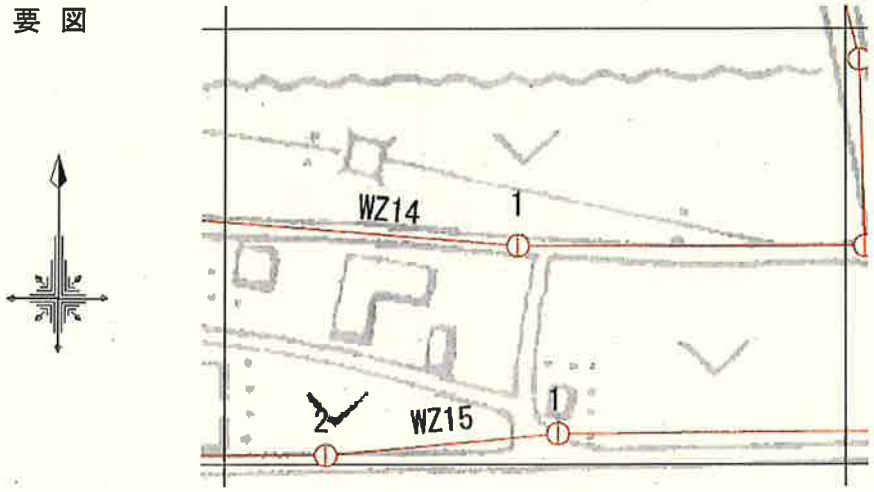

W45-1	
精度区分	甲3

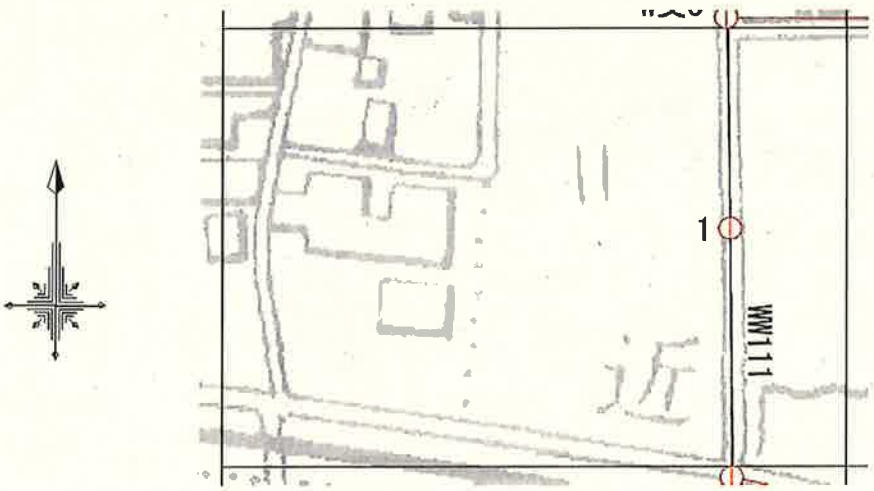

W45-2	
精度区分	甲3

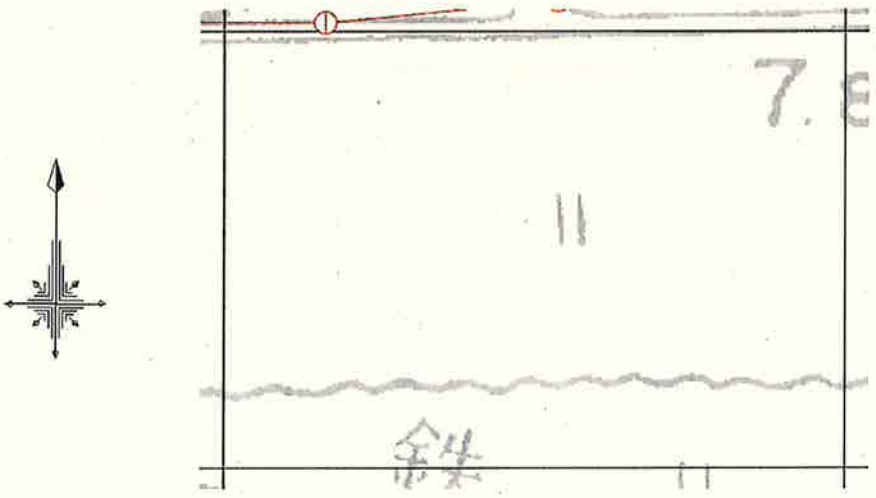

凡 例		
▲	甲	四等三角点
▼	甲	既設地籍図根三角点
▽	赤	都市部官民境界基本三角点
①	赤	都市部官民境界基本多角点
図	線	色
基本多角	一次	赤
	二次	青
調査区域界		
市町村界		
大字界		
小字界		
その他の調査区域界		
採用区画	新区画	

都市部官民境界基本多角点選点手簿

W45-3	
精度区分	甲3

要 図

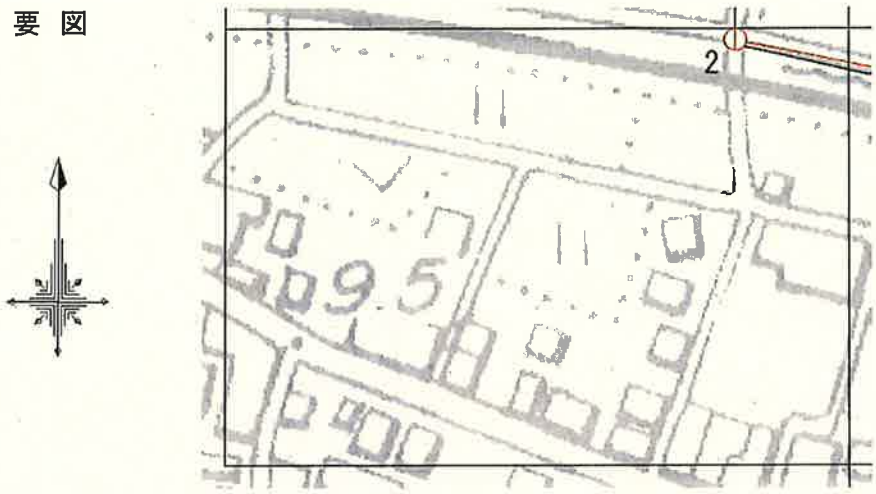

W45-4	
精度区分	甲3

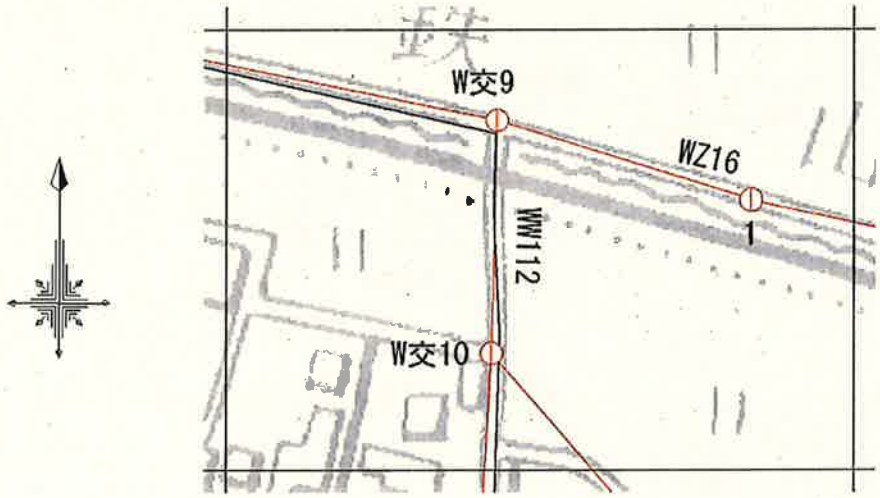

W55-2	
精度区分	甲3

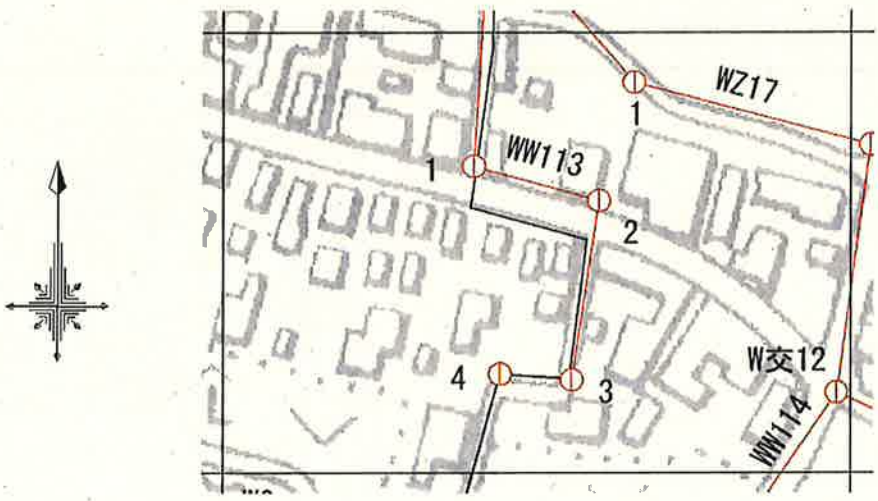

凡 例			
▲	緑	四等三角点	
▼	緑	既設地籍図根三角点	
▽	赤	都市部官民境界基本三角点	
①	赤	都市部官民境界基本多角点	
種		線	色
基本多角	一次		赤
	二次		青
調査区域界			
市町村界			
大字界			
小字界			
その他の調査区域界			
採用区画		新区画	

都市部官民境界基本多角点選点手簿

W55-3	
精度区分	甲3

要 図

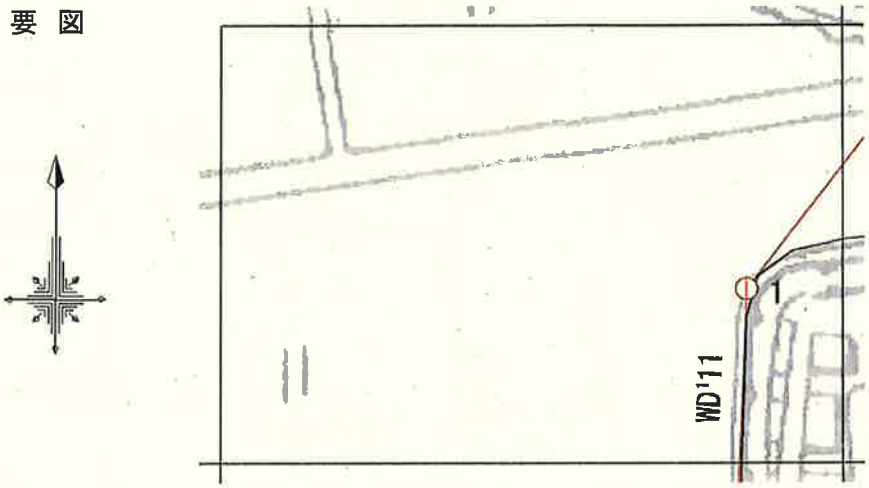

W55-4	
精度区分	甲3

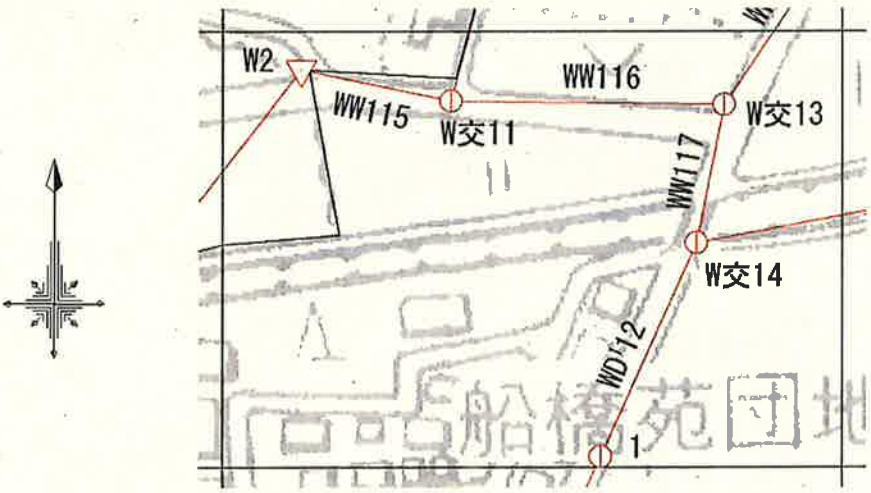

Z11-1	
精度区分	甲3

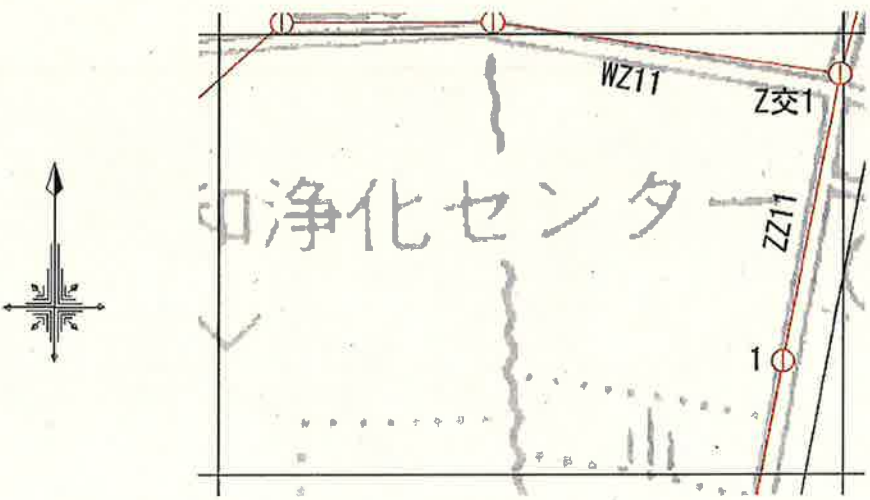

凡 例		
▲	甲	四等三角点
▼	甲	既設地籍図根三角点
▽	赤	都市部官民境界基本三角点
①	赤	都市部官民境界基本多角点
路線		色
基本多角	一次	赤
	二次	青
調査区域界		
市町村界		
大字界		
小字界		
その他の調査区域界		
使用区画		新区画

都市部官民境界基本多角点選点手簿

Z11-2	
精度区分	甲3

要 図

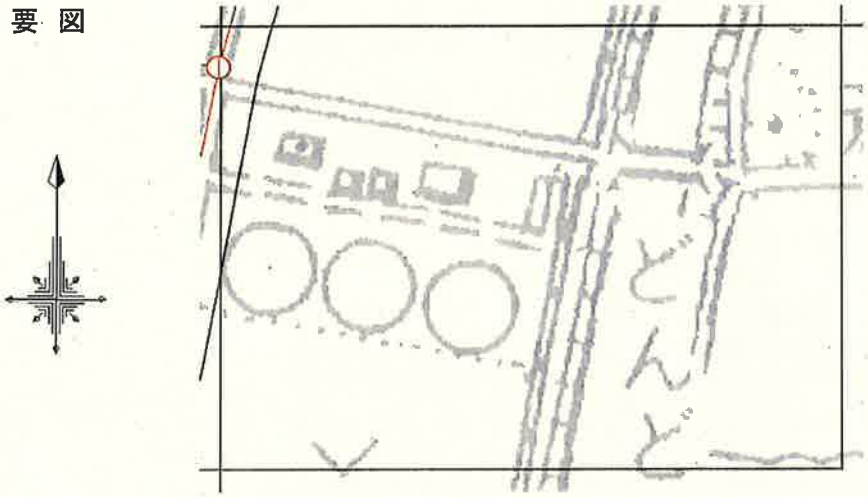

Z11-3	
精度区分	甲3

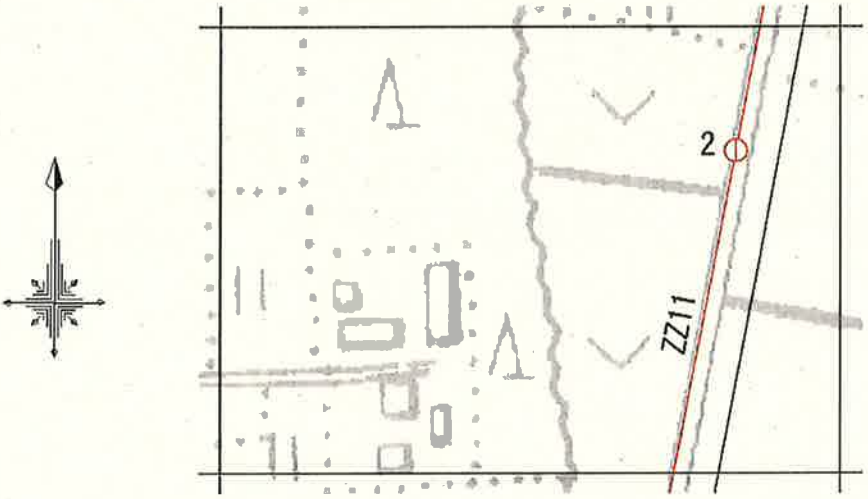

Z21-1	
精度区分	甲3

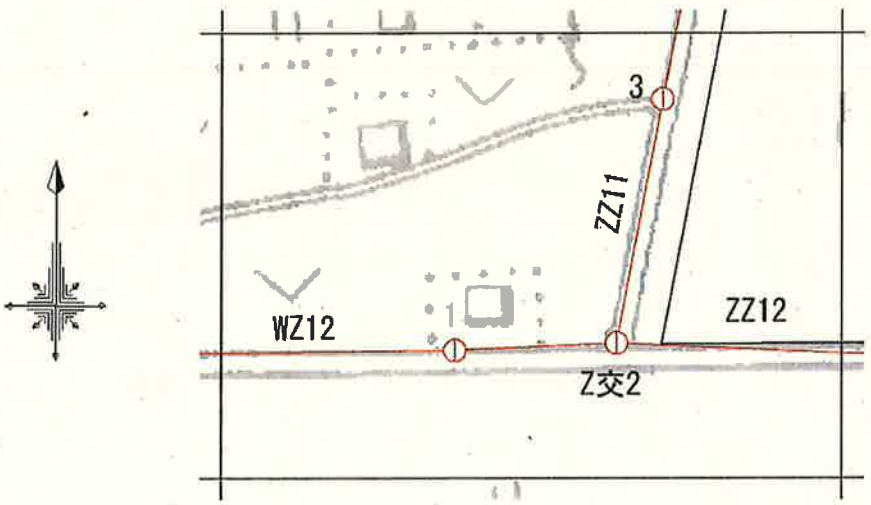



都市部官民境界基本多角点選点手簿

Z21-2	
精度区分	甲3

要 図

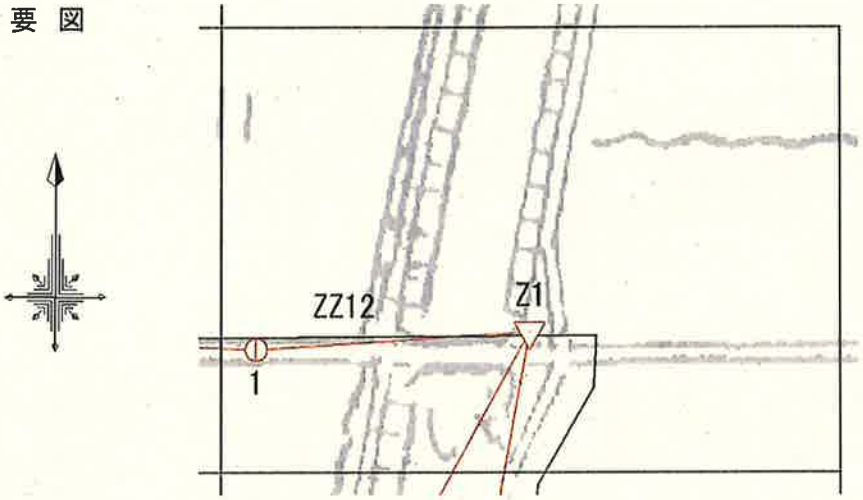

Z21-3	
精度区分	甲3

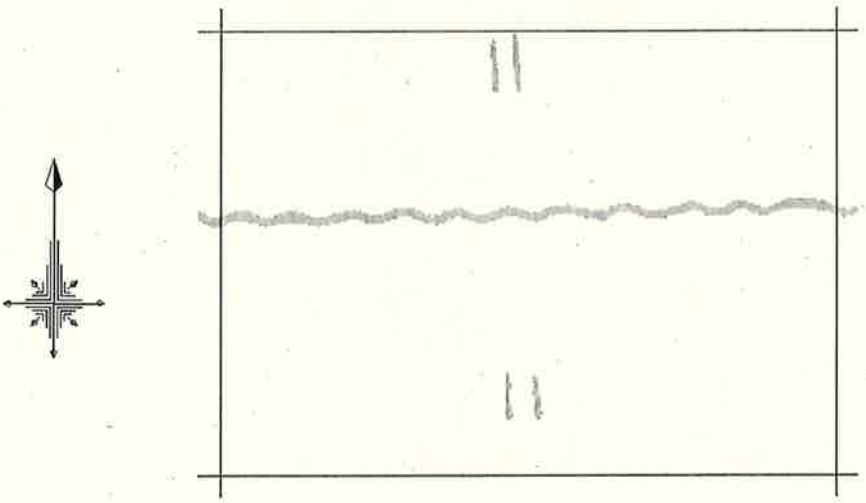

Z21-4	
精度区分	甲3

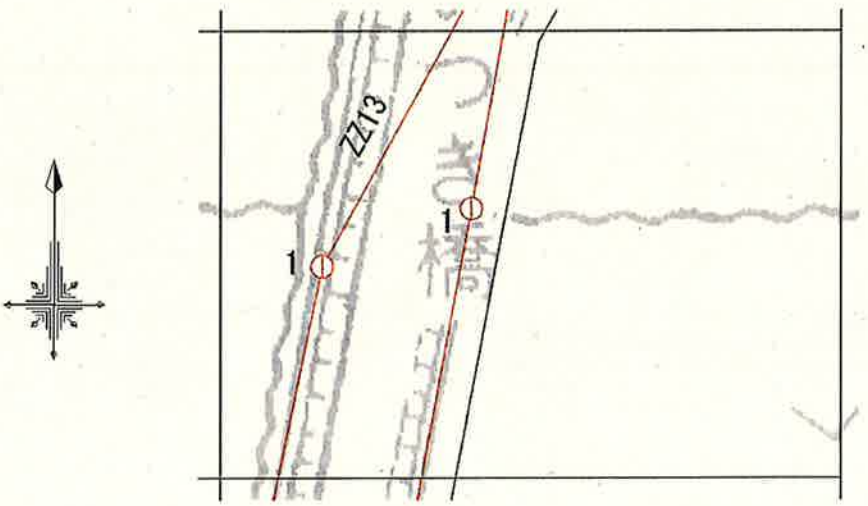

凡 例		
▲	緑	四等三角点
▼	緑	既設地籍図根三角点
▽	赤	都市部官民境界基本三角点
①	赤	都市部官民境界基本多角点
図	線	色
基本多角	一次	赤
	二次	青
調査区域界		
市町村界		
大字界		
小字界		
その他の調査区域界		
区画区画	新区画	

都市部官民境界基本多角点選点手簿

Z31-1	
精度区分	甲3

要 図

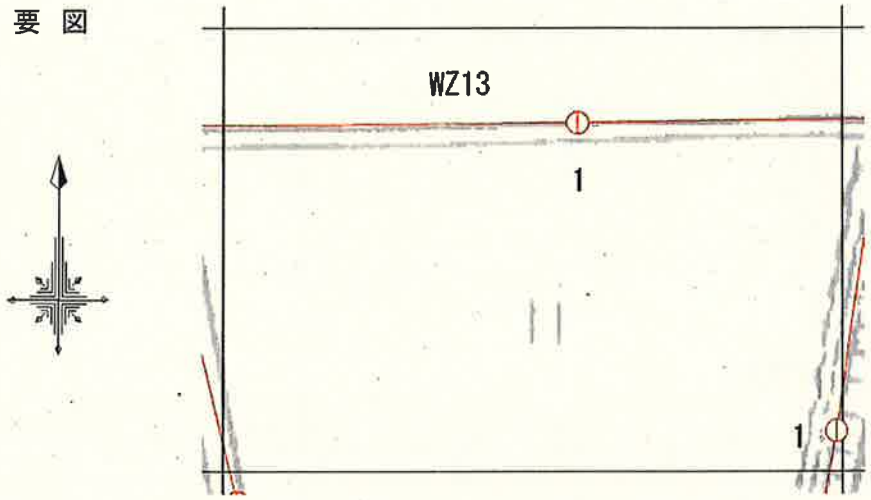

Z31-2	
精度区分	甲3

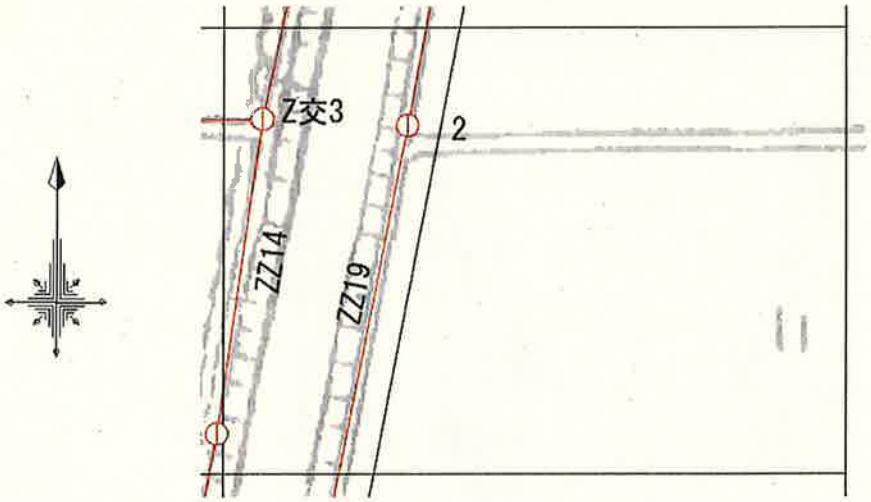

Z31-3	
精度区分	甲3

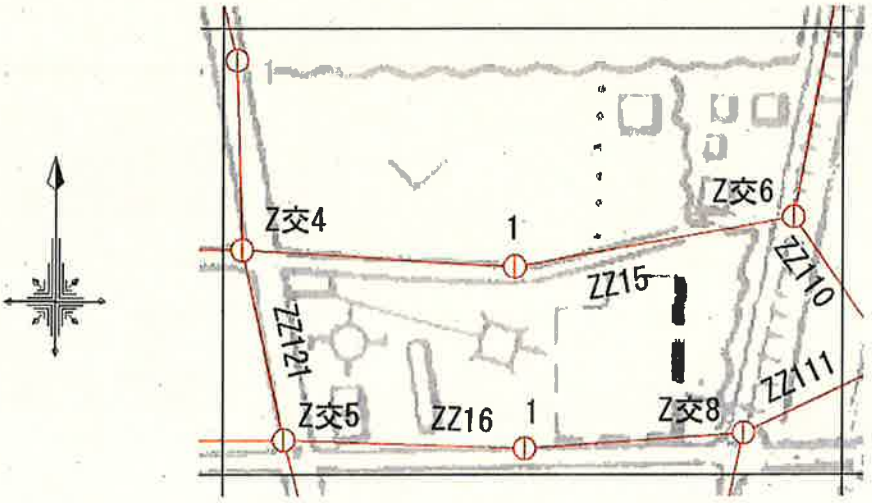

凡 例			
▲	緑	四等三角点	
▼	緑	既設地籍図根三角点	
▽	赤	都市部官民境界基本三角点	
①	赤	都市部官民境界基本多角点	
線			色
基本多角	一 次		赤
	二 次		青
調査区域界			
市町村界			
大字界			
小字界			
その他の調査区域界			
採用区画		前区画	

都市部官民境界基本多角点選点手簿

Z31-4	
精度区分	甲3

要 図

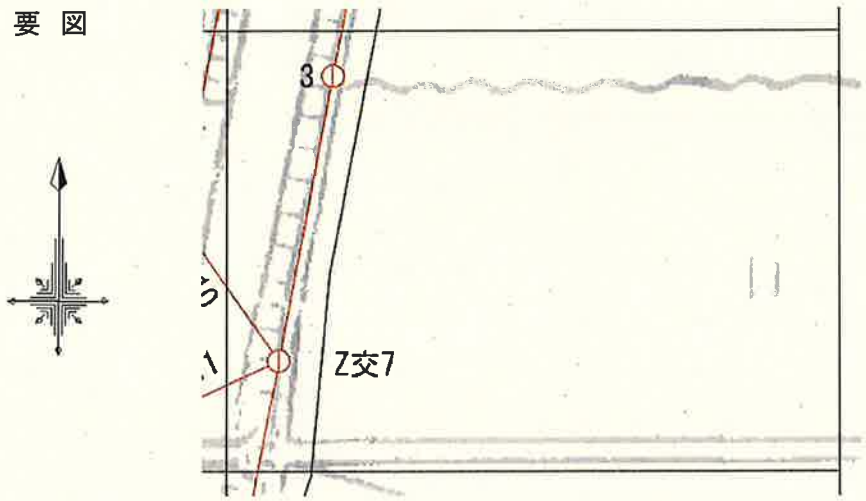

Z41-1	
精度区分	甲3

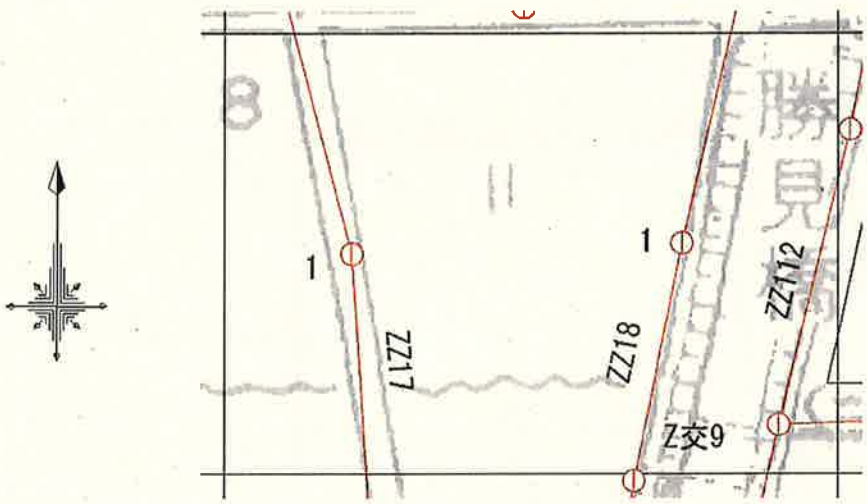

Z41-2	
精度区分	甲3

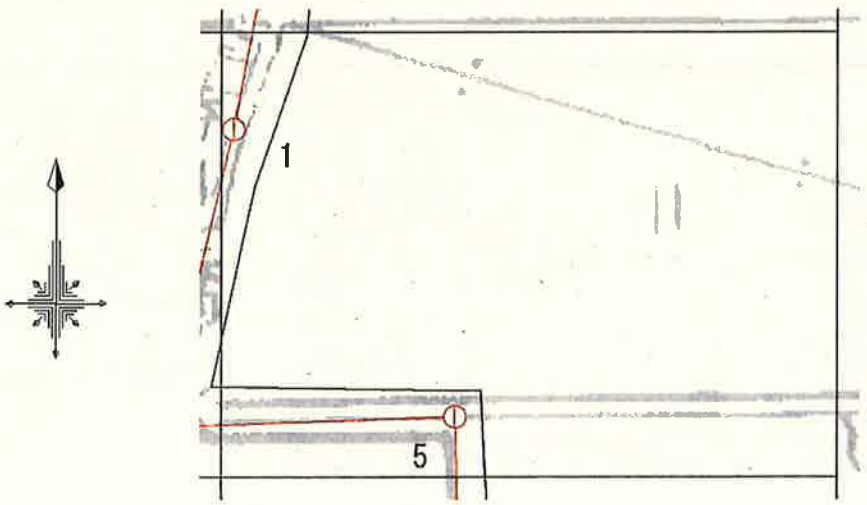

凡 例			
▲	緑	四等三角点	
▼	緑	既設地籍図根三角点	
▽	赤	都市部官民境界基本三角点	
①	赤	都市部官民境界基本多角点	
路線			色
基本多角	一次		赤
	二次		青
調査区域界			
市町村界			
大字界			
小字界			
その他の調査区域界			
使用区画		新区画	

都市部官民境界基本多角点選点手簿

Z41-3	
精度区分	甲3

要 図

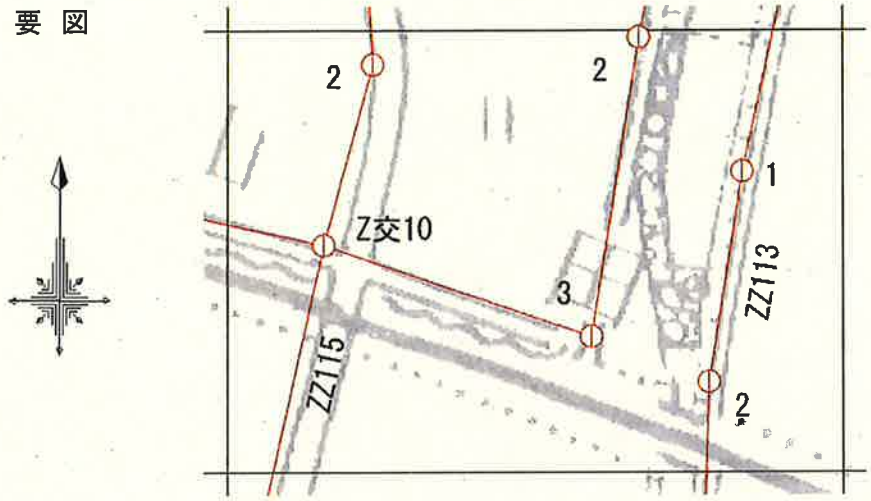

Z41-4	
精度区分	甲3

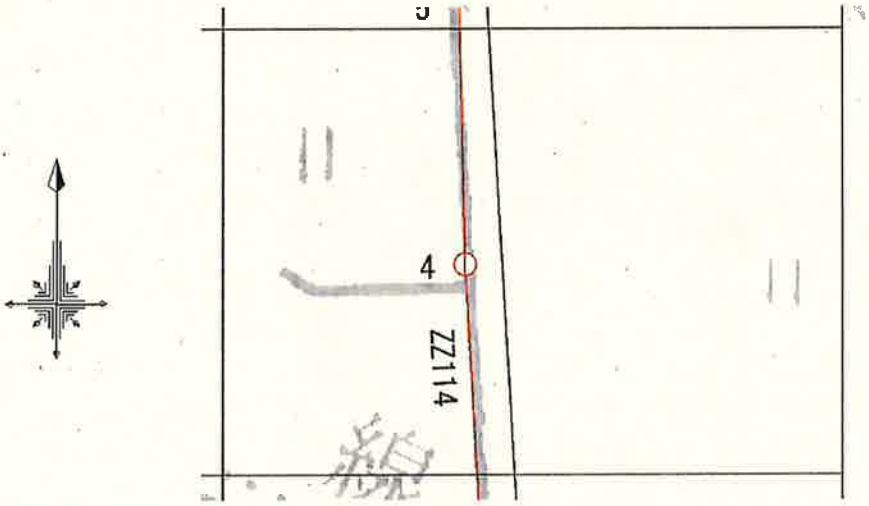

Z51-1	
精度区分	甲3

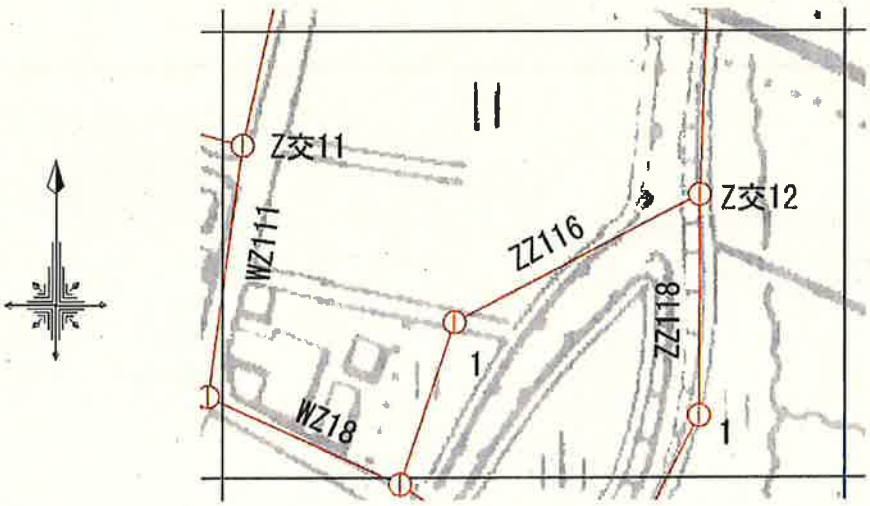

凡 例			
▲	緑	四等三角点	
▼	緑	既設地形図根三角点	
▽	赤	都市部官民境界基本三角点	
①	赤	都市部官民境界基本多角点	
種		線	色
基本多角	一次		赤
	二次		青
調査区域界			
市町村界			
大字界			
小字界			
その他の調査区域界			
使用区画		街区線	

都市部官民境界基本多角点選点手簿

Z51-2	
精度区分	甲3

要 図

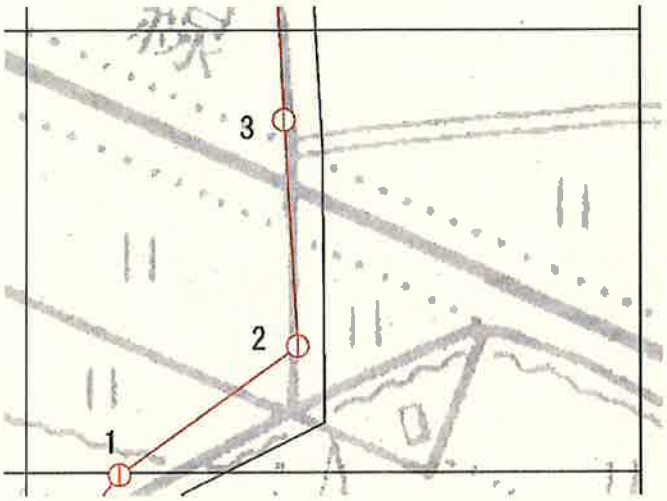

Z51-3	
精度区分	甲3

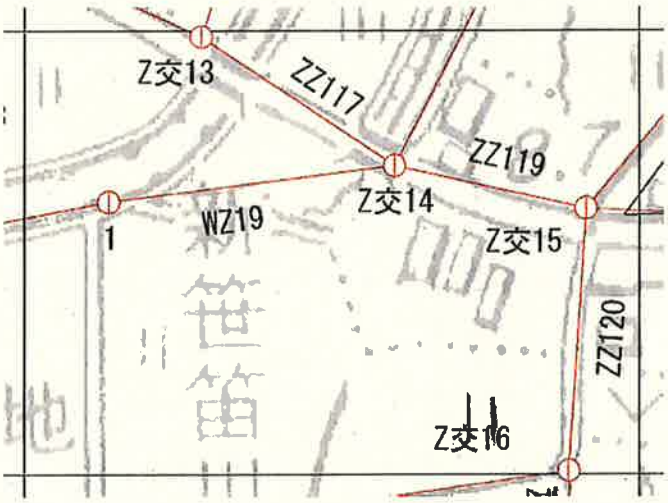

Z51-4	
精度区分	甲3

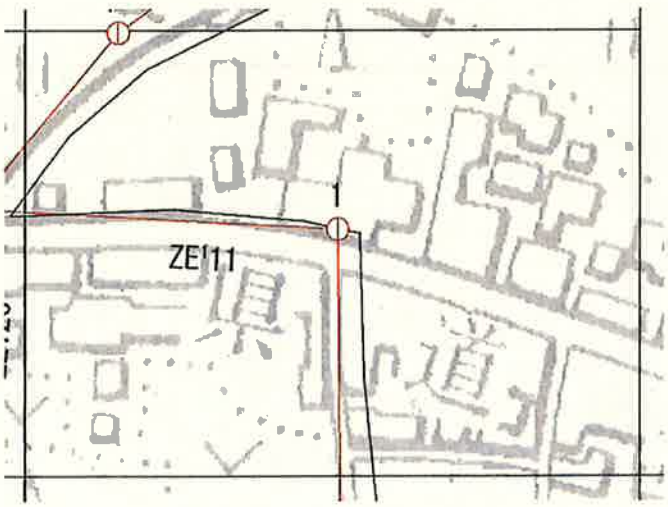

凡 例			
▲	日	四等三角点	
▼	緑	既設地籍図根三角点	
▽	赤	都市部官民境界基本三角点	
①	赤	都市部官民境界基本多角点	
線種			色
基本多角	二次		赤
	三次		青
調査区域界			
市町村界			
大字界			
小字界			
その他の調査区域界			
適用区画		新区画	

都市部官民境界基本多角点選点手簿

D'15-1	
精度区分	甲3

要 図



D'15-2	
精度区分	甲3

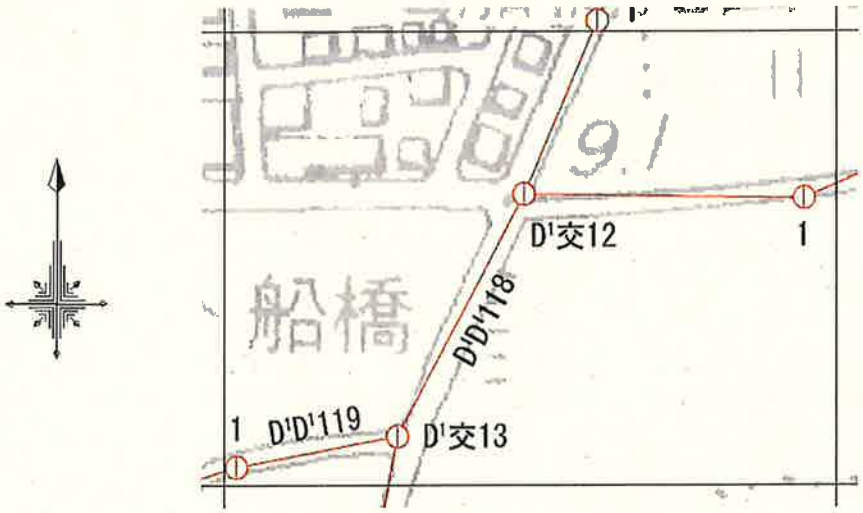

D'15-3	
精度区分	甲3

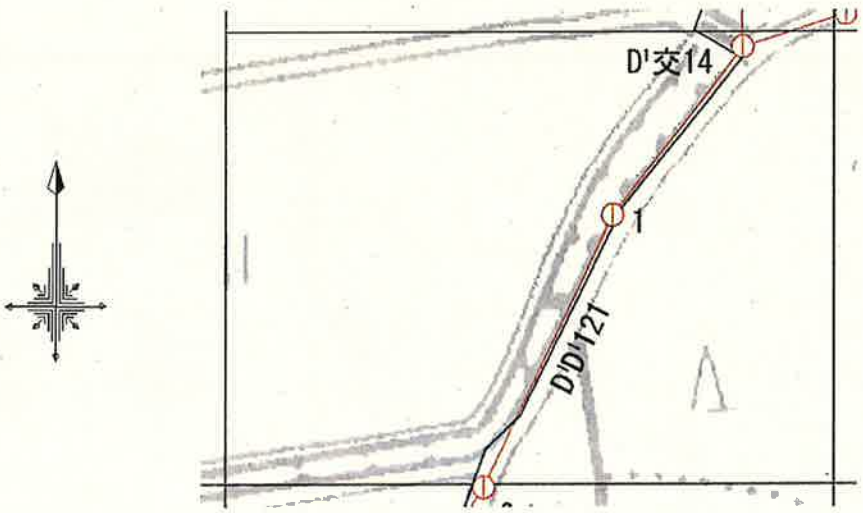

凡 例

▲	緑	四等三角点
▼	緑	既設地籍図根三角点
▽	赤	都市部官民境界基本三角点
D'	赤	都市部官民境界基本多角点
	種	線 色
基本多角	一次	赤
	二次	青
調査区域界		
市町村界		
大字界		
小字界		
その他の調査区域界		
使用区画		新区画

都市部官民境界基本多角点選点手簿

D'15-4	
精度区分	甲3

要 図

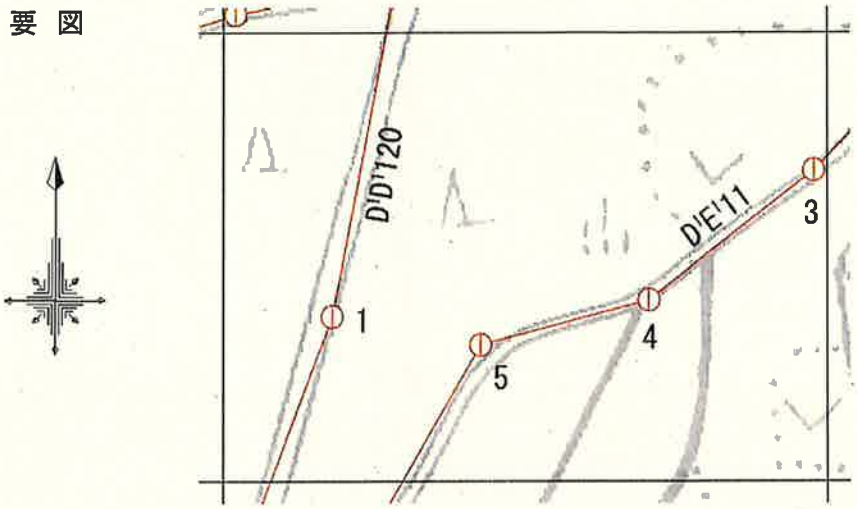

D'24-2	
精度区分	甲3

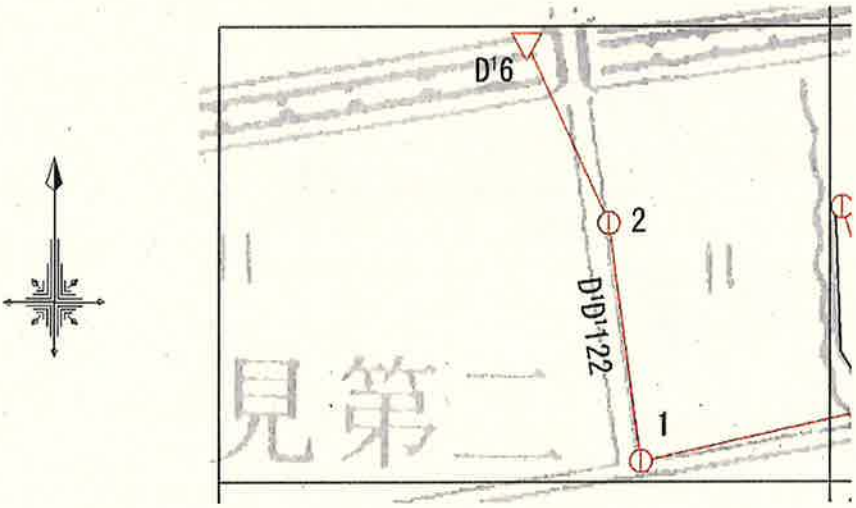

D'24-4	
精度区分	甲3

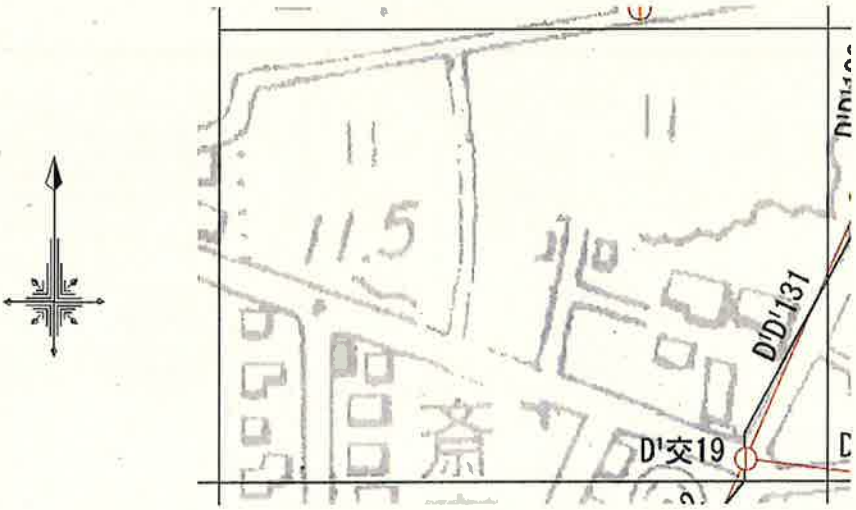

凡 例

▲	甲	四等三角点	
▼	甲	既設地籍図根三角点	
▽	赤	都市部官民境界基本三角点	
⊕	赤	都市部官民境界基本多角点	
基		種	色
基本多角		一 次	赤
		二 次	青
調査区域界			
市町村界			
大字界			
小字界			
その他の調査区域界			
法務区画		街区線	

都市部官民境界基本多角点選点手簿

D¹25-1	
精度区分	甲3

要 図

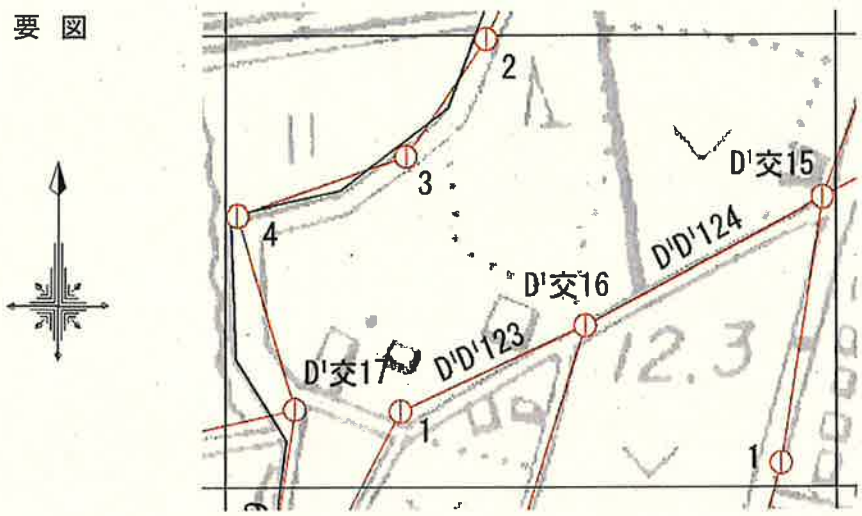

D¹25-2	
精度区分	甲3

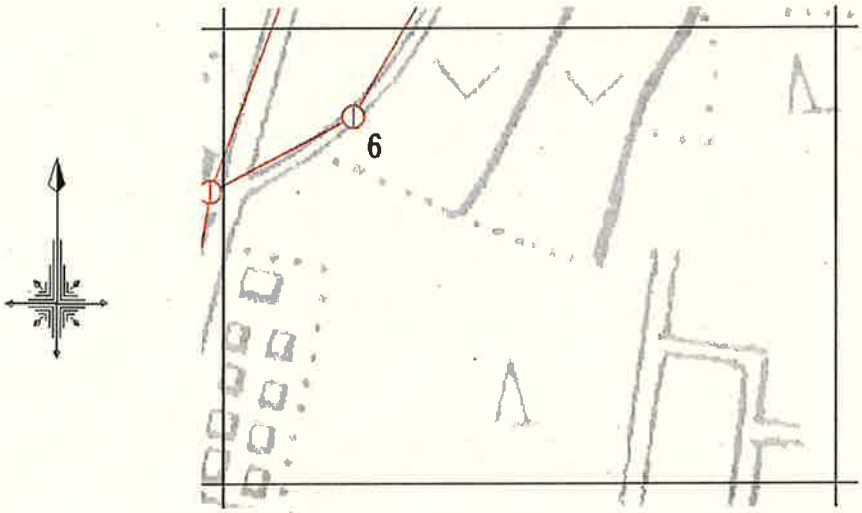

D¹25-3	
精度区分	甲3

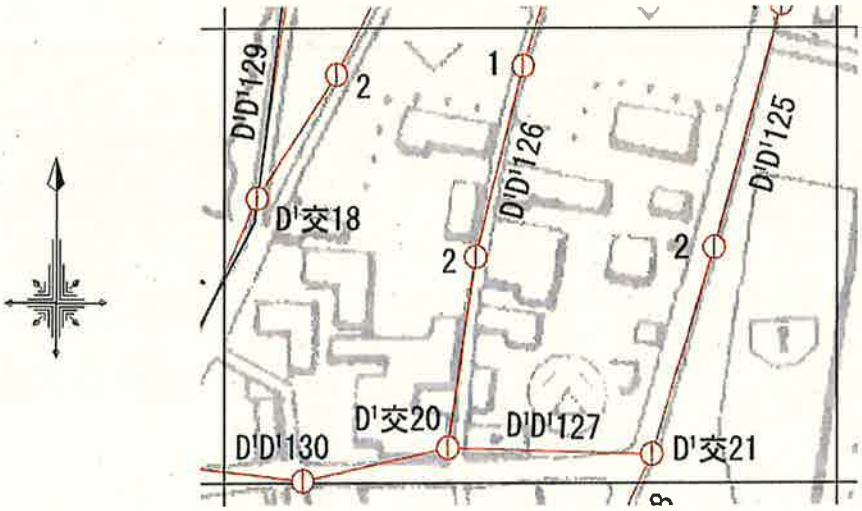

凡 例			
▲	緑	四等三角点	
▼	緑	既設地籍図根三角点	
▽	赤	都市部官民境界基本三角点	
⦶	赤	都市部官民境界基本多角点	
階	線		色
基本多角	一 次		赤
	二 次		青
調査区域界			
市町村界			
大字界			
小字界			
その他の調査区域界			
使用区間		新区間	

都市部官民境界基本多角点選点手簿

D¹25-4	
精度区分	甲3

要 図

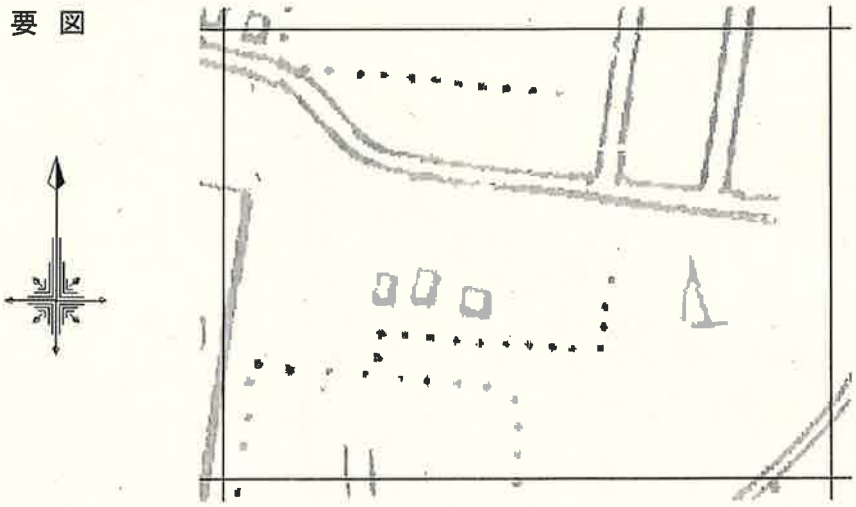

D¹33-4	
精度区分	甲3

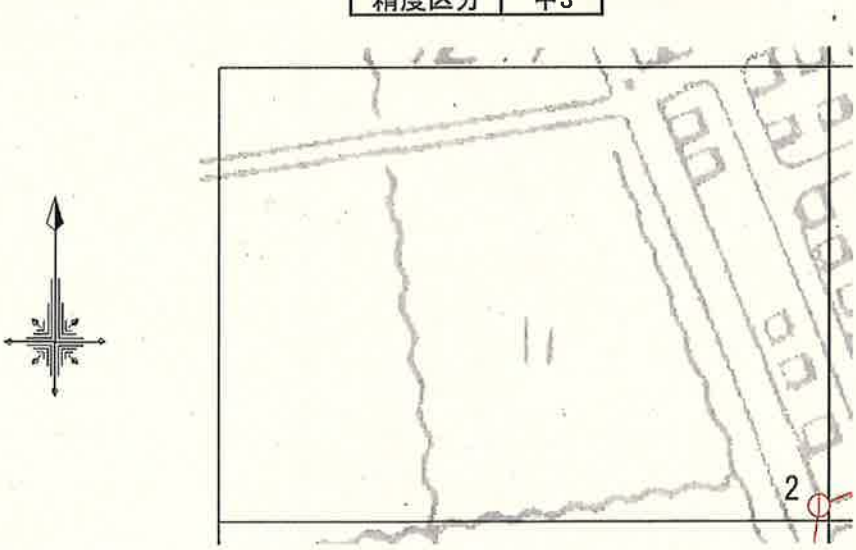

D¹34-1	
精度区分	甲3

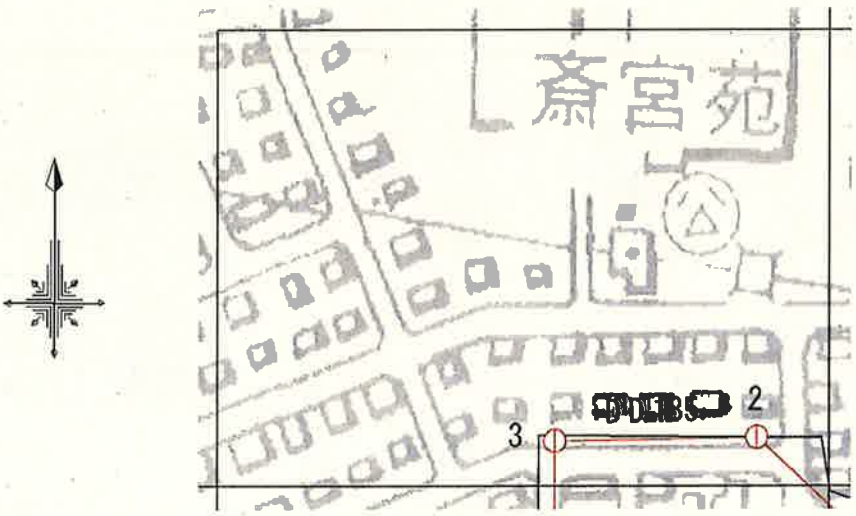

凡 例			
▲	緑	四等三角点	
▼	緑	既設地籍図根三角点	
▽	赤	都市部官民境界基本三角点	
①	赤	都市部官民境界基本多角点	
図 線			色
基本多角	一 次		赤
	二 次		青
調査区域界			
市町村界			
大字界			
小字界			
その他の調査区域界			
使用区画		街区画	

都市部官民境界基本多角点選点手簿

D'34-2	
精度区分	甲3

要 図

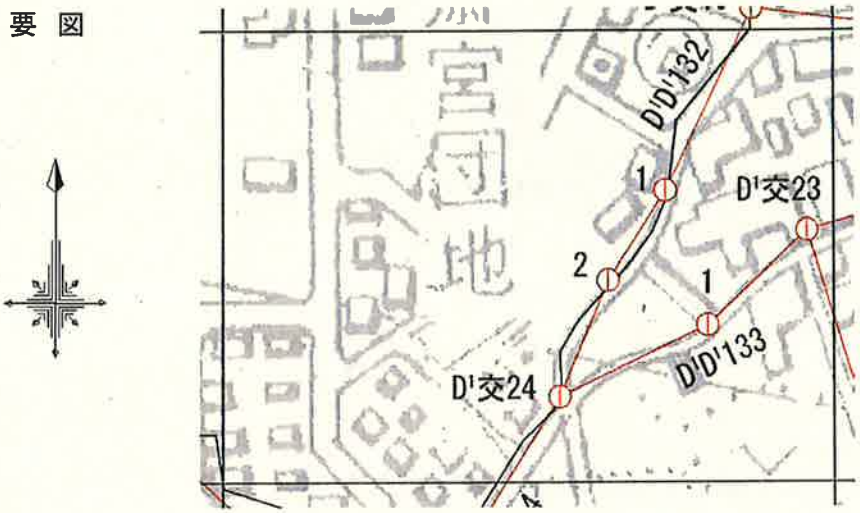

D'34-3	
精度区分	甲3

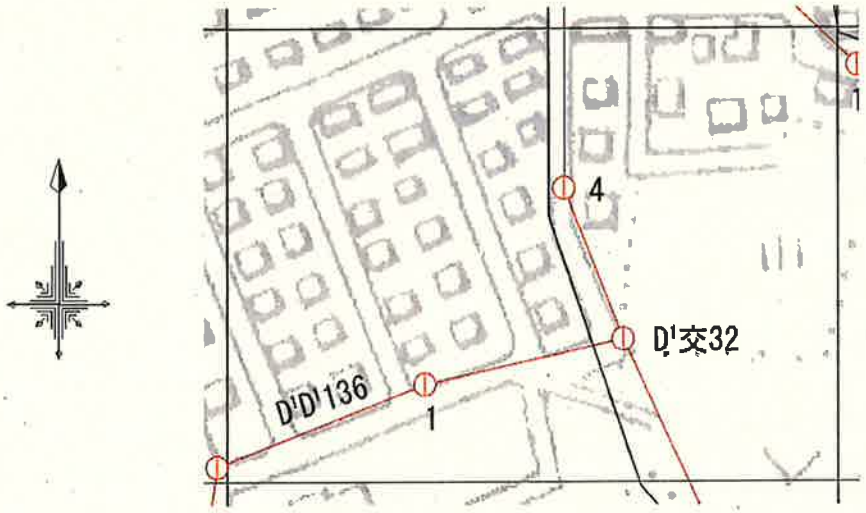

D'34-4	
精度区分	甲3

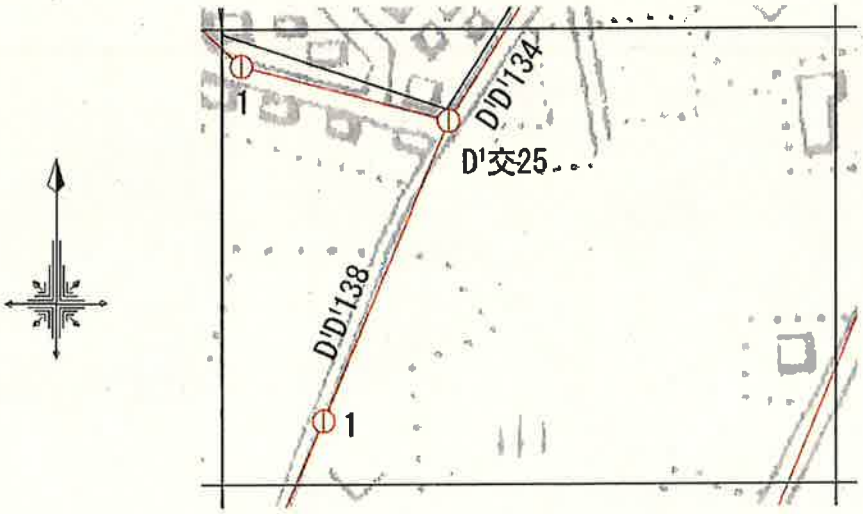

凡 例			
▲	緑	四等三角点	
▼	緑	既設地籍図根点	
▽	赤	都市部官民境界基本三角点	
▽	赤	都市部官民境界基本多角点	
図			色
基本多角	一 次		赤
	二 次		青
調査区境界			
市町村界			
大字界			
小字界			
その他の調査区域界			
採用区画		明区画	

都市部官民境界基本多角点選点手簿

D¹35-1	
精度区分	甲3

要 図

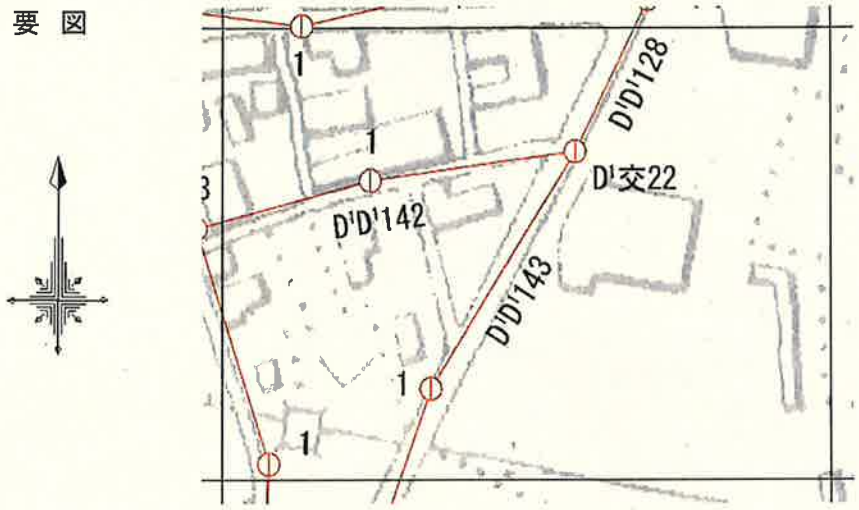

D¹35-2	
精度区分	甲3

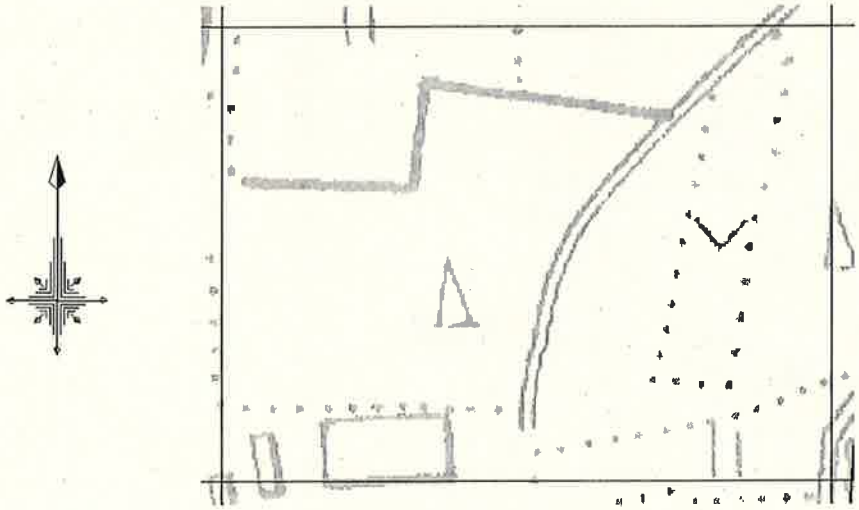

D¹35-3	
精度区分	甲3

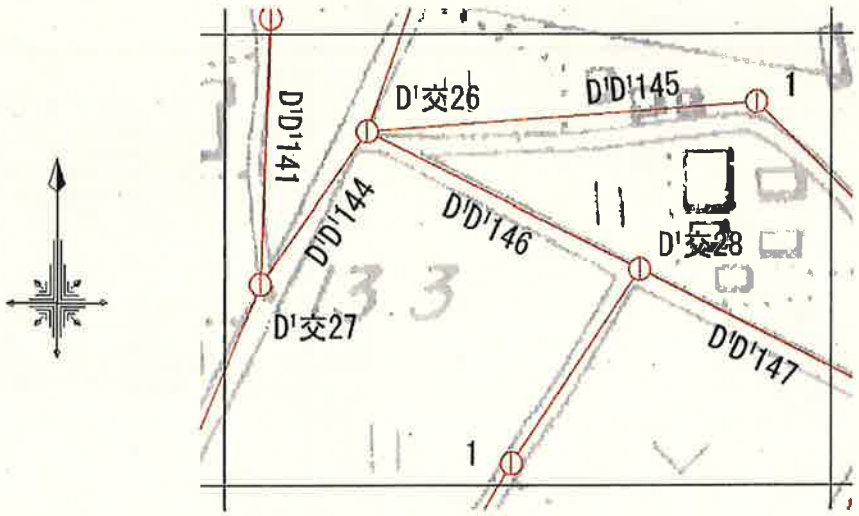

凡 例			
▲	甲	四等三角点	
▼	甲	既設地籍図根三角点	
▽	赤	都市部官民境界基本三角点	
D'	赤	都市部官民境界基本多角点	
種		線	色
基本多角	一次		赤
	二次		青
調査区域界			
市町村界			
大字界			
小字界			
その他の調査区域界			
道路区画		街区線	

都市部官民境界基本多角点選点手簿

D'35-4	
精度区分	甲3

要 図

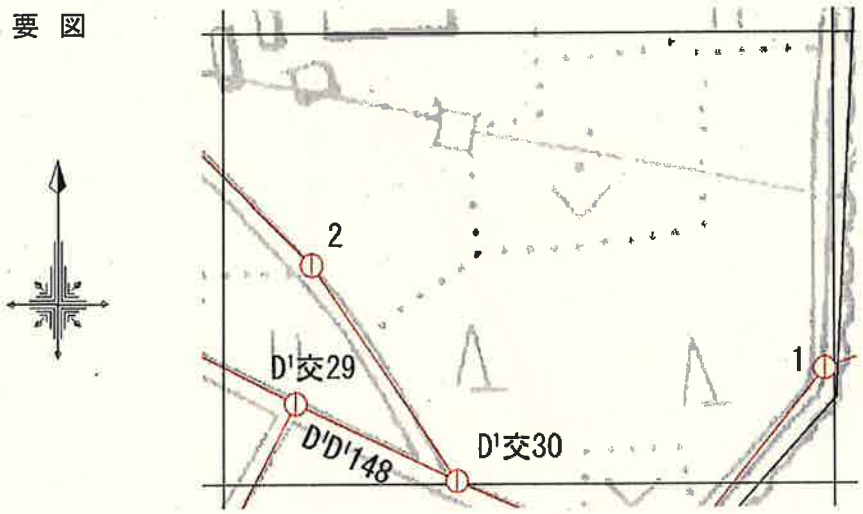

D'43-2	
精度区分	甲3

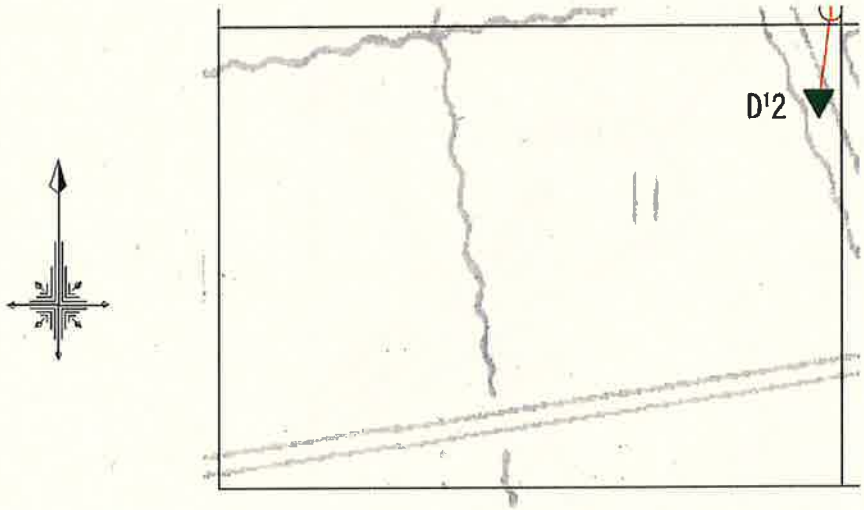

D'44-1	
精度区分	甲3

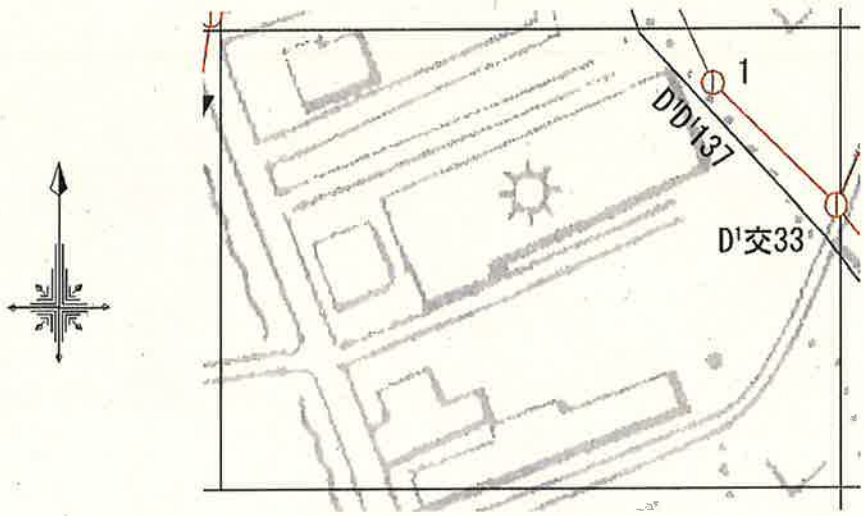

凡 例			
▲	甲	四等三角点	
▼	甲	既設地籍図根三角点	
▽	赤	都市部官民境界基本三角点	
①	赤	都市部官民境界基本多角点	
路線			色
基本多角	一次		赤
	二次		青
調査区域界			
市町村界			
大字界			
小字界			
その他の調査区域界			
往用区画		新区画	

都市部官民境界基本多角点選点手簿

D'44-2	
精度区分	甲3

要 図

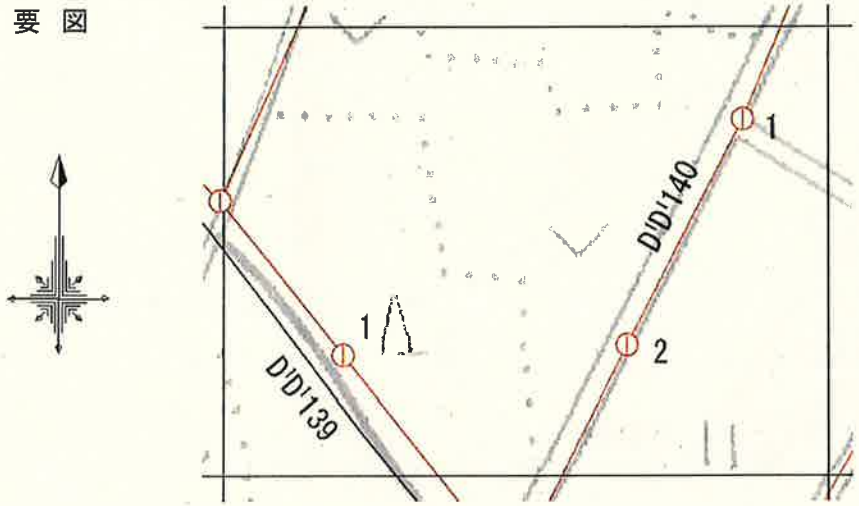

D'44-4	
精度区分	甲3

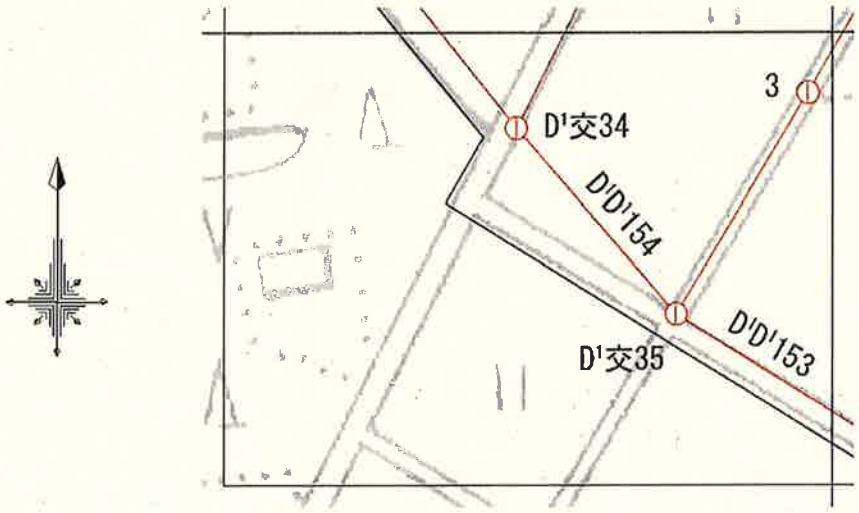

D'45-1	
精度区分	甲3

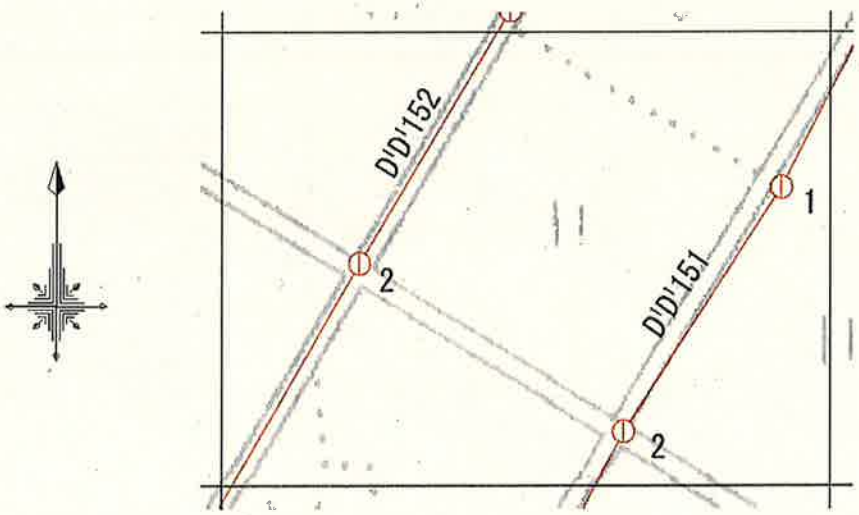

凡 例			
▲	甲	四等三角点	
▼	甲	既設地籍図根三角点	
▽	赤	都市部官民境界基本三角点	
D'	赤	都市部官民境界基本多角点	
路線			色
基本多角	一次		赤
	二次		青
調査区域界			
市町村界			
大字界			
小字界			
その他の調査区域界			
注用区画		所区画	

都市部官民境界基本多角点選点手簿

D¹45-2	
精度区分	甲3

要 図

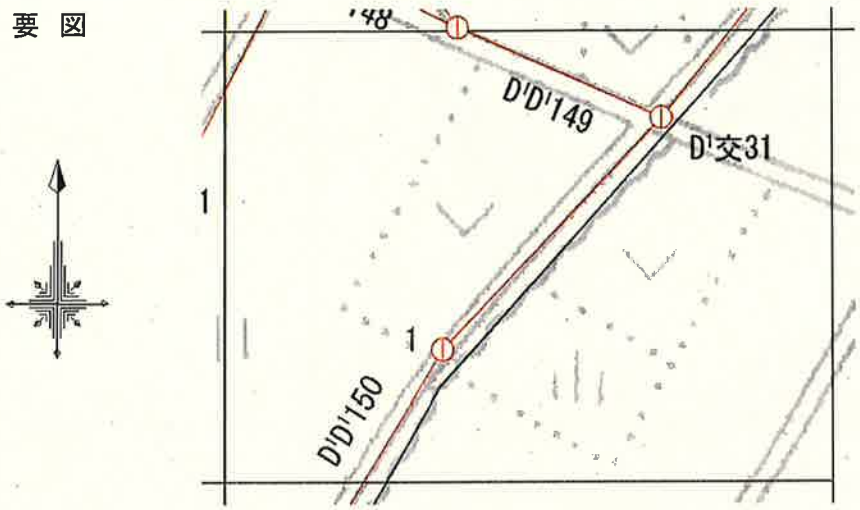

D¹45-3	
精度区分	甲3

D¹45-4	
精度区分	甲3

凡 例

▲	緑	四等三角点	
▼	緑	電子基準点	
▽	赤	都市部官民境界基本三角点	
①	赤	都市部官民境界基本多角点	
基本多角	一次		赤
	二次		青
調査区域界			
市町村界			
大字界			
小字界			
その他の調査区域界			
使用区画		街区線	

都市部官民境界基本多角点選点手簿

D'55-1	
精度区分	甲3

要 図

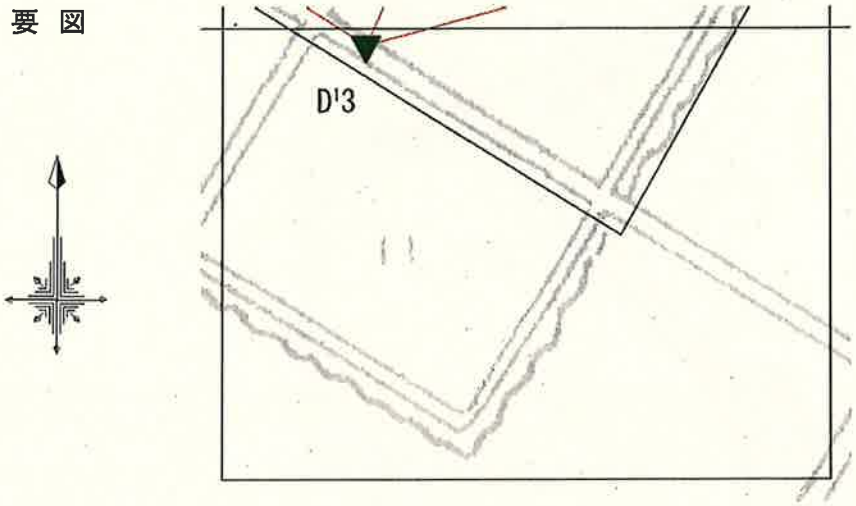

E'11-1	
精度区分	甲3

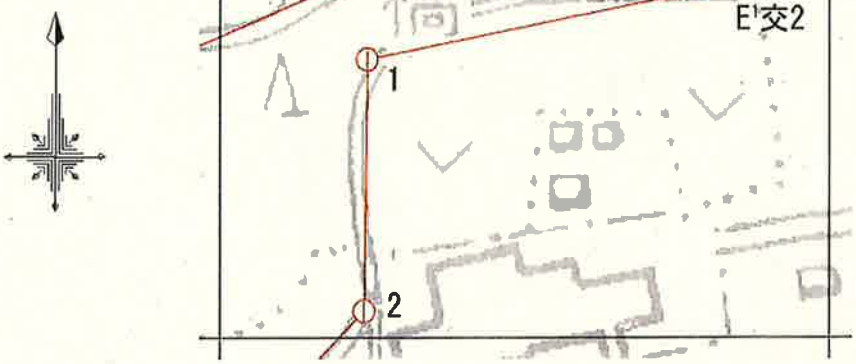

E'11-2	
精度区分	甲3

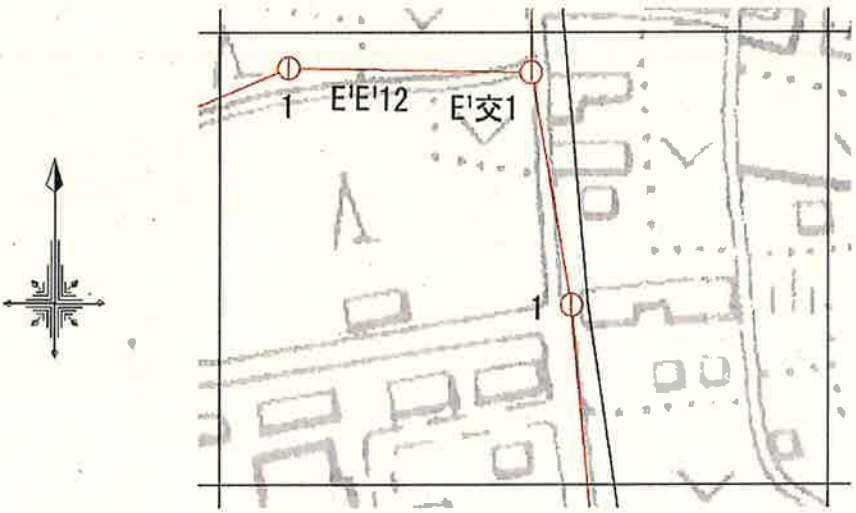

凡 例

▲	緑	四等三角点	
▼	緑	既設地籍図根三角点	
▽	赤	都市部官民境界基本三角点	
①	赤	都市部官民境界基本多角点	
線			色
都市多角	一次		赤
	二次		黄
調査区域界			
市町村界			
大字界			
小字界			
その他の調査区域界			
使用区画		明区画	

都市部官民境界基本多角点選点手簿

E'11-3	
精度区分	甲3

要 図

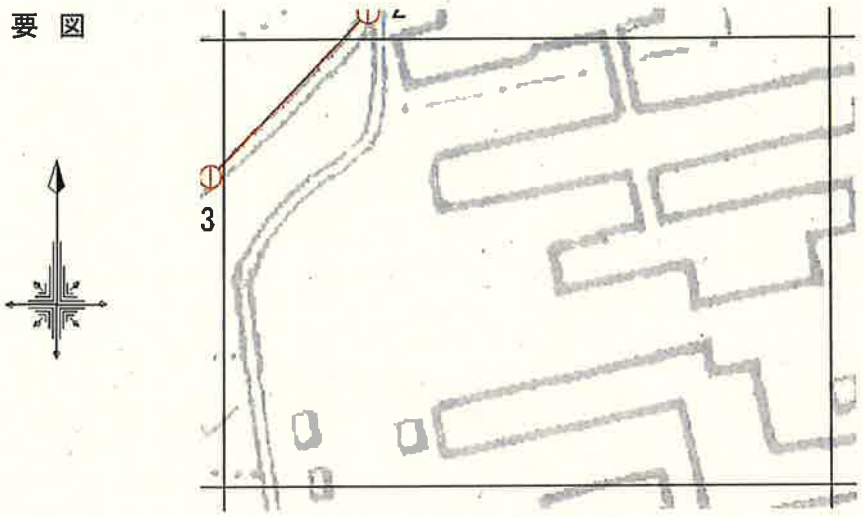

E'11-4	
精度区分	甲3

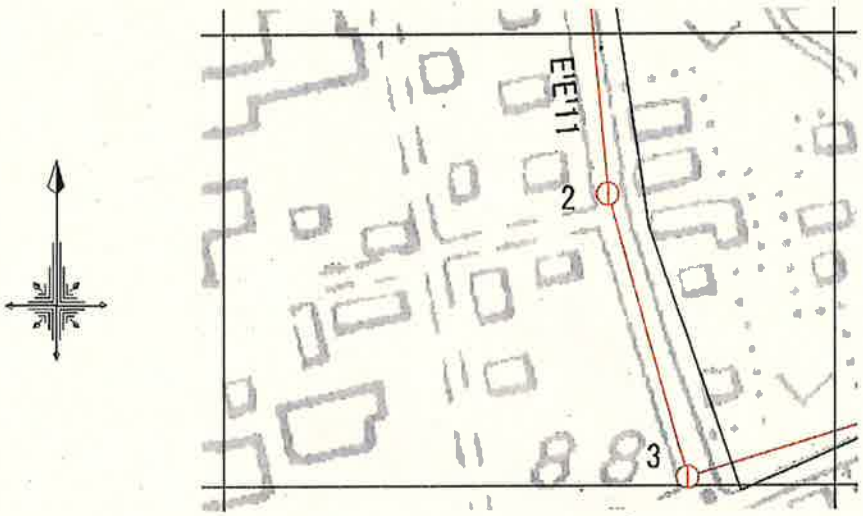

E'12-3	
精度区分	甲3

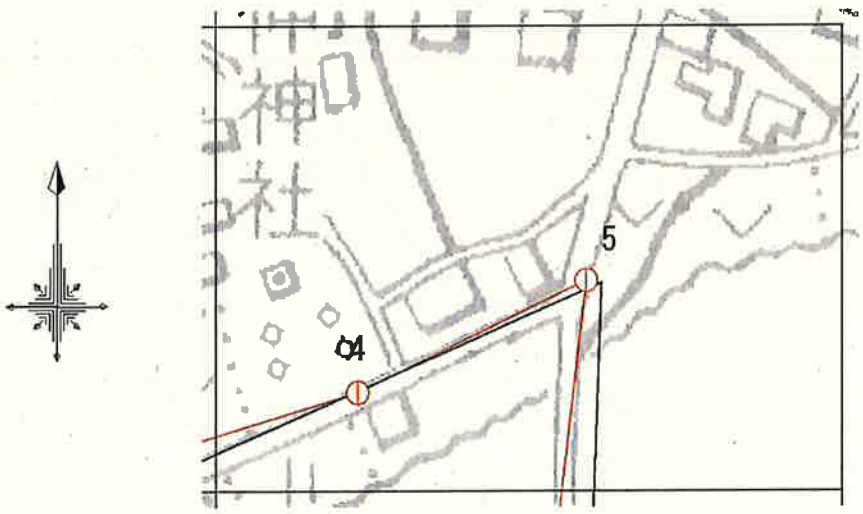

凡例			
▲	甲	四等三角点	
▼	甲	既設地籍図根三角点	
△	赤	都市部官民境界基本三角点	
①	赤	都市部官民境界基本多角点	
線			色
基本多角	一次		赤
	二次		青
調査区域界			
市町村界			
大字界			
小字界			
その他の調査区域界			
任用区画		新区画	

都市部官民境界基本多角点選点手簿

E'21-1	
精度区分	甲3

要 図

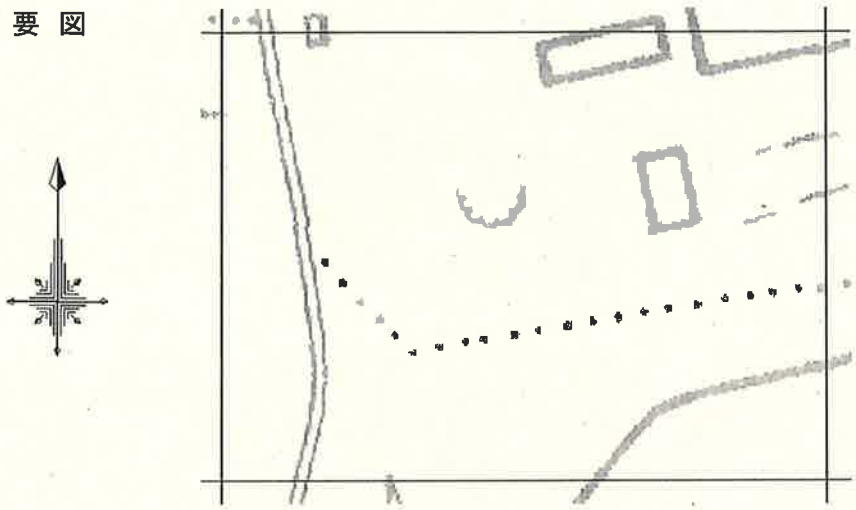

E'21-2	
精度区分	甲3

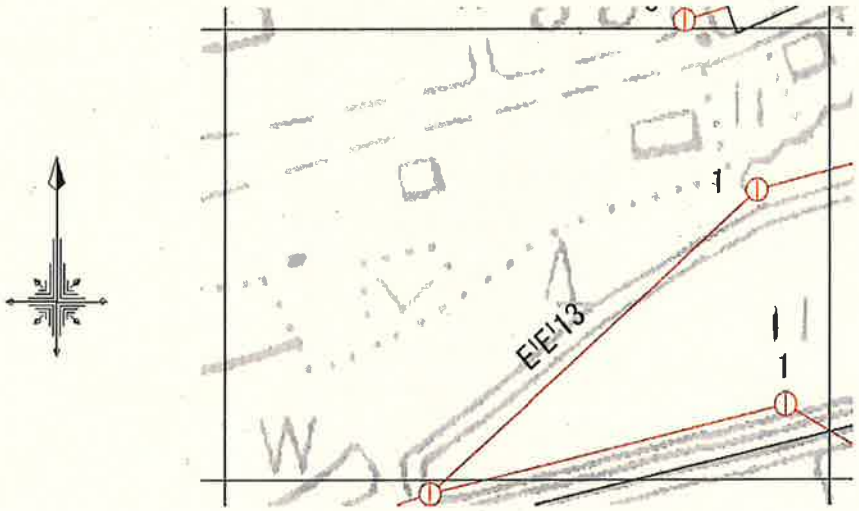

E'21-3	
精度区分	甲3

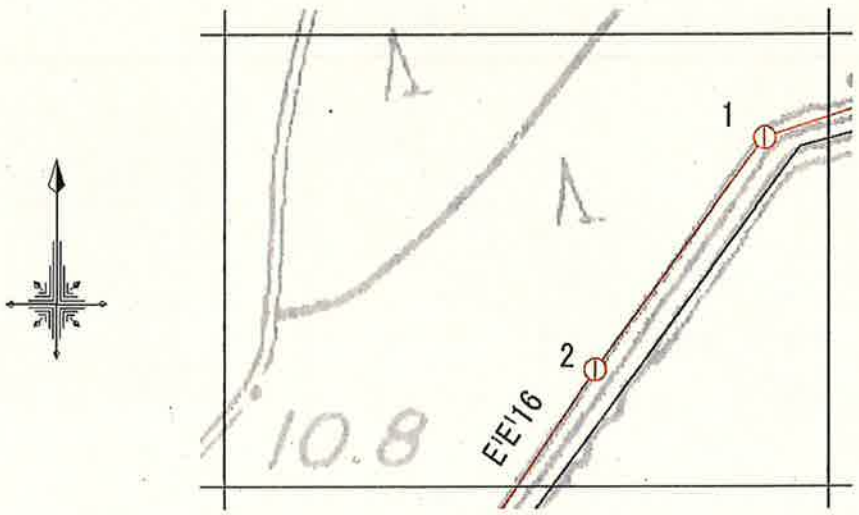



都市部官民境界基本多角点選点手簿

E'21-4	
精度区分	甲3

要 図

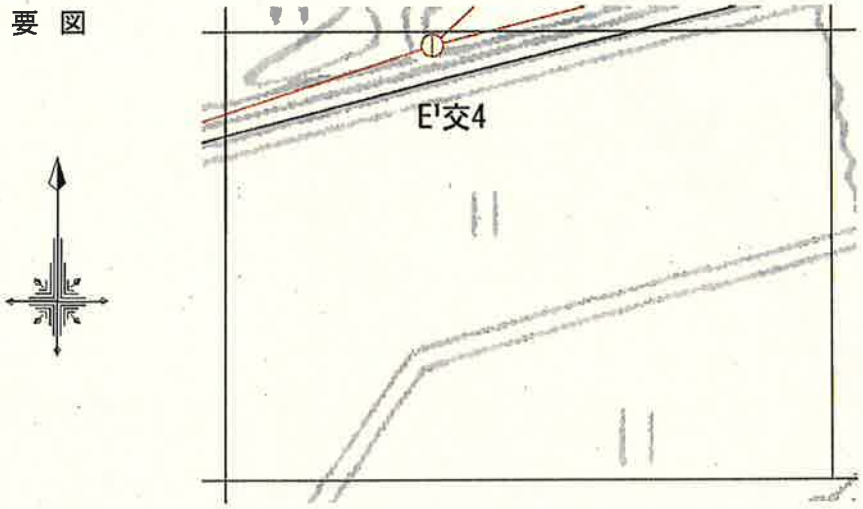

E'22-1	
精度区分	甲3

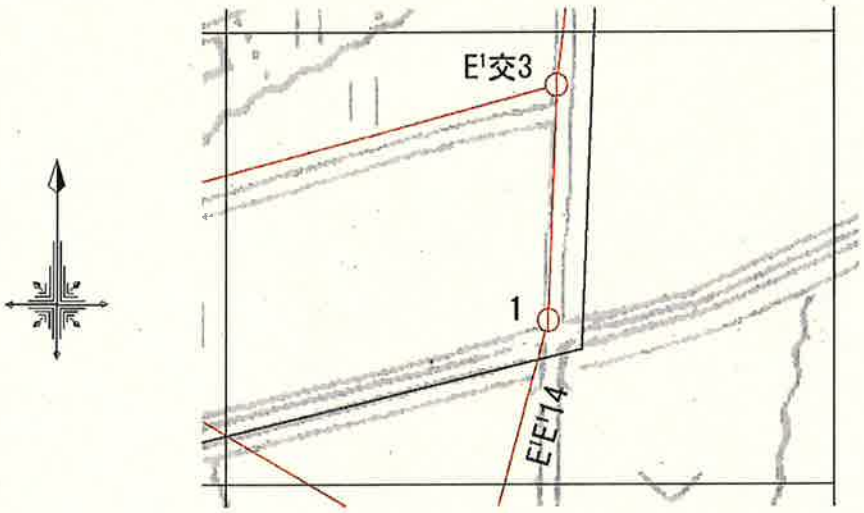

E'22-3	
精度区分	甲3



凡 例			
▲	緑	四等三角点	
▼	緑	既設地籍図根三角点	
▽	赤	都市部官民境界基本三角点	
ⓟ	赤	都市部官民境界基本多角点	
線 種			色
基本多角	一 次		赤
	二 次		青
調査区域界			
市町村界			
大字界			
小字界			
その他の調査区域界			
住所区画		街区線	

都市部官民境界基本多角点選点手簿

E'31-1	
精度区分	甲3

要 図

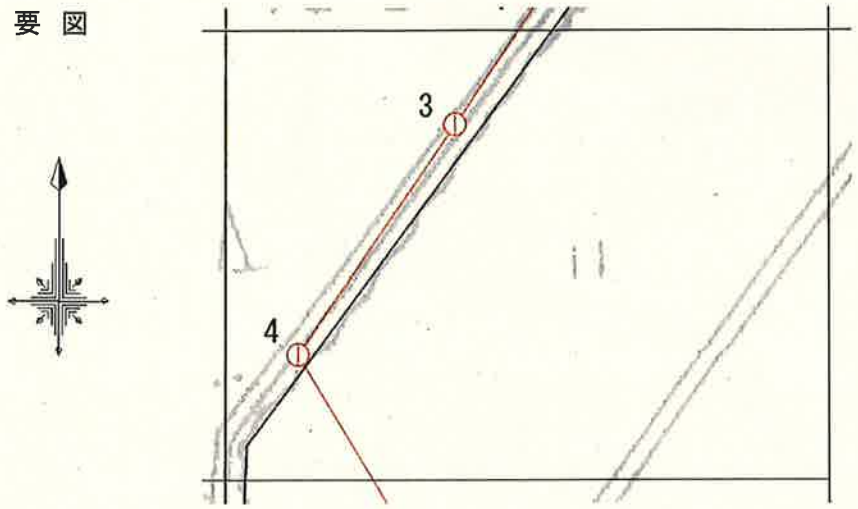

E'31-3	
精度区分	甲3

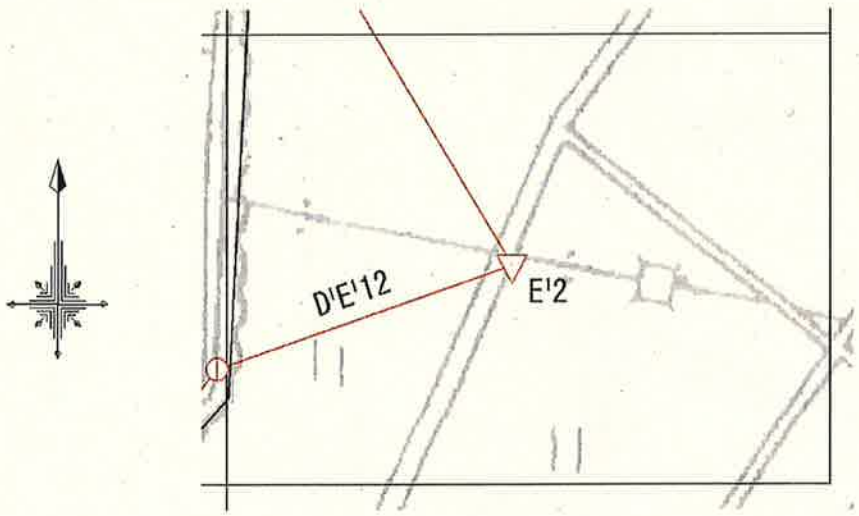

凡 例			
▲	甲	四等三角点	
▼	甲	既設地籍図根三角点	
▽	県	都市部官民境界基本三角点	
①	県	都市部官民境界基本多角点	
路線			色
基本多角	一次		県
	二次		青
調査区域界			
市町村界			
大字界			
小字界			
その他の調査区域界			
使用区画		防区画	

都市部官民境界基本多角点網図兼都市部官民境界基本細部点配置図

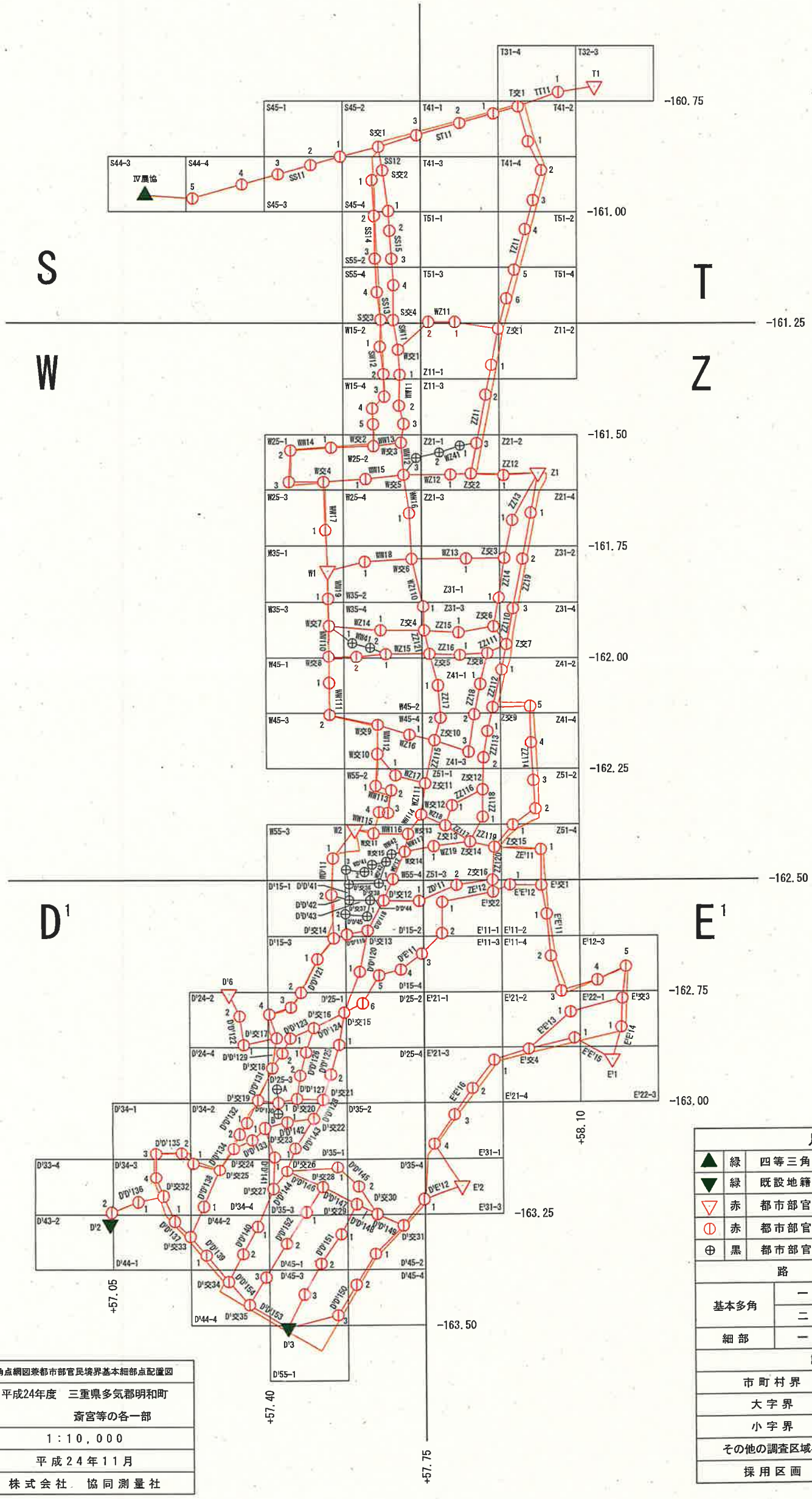

都市部官民境界基本多角点網図兼都市部官民境界基本細部点配置図	
調査区域名	平成24年度　三重県多気郡明和町 斎宮等の各一部
縮尺	1：10，000
測量年月	平成24年11月
実行機関名	株式会社　協同測量社

凡例		
▲	緑	四等三角点
▼	緑	既設地籍図根三角点
▽	赤	都市部官民境界基本三角点
⦶	赤	都市部官民境界基本多角点
⊕	黒	都市部官民境界基本細部点

路線			色
基本多角	一次		赤
	二次		青
細部	一次		黒
調査区域界			
市町村界			
大字界			
小字界			
その他の調査区域界			
採用区画		新区画	