業務名：三重県亀山市亀山西区域における平成２３年度都市部官民境界基本調査業務

実施地区：三重県亀山市西町他の一部

都市部官民境界基本調査　亀山市亀山西区域　調査区域図

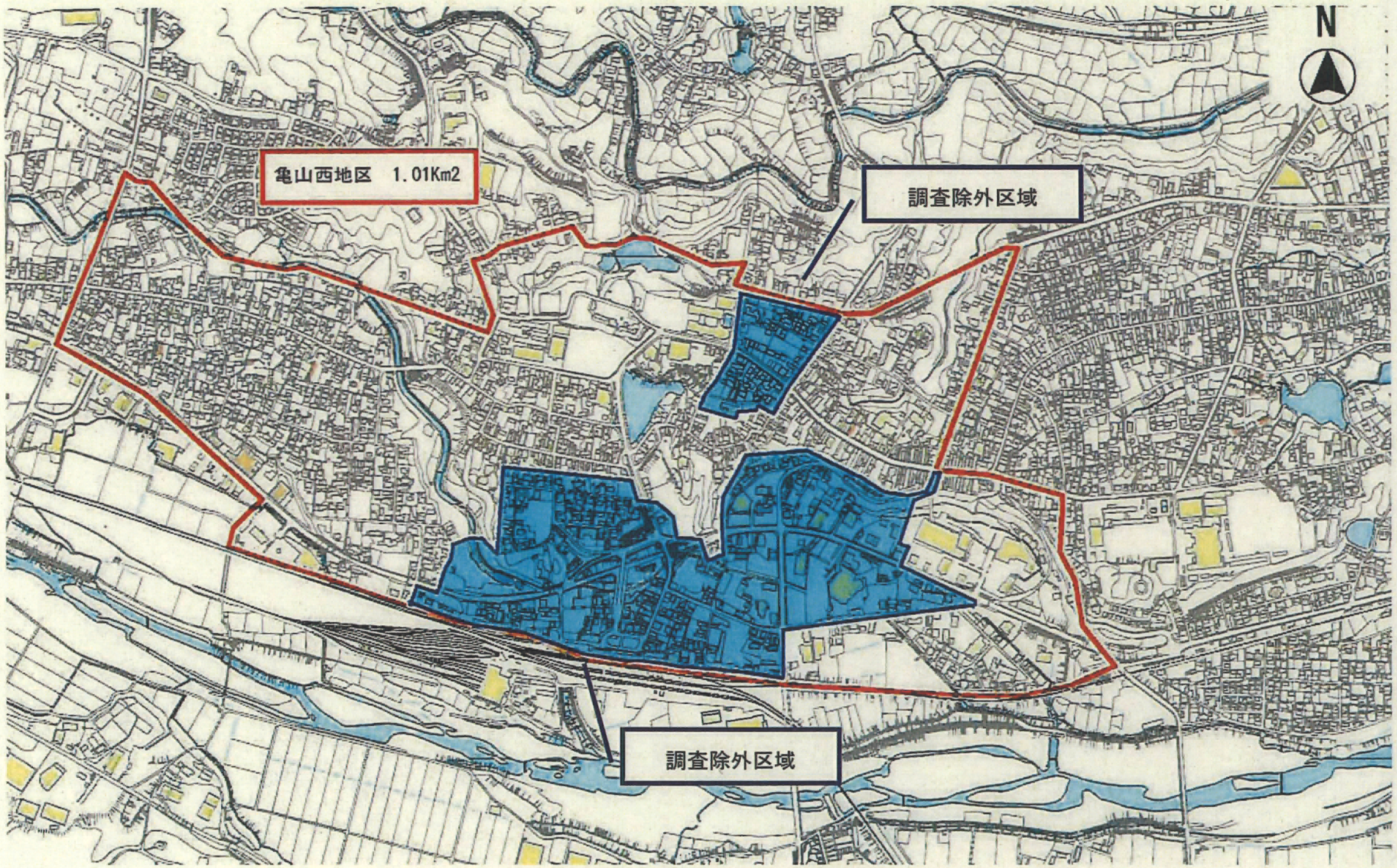

都市部官民境界基本多角点（ＧＰＳ測量）網　図

縮尺 1:10,000

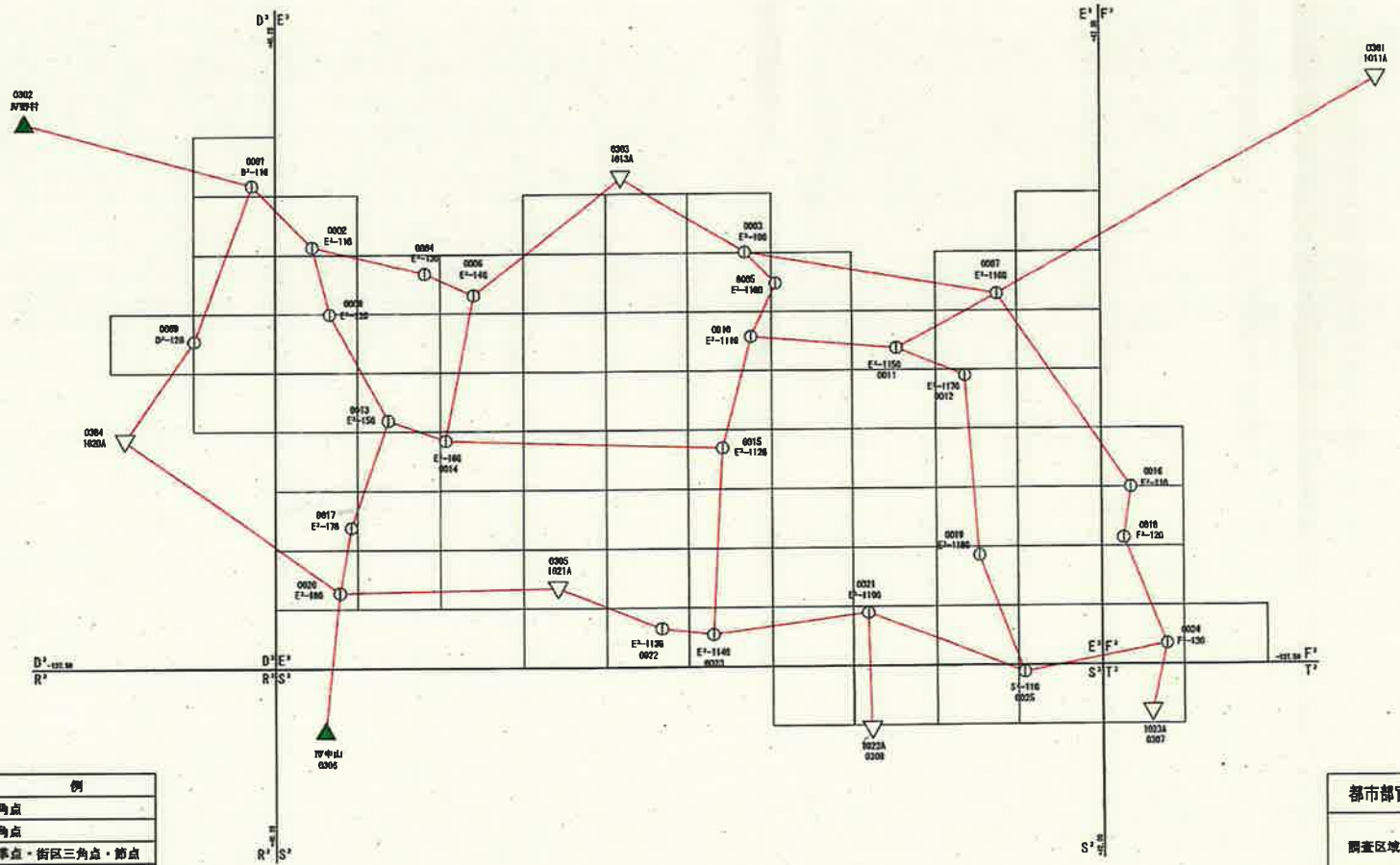

凡　　例	
▲	基本三角点
▲	四等三角点
▽	二級基準点・街区三角点・節点
▼	街区多角点・節点
ⓘ	都市部官民基本多角点
⊕	都市部官民基本補助点

路線			色
基本多角	一次		赤
	既設		橙

採用区画：新区画

都市部官民境界基本多角点（ＧＰＳ測量）網 図	
調査区域名	平成23年度 三重県亀山市亀山西区域
縮　尺	1:10,000
測量年月	平成24年3月
実行機関名	株式会社 かんこう

三重県亀山市亀山西区域における
平成２３年度都市部官民境界基本調査業務
（三重県亀山市西町他の一部地区）

都市部官民境界基本多角点平均図（ＴＳ法）

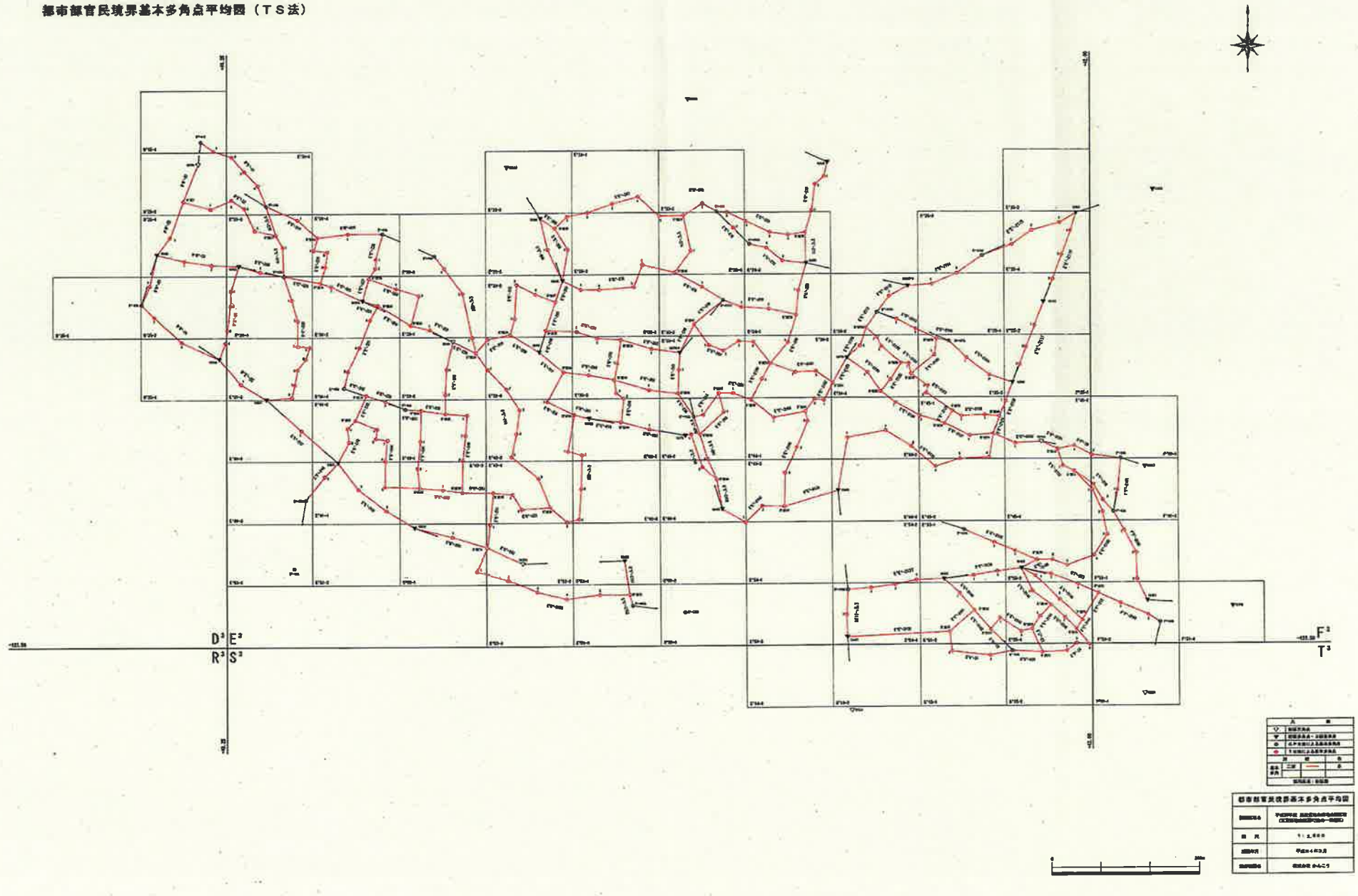

都市部官民境界基本多角点選点手簿

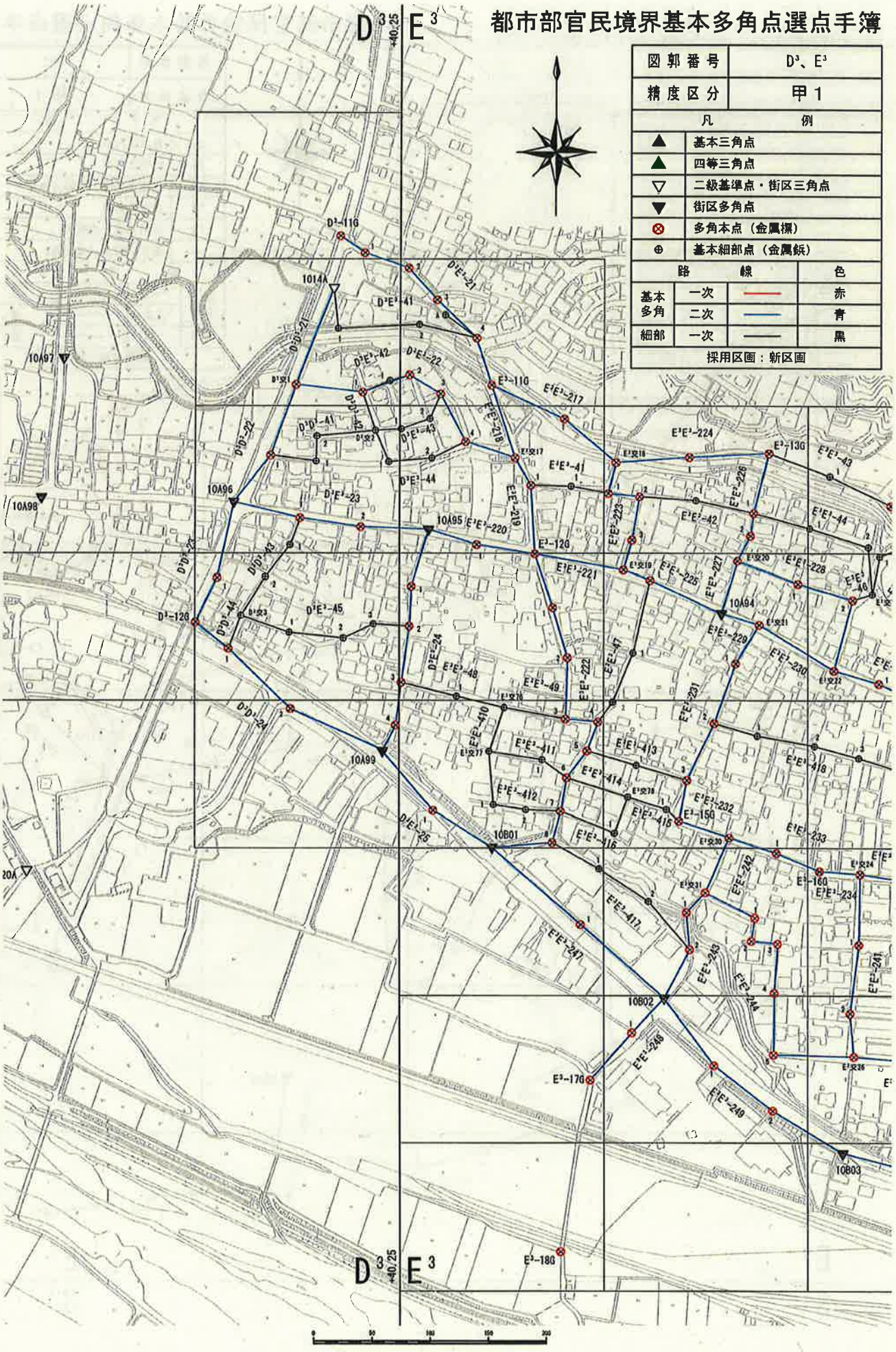

図郭番号	D^3、E^3
精度区分	甲1

凡例	
▲	基本三角点
▲	四等三角点
▽	二級基準点・街区三角点
▼	街区多角点
⊗	多角本点（金属標）
⊕	基本細部点（金属鋲）

路線			色
基本多角	一次		赤
	二次		青
細部	一次		黒

採用区画：新区画

都市部官民境界基本多角点選点手簿

図郭番号	E³	
精度区分	甲1	

凡例	
▲	基本三角点
▲	四等三角点
▽	二級基準点・街区三角点
▼	街区多角点
⊗	多角本点（金属標）
⊕	基本細部点（金属鋲）

路	線		色
基本多角	一次	——	赤
	二次	——	青
細部	一次	——	黒

採用区画：新区画

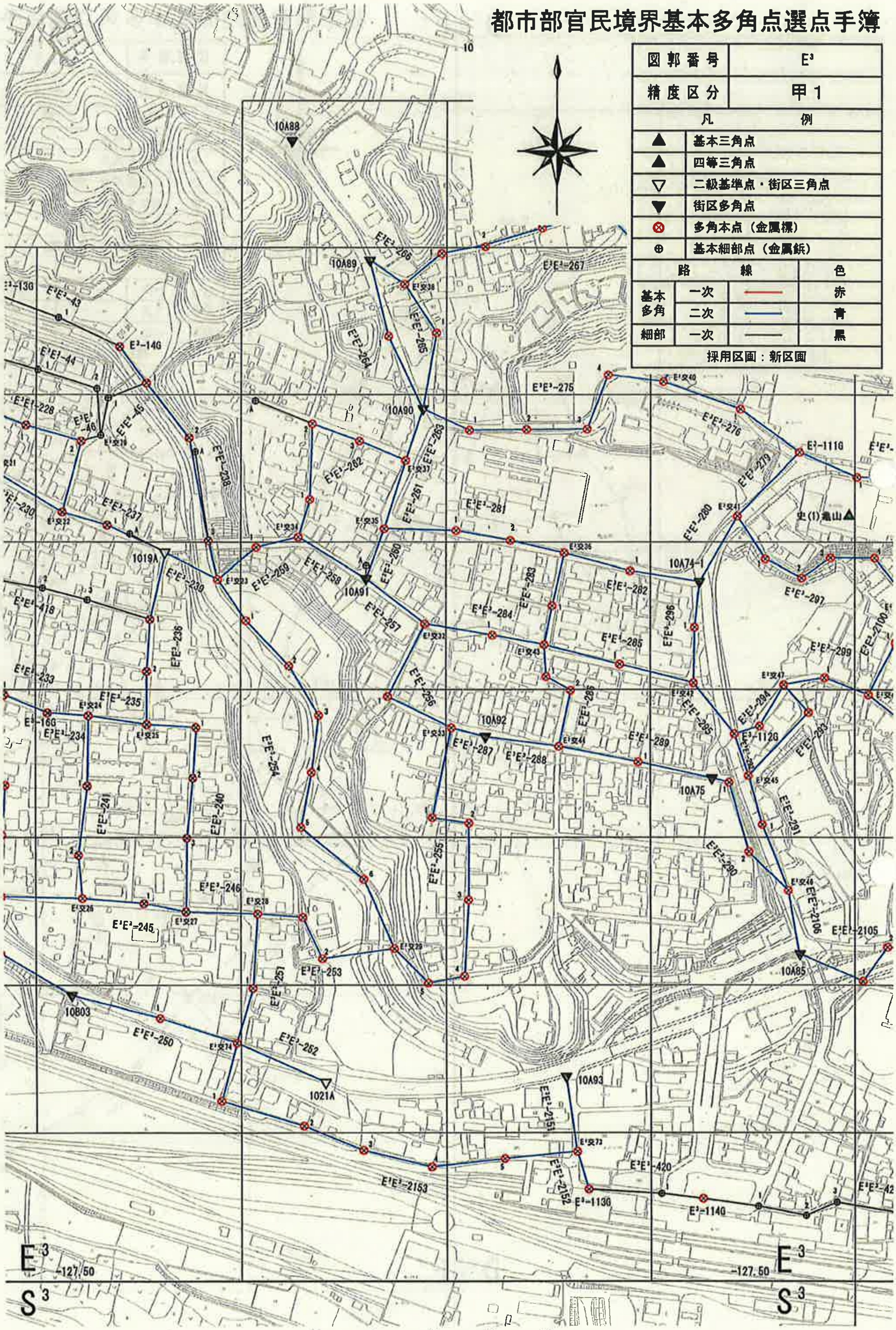

都市部官民境界基本多角点選点手簿

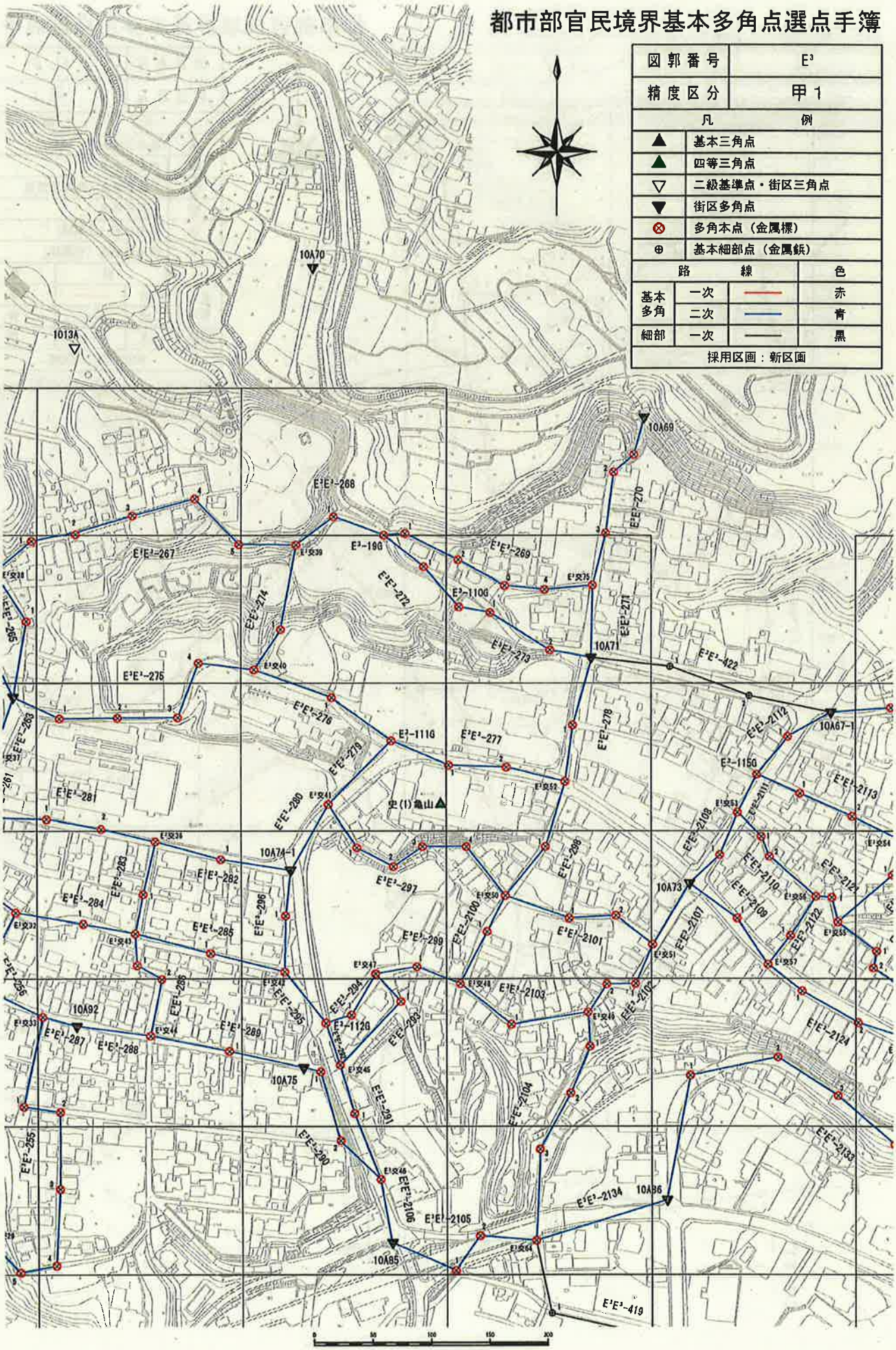

図郭番号	E^3
精度区分	甲1

凡例			
▲	基本三角点		
▲	四等三角点		
▽	二級基準点・街区三角点		
▼	街区多角点		
⊗	多角本点（金属標）		
⊕	基本細部点（金属鋲）		
路線			色
基本多角	一次		赤
	二次		青
細部	一次		黒
採用区画：新区画			

都市部官民境界基本多角点選点手簿

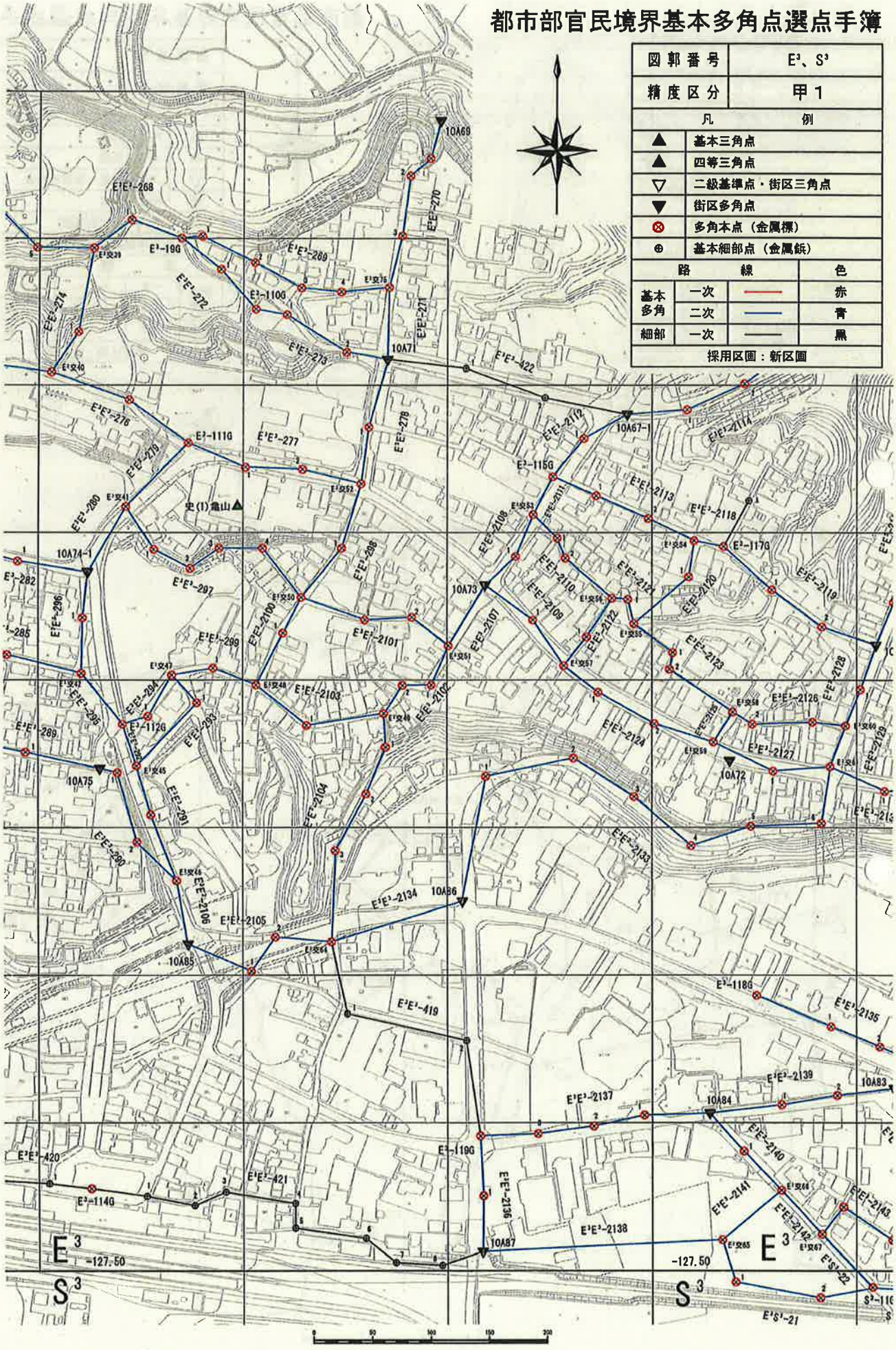

図郭番号	E³、S³
精度区分	甲1

凡例		
▲	基本三角点	
▲	四等三角点	
▽	二級基準点・街区三角点	
▼	街区多角点	
⊗	多角本点（金属標）	
⊕	基本細部点（金属鋲）	
路線		色
基本多角	一次	赤
	二次	青
細部	一次	黒
採用区画：新区画		

都市部官民境界基本多角点選点手簿

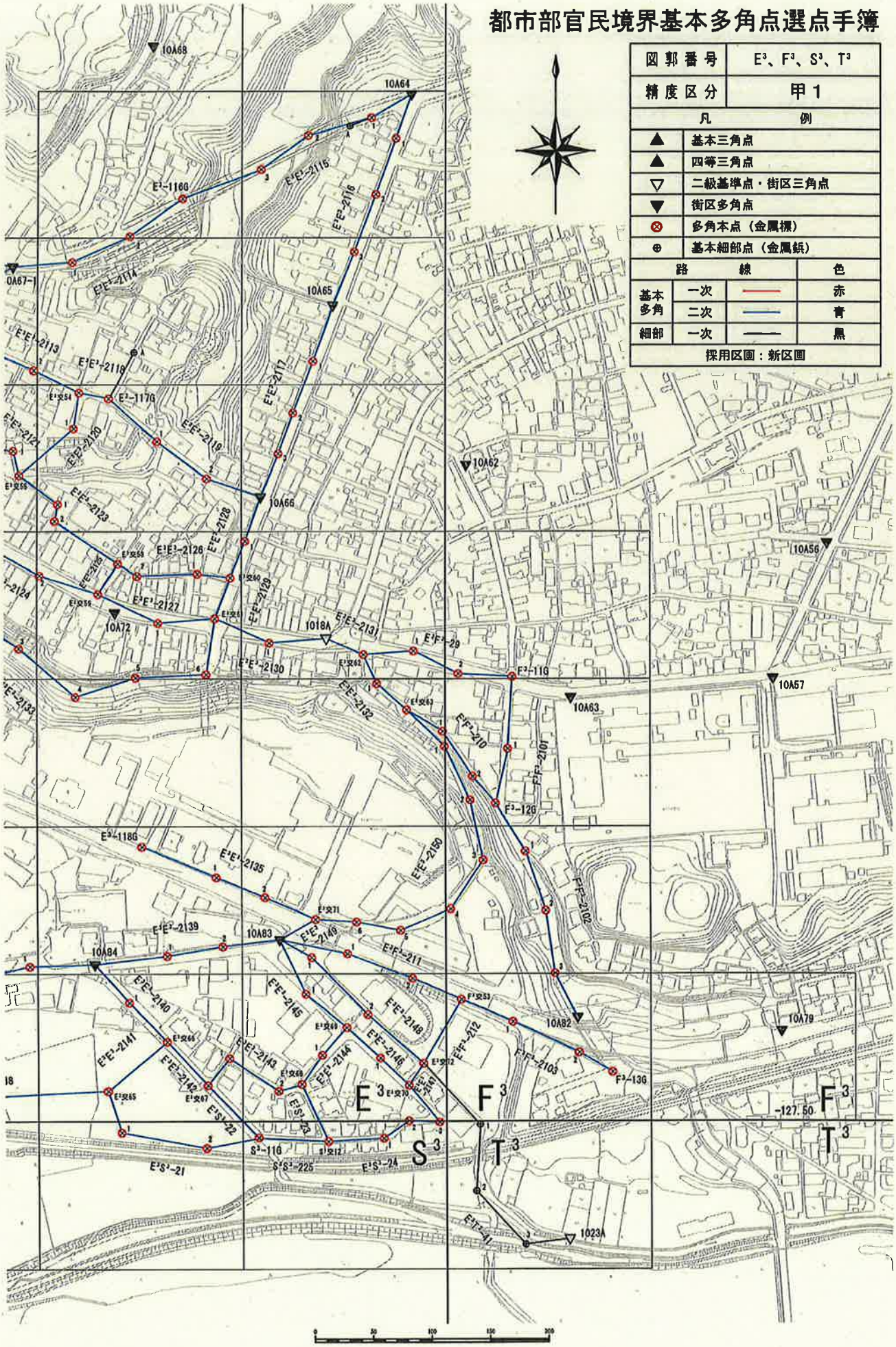

図郭番号	E³、F³、S³、T³
精度区分	甲1

凡例	
▲	基本三角点
▲	四等三角点
▽	二級基準点・街区三角点
▼	街区多角点
⊗	多角本点（金属標）
⊕	基本細部点（金属鋲）

路線			色
基本多角	一次		赤
	二次		青
細部	一次		黒

採用区画：新区画

三重県亀山市亀山西区域における
平成２３年度都市部官民境界基本調査業務
（三重県亀山市西町他の一部地区）

都市部官民境界基本細部点網図

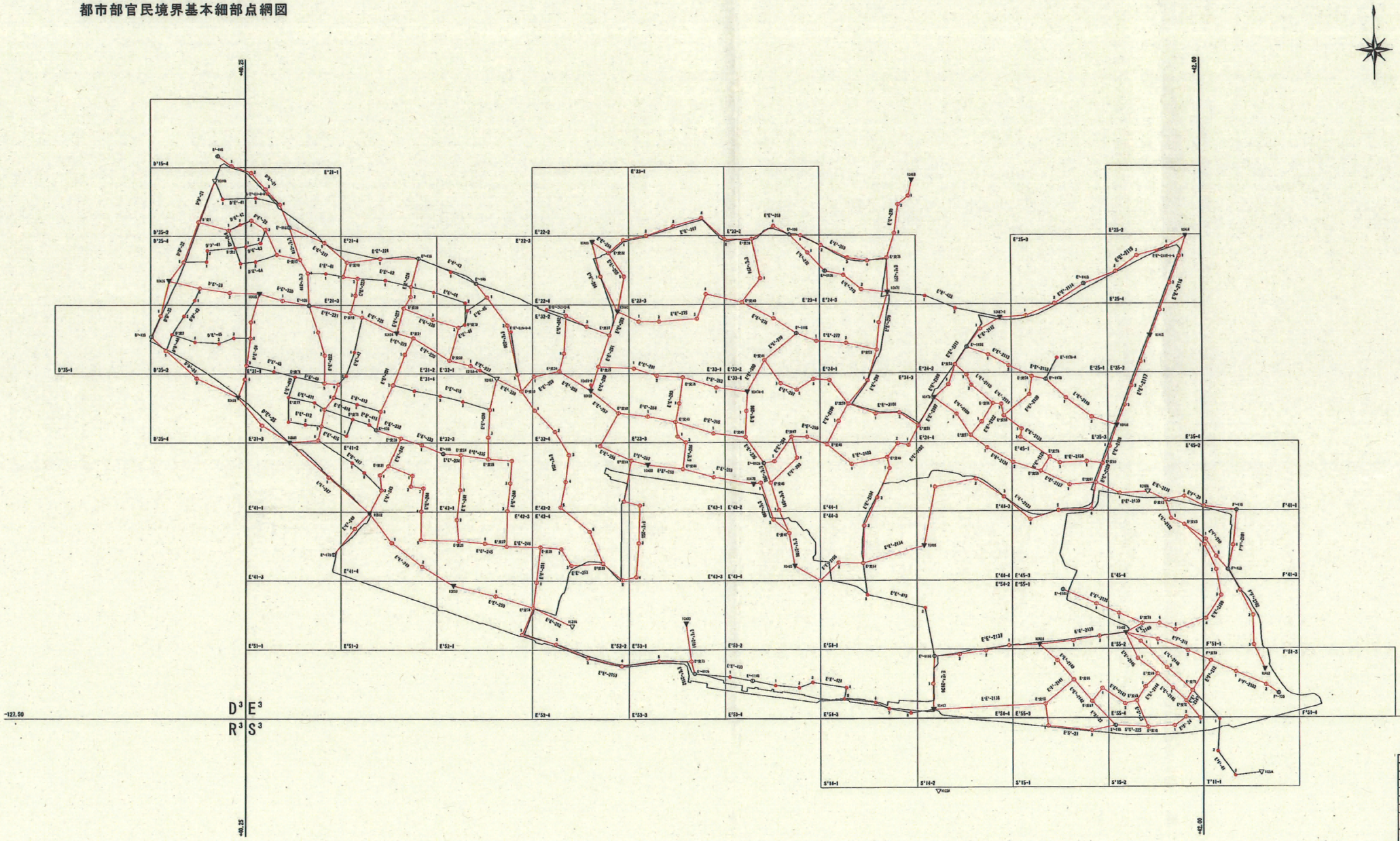

凡	例
▽	側区三角点
▼	街区多角点・3級基準点
⊙	GPS法による基本多角点
◎	TS法による基本多角点
●	基本細部点

	路	線	色
基本多角	二次	――	赤
基本細部	一次	――	黒
その他の調査区域界		――	

採用区面：街区面

※数値網平均計算による

都市部官民境界基本細部点網図	
調査区域名	平成23年度 三重県亀山市亀山西区域（三重県亀山市西町他の一部地区）
縮　尺	1：2,500
測量年月	平成２４年３月
実行延長名	株式会社 かんこう

0　300m