日調連発第２３４号
平成２９年１２月１５日

各土地家屋調査士会長　殿

日本土地家屋調査士会連合会長

「土地家屋調査士調査情報保全管理システム「調査士カルテ Map」（旧称：土地家屋調査士が保有する業務情報公開システム）」の運用開始について（通知）

当連合会の会務運営につきましては、ご理解とご協力をいただき感謝申し上げます。

さて、標記システムにつきましては、当連合会の監修の下、株式会社ゼンリンが事業として制作を進めてまいりましたが、この度、運用を開始することとなりましたので通知します。

なお、アクセス方法等については、次のとおり、連合会ウェブサイト「会員の広場」内に、掲示しております。

１　運用開始時期

平成 29 年 12 月 20 日を予定しています。

２　ご利用方法について

連合会ウェブサイト「会員の広場」内の「会員に役立つツール関係」のサービス概要のページをご確認の上、当該ページ下段のリンク画像にリンクされた申込サイトにおいて、会員名等を登録の上、ご利用ください。

なお、「土地家屋調査士調査情報保全管理システム」（以下「調査士カルテ Map」という。）の申込サイトは、システムを管理している株式会社ゼンリンが運営するウェブサイトになります。

※　「会員の広場」内の「調査士カルテ Map」紹介ページを直接ご覧になられる方は、以下のＵＲＬをご利用ください。

【土地家屋調査士調査情報保全管理システム　調査士カルテ Map】

ＵＲＬ:http://www.chosashi.or.jp/members_new/docs/tools/chosashi_kartemap.html

※　「会員の広場」内に遷移するため、「会員の広場」のＩＤ・パスワードが必要になります。

３　「調査士カルテ Map」の概要について

別添を参照願います。

日本土地家屋調査士会連合会 監修

土地家屋調査士
調査情報保全管理システム

調査士カルテMap

土地家屋調査士 限定

土地家屋調査士調査情報保全管理システム

調査士カルテMap

大切な調査情報の保全と業務の効率化を同時に実現する調査情報保全管理システム

- **調査情報を地図上の位置と紐付けて事件簿として一元管理することができます。**
- **登録した調査情報の基本情報・位置を土地家屋調査士間で共有することもできます。**
- **調査情報が蓄積されるため貴重な資料の保全管理・情報継承ができます。**

主な機能

全体イメージ

地図上の位置と紐付けて調査情報を登録することができます。
また、登録した調査情報を共有することにより、土地家屋調査士相互の連携強化にもつながります。

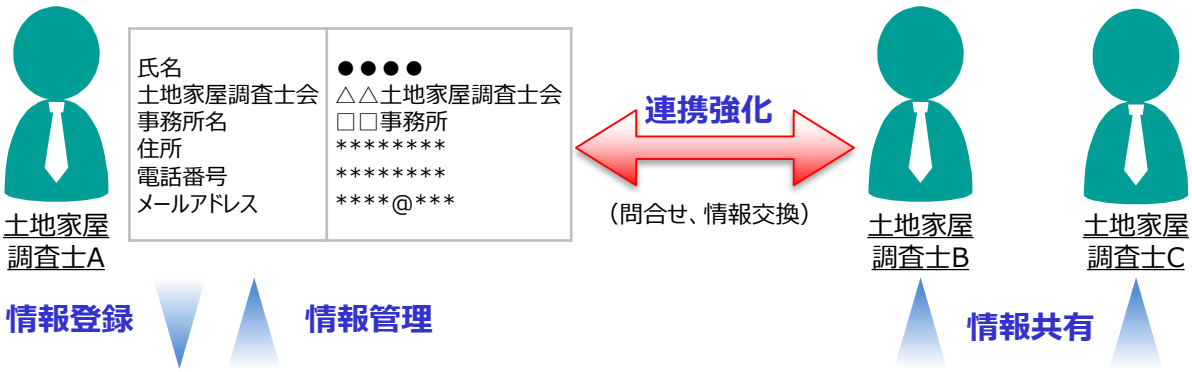

【調査士カルテMap】

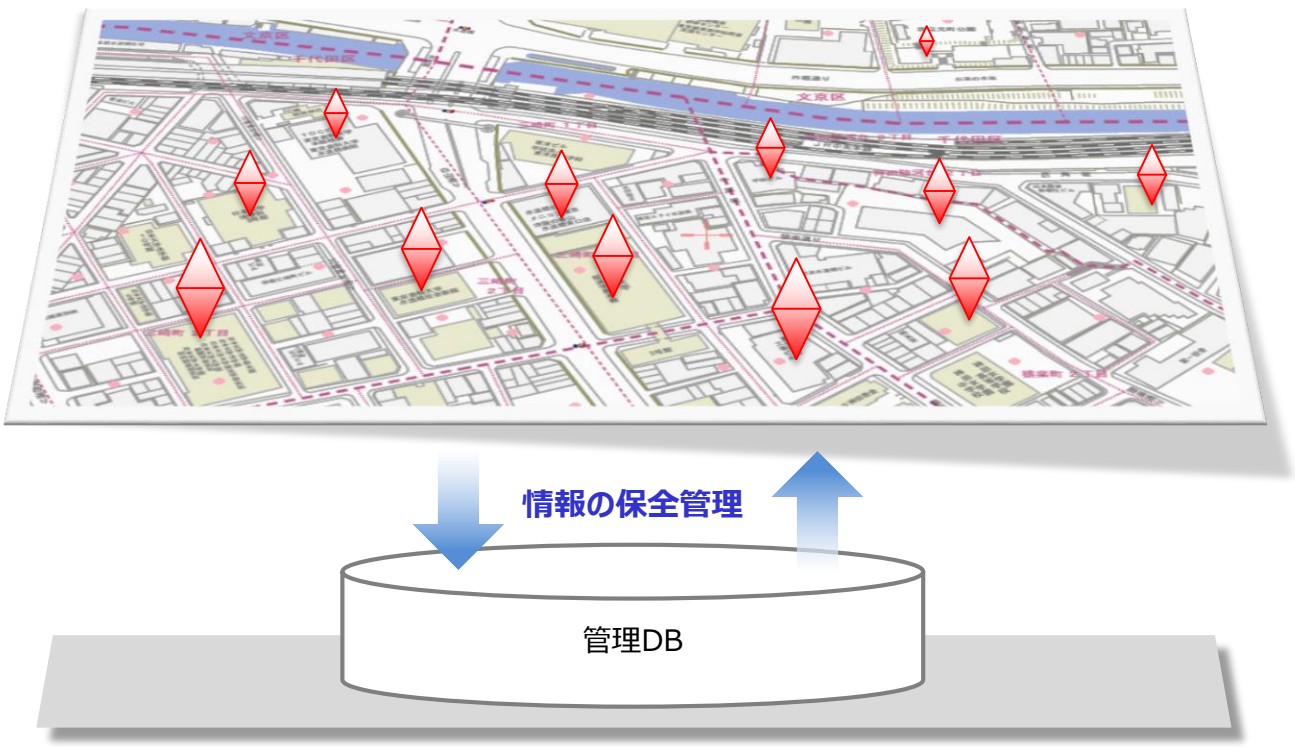

地図機能

住宅地図をはじめ、調査に役立つ地図コンテンツや多彩な地図機能をワンストップで利用することができます。

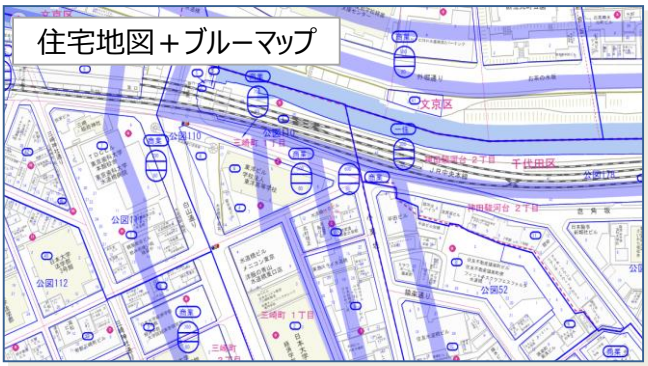

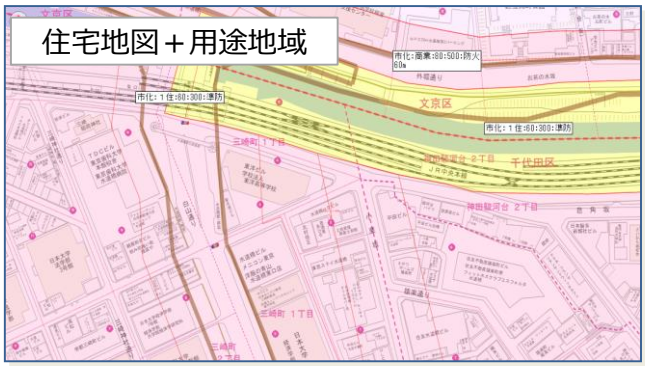

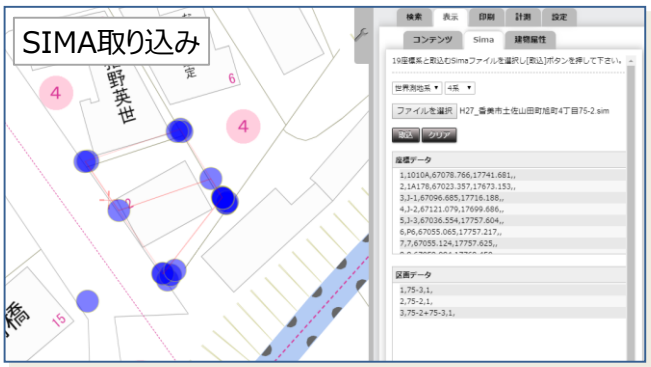

お手持ちのSIMAデータを取込み、地図上に表示することができます。印刷機能を用いた出力も可能です。



業務利用、周辺住民への案内図配布利用、登記申請時の添付資料用として、地図印刷 (PDF形式)が利用できます。

登録情報

事件簿として、土地や建物の基本情報、図面などのデータファイルを登録できます。
登録した調査情報は、マイデータとして、いつでも検索・参照・編集することが可能です。



①調査基本情報

申請日	2012/3/15
調査位置	139°46’13：35°41’39
所在	千代田区神田淡路町2丁目
地番	101,102番地
調査分類1	土地
調査分類2	申請手続
調査分類3	分筆(調査測量含)

②事件簿情報

事件番号	110
受託日	2011/12/10
申請日	2012/3/15
受領日	2012/3/20
引渡日	2012/3/20
依頼者住所氏名	●● ●●
金額	＊＊＊＊＊＊円

③調査ファイル情報

・登記申請書.pdf
・地積測量図.tif
・分筆図.tif
・調査画像.pdf
・測量成果.sim

④その他所有情報

(登記所資料)
☑ 土地登記記録
☑ 地積測量図・土地所在図
(官公署等資料)
☑ 基準点成果
※所有有無のチェックのみ

※情報共有時は、上記の①③④のみ共有されます。③の調査ファイルは、ファイル名のみ公開されます。

導入までのかんたん３ステップ

価格

月額 3,000円＋税 でご提供します。（全国閲覧可）

※お申込みには、所属の土地家屋調査士会名と登録番号が必要となります。
※複数人で利用する場合は、同時ログイン数をご指定することができます。
※同時ログイン数を１増やすごとに上記金額が加算されます。
※クレジットカードでのお支払いとなります。
※用途地域の閲覧は、所属の土地家屋調査士会の都道府県のみです。

ステップ1 日本土地家屋調査士会連合会HP「会員の広場」

↓

ステップ２ 調査士カルテMap 申込サイト

2017年12月中旬 提供開始予定

↓

ステップ３ 利用開始

動作環境

Webアプリケーションですので通常のインターネット環境があればご利用が可能です。

OS	Microsoft Windows 7 / 8.1 / 10	macOS 10.11 / 10.12
ブラウザ	Google Chrome 61.0以降　※推奨 Internet Explorer 11以降	Safari 10.1.1以降
メモリ	4Gbyte以上推奨	

※タブレット（Android / iOS）でのご利用も可能です。
※画面サイズによっては一部表示レイアウトが崩れる可能性がありますが、機能自体に影響はありません。

最後に

当システムは、日本土地家屋調査士会連合会監修の下、株式会社ゼンリンが制作したものです。